

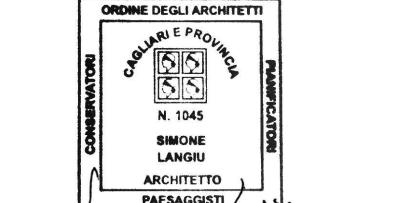





Zona	Superficie (mq)	Indice fondiario (mc/mq)	Indice territoriale (mc/mq)	Volume (mc)
A	22.116	3,00	.....	66.348
B	27.290	3,00	.....	81.870
B 1	151.462	2,00	.....	302.924
B 2	1.751	2,00	.....	3.502
C	208.952	.....	0,50	104.476
C 1	198.490	.....	0,50	99.697
Sommano	.....	.....	.....	658.817
D	112.915	.....	.....	.....
F	102.543	.....	0,25	25.635
G	7.302	.....	.....	.....
Sommano	.....	.....	.....	32.668
<b>TOTALI</b>	.....	.....	.....	<b>717.120</b>

Standard	Superficie (mq)	Volume (mc)	
S1	istruzione	13.835	16.300
S2	interesse comune	19.020	18.000
S3	spazi pubblici	32.627	900
S4	parcheggi	3.520	-
<b>TOTALI</b>	<b>70.931</b>	<b>35.200</b>	

**LEGENDA**

- Zona A
- Zona B
- Zona B1
- Zona B2
- Zona C
- Zona C1
- Zona D
- Zona F
- Zona G
- Zona S
- Zona E 1
- Zona E 2
- Zona E 3.1
- Zona E 5
- Strada di piano
- Strada di urbanizzazione
- Zona H1 - Rispetto cimiteriale
- Vincolo stradale
- Vincolo fluviale
- Area sottoposta a tutela (D.L. 490/99)
- Aree a rischio inondazioni (PAI)
- Area di intervento

  
 a. n. 18 - Dr. Ing. Roberto Altobelli  
  
 N. 14187 - Spigari & C.  
 Dr. Ing. Giovanni Adolfo Marelli  
  
 N. 11718  
  
 N. 11718  
  
 N. 14187 - Spigari & C.  
  
 N. 11718

  
**COMUNE DI TELITI**  
  
**Programma triennale di edilizia scolastica Isc08 - Asse I "Scuole del Nuovo Millennio"**  
**"AMPLIAMENTO E RIQUALIFICAZIONE DELL'EDIFICIO ADIBITO A SCUOLA PRIMARIA E DELL'INFANZIA" SITO IN TELITI IN VIA MONTESSORI**  
**PROGETTAZIONE**  
  
**Gruppo di lavoro:**  
 Arch. Giovanni Antonio Sura  
 Arch. Roberto Sanna  
 Arch. Sandro Sanna  
 Arch. Andrea Motta  
 Arch. Carlo Fozza  
 Dott. Andrea Mureddu  
 Arch. Simone Longo  
 Arch. Lorenzo Citra  
 Arch. Nicola Mela  
 Arch. Gino Tadol  
 Dott. ssa Stefania Uta  
 Dott. Forest. Antonio Mario Dessi  
 Geom. Eli Pira  
 Geom. Marco Sanna  
 Ing. Luca Cori  
 Dott. Ing. Michele Clemente  
 Geom. Alessandro Pissotto  
 Geom. Daniela Pira  
 Dott. ssa Claudia Sola  
 Arch. Simona Leoni  
 Arch. Lorenzo Citra  
 Arch. Nicola Mela  
 Arch. Gino Tadol  
 Dott. ssa Stefania Uta  
 Dott. Forest. Antonio Mario Dessi  
 T.E.E. Fabrizio Sanna  
 Ing. Pasquale Caboni

**PROGETTO DEFINITIVO**

Il Sindaco: **Geom. Domenico Vittorio Pinnauddu**  
 Il RUP: **Ing. Pasquale Caboni**

**10 - VARIANTE URBANISTICA**  
Piano Urbanistico Comunale Variante

PROGETTO RESPONSABILE CODICE ELABORATO SCALA 1:2000  
**MT1224 G.A. Mura MT1224 D10VU02PLA B**

REV.	DESCRIZIONE	DATA	PRELATO	VERIFICATO	APPROVATO
B	Seconda Emissione	Luglio 2025	M. Demurtas	G.A. Mura	R. Barraciu