Cessato Catasto - scala 1:2.000

Ortofoto 1954 (fonte: Sardegna Territorio) - scala 1:2.000

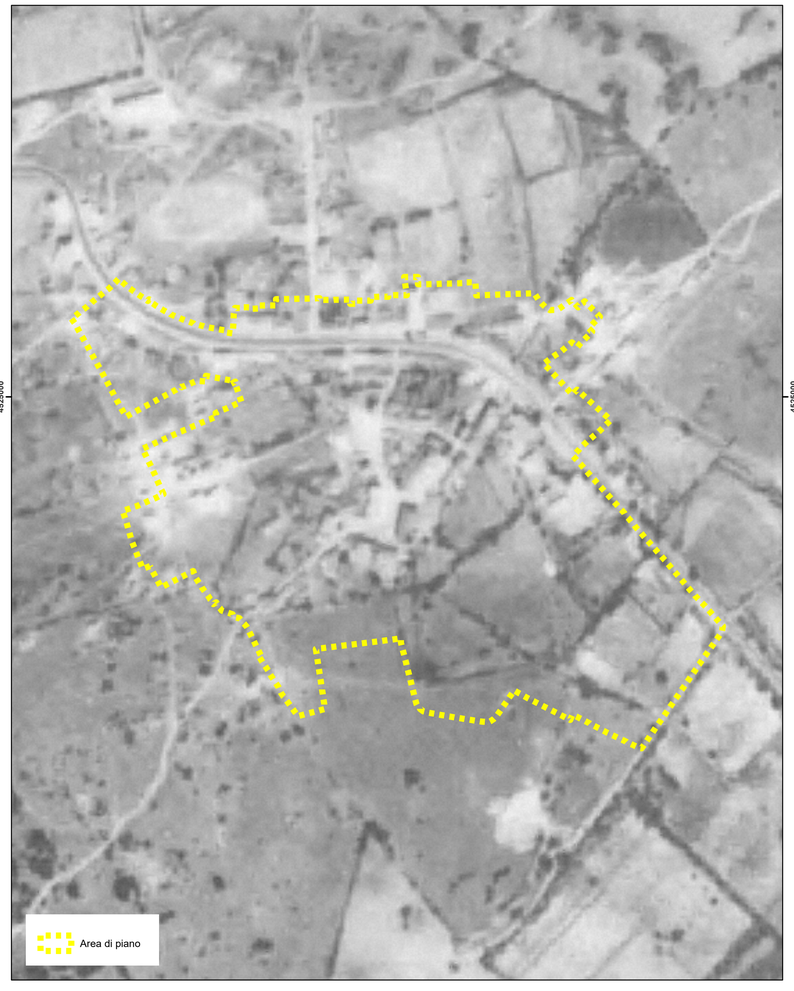

Ortofoto 1968 (fonte: Sardegna Territorio) - scala 1:2.000

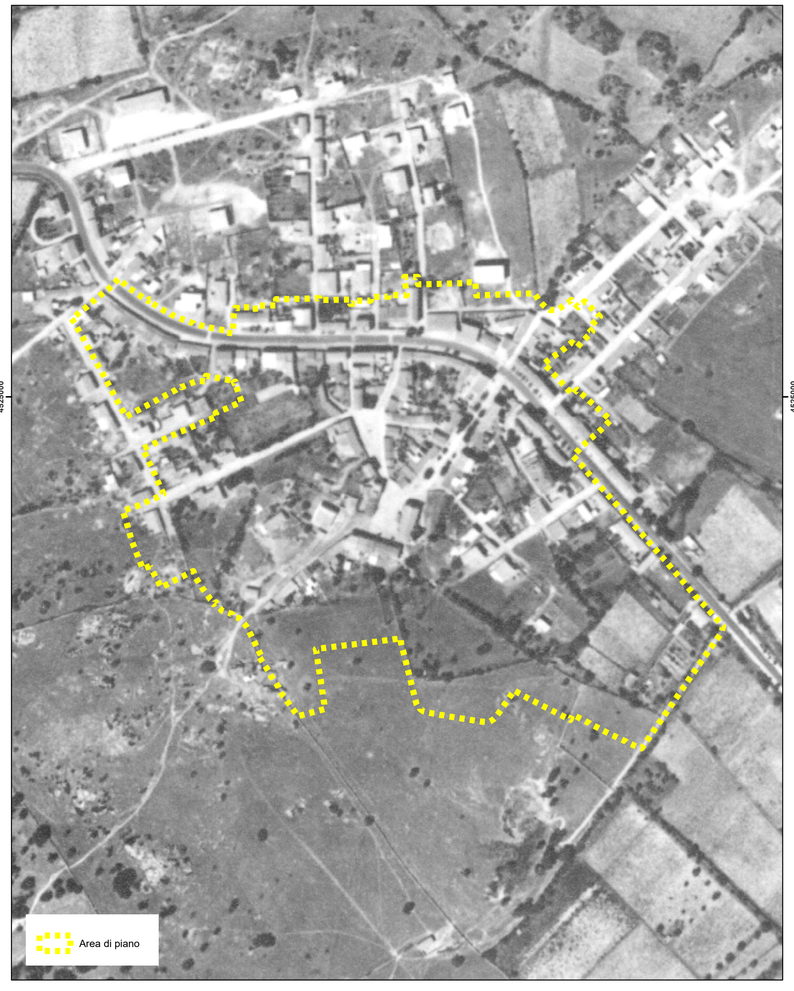

Il territorio- scala 1:2.000 (fonti: PPR e Carta delle colture dell'Uso del Suolo 2008, www.sardegnageoportale.it)

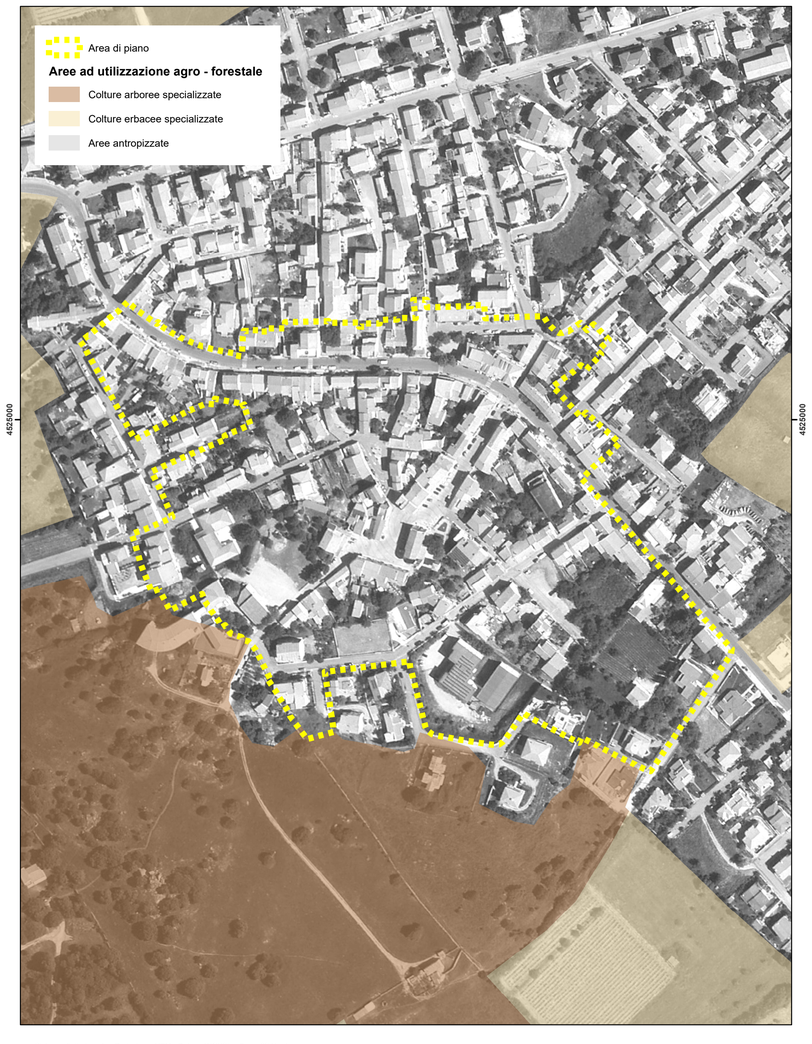

Sovrapposizione delle fasi evolutive dell'edificato - scala 1:2.000 (fonte: PPR, Assetto Insediativo, www.geoportale.it)

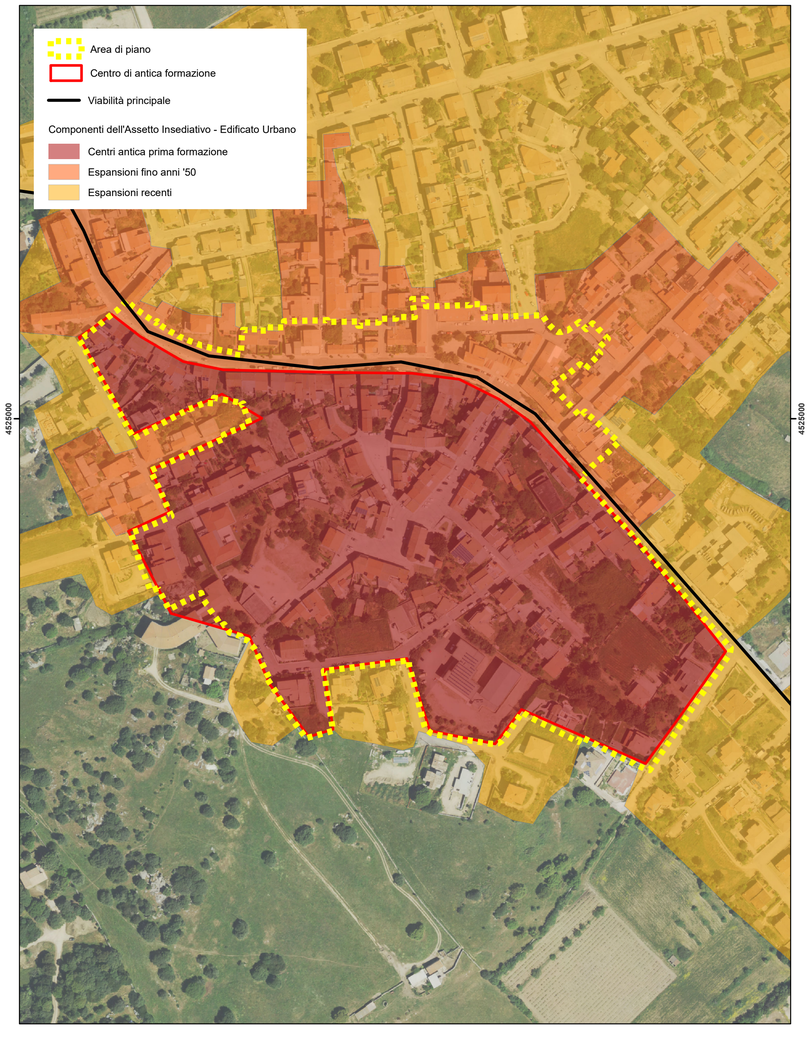

Sistema di riferimento - Proiezione: UTM - Datum: WGS84 – Fuso: 32 Nord

Comune di Telti

Piano Particolareggiato del Centro Storico e del Centro di antica e prima formazione

Tavola 05

Analisi ed evoluzione storica dell'insediamento

Scala 1:2.000

Sindaco
Domenico Vittorio Pinducciu
Responsabile Area Tecnica
Ing. Pasquale Caboni

CRITERIA

Direttore Tecnico
Paolo Falqui *architetto*

Progetto e Coordinamento
Laura Zanini *architetto*
Roberto Ledda *ingegnere*
Martina Giugliano *architetto*

Contributo specialistico
Alessandra Cubadda *archtietto*

maggio 2025