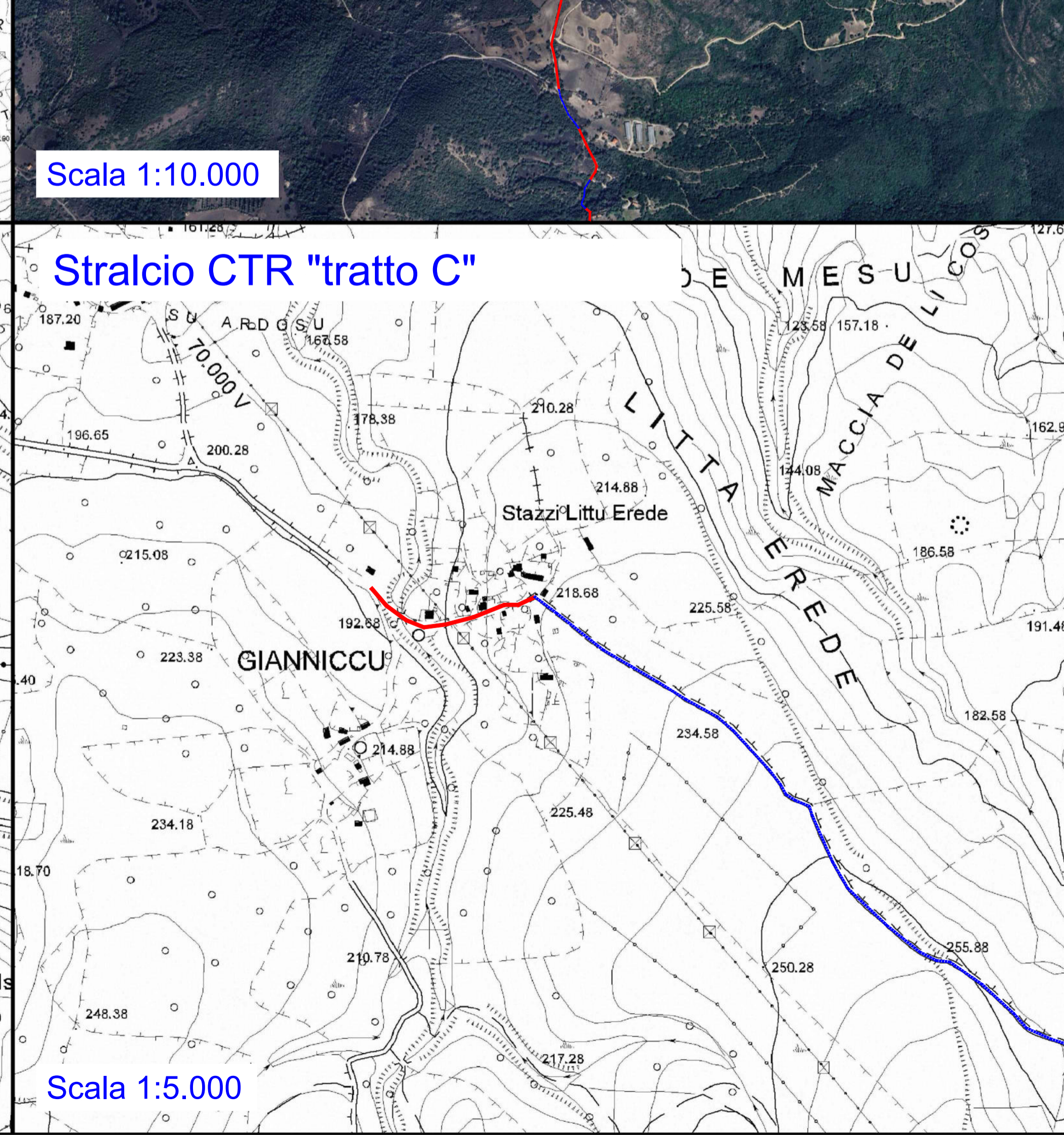
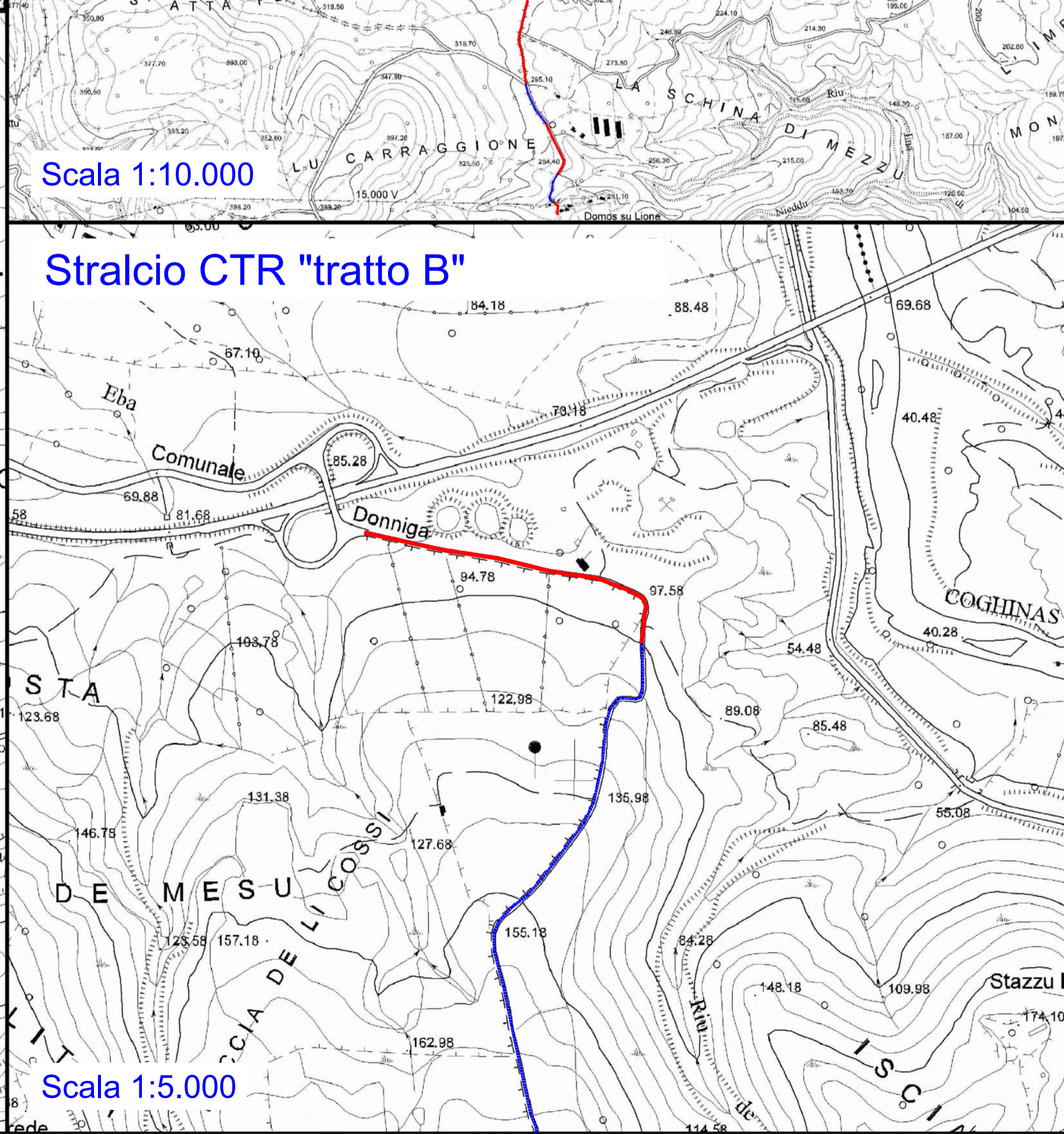
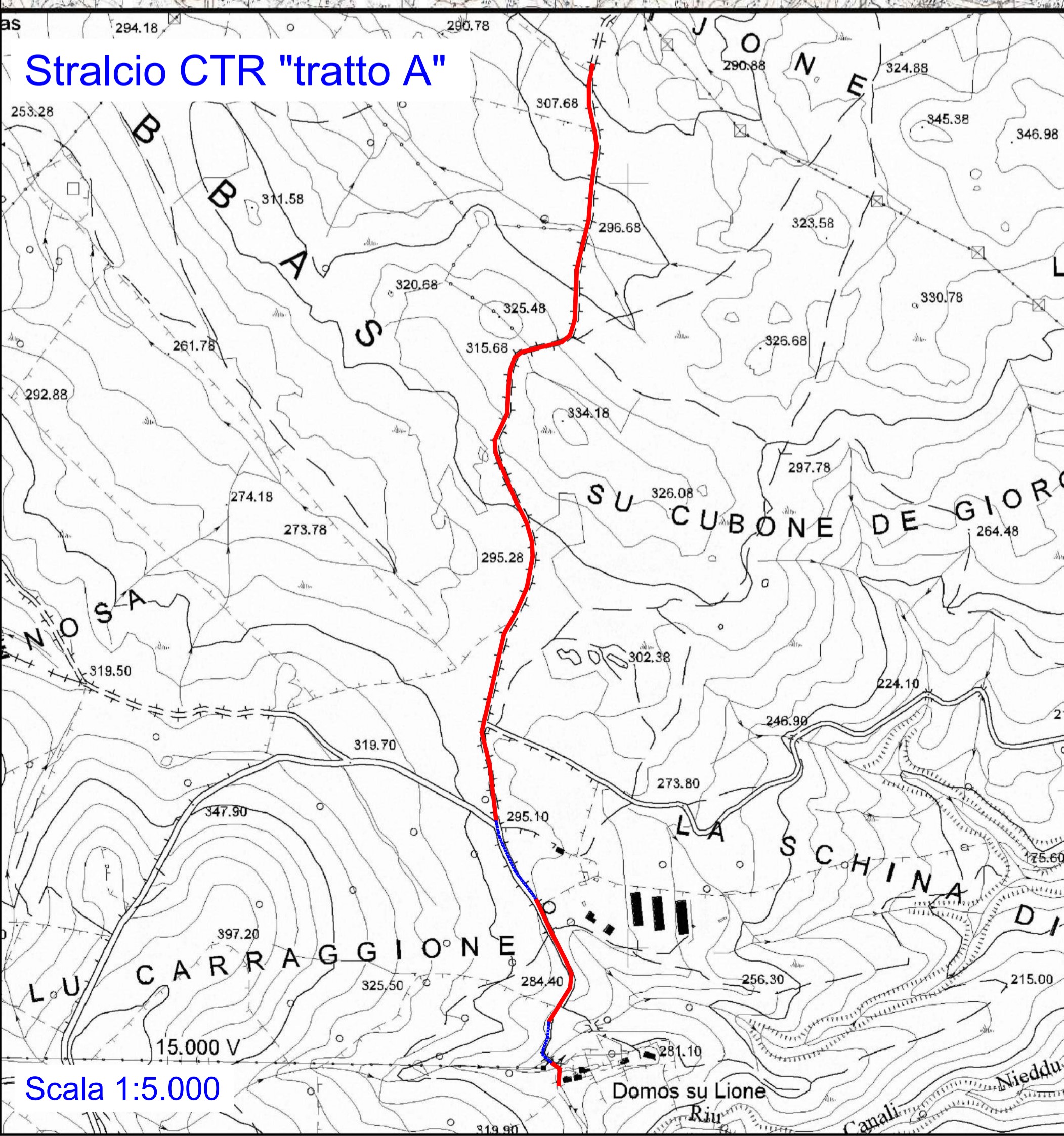
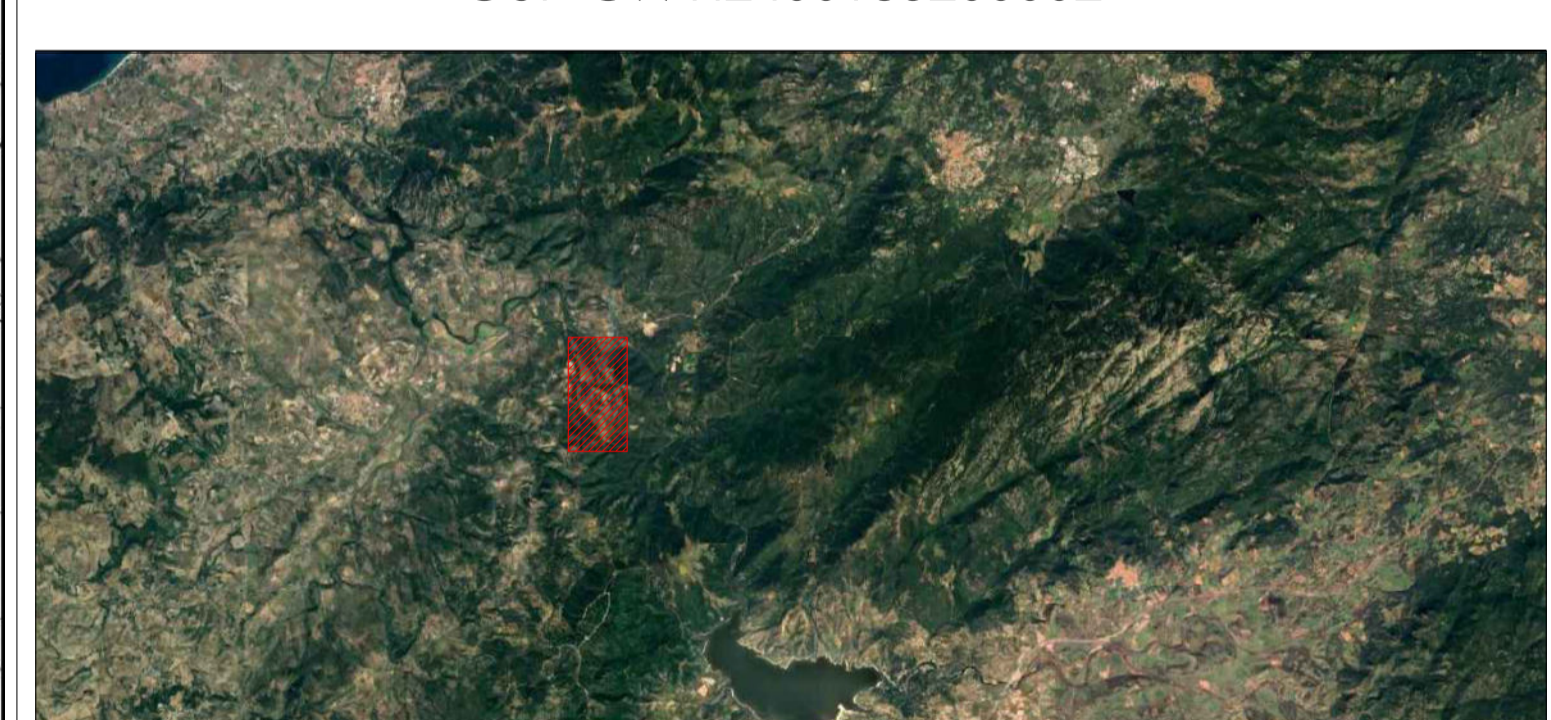


- Area di intervento
- - Ripristini parziali pavimentazione in conglomerato bituminoso e calcestruzzo
- - Decespugliamento pertinenze stradali
- - Riconfigurazione cunette
- - Pavimentazione in conglomerato bituminoso e calcestruzzo
- - Decespugliamento pertinenze stradali
- - Riconfigurazione cunette
- - Opere di smaltimento acque
- - Riconfigurazione piano stradale con tout-venant da cava



COMUNE DI PERFUGAS
 Provincia di Sassari

"Lavori di manutenzione della viabilità rurale del Comune di Perfugas (SS) CUP G97H2400185200002"



PROGETTO ESECUTIVO

INQUADRAMENTO GENERALE

Responsabile del servizio e di progetto
 Geom. Francesco Manunta

Progettista:
 Geom. Vincenzo Capece
 Via Dell'olmo n.22, 07029 Tempio Pausania (OT)
 E-Mail : studiocapec@gmail.com

Scala: 1:25.000/10.000/5.000 Tavola: 1 Revisione: 0 Data: Marzo 2026

LA RIPRODUZIONE E DIFFUSIONE, ANCHE PARZIALE, DI QUESTA TAVOLA E' VIETATA A TERMINI DI LEGGE.