


Vista aerea strada comunale "Perfugas-Tula" con individuazione aree di intervento (n.5)



Area di intervento n.1

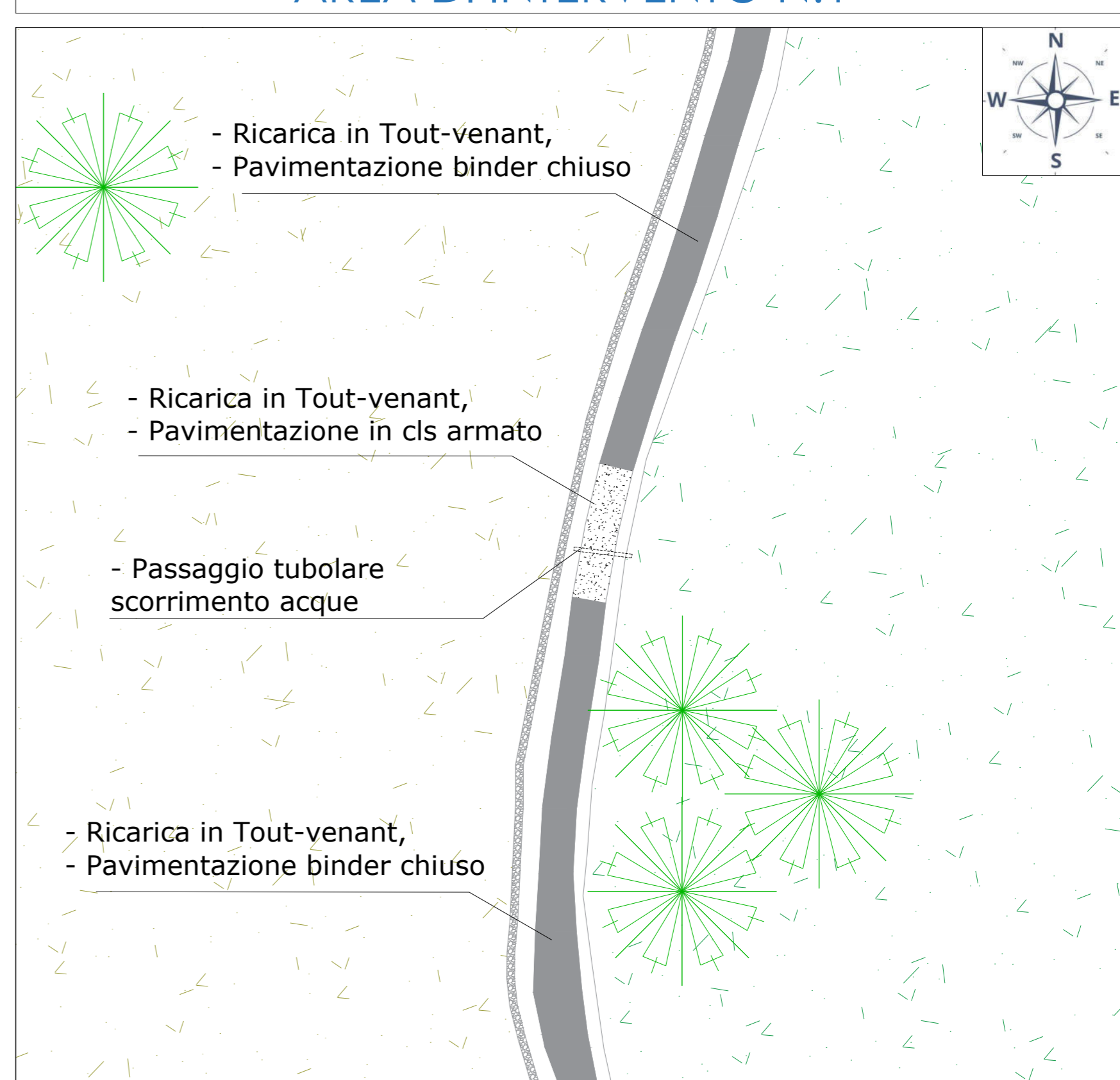
Area di intervento n.2

Area di intervento n.3

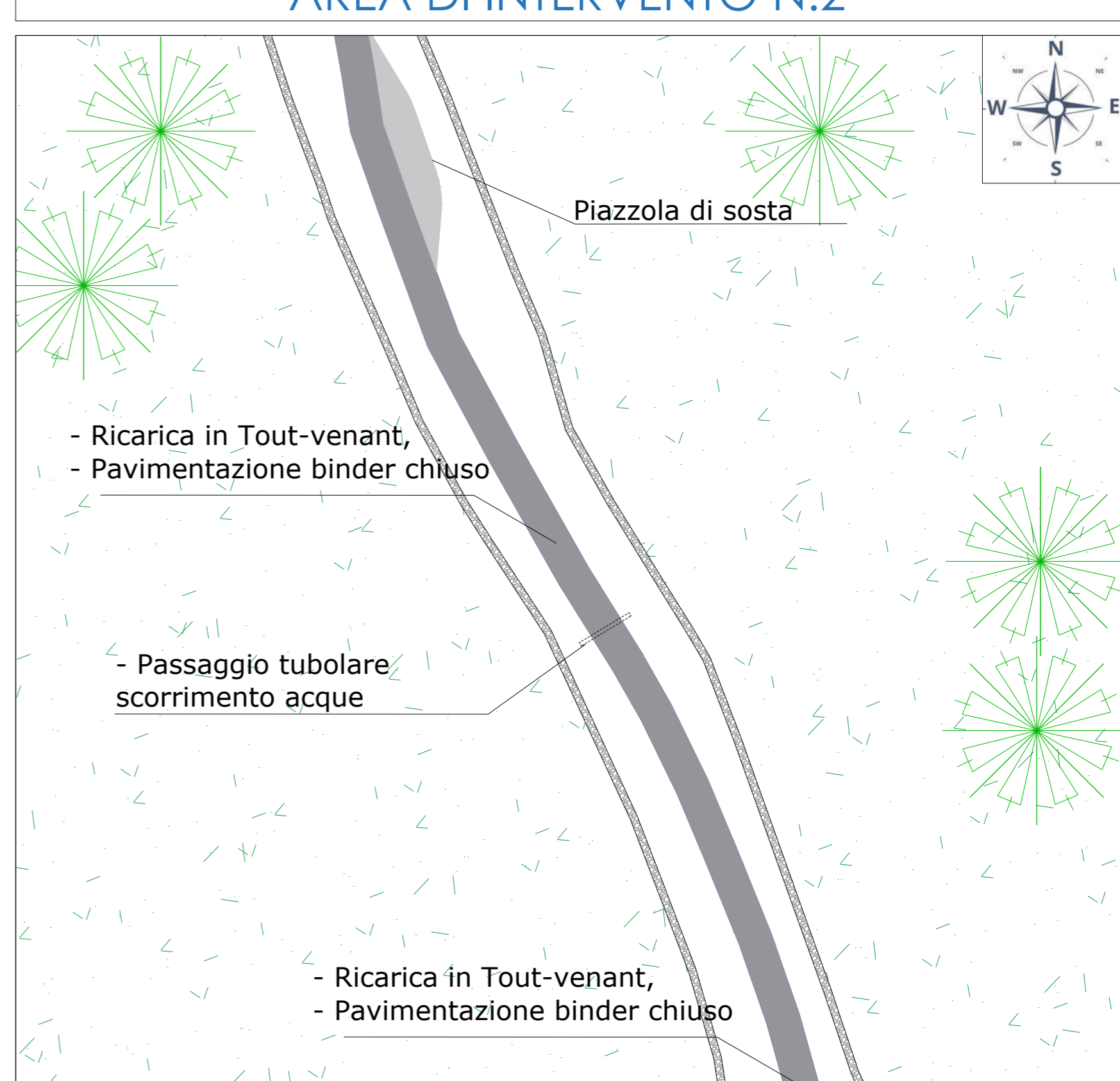
Area di intervento n.4

Area di intervento n.5

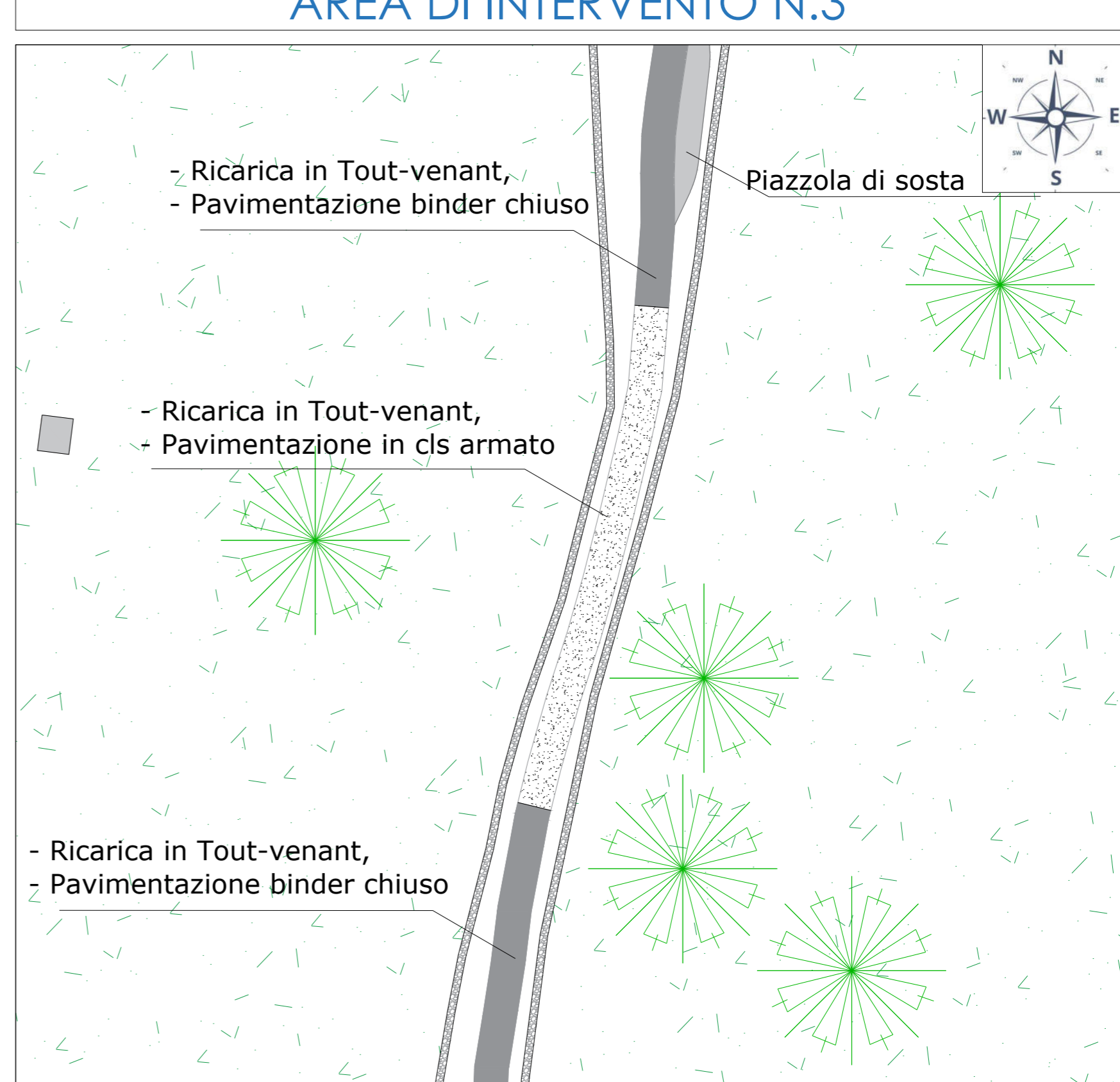
AREA DI INTERVENTO N.1



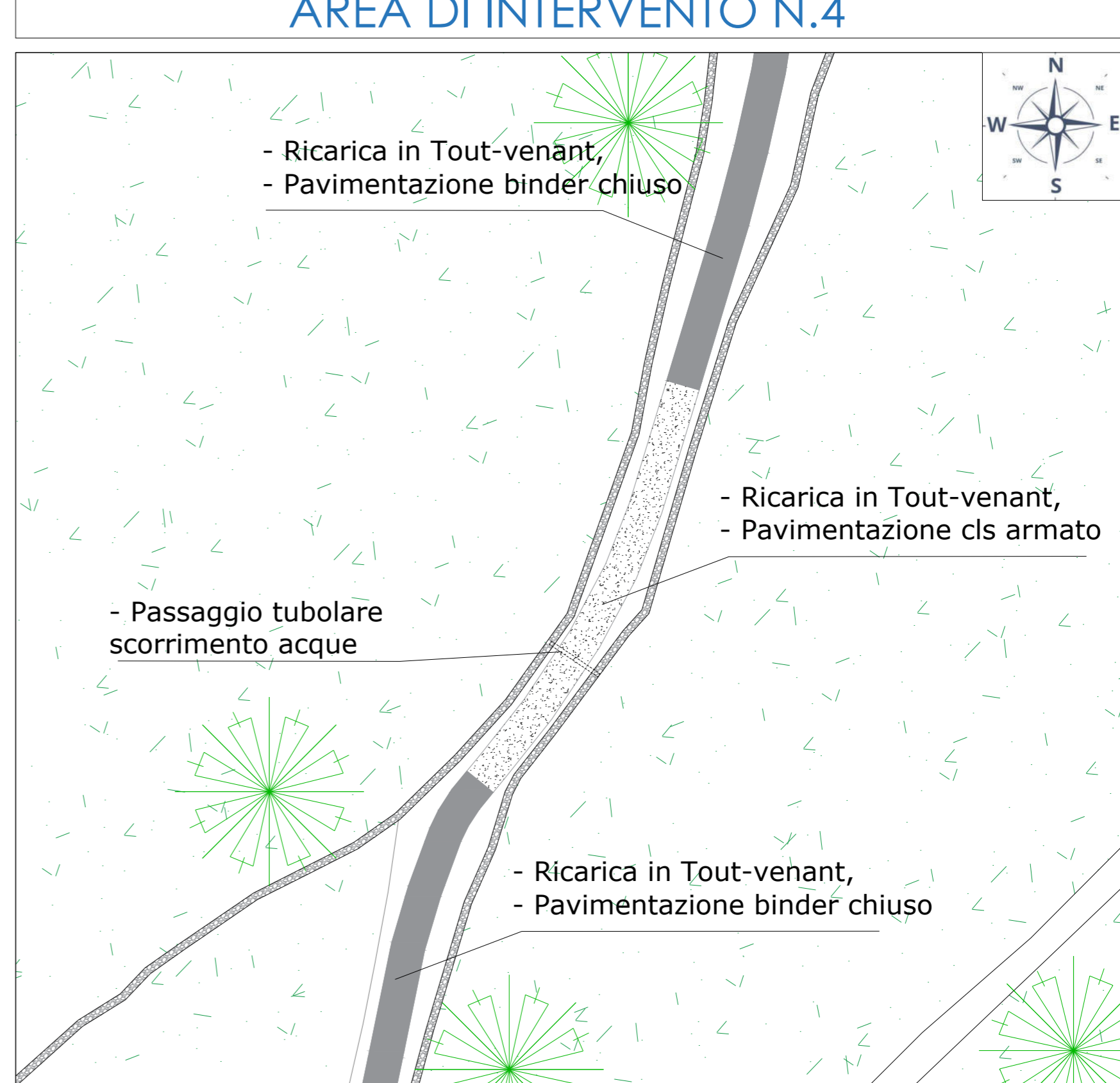
AREA DI INTERVENTO N.2



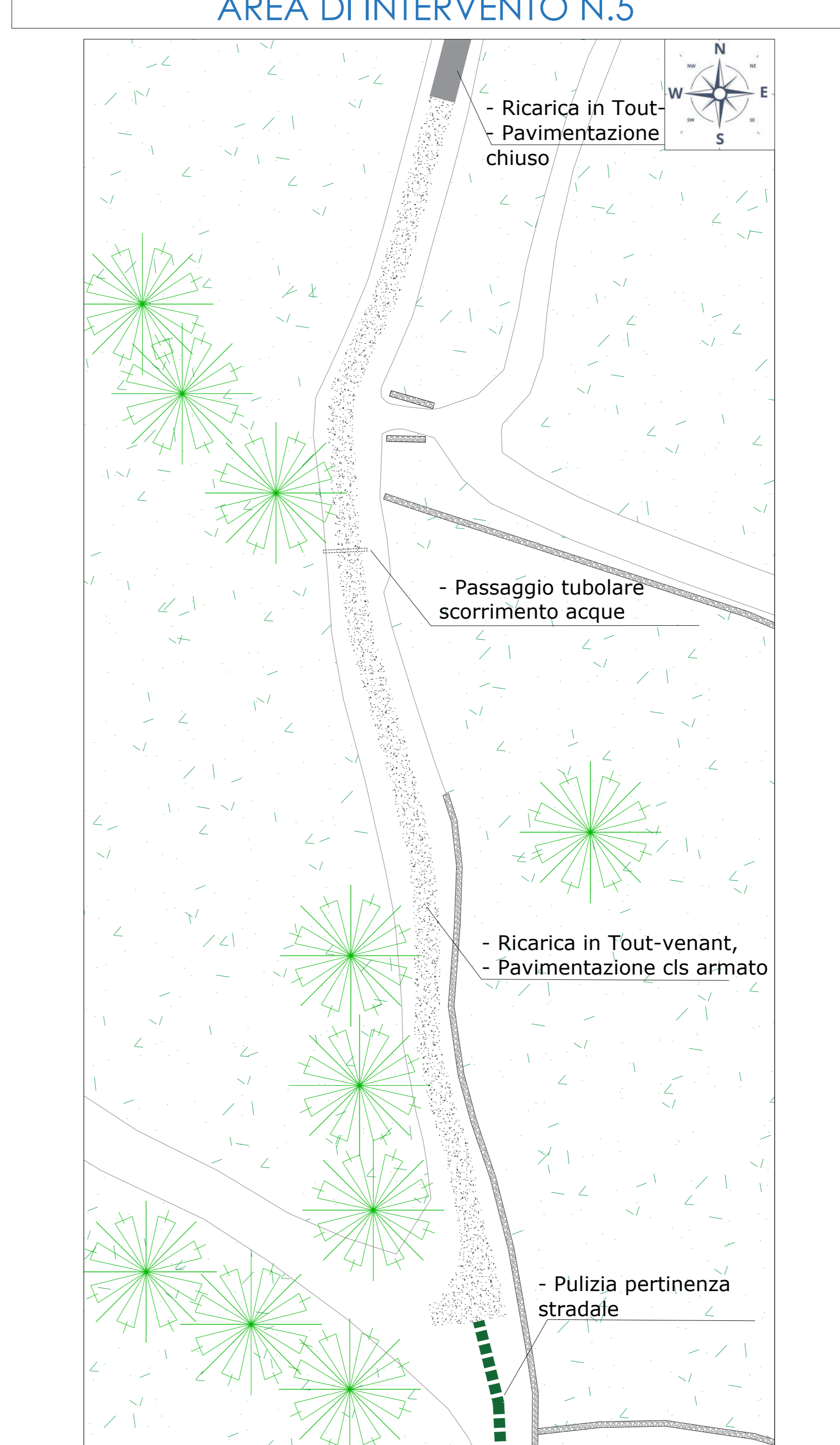
AREA DI INTERVENTO N.3



AREA DI INTERVENTO N.4



AREA DI INTERVENTO N.5



COMUNE DI PERFUGAS

Provincia di Sassari

"Lavori di manutenzione della viabilità stradale del Comune di Perfugas (SS)
CUP G97H2400185200002"



PROGETTO ESECUTIVO

INDIVIDUAZIONE PUNTUALE INTERVENTI TRATTO "A"

Responsabile del servizio e di progetto
Geom. Francesco Manunta

Progettista:
Geom. Vincenzo Capece
Via Dell'olmo n.22, 07029 Tempio Pausania (OT)
E-Mail: studiocapec@gmail.com

Scala: 1/1.000/500 Tavola: 3 Revisione: 0 Data: Marzo 2026

LA RIPRODUZIONE E DIFFUSIONE, ANCHE PARZIALE, DI QUESTA TAVOLA E' VIETATA A TERMINI DI LEGGE.