



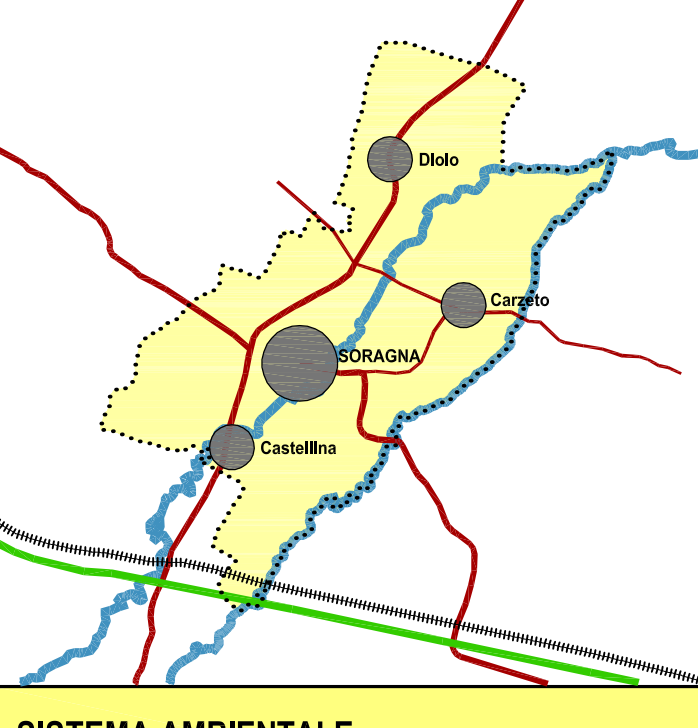


-  Confine comunale
-  Suoli Soragna argillose limosi
-  Suoli Sant'Omobono franco argillose limosi
-  Suoli Coltaro argillose-limosi

COMUNE DI SORAGNA
PROVINCIA DI PARMA

PIANO STRUTTURALE COMUNALE
P.S.C. 2010
(Legge Regionale 24 marzo 2000 n°20 e s.m. art.3 lett.b)



SISTEMA AMBIENTALE

ADOZIONE: Del. C.C. n° 21 del 02/08/2012
CONTRODEDUZIONE: Del. C.C. n° 23 del 10/09/2013
APPROVAZIONE: Del. C.C. n° ... del ...
GEOLOGICA E SISMICA <small>(L.R. 20/2000 ART. 4)</small>
TAV. 04
SCALA 1:12.500
DATA DICEMBRE 2013

TITOLO:
PEDOLOGIA

IL SINDACO: Dott. Salvatore Iaconi Farina Responsabile del Procedimento: Geom. Luigi Vernizzi	IL SEGRETARIO: Dott.ssa Giuseppina Mingola
--	--

Dott. geol. Giorgio Neri - Ambiter s.r.l.
via Nicolodi, 5/A - 43126 Parma - tel. 0521/942630 - www.ambiter.it - info@ambiter.it

Collaboratori:
Dott. Geol. Marco Rognà