
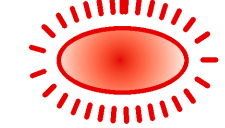




1- QUALITA' URBANA, ACCESSIBILITA' E WELFARE
Rafforzare l'armatura e l'identità urbana attraverso il miglioramento della qualità degli insediamenti e della città pubblica

1.1 Qualificare e potenziare il sistema della città pubblica (sia relativamente alla dotazione dei servizi di base, sia rispetto alla valorizzazione dei servizi di "rango" e dei luoghi di riferimento)
1.1.2 Interventi mirati di potenziamento e specializzazione delle dotazioni

 La spina verde (l'asse centrale degli spazi pubblici)


1.2 Valorizzare i nuclei e i beni storici e le relative permanenze
1.2.1 Disposizioni specifiche per la conservazione e valorizzazione delle emergenze architettoniche e degli edifici di valore storico-testimoniale.

 Polarità storico culturale (il centro storico e la Rocca)
 Edifici di valore architettonico  Edifici di valore testimoniale

1.3 Recuperare e riqualificare il tessuto edilizio
1.3.4 Delimitazione quantitativa e articolazione qualitativa dei limiti del TU


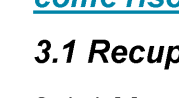
1.4 Riqualificazione della viabilità esistente e sviluppo della mobilità sostenibile
1.4.1 Interventi diffusi sulla qualità spaziale e funzionale della viabilità esistente rispetto al sistema integrato della mobilità (veicolare, pedonale, ciclabile, TPL).

 Collegamenti di area vasta
 Autostrada A1  Linea ferroviaria
 Viabilità di interesse provinciale esistente  Viabilità di interesse provinciale da potenziare
 Linee del trasporto pubblico locale  Percorsi ciclabili

1.4.2 Interventi mirati di completamento della rete esistente
 Viabilità di progetto


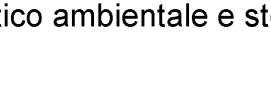

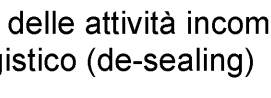

2- VITALITA' E ATTRATTIVITA' ECONOMICA
Evolgere l'attrattività e la competitività del territorio


2.1 Qualificare e potenziare i sistemi produttivi esistenti
2.1.1 Interventi di completamento e/o riqualificazione morfologica e funzionale del tessuto produttivo

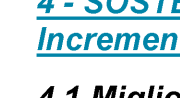
 Tessuto Produttivo  Coordinamento con i sistemi produttivi di area vasta
 Direzioni di potenziale sviluppo produttivo

3- FRUIBILITA' E QUALITA' DEL PAESAGGIO
Potenziare la qualità e valorizzare la funzionalità e la fruibilità del territorio rurale e del paesaggio come risorsa identitaria

3.1 Recuperare e valorizzare la struttura del paesaggio
3.1.1 Mantenimento delle trame e delle specificità dei diversi paesaggi individuali



 fasce fluviali  pianura medio-alta fertilità
 pianura a prevalente naturalità  pianura rilievo paesaggistico
 pianura medio-bassa fertilità


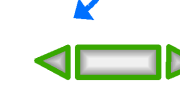



3.1.2 Strutturazione del sistema di fruizione paesaggistico ambientale e storico-culturale
 Rete ciclabile con valenza territoriale
3.1.3 Ricomposizione e/o rilocalizzazione delle attività incompatibili dal punto di vista ambientale e/o paesaggistico (de-sealing)

3.2.3 Contenimento e qualificazione degli insediamenti in ambito rurale
 Edificato rurale

4- SOSTENIBILITA' TERRITORIALE
Incrementare la qualità ecologica e la resilienza del territorio

4.1 Migliorare la funzionalità ecologica, potenziare la biodiversità e agevolare la funzionalità dei servizi ecosistemici territoriali
4.1.1 Individuazione e valorizzazione della Rete Ecologica Locale

 Il parco "urbano" come progetto strategico
 Rete delle acque principali: Torrenti Rovacchia e Stirone

stepping stone, articolate in:
 aree arboree isolate delle aree agricole da conservare e potenziare
 aree dei microbacini irrigui arboree da conservare e potenziare
 macchie isolate da potenziare
 aree arboree, boscate ed aree di maggior valore naturalistico
 nodi di interesse ecologico

4.1.2 Attivazione di politiche condivise sulle principali risorse ecologico-ambientali di area vasta
 Sistema delle acque dello Stirone e del Rovacchia
 Aree umide di Frescarolo e Samboseto

Comune di Soragna

P.U.G. PUG SORAGNA
Piano Urbanistico Generale

STRATEGIA PER LA QUALITA' URBANA ED ECOLOGICO AMBIENTALE

S1

Schema di Assetto Strutturale Strategico Scala 1:15.000

Sindaco e Assessore all'Urbanistica Arch. Marco Taccagni	Progettista incaricato Arch. Luca Paglietti
Ufficio di Piano Geol. Silvia Fiorani (Responsabile del procedimento) Arch. Mattia Marzetta (Garante della comunicazione e della partecipazione) Dott.ssa Michela Orresi (Funzionario amministrativo)	Consulenza e appalti specialistici Arch. Raffaella Cambino (locali ambientali e verdi) Enges srl (Geologia e idrologia) Dott.ssa Arch. Maria De Leo (analisi sistemi urbani) Dott.ssa s.r.l. Danica Orléans (dati demografici e socio-economici) Sistema srl (Elaborazioni grafiche e testuali)