











SCHEMA DELLE OPERE DI URBANIZZAZIONE

Legenda

-  Rete pubblica illuminazione, punto luce e pozzetto con chiusino carrabile
-  Rete energia elettrica esistente
-  Rete energia elettrica in progetto
-  Colonna energia elettrica - 3 fili diam. 125 mm
-  Rete fognaatura acque bianche e caduche esistenti
-  Rete fognaatura acque bianche e caduche in progetto
-  Allaccio fognaatura acque bianche
-  Rete fognaatura acque nere e cameretta di ispezione in progetto
-  Allaccio fognaatura acque nere
-  Rete utrica esistente
-  Rete utrica e pozzetto in progetto
-  Rete gas metano esistente
-  Rete gas metano e pozzetto in progetto
-  Linea telefono e pozzetto in progetto
-  Colonna telefono in progetto











Legenda:

-  Ambito A.T.R. 0.03
-  Ambito A.T.R. 0.02 - Mappale 57
-  Extra ambito - Mappale 56
-  Extra ambito
-  Risagomatura colo esistente
-  Superficie asfaltata
-  Ponte su colo esistente
-  Ingombro lotti
-  Indicazione 'viabilità' interna al sito
-  Accesso ai lotti

VISTA 2. OPERE DI URBANIZZAZIONE - SEGNALETICA ORIZZONTALE E VERTICALE ED ACCESSO AI LOTTI - SCALA 1:500



Legenda:

-  Ambito A.T.R. 0.03
-  Ambito A.T.R. 0.02 - Mappale 57
-  Extra ambito - Mappale 56
-  Extra ambito
-  Risagomatura colo esistente
-  Superficie asfaltata
-  Ponte su colo esistente
-  Ingombro lotti

VISTA 1. OPERE DI URBANIZZAZIONE - SEGNALETICA ORIZZONTALE E VERTICALE ED ACCESSO AI LOTTI - SCALA 1:500

PROVINCIA DI CREMONA COMUNE DI BAGNOLO CREMASCO

AMBITO "A.T.R. 0.02" PIANO ATTUATIVO RESIDENZIALE

Progetto:

Piano Attuativo di iniziativa privata per la formazione di nuovi fabbricati a destinazione residenziale per i lotti ubicati in via Pianette di cui ai mappali 56 e 57 del foglio 8 del N.C.T. del Comune di Bagnolo Cremasco, ed individuati nel Piano delle Regole del Piano del Governo del Territorio del Comune di Bagnolo Cremasco in "Ambito di Trasformazione Residenziale DdP" ai sensi della L.R. n°12/2005

Committente:

Moretti Ettore

Per presa visione:

Progettista:

Dott. Arch. Giuseppe Scarrì
Iscrizione Ordine degli Architetti
Provincia di Cremona n. 223
c. f. SCR GPP 58R12 D142P



Oggetto elaborato:

OPERE DI URBANIZZAZIONE PRIMARIA e STUDIO SEGNALETICA
VISTA 1. Scatolesegni - Illuminazione Pubblica
VISTA 2. Stato di Progetto - Segnaletica Orizzontale e Verticale - Accessi ai lotti

Elaborato:

tav. 05

Data:

27/02/2026

Data Revisione:

Data Revisione:	Oggetto:	Richiedente:
01		
02		
03		
04		