

OPERE DI URBANIZZAZIONE PRIMARIA

SUPERFICIE A VERDE	
VERDE 1 (Vegetazione arborea)	41,50 mq
VERDE 2 (Vegetazione arborea ed erbacea)	33,50 mq
VERDE 3 (Vegetazione erbacea)	6,00 mq
VERDE 4 (Vegetazione erbacea)	6,00 mq
TOTALE SUPERFICIE A VERDE - IN AMBITO A.T.R.02	87,00 mq

SUPERFICIE A VERDE - IN AMBITO A.T.R.03	
VERDE 1	7,20 mq
VERDE 2	1,20 mq
VERDE 3	6,10 mq
VERDE 4	6,10 mq
TOTALE SUPERFICIE A VERDE - IN AMBITO A.T.R.03	20,60 mq

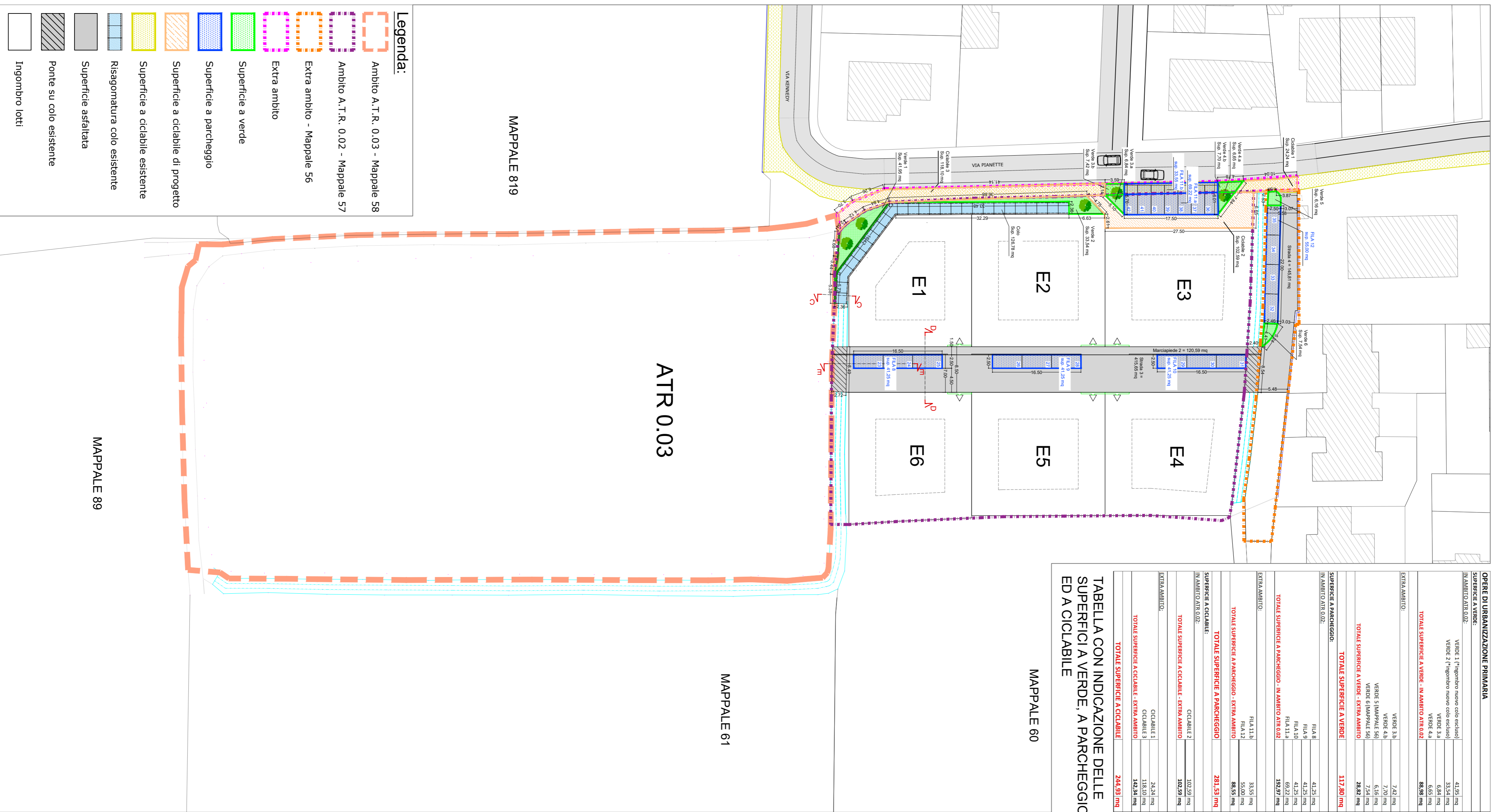
SUPERFICIE A PARCHEGGIO	
MAPPALE 56	41,20 mq
MAPPALE 57	6,00 mq
MAPPALE 58	6,00 mq
MAPPALE 59	6,00 mq
MAPPALE 60	6,00 mq
MAPPALE 61	6,00 mq
MAPPALE 62	6,00 mq
MAPPALE 63	6,00 mq
MAPPALE 64	6,00 mq
MAPPALE 65	6,00 mq
MAPPALE 66	6,00 mq
MAPPALE 67	6,00 mq
MAPPALE 68	6,00 mq
MAPPALE 69	6,00 mq
MAPPALE 70	6,00 mq
MAPPALE 71	6,00 mq
MAPPALE 72	6,00 mq
MAPPALE 73	6,00 mq
MAPPALE 74	6,00 mq
MAPPALE 75	6,00 mq
MAPPALE 76	6,00 mq
MAPPALE 77	6,00 mq
MAPPALE 78	6,00 mq
MAPPALE 79	6,00 mq
MAPPALE 80	6,00 mq
MAPPALE 81	6,00 mq
MAPPALE 82	6,00 mq
MAPPALE 83	6,00 mq
MAPPALE 84	6,00 mq
MAPPALE 85	6,00 mq
MAPPALE 86	6,00 mq
MAPPALE 87	6,00 mq
MAPPALE 88	6,00 mq
MAPPALE 89	6,00 mq
MAPPALE 90	6,00 mq
MAPPALE 91	6,00 mq
MAPPALE 92	6,00 mq
MAPPALE 93	6,00 mq
MAPPALE 94	6,00 mq
MAPPALE 95	6,00 mq
MAPPALE 96	6,00 mq
MAPPALE 97	6,00 mq
MAPPALE 98	6,00 mq
MAPPALE 99	6,00 mq
MAPPALE 100	6,00 mq
TOTALE SUPERFICIE A PARCHEGGIO - IN AMBITO A.T.R.02	102,00 mq

SUPERFICIE A PARCHEGGIO - IN AMBITO A.T.R.03	
MAPPALE 56	6,00 mq
MAPPALE 57	6,00 mq
MAPPALE 58	6,00 mq
MAPPALE 59	6,00 mq
MAPPALE 60	6,00 mq
MAPPALE 61	6,00 mq
MAPPALE 62	6,00 mq
MAPPALE 63	6,00 mq
MAPPALE 64	6,00 mq
MAPPALE 65	6,00 mq
MAPPALE 66	6,00 mq
MAPPALE 67	6,00 mq
MAPPALE 68	6,00 mq
MAPPALE 69	6,00 mq
MAPPALE 70	6,00 mq
MAPPALE 71	6,00 mq
MAPPALE 72	6,00 mq
MAPPALE 73	6,00 mq
MAPPALE 74	6,00 mq
MAPPALE 75	6,00 mq
MAPPALE 76	6,00 mq
MAPPALE 77	6,00 mq
MAPPALE 78	6,00 mq
MAPPALE 79	6,00 mq
MAPPALE 80	6,00 mq
MAPPALE 81	6,00 mq
MAPPALE 82	6,00 mq
MAPPALE 83	6,00 mq
MAPPALE 84	6,00 mq
MAPPALE 85	6,00 mq
MAPPALE 86	6,00 mq
MAPPALE 87	6,00 mq
MAPPALE 88	6,00 mq
MAPPALE 89	6,00 mq
MAPPALE 90	6,00 mq
MAPPALE 91	6,00 mq
MAPPALE 92	6,00 mq
MAPPALE 93	6,00 mq
MAPPALE 94	6,00 mq
MAPPALE 95	6,00 mq
MAPPALE 96	6,00 mq
MAPPALE 97	6,00 mq
MAPPALE 98	6,00 mq
MAPPALE 99	6,00 mq
MAPPALE 100	6,00 mq
TOTALE SUPERFICIE A PARCHEGGIO - IN AMBITO A.T.R.03	102,00 mq

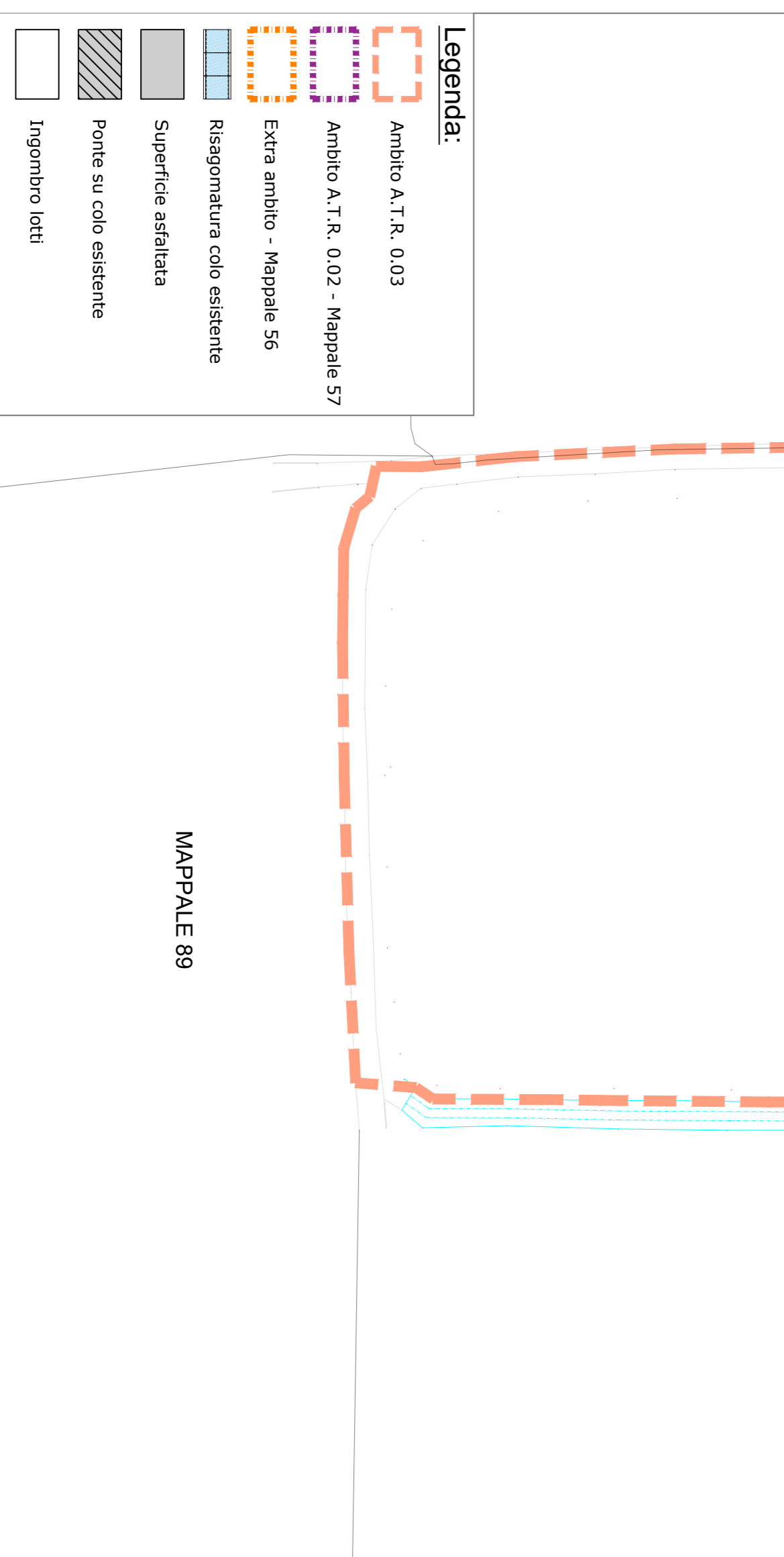
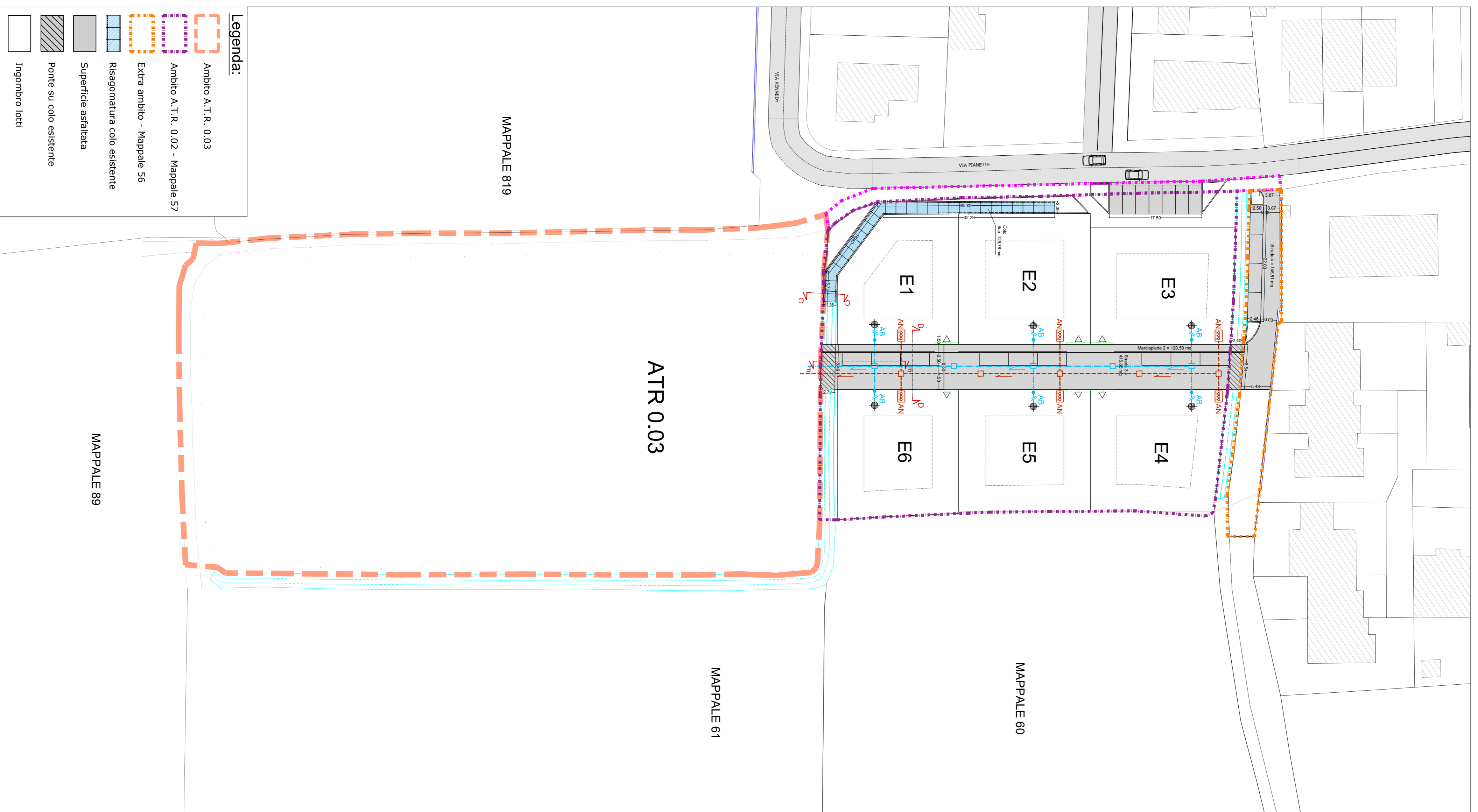
SUPERFICIE A CICLABILE	
MAPPALE 56	10,00 mq
MAPPALE 57	10,00 mq
MAPPALE 58	10,00 mq
MAPPALE 59	10,00 mq
MAPPALE 60	10,00 mq
MAPPALE 61	10,00 mq
MAPPALE 62	10,00 mq
MAPPALE 63	10,00 mq
MAPPALE 64	10,00 mq
MAPPALE 65	10,00 mq
MAPPALE 66	10,00 mq
MAPPALE 67	10,00 mq
MAPPALE 68	10,00 mq
MAPPALE 69	10,00 mq
MAPPALE 70	10,00 mq
MAPPALE 71	10,00 mq
MAPPALE 72	10,00 mq
MAPPALE 73	10,00 mq
MAPPALE 74	10,00 mq
MAPPALE 75	10,00 mq
MAPPALE 76	10,00 mq
MAPPALE 77	10,00 mq
MAPPALE 78	10,00 mq
MAPPALE 79	10,00 mq
MAPPALE 80	10,00 mq
MAPPALE 81	10,00 mq
MAPPALE 82	10,00 mq
MAPPALE 83	10,00 mq
MAPPALE 84	10,00 mq
MAPPALE 85	10,00 mq
MAPPALE 86	10,00 mq
MAPPALE 87	10,00 mq
MAPPALE 88	10,00 mq
MAPPALE 89	10,00 mq
MAPPALE 90	10,00 mq
MAPPALE 91	10,00 mq
MAPPALE 92	10,00 mq
MAPPALE 93	10,00 mq
MAPPALE 94	10,00 mq
MAPPALE 95	10,00 mq
MAPPALE 96	10,00 mq
MAPPALE 97	10,00 mq
MAPPALE 98	10,00 mq
MAPPALE 99	10,00 mq
MAPPALE 100	10,00 mq
TOTALE SUPERFICIE A CICLABILE - IN AMBITO A.T.R.02	1020,00 mq

SUPERFICIE A CICLABILE - IN AMBITO A.T.R.03	
MAPPALE 56	10,00 mq
MAPPALE 57	10,00 mq
MAPPALE 58	10,00 mq
MAPPALE 59	10,00 mq
MAPPALE 60	10,00 mq
MAPPALE 61	10,00 mq
MAPPALE 62	10,00 mq
MAPPALE 63	10,00 mq
MAPPALE 64	10,00 mq
MAPPALE 65	10,00 mq
MAPPALE 66	10,00 mq
MAPPALE 67	10,00 mq
MAPPALE 68	10,00 mq
MAPPALE 69	10,00 mq
MAPPALE 70	10,00 mq
MAPPALE 71	10,00 mq
MAPPALE 72	10,00 mq
MAPPALE 73	10,00 mq
MAPPALE 74	10,00 mq
MAPPALE 75	10,00 mq
MAPPALE 76	10,00 mq
MAPPALE 77	10,00 mq
MAPPALE 78	10,00 mq
MAPPALE 79	10,00 mq
MAPPALE 80	10,00 mq
MAPPALE 81	10,00 mq
MAPPALE 82	10,00 mq
MAPPALE 83	10,00 mq
MAPPALE 84	10,00 mq
MAPPALE 85	10,00 mq
MAPPALE 86	10,00 mq
MAPPALE 87	10,00 mq
MAPPALE 88	10,00 mq
MAPPALE 89	10,00 mq
MAPPALE 90	10,00 mq
MAPPALE 91	10,00 mq
MAPPALE 92	10,00 mq
MAPPALE 93	10,00 mq
MAPPALE 94	10,00 mq
MAPPALE 95	10,00 mq
MAPPALE 96	10,00 mq
MAPPALE 97	10,00 mq
MAPPALE 98	10,00 mq
MAPPALE 99	10,00 mq
MAPPALE 100	10,00 mq
TOTALE SUPERFICIE A CICLABILE - IN AMBITO A.T.R.03	1020,00 mq

TABELLA CON INDICAZIONE DELLE SUPERFICIE A VERDE, A PARCHEGGIO ED A CICLABILE

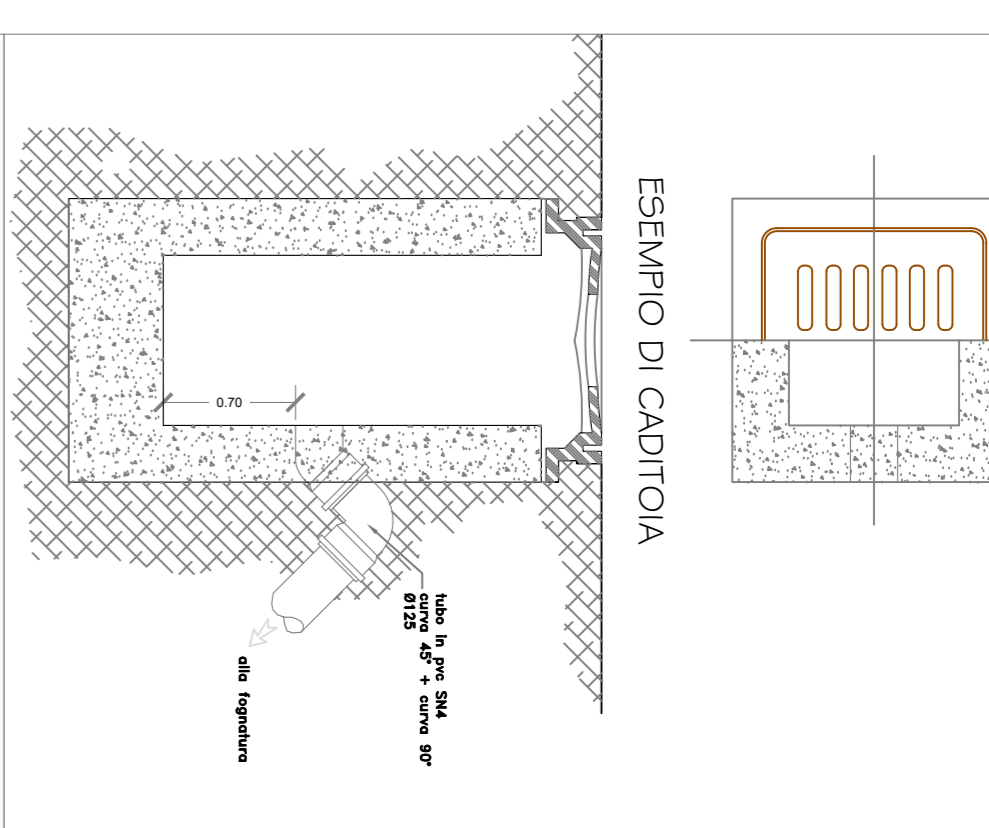


VISTA 1: OPERE DI URBANIZZAZIONE PRIMARIA - LINEA FOGNATURA ACQUE BIANCHE E NERE - SCALA 1:500

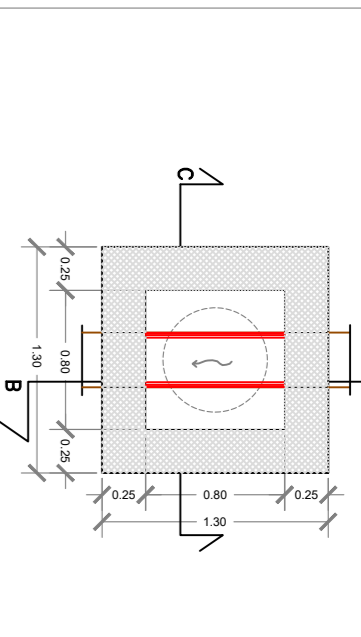


VISTA 2: OPERE DI URBANIZZAZIONE PRIMARIA - LINEA FOGNATURA ACQUE BIANCHE E NERE - SCALA 1:500

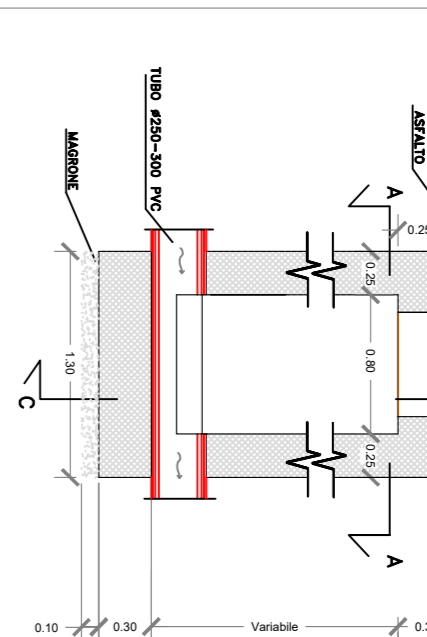
* la pila della griglia in ghisa deve venire senza l'utilizzo di laterali
 * la griglia della condotta deve essere di Classe C250 con almeno 11 dmq di sezione libera di passaggio



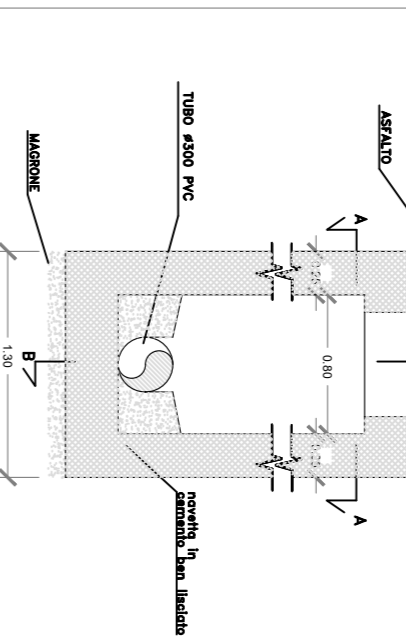
PARTICOLARE CAMERETTA
 SEZIONE A-A



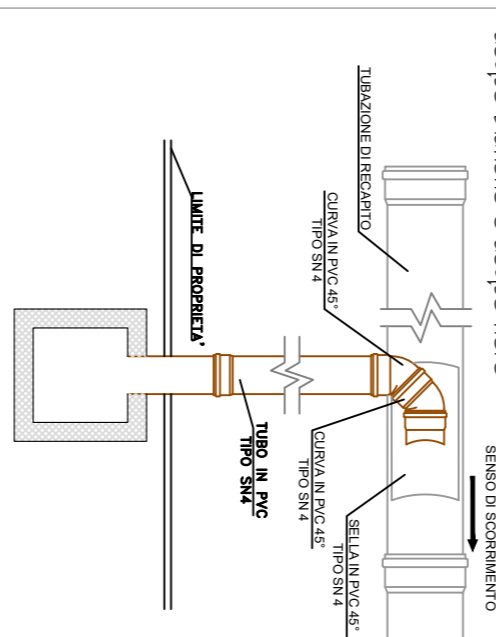
SEZIONE B-B



SEZIONE C-C



PARTICOLARE ALLACCO TUBAZIONE DI RICOPIRO IN PVC CON Ø180,250mm



SCHEMA DELLE OPERE DI URBANIZZAZIONE

- Legenda**
- Rete pubblica illuminazione, piano luce e pozetto con chiusura centrale
 - Rete energia elettrica esistente
 - Rete energia elettrica in progetto
 - Colonna energia elettrica - 3 tubi diam. 125 mm
 - Rete fognaaria acque bianche e cadute esistenti
 - Rete fognaaria acque bianche e cadute in progetto
 - Alaccio fognaaria acque bianche
 - Rete fognaaria acque nere e caratteri di ispezione in progetto
 - Alaccio fognaaria acque nere
 - Rete fognaaria acque nere e caratteri di ispezione in progetto
 - Rete elettrica e pozetto in progetto
 - Rete gas metano esistente
 - Rete gas metano e pozetto in progetto
 - Linea telefonica e pozetto in progetto
 - Colonna telefonica in progetto

PROVINCIA DI CREMONA
COMUNE DI BAGNOLO CREMASCO

AMBITO "A.T.R. 0.02"
PIANO ATTUATIVO RESIDENZIALE

Progetto: Piano Attuativo di iniziativa privata per la formazione di nuovi fabbricati a destinazione residenziale per i loti ubicati in via Pianette di cui ai mappali 56 e 57 del foglio 8 del N.C.T. del Comune di Bagnolo Cremasco, ed individuati nel Piano delle Regole del Piano del Governo del territorio del Comune di Bagnolo Cremasco in "Ambito di Trasformazione Residenziale DPR" ai sensi della L.R. n°12/2005

Committente: Per presa visione: **Moretti Ettore**

Progettista: **Dott. Arch. Giuseppe Scarrì**
Iscrizione Ordine degli Architetti
 Provincia di Cremona n. 223
 c. f. SCR GPP 58R12 D142P

Oggetto elaborato: OPERE DI URBANIZZAZIONE PRIMARIA
 VISTA 1: Standard a Parcheggio Verde e Ciclabile
 TABELLA CON INDICAZIONE DELLE SUPERFICIE DEGLI STANDARD
 VISTA 2: Sottoservizi - Linee fognatura acque bianche e nere



Elaborato: **tav. 03**

Data	Revisione:	Objetto:	Richiedente:
01			
02			
03			
04			