OPERE DI URBANIZZAZIONE PRIMARIA		
SUPERFICIE A VERDE:		
IN AMBITO ATR 0.03:		
VERDE 7	31,48	mq
VERDE 8	39,62	mq
VERDE 9	12,40	mq
VERDE 10	14,80	mq
TOTALE SUPERFICIE A VERDE - IN AMBITO ATR 0.03	98,30	mq
TOTALE SUPERFICIE A VERDE	98,30	mq
SUPERFICIE A PARCHEGGIO:		
IN AMBITO ATR 0.03:		
AREA DI MANOVRA + FILA 1 + FILA 2	725,85	mq
FILA 3	36,30	mq
FILA 4	24,20	mq
FILA 5	24,20	mq
FILA 6	17,90	mq
FILA 7	31,50	mq
TOTALE SUPERFICIE A PARCHEGGIO - IN AMBITO ATR 0.03	859,95	mq
TOTALE SUPERFICIE A PARCHEGGIO	859,95	mq
SUPERFICIE A CICLABILE:		
IN AMBITO ATR 0.03:		
CICLABILE 4	17,46	mq
CICLABILE 5.a	9,44	mq
TOTALE SUPERFICIE A CICLABILE - IN AMBITO ATR 0.03	26,89	mq
EXTRA AMBITO:		
CICLABILE 5.b	29,81	mq
TOTALE SUPERFICIE A CICLABILE - EXTRA AMBITO	29,81	mq
TOTALE SUPERFICIE A CICLABILE	56,70	mq

TABELLA CON INDICAZIONE DELLE SUPERFICI A VERDE, A PARCHEGGIO ED A CICLABILE

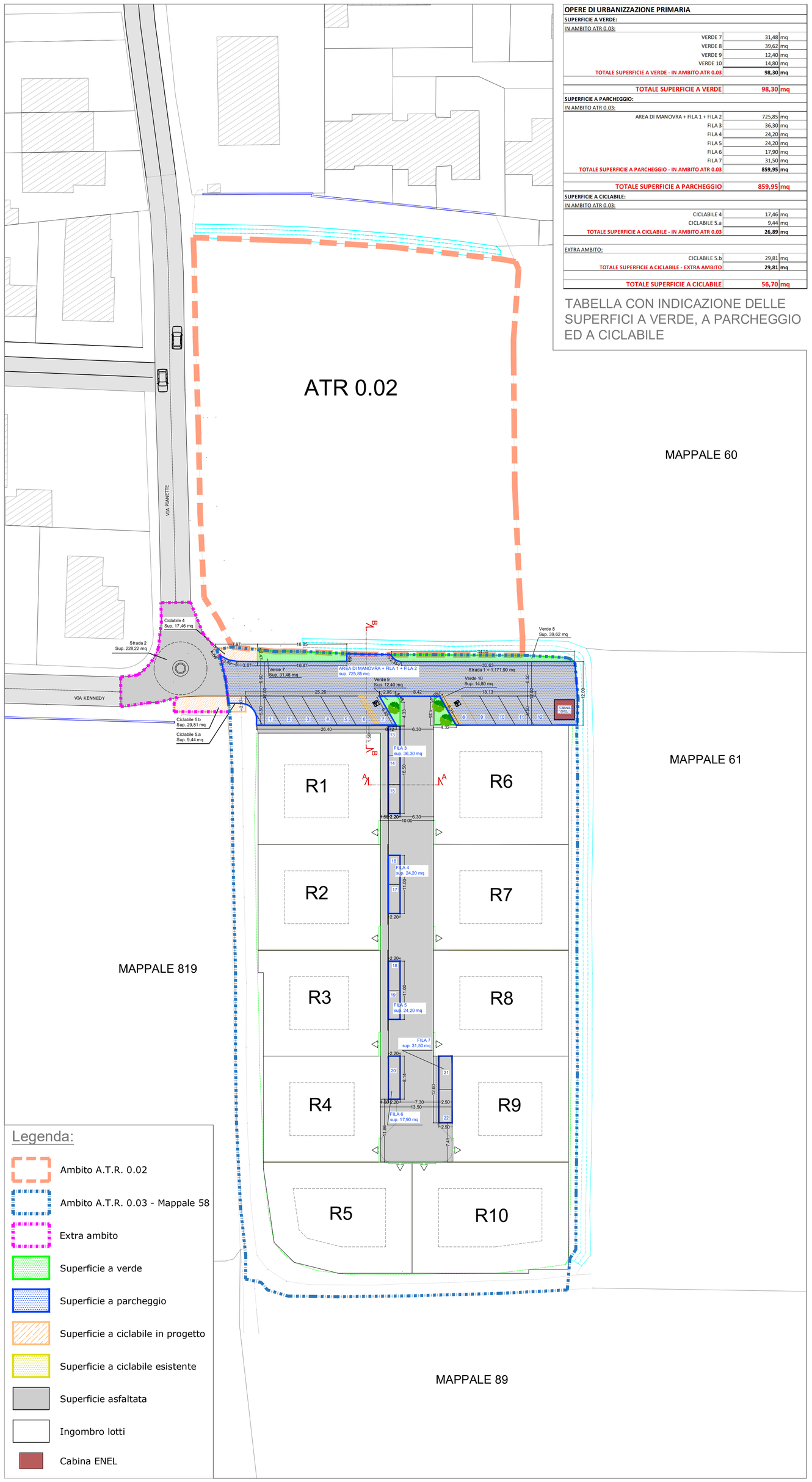

VISTA 1: OPERE DI URBANIZZAZIONE PRIMARIA - PARCHEGGI, VERDE E CICLABILE - SCALA 1:500

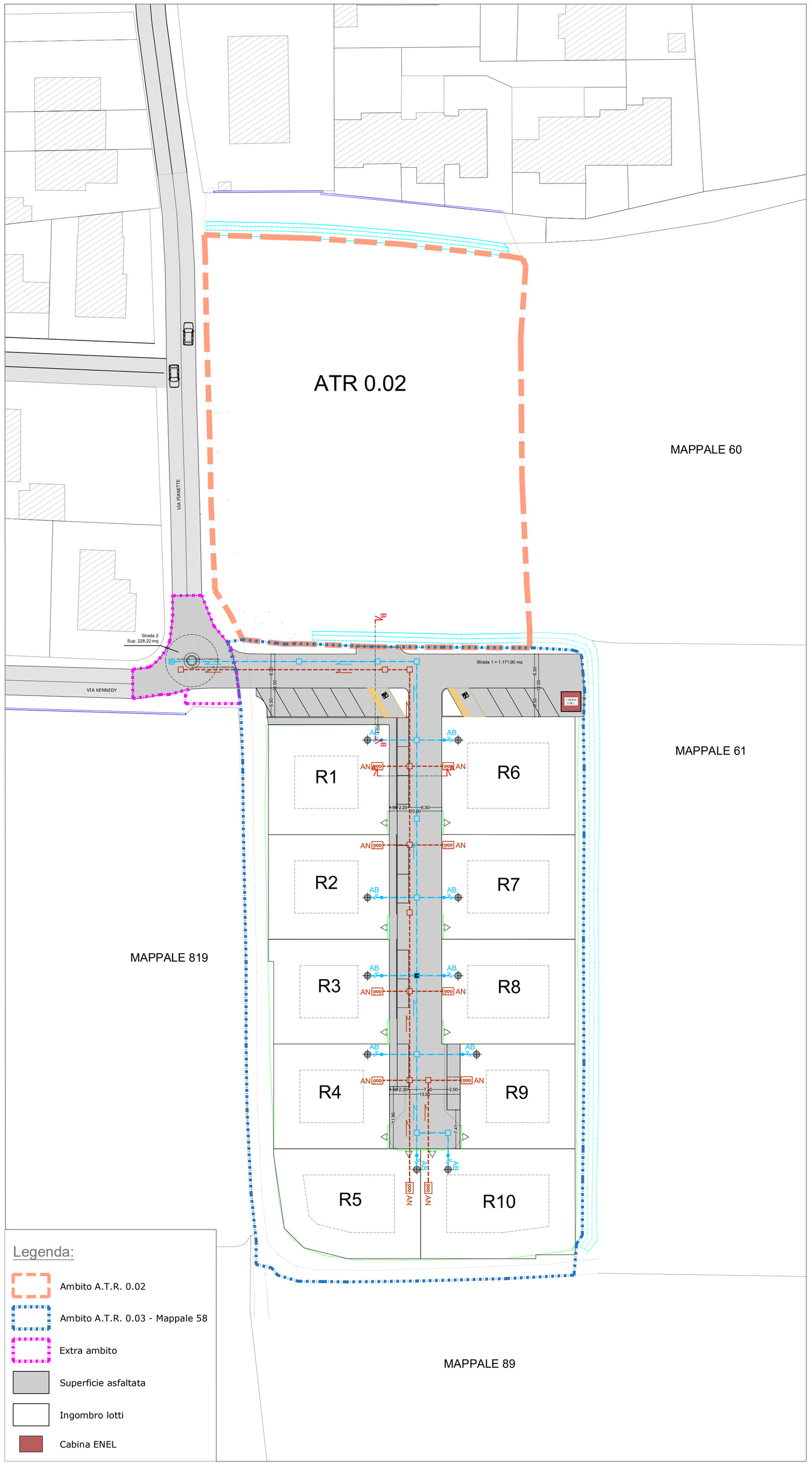

VISTA 2: OPERE DI URBANIZZAZIONE PRIMARIA - LINEA FOGNATURA ACQUE BIANCHE E NERE - SCALA 1:500

*** la posa della griglia in ghisa deve avvenire senza l'utilizzo di laterizi**

*** la griglia delle caditoie deve essere di Classe C250 con almeno 11 dmq di sezione libera di passaggio**

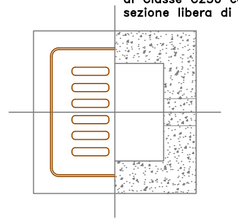

ESEMPIO DI CADITOIA

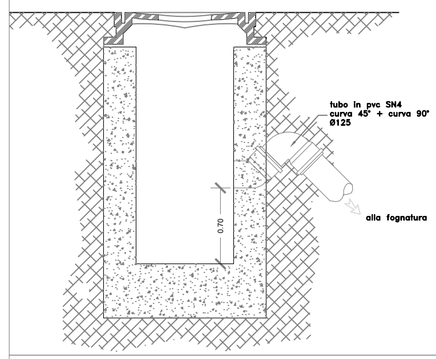

SCHEMA DELLE OPERE DI URBANIZZAZIONE
Legenda

- Rete pubblica illuminazione, punto luce e pozzetto con chiusino carrabile
- Rete energia elettrica esistente
- Rete energia elettrica in progetto
- Colonnna energia elettrica - 3 tubi diam. 125 mm
- Rete fognatura acque bianche e caditoie esistenti
- Rete fognatura acque bianche e caditoie in progetto
- Allaccio fognatura acque bianche
- Rete fognatura acque nere e cameretta di ispezione in progetto
- Allaccio fognatura acque nere
- Rete idrica esistente
- Rete idrica e pozzetto in progetto
- Rete gas metano esistente
- Rete gas metano e pozzetto in progetto
- Linea telefono e pozzetto in progetto
- Colonnna telefono in progetto

PARTICOLARE CAMERETTA

SEZIONE A-A

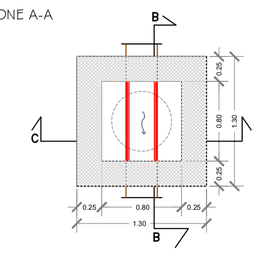

SEZIONE B-B

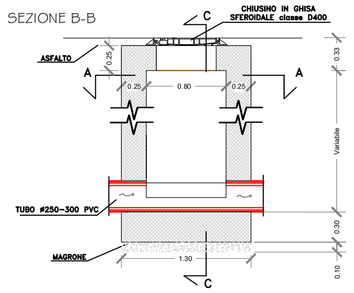

SEZIONE C-C

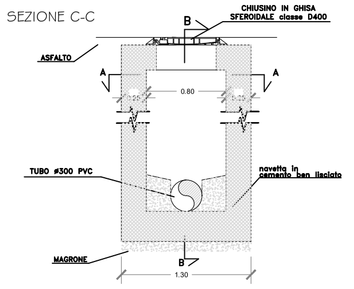

PARTICOLARE ALLACCIO TUBAZIONE DI RECAPITO IN PVC CON Ø180-250mm
acque bianche e acque nere

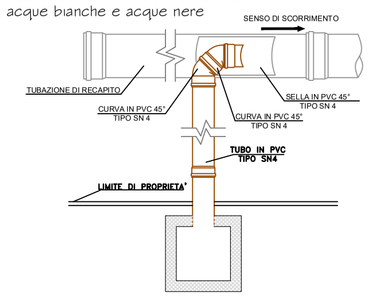

PROVINCIA DI CREMONA

COMUNE DI BAGNOLO CREMASCO

AMBITO "A.T.R. 0.03"

PIANO ATTUATIVO RESIDENZIALE

Progetto:

Piano Attuativo di iniziativa privata per la formazione di nuovi fabbricati a destinazione residenziale per il lotto ubicato in via Pianette di cui al mappale 58 del foglio 8 del N.C.T. del Comune di Bagnolo Cremasco, ed individuato nel Piano delle Regole del Piano del Governo del Territorio del Comune di Bagnolo Cremasco in "Ambito di Trasformazione Residenziale DdP" ai sensi della L.R. n°12/2005

Committente:

Moretti Rosolino

Moretti Giuseppina

Per presa visione:

Progettista:

Dott. Arch. Giuseppe Scarri
Iscrizione Ordine degli Architetti
Provincia di Cremona n. 223
c. f. SCR GPP 58R12 D142P

Oggetto elaborato:

OPERE DI URBANIZZAZIONE PRIMARIA

- **VISTA 1: Standard a Parcheggio, Verde e Ciclabile**
- **TABELLA CON INDICAZIONE DELLE SUPERFICI DEGLI STANDARD**
- **VISTA 2: Sottoservizi - Linee fognatura acque bianche e nere**

Elaborato:

tav. 03

Data: 27/02/2026

Data Revisione:	Oggetto:	Richiedente:
01		
02		
03		
04		

Documento firmato da: Giuseppe Scarri In data: 03/03/2026
MRTRLN51H24H017I/60800403825230005.tt/kKjvT4SKoDoioiurscKeOKscw= In data: 03/03/2026
MRTGPP52T43F801H/603003257315400 6.3t2b9m18wQhXLG6QWGp0p6ikLac\= In data: 03/03/2026
C_A570 - - 1 - 2026-03-03 - 0001956