





Origine delle coordinate  
Monte Ocre

UFFICIO  
27 FEB. 2001  
Protocollo N. 4965

COMUNE DI  
**SCURCOLA MARSICANA**  
(L'AQUILA)

PROGETTO DI SISTEMAZIONE E  
VERIFICAZIONE DEI TERRENI DEMANIALI  
DEL TERRITORIO COMUNALE.


PLANIMETRIE CATASTALI FOGLIO N. **7**

- LEGENDA**
- ..... LIMITE PERIMETRO CORPI DEMANIALI
  -  DEMANIO LIBERO
  -  DEMANIO OCCUPATO PROPOSTO PER LA LEGITTIMAZIONE
  -  DEMANIO OCCUPATO PROPOSTO PER LA REINTEGRA
  -  TERRENI DI NATURA PATRIMONIALE DEL COMUNE

DATA 22 FEB. 1999

IL TECNICO  
Geom. Marcello ACCILI

*Marcello Accili*



Scale di 1:2000