





**PROGETTO DI SISTEMAZIONE E
VERIFICAZIONE DEI TERRENI DEMANIALI
DEL TERRITORIO COMUNALE.**

PLANIMETRIE CATASTALI

FOGLIO N. **15**

LEGENDA

- LIMITE PERIMETRO CORPI DEMANIALI
-  DEMANIO LIBERO
-  DEMANIO OCCUPATO PROPOSTO PER LA LEGITTIMAZIONE
-  DEMANIO OCCUPATO PROPOSTO PER LA REINTEGRA
-  TERRENI DI NATURA PATRIMONIALE DEL COMUNE

DATA 22 FEB. 1999

IL TECNICO
Geom. Marcello ACCILI



RESTITUZIONE GRAFICA - SIGET Srl - Magliano dei Marsi (AQ)



PROVINCIA DI L'AQUILA

Comune di Scurcola Marsicana

Foglio N. 15

Y = -8400

0 100 200

Scala di 1:2000

Y = -7400