





UFFICIO
27 FEB. 1939
Protocollo N. 186

COMUNE DI
SCURCOLA MARSICANA
(L'AQUILA)


**PROGETTO DI SISTEMAZIONE E
VERIFICAZIONE DEI TERRENI DEMANIALI
DEL TERRITORIO COMUNALE.**

PLANIMETRIE CATASTALI FOGLIO N. **16**

- LEGENDA**
- LIMITE PERIMETRO CORPI DEMANIALI
 -  DEMANIO LIBERO
 -  DEMANIO OCCUPATO PROPOSTO PER LA LEGITTIMAZIONE
 -  DEMANIO OCCUPATO PROPOSTO PER LA REINTEGRA
 -  TERRENI DI NATURA PATRIMONIALE DEL COMUNE

DATA 22 FEB. 1939

IL TECNICO
Geom. Marcello ACCILI



RESTITUZIONE GRAFICA - SIGET Srl - Magliano dei Marsi (AQ)



FOGLIO
PROVINCIA DI CARUIA
Comune di Scurcola Marsicana
Foglio N° 16

Scala di 1:2000