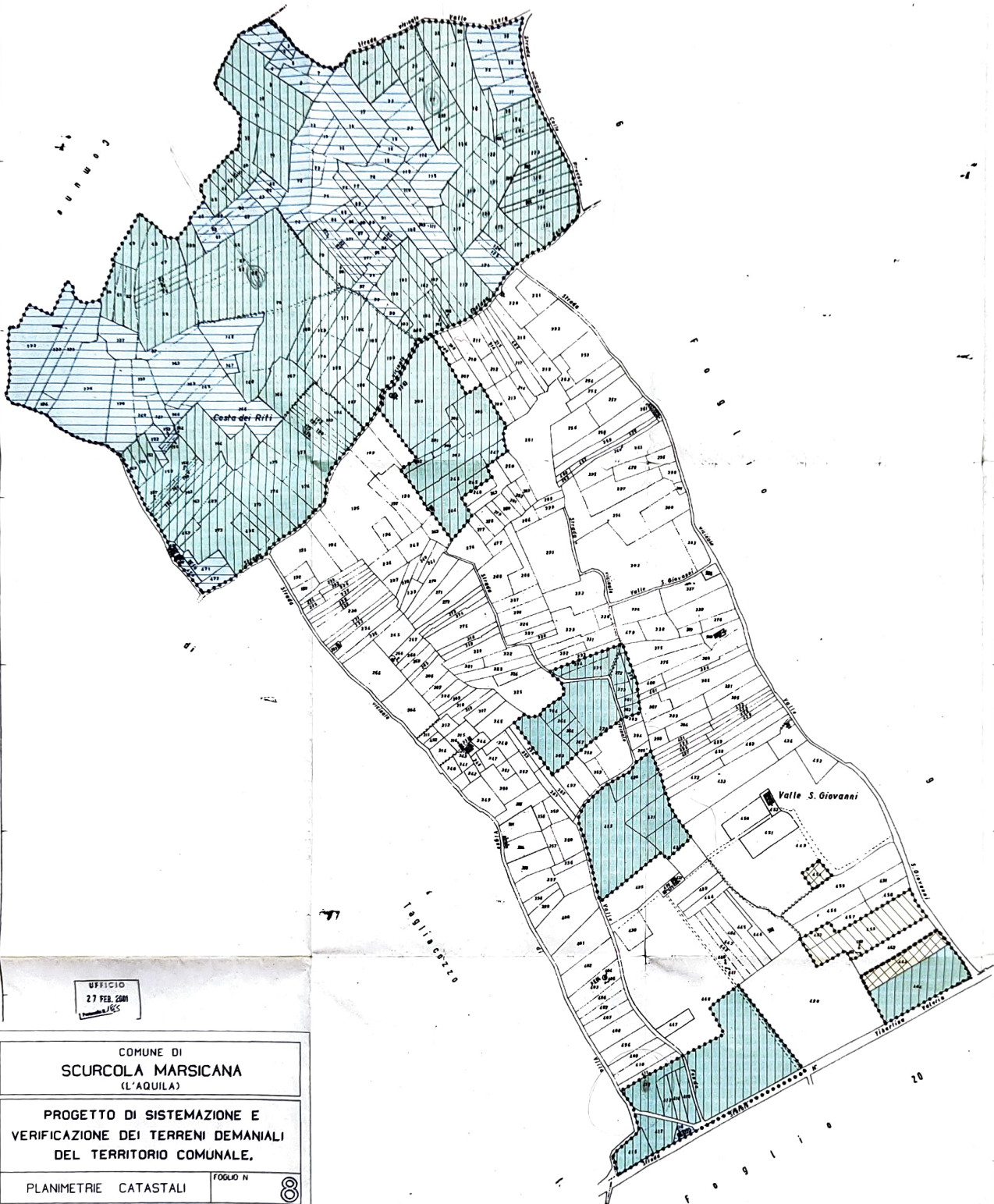


Foglio



UFFICIO  
27 FEB. 1976  
1965

COMUNE DI  
**SCURCOLA MARSICANA**  
(L'AQUILA)





**PROGETTO DI SISTEMAZIONE E  
VERIFICAZIONE DEI TERRENI DEMANIALI  
DEL TERRITORIO COMUNALE.**

PLANIMETRIE CATASTALI

FOGLIO N



**LEGENDA**

- ..... LIMITE PERIMETRO CORPI DEMANIALI
-  DEMANIO LIBERO
-  DEMANIO OCCUPATO PROPOSTO PER LA LEGITTIMAZIONE
-  DEMANIO OCCUPATO PROPOSTO PER LA REINTEGRA
-  TERRENI DI NATURA PATRIMONIALE DEL COMUNE

DATA 22 FEB. 1976

IL TECNICO  
Geom. Marcello ACCIARI





Scala di 1:2000

Y = 10000