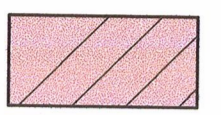





**PROGETTO DI SISTEMAZIONE E
VERIFICAZIONE DEI TERRENI DEMANIALI
DEL TERRITORIO COMUNALE.**


PLANIMETRIE CATASTALI FOGLIO N. **33**

LEGENDA

- LIMITE PERIMETRO CORPI DEMANIALI
-  DEMANIO LIBERO
-  DEMANIO OCCUPATO PROPOSTO PER LA LEGITTIMAZIONE
-  DEMANIO OCCUPATO PROPOSTO PER LA REINTEGRA
-  TERRENI DI NATURA PATRIMONIALE DEL COMUNE

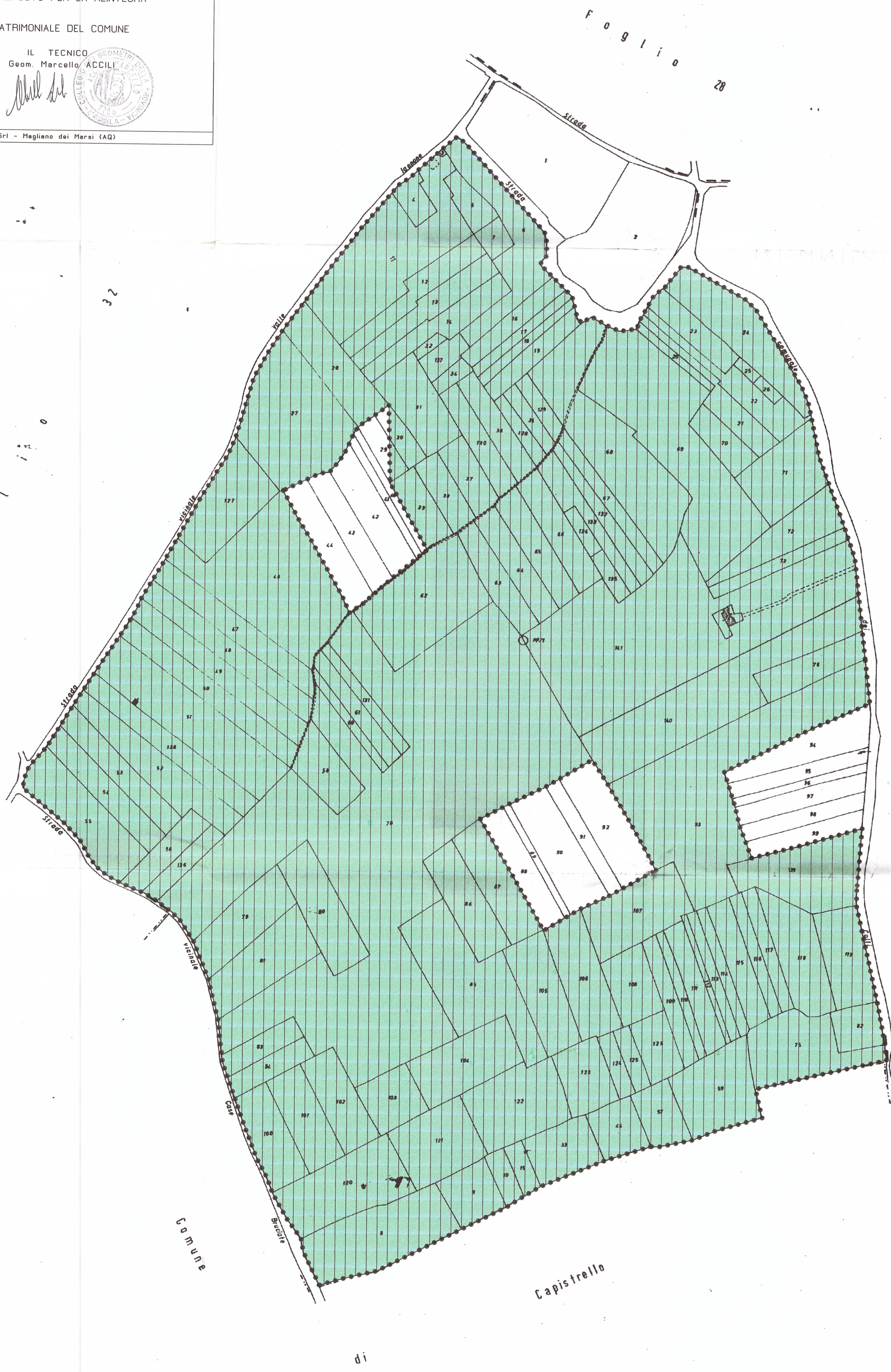
DATA 22 FEB. 1999

IL TECNICO
Geom. Marcello ACCILI



RESTITUZIONE GRAFICA - SIGET Srl - Magliano dei Marsi (AQ)

Origine delle coordinate
Monte Ocre



Scala di 1: