


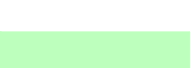



**LEGENDA**

	Pericolosità Hi4
	Pericolosità Hi3
	Pericolosità Hi2
	Pericolosità Hi1
	Confine comunale

# COMUNE DI VALLEDORIA

Provincia di Sassari



## PIANO URBANISTICO COMUNALE



**GRUPPO DI LAVORO**

- |  |  |
|--|--|
| Giovanni Antonetti (Ingegnere)                       |  |
| Giovanna Casula (Architetto)                         |  |
| Silvia Pizzolu (Ingegnere)                           |  |
| Piera Spano (Geologo)                                |  |
| Walter Carta (Agronomo)                              |  |
| Dennis Marras (Architetto)                           |  |
| Giulia Inraco (Agronomo)                             |  |
| Alessia Vargiu (Ingegnere Idraulico - Collaboratore) |  |

**IL SINDACO**  
MARCO MURETTI

**IL RESPONSABILE UFFICIO TECNICO**  
Antonello Oggiano (Ingegnere)

AVVIAZIONE <b>RI_09</b>	<b>Aspetto idraulico</b> Carta della pericolosità idraulica: strumenti vigenti - PGRA
----------------------------	---