COMUNE DI VALLEDORIA

Provincia di Sassari

PIANO URBANISTICO COMUNALE

GRUPPO DI LAVORO

Giovanni Antonetti(Ingegnere)
Piera Spano(Geologo)
Walter Carta(Dott.Agronomo)
Denise Marras(Archeologo)
Alessia Vargiu(Ingegnere Idraulico-Collaboratore)
Candido Maoddi(Dott.Agronomo)

IL SINDACO
MARCO MURETTI

IL RESPONSABILE
UFFICIO TECNICO

ANTONELLO OGGIANO(Ingegnere)

ASC TAV.52	SCHEDE DI RICOGNIZIONE

Data
LUGLIO 2022

Scala
-

COMUNE DI VALLEDORIA

P.U.C.

PIANO URBANISTICO COMUNALE

L'ASSETTO STORICO-CULTURALE DEL TERRITORIO DI VALLEDORIA

SCHEDE UT DI RICOGNIZIONE

Dott.ssa Denise Marras

Collaboratrice: Dott.ssa Laura Soro

Indice Schede UT di Ricognizione

N° Unità Topografica		Denominazione
001		Campamara
002		Nuraghe Paltuso
003		Figu
004	004.1 004.2	Monte Istolargiu
005	005.1 005.2 005.3	Monte Assari
006		Maragnani
007		Monte Cuggiani
008	008.1 008.2 008.3	San Pietro a Mare
009		Montiggiu Mannu
010		Li Cantoni
011	011.1 011.2 011.3	La Teula/ Tenuta Stangoni/Chiesa S. Giuseppe
012	012.1 012.2	Nuraghe La Serra/ Monte Lizzu
013		Monte Santu Giuanne
014		Pintirinu
015		Santa Croce
016		Ponte
017		Monti di Campu
018		S. Salvatore
019		Tignosu
020		La Ciaccia
021		Corservificio
022		Chiesa di Cristo Re
023		Cimitero
024		Chiesa di S. Rita
025		Chiesa di N.S. di Fatima
026		Stazzo Pirastrone
027		Domo Fois
028		La Chiavica

SCHEDÀ DI UNITA TOPOGRAFICA N. 017

LOCALIZZAZIONE GEOGRAFICO-AMMINISTRATIVA

Stato	Italia
Regione	Sardegna
Provincia	SS
Comune	Valledoria
Località	**Monti di Campu**

SCHEDE COLLEGATE

Schede collegate	

GEOREFERENZIAZIONE TRAMITE AREA

Tipo di localizzazione	Localizzazione fisica

PUNTI DEL POLIGONO

Coordinata X	1488332,104
Coordinata Y	4531344,518
Coordinata X	1488403,24
Coordinata Y	4531429,203
Coordinata X	1488448,406
Coordinata Y	4531419,606
Coordinata X	1488472,118
Coordinata Y	4531404,927
Coordinata X	1488492,442
Coordinata Y	4531354,116
Coordinata X	1488412,273
Coordinata Y	4531308,385
Coordinata X	1488371,06
Coordinata Y	4531308,95

ALTIMETRIA DELL'AREA

Quota minima s.l.m.	14
Quota massima s.l.m.	28
Metodo di georeferenziazione	Perimetrazione approssimata
Tecnica di georeferenziazione	Rilievo tramite GPS
Proiezione e Sistema di riferimento	GB1

BASE DI RIFERIMENTO

Descrizione sintetica	IGM 442 IIISO
Data	1990

DATI SULLA RICOGNIZIONE

Ente finanziatore	Amministrazione Comunale di Valledoria
Responsabile scientifico	Marras, Denise
Collaboratore	Soro, Laura
Motivo	Piano Urbanistico Comunale
Metodo	Sistematico
Data	2008/07
Uso del suolo	Incolto
Vegetazione	Erbosa
Condizioni di visibilità	Buona

DOCUMENTAZIONE DI RIFERIMENTO

DOCUMENTAZIONE CARTOGRAFICA

Genere	Documentazione allegata
Tipo	CTR 1:10.000, A. 2006, n°442070 IGM 1: 25.000 Ikonos 2005 Ortofoto 1:10.000, A. 2006, n°442070 Foto aeree 1995
Autore	Marras, Denise/ Soro, Laura
Data	2009/11; 2010/12
N°/Tipologia	N°1. Area UT 017 su CTR 1:10000, n°442070. N°2. Area UT 017 su IGM1: 25.000. N°3. Area UT 017 su Ikonos 2005. N°4. Area UT 017 su Ortofoto 1:10.000, A. 2006, n°442070. N°5. Area UT 017 su Google Earth, A. 2020. N°6. Area UT 017 su foto aerea del 27-09-95, Str. 2, n. 4093.

DOCUMENTAZIONE FOTOGRAFICA

Genere	Documentazione allegata
Tipo	Fotografia digitale
Autore	Marras, Denise/ Soro, Laura
Data	2008/07
N°/Specifiche di ripresa	N°7. Veduta dell'area da sud-ovest. N°8. Allineamenti murari ubicati sulla zona nord dell'area. N°9. Allineamenti murari ubicati sulla zona nord dell'area. N°10. Strutture murarie ubicate nella zona sud dell'area. N°11. Strutture murarie ubicate nella zona sud dell'area. N°12. Frammenti ceramici di età romana rinvenuti in superficie. N°13. Monete di probabile età romana rinvenute in superficie.

ANNOTAZIONI

Descrizione sito	Vasta area ubicata sulla sommità di un piccolo rilievo, densamente antropizzato in epoca fascista. Massicci sbancamenti hanno interessato il versante occidentale della collina e attualmente la zona meridionale appare soggetta a ripetute arature.
Descrizione UT e Interpretazione	Si tratta di un'area, ampiamente conosciuta in bibliografia, interessata dalla presenza in superficie di numerosi reperti fittili di età nuragica e di età romana pertinenti ad un insediamento pluristratificato. Sembrano pertinenti all'età nuragica gli allineamenti murari individuabili sul lato sud-ovest del rilievo, messi in evidenza dai grossi lavori di sbancamento effettuati durante la realizzazione della strada a scorrimento veloce Sassari-Santa Teresa di Gallura. I reperti rinvenuti in superficie riferibili all'età romana sembrerebbero attualmente le uniche testimonianze individuabili attribuibili a tale periodo. Tuttavia, i numerosi ritrovamenti di materiali effettuati negli anni '20 e nel 1960 hanno condotto gli studiosi ad ipotizzare in origine la presenza di una villa rustica con annesse sia un' area templare che funeraria.
Dimensione UT	9151 m^2
Materiali	Strumenti litici, frammenti ceramici.
Cronologia	Età nuragica/ Età romana
Bibliografia	Benetti 1929, pp. 8-9; Pitzalis G. 1998b, pp. 749-750; Maxia 2001, p. 38; Melis P. 2007b, p. 34.

COMPILAZIONE

COMPILAZIONE DELLA SCHEDA

Data	2008-2010
Nome	Marras, Denise

AGGIORNAMENTO E REVISIONE

Data	2022
Nome	Marras, Denise

ALLEGATI CARTOGRAFICI E FOTOGRAFICI - UT 017

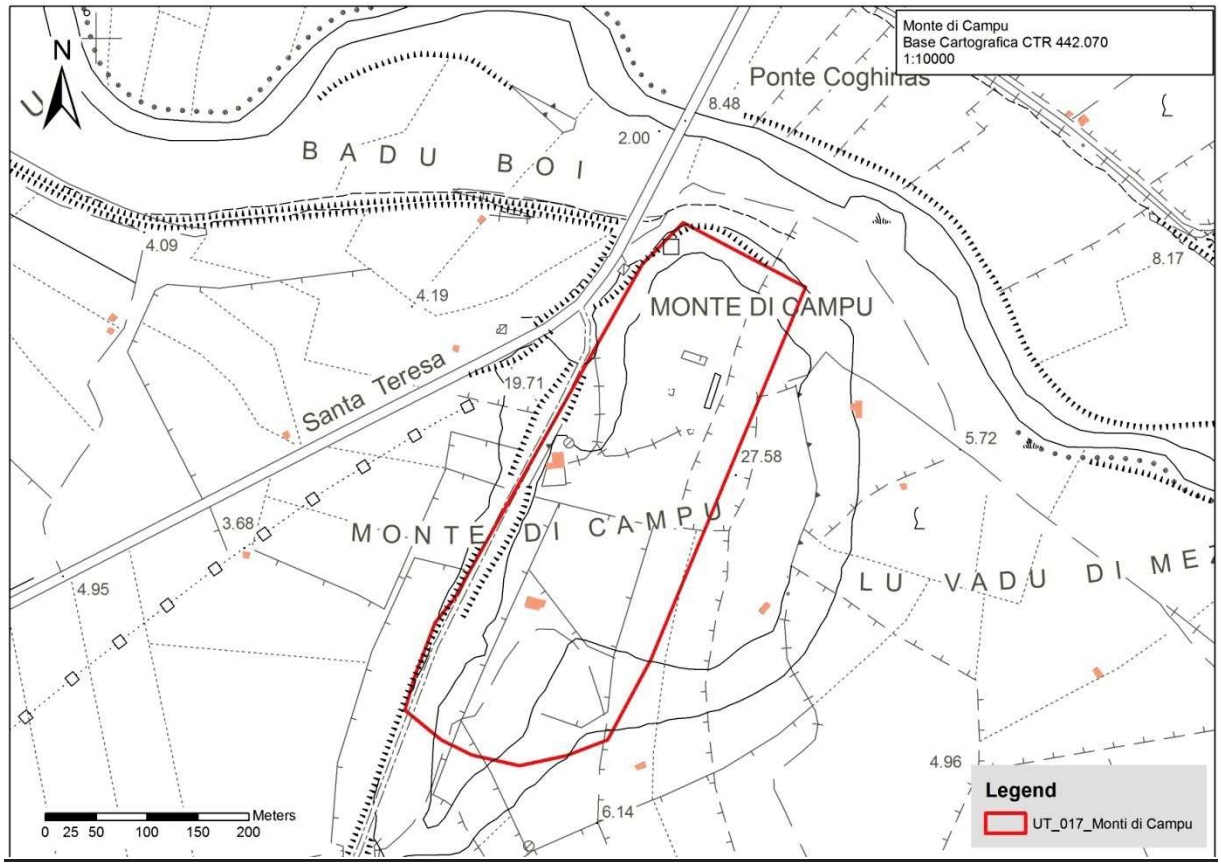

N°1. Area UT 017 su CTR 1:10000, n°442070.

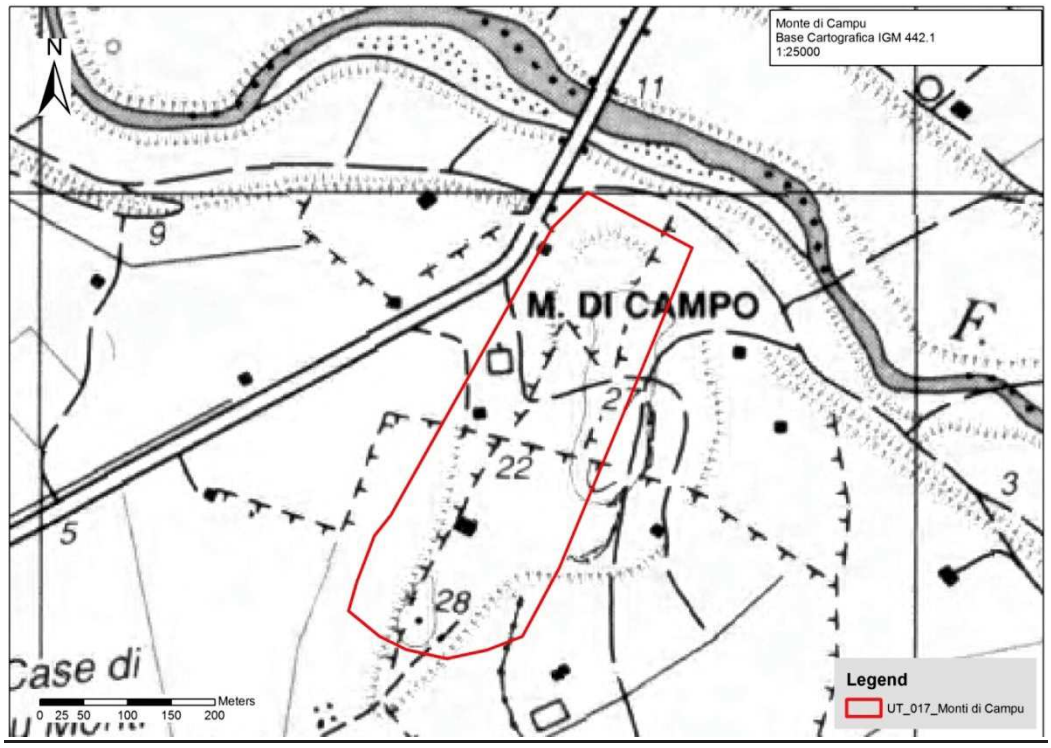

N°2. Area UT 017 su IGM1: 25.000.



N°3. Area UT 017 su Ikonos 2005.

N°4. Area UT 017 su Ortofoto 1:10.000, A. 2006, n°442070.

N°5. Area UT 017 su Google Earth, A. 2020.

N°6. Area UT 017 su foto aerea del 27-09-95, Str. 2, n. 4093.

N°7. Veduta dell'area da sud-ovest.

N°8. Allineamenti murari ubicati sulla zona nord dell'area.

N°9. Allineamenti murari ubicati sulla zona nord dell'area.

N°10. Strutture murarie ubicate nella zona sud dell'area.

N°11. Strutture murarie ubicate nella zona sud dell'area.

N°12. Frammenti ceramici di età romana rinvenuti in superficie.

N°13. Monete di probabile età romana rinvenute in superficie.

SCHEDA DI UNITÀ TOPOGRAFICA N. 018

LOCALIZZAZIONE GEOGRAFICO-AMMINISTRATIVA

Stato	Italia
Regione	Sardegna
Provincia	SS
Comune	Valledoria
Località	**Santu Salvadori**

SCHEDE COLLEGATE

Schede collegate	

GEOREFERENZIAZIONE TRAMITE PUNTO

Tipo di localizzazione	Localizzazione fisica
COORDINATE DEL PUNTO	
Coordinata X	1486053,99205
Coordinata Y	4531401,69328
ALTIMETRIA DEL PUNTO	
Quota minima s.l.m.	2
Quota massima s.l.m.	2
Metodo di georeferenziazione	Perimetrazione approssimata
Tecnica di georeferenziazione	Rilievo tramite GPS
Proiezione e Sistema di riferimento	GB1
BASE DI RIFERIMENTO	
Descrizione sintetica	IGM 442 IVNO/ 442 INE
Data	1990

DATI SULLA RICOGNIZIONE

Ente finanziatore	Amministrazione Comunale di Valledoria
Responsabile scientifico	Marras, Denise
Collaboratore	Soro, Laura
Motivo	Piano Urbanistico Comunale
Metodo	Sistematico
Data	2010/12
Uso del suolo	Incolto
Vegetazione	Copertura arbustiva
Condizioni di visibilità	Mediocre

DOCUMENTAZIONE DI RIFERIMENTO

DOCUMENTAZIONE CARTOGRAFICA

Genere	Documentazione allegata
Tipo	CTR 1:10.000, A. 2006, n°442070 IGM 1: 25.000 Ikonos 2005 Ortofoto 1:10.000, A. 2006, n°442070 Foto aeree 1977/ 1995
Autore	Marras, Denise/ Soro, Laura
Data	2009/11; 2010/12

N°/Tipologia	N°1. Area UT 018 su CTR 1:10000, n°442070. N°2. Area UT 018 su IGM1: 25.000. N°3. Area UT 018 su Ikonos 2005. N°4. Area UT 018 su Ortofoto 1:10.000, A. 2006, n°442070. N°5. Area UT 018 su Google Earth, A. 2020. N°6. Area UT 018: ubicazione dei resti murari (freccia rossa) e dell'area a maggior concentrazione di materiali archeologici (freccia gialla) su foto aerea del 21-04-77, n. 7403. N°7. Area UT 018: ubicazione dei resti murari (freccia rossa) e dell'area a maggior concentrazione di materiali archeologici (freccia gialla) su foto aerea del 27-09-95, Str. 1, n. 4051.

DOCUMENTAZIONE FOTOGRAFICA

Genere	Documentazione allegata
Tipo	Fotografia digitale
Autore	Soro, Laura
Data	2010/127
N°/Specifiche di ripresa	N°8. Veduta dell'area da sud-ovest. N°9. Particolare dei resti della strutture murarie. N°10. Particolare dei resti della strutture murarie. N°11. Particolare dei resti della strutture murarie. N°12. Veduta dell'area con dispersione di materiali da ovest. N°13. Frammenti ceramici di età nuragica. N°14. Frammenti ceramici di età storica. N°15. Frammenti ceramici di età romana.

ANNOTAZIONI

Descrizione sito	Area ubicata sul confine di due campi posti sul versante est di un'azienda vivaistica, localizzabile nella periferia nord dell'abitato di Valledoria.
Descrizione UT e Interpretazione	Si tratta di un'area caratterizzata dalla presenza di blocchi di basalto di medie e piccole dimensioni, talvolta ben squadrati, e verso nord di un'area di dispersione di materiali ceramici di età nuragica e di età romana (sigillata, ceramica a vernice nera, anforacei). I resti delle strutture murarie dovrebbero corrispondere alla chiesa di S. Salvatore, conosciuta in bibliografia come "S. Salvatore di Campoletargio", l'unico possedimento dell'Opera della Cattedrale di S. Maria di Pisa nella diocesi di Ampurias. La presenza di una fitta vegetazione arbustiva ha, tuttavia, impedito l'esaustiva lettura dei resti delle strutture murarie individuate.
Dimensione UT	
Materiali	Frammenti ceramici
Cronologia	Età nuragica/ romana/ medievale.
Bibliografia	MAXIA 1994, pp. 176-178; MAXIA 2001, pp. 364-365.

COMPILAZIONE

COMPILAZIONE DELLA SCHEDA

Data	2008-2010
Nome	Marras, Denise

AGGIORNAMENTO E REVISIONE

Data	2022
Nome	Marras, Denise

ALLEGATI CARTOGRAFICI E FOTOGRAFICI - UT 018

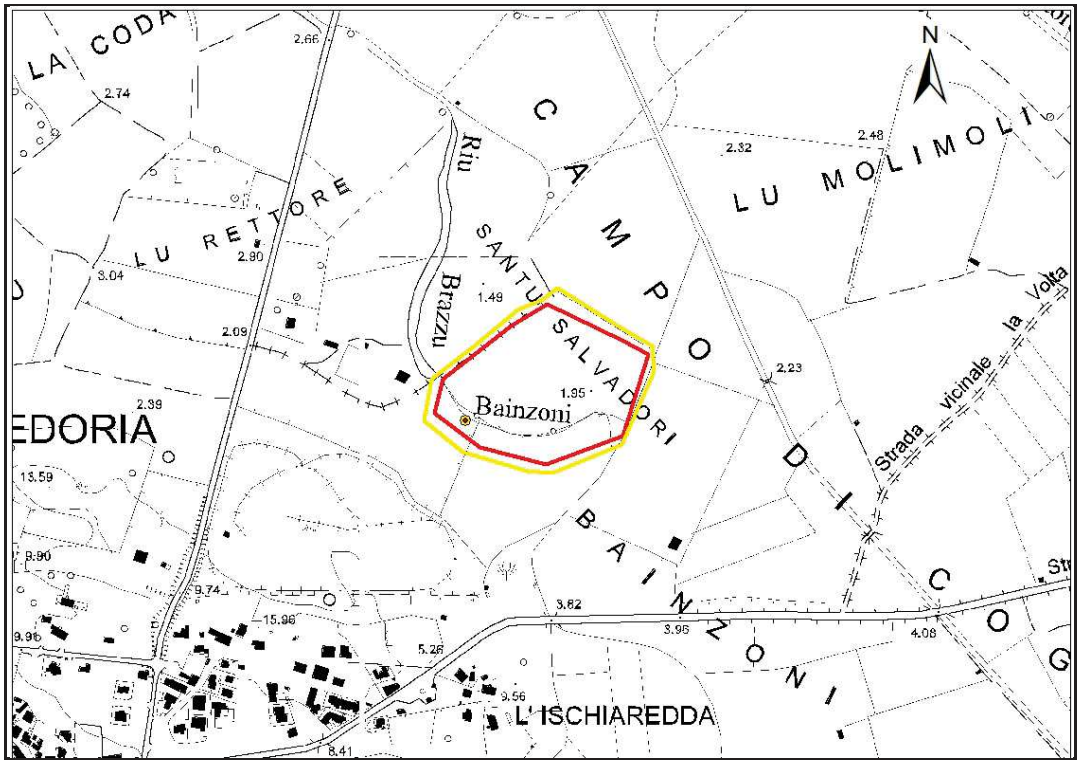

N°1. Area UT 018 su CTR 1:10000, n°442070.

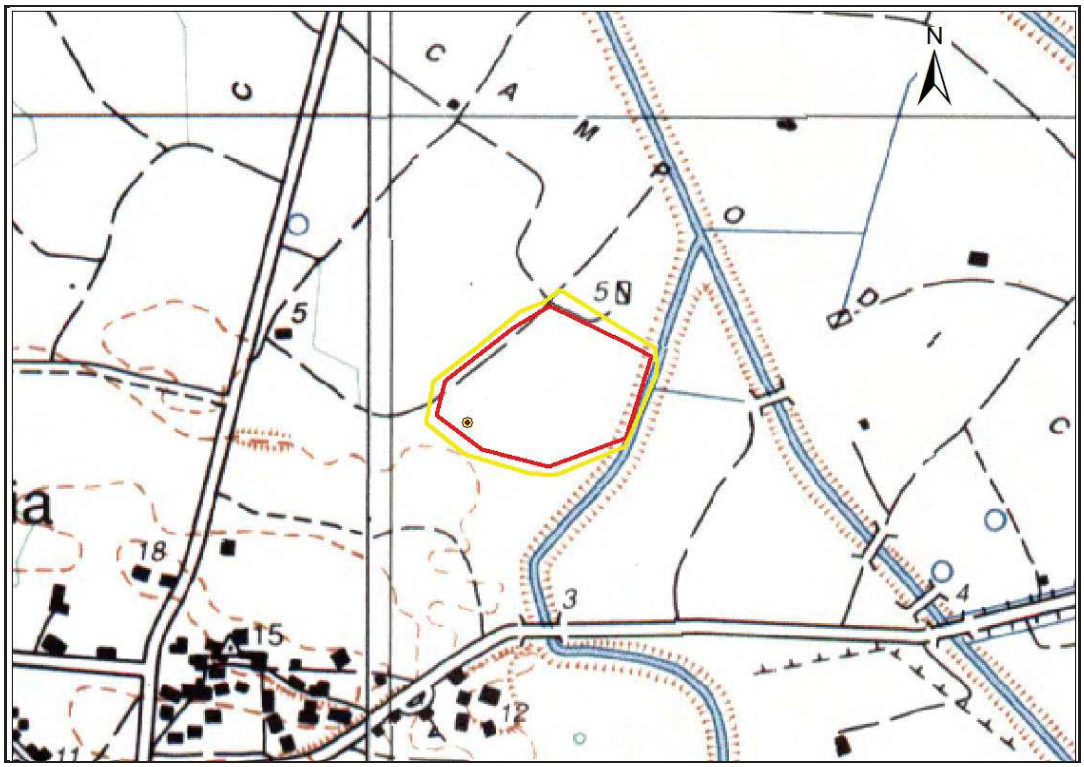

N°2. Area UT 018 su IGM1: 25.000.

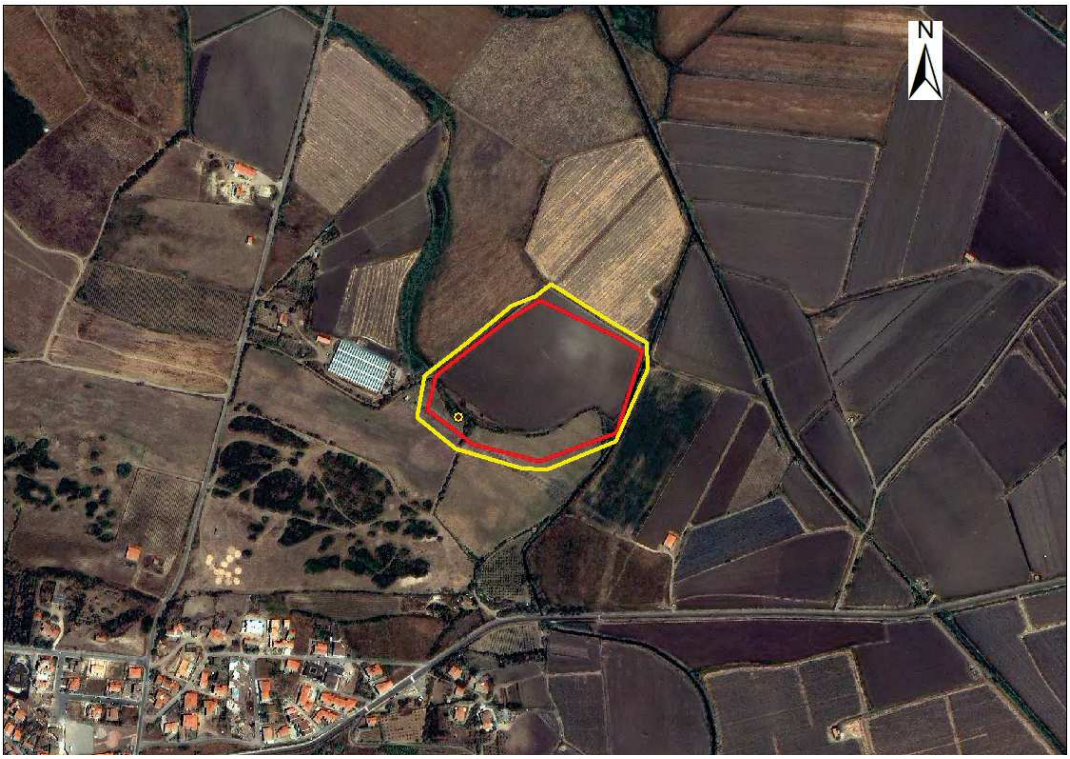

N°3. Area UT 018 su Ikonos 2005.

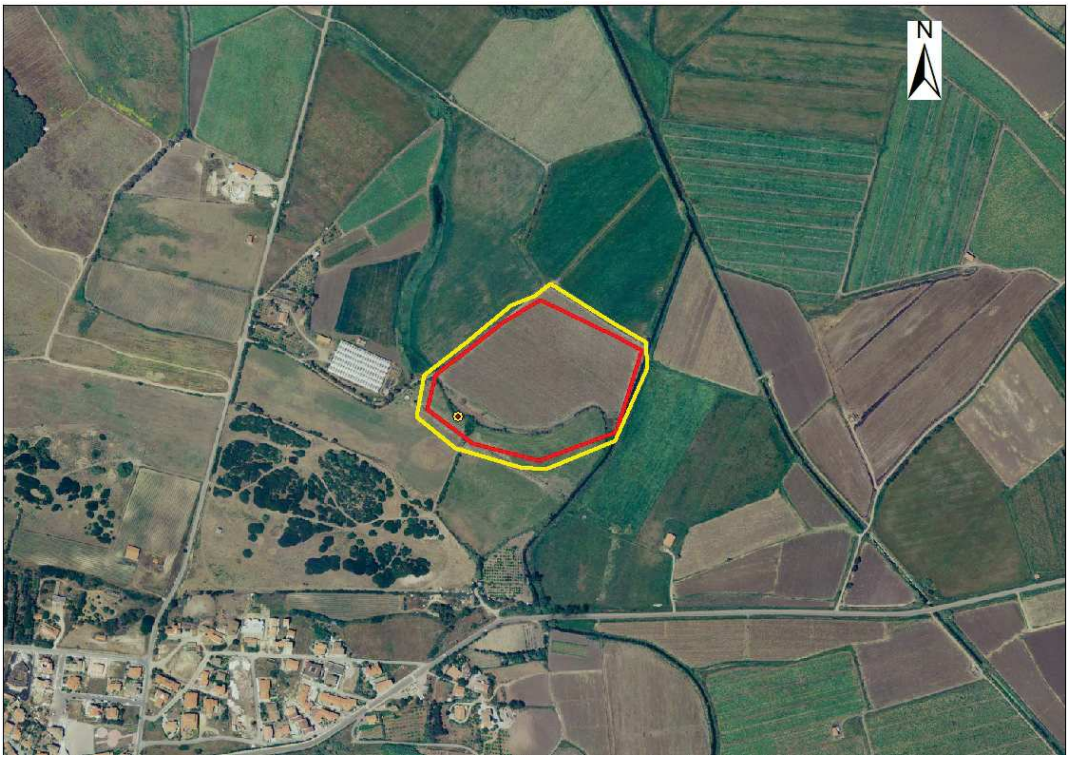

N°4. Area UT 018 su Ortofoto 1:10.000, A. 2006, n°442070.

N°5. Area UT 018 su Google Earth, A. 2020.

N°6. Area UT 018: ubicazione dei resti murari (freccia rossa) e dell'area a maggior concentrazione di materiali archeologici (freccia gialla) su foto aerea del 21-04-77, n. 7403.



N°7. Area UT 018: ubicazione dei resti murari (freccia rossa) e dell'area a maggior concentrazione di materiali archeologici (freccia gialla) su foto aerea del 27-09-95, Str. 1, n. 4051.

N°8. Veduta dell'area da sud-ovest.

N°9. Particolare dei resti della strutture murarie.

N°10. Particolare dei resti della strutture murarie.

N°11. Particolare dei resti della strutture murarie.

N°12. Veduta dell'area con dispersione di materiali da ovest.

N°13. Frammenti ceramici di età nuragica.

N°14. Frammenti ceramici di età storica.

N°15. Frammenti ceramici di età romana.

SCHEDA DI UNITÀ TOPOGRAFICA N. 019

LOCALIZZAZIONE GEOGRAFICO-AMMINISTRATIVA

Stato	Italia
Regione	Sardegna
Provincia	SS
Comune	Valledoria
Località	**Tignosu**

SCHEDE COLLEGATE

Schede collegate	

GEOREFERENZIAZIONE TRAMITE AREA

Tipo di localizzazione	Localizzazione fisica
PUNTI DEL POLIGONO	
Coordinata X	1483139,675
Coordinata Y	4528555,884
Coordinata X	1483408,912
Coordinata Y	4528177,806
Coordinata X	1482803,128
Coordinata Y	4527845,556
Coordinata X	1482551,076
Coordinata Y	4527885,655
Coordinata X	1482552,509
Coordinata Y	4528103,337
ALTIMETRIA DELL'AREA	
Quota minima s.l.m.	42
Quota massima s.l.m.	75
Metodo di georeferenziazione	Perimetrazione approssimata
Tecnica di georeferenziazione	Rilievo tramite GPS
Proiezione e Sistema di riferimento	GB1
BASE DI RIFERIMENTO	
Descrizione sintetica	IGM 442 IVNO
Data	1990

DATI SULLA RICOGNIZIONE

Ente finanziatore	Amministrazione Comunale di Valledoria
Responsabile scientifico	Marras, Denise
Collaboratore	Soro, Laura
Motivo	Piano Urbanistico Comunale
Metodo	Sistematico
Data	2008/06
Uso del suolo	Frutteto/ Vigneto
Vegetazione	Coprente
Condizioni di visibilità	Media

DOCUMENTAZIONE DI RIFERIMENTO

DOCUMENTAZIONE CARTOGRAFICA

Genere	Documentazione allegata
Tipo	CTR 1:10.000, A. 2006, n°442060 IGM 1: 25.000 Ikonos 2005 Ortofoto 1:10.000, A. 2006, n°442060
Autore	Soro, Laura
Data	2009/11; 2010/12
N°/Tipologia	N°1. Area UT 019 su CTR 1:10000, n°442060. N°2. Area UT 019 su IGM1: 25.000. N°3. Area UT 019 su Ikonos 2005. N°4. Area UT 019 su Ortofoto 1:10.000, A. 2006, n°442060. N°5. Area UT 019 su Google Earth, A. 2020.

DOCUMENTAZIONE FOTOGRAFICA

Genere	Documentazione allegata
Tipo	Fotografia digitale
Autore	Soro, Laura
Data	2008/06; 2008/07
N°/Specifiche di ripresa	N°6. Veduta dell'area da ovest. N°7. Veduta dell'area da nord-est. N°8. Veduta dell'area da nord-ovest.

ANNOTAZIONI

Descrizione sito	Area di forma sub rettangolare ubicata sul lato sud della strada a scorrimento veloce Sassari-Santa Teresa di Gallura in prossimità dello svincolo che conduce a La Muddizza. La zona, a forte pendenza e marginata verso sud dal Rio Cuggiani, appare ad intenso sfruttamento agricolo ed è suddivisa in una serie di piccoli campi coltivati in modo differente.
Descrizione UT e Interpretazione	Il sito, ampiamente conosciuto in bibliografia, negli anni '50 ha restituito alcune sepolture con stele, attribuibili all'età romana; furono inoltre individuate tracce di strutture abitative dello stesso orizzonte culturale. La ricognizione dell'area non ha portato all'individuazione di emergenze archeologiche visibili in superficie.
Dimensione UT	304396 m^2
Materiali	Assenti
Cronologia	Età romana
Bibliografia	CONTU 1956, n. 2416; MOSCATI 1992, pp. 35; 67, tav. XXXI,1; MELIS 2007b, p. 32.

COMPILAZIONE

COMPILAZIONE DELLA SCHEDA

Data	2008-2010
Nome	Marras, Denise

AGGIORNAMENTO E REVISIONE

Data	2022
Nome	Marras, Denise

ALLEGATI CARTOGRAFICI E FOTOGRAFICI - UT 019

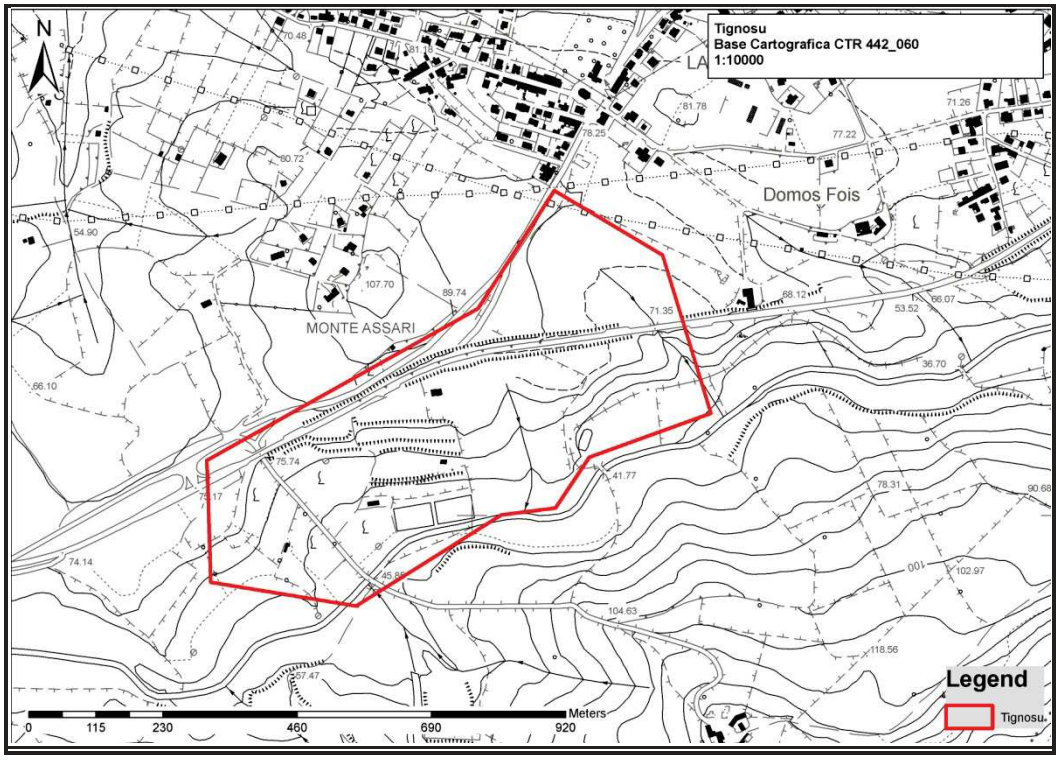

N°1. Area UT 019 su CTR 1:10000, n°442060.

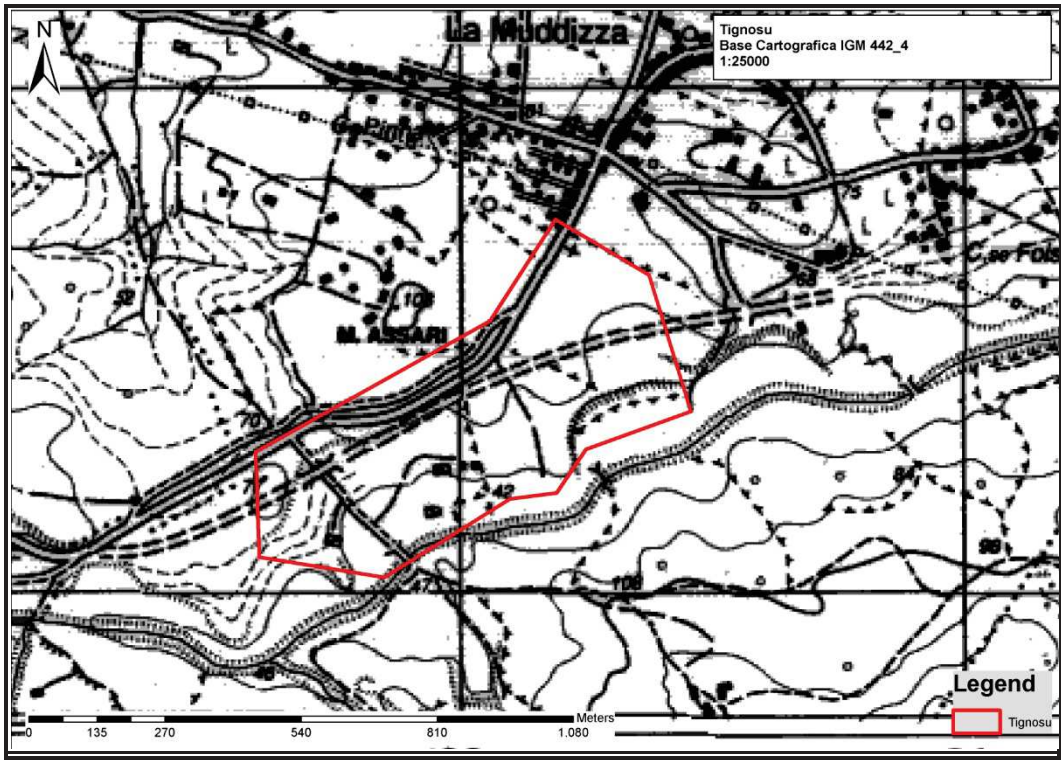

N°2. Area UT 019 su IGM1: 25.000.

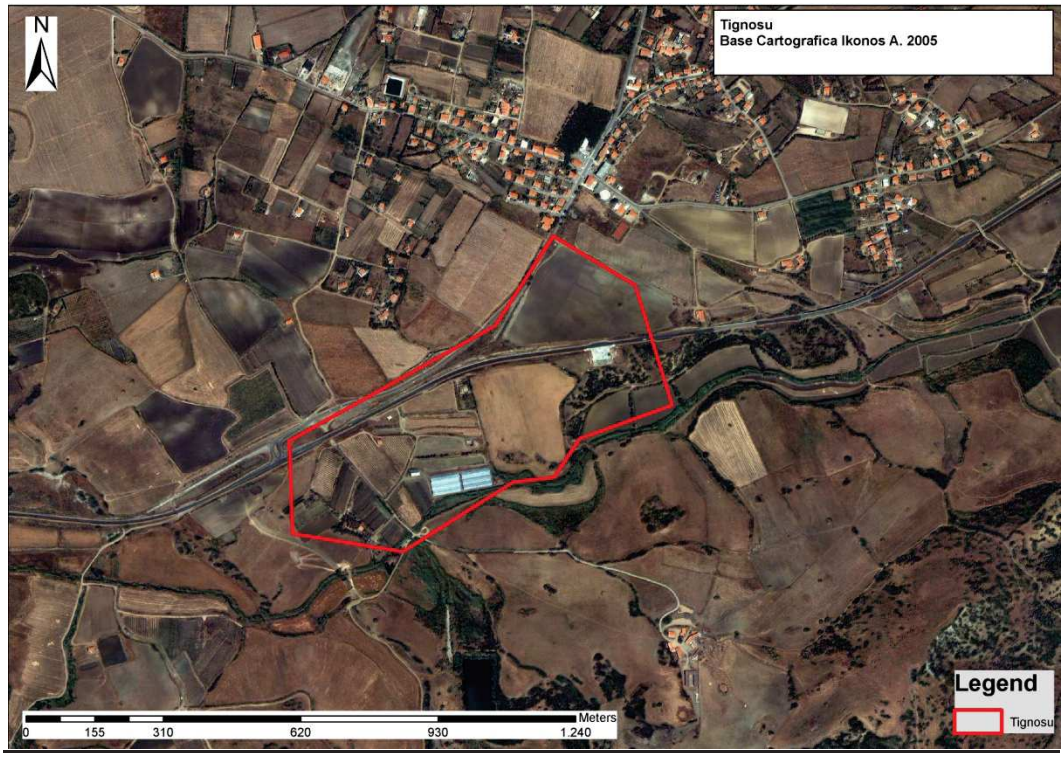

N°3. Area UT 019 su Ikonos 2005.

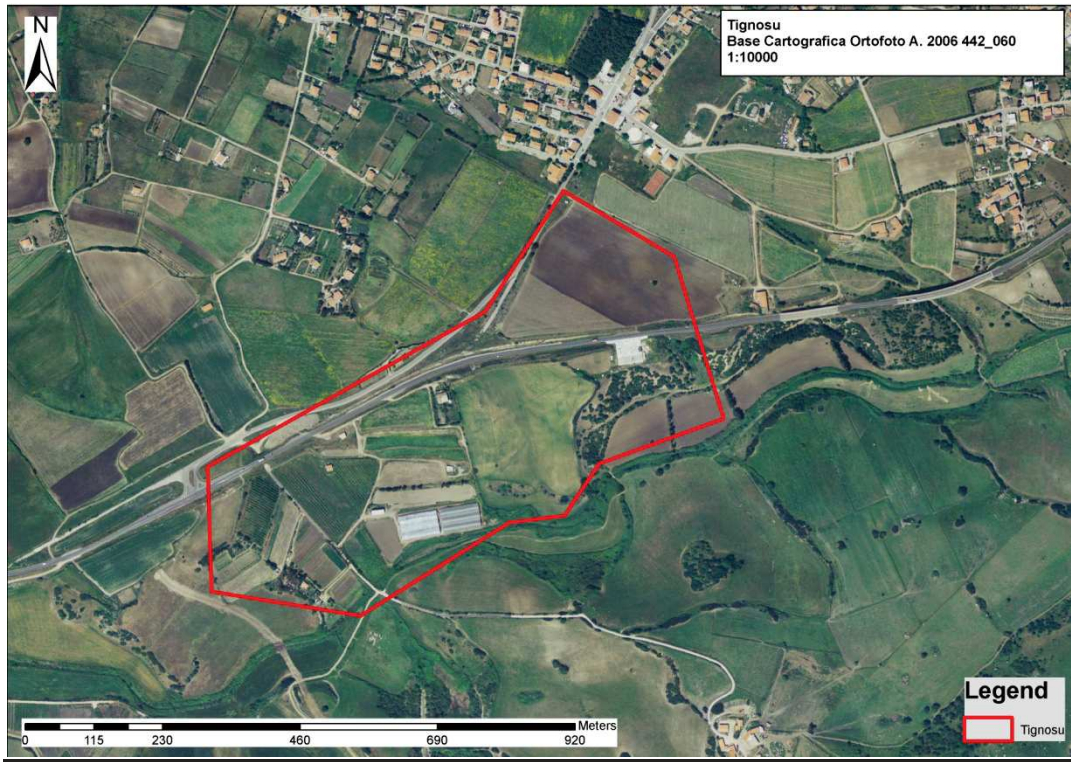

N°4. Area UT 019 su Ortofoto 1:10.000, A. 2006, n°442060.

N°5. Area UT 019 su Google Earth, A. 2020.

N°6. Veduta dell'area da ovest.

N°7. Veduta dell'area da nord-est.

N°8. Veduta dell'area da nord-ovest.

SCHEDA DI UNITÀ TOPOGRAFICA N. 020

LOCALIZZAZIONE GEOGRAFICO-AMMINISTRATIVA

Stato	Italia
Regione	Sardegna
Provincia	SS
Comune	Valledoria
Località	**La Ciaccia**

SCHEDE COLLEGATE

Schede collegate	

GEOREFERENZIAZIONE TRAMITE AREA

Tipo di localizzazione	Localizzazione fisica
PUNTI DEL POLIGONO	
Coordinata X	1480998,54
Coordinata Y	4529601,739
Coordinata X	1481040,441
Coordinata Y	4529324,383
Coordinata X	1480945,08
Coordinata Y	4529260,752
Coordinata X	1480577,362
Coordinata Y	4529244,136
Coordinata X	1480592,533
Coordinata Y	4529441,36
ALTIMETRIA DELL'AREA	
Quota minima s.l.m.	26
Quota massima s.l.m.	38
Metodo di georeferenziazione	Perimetrazione approssimata
Tecnica di georeferenziazione	Rilievo tramite GPS
Proiezione e Sistema di riferimento	GB1
BASE DI RIFERIMENTO	
Descrizione sintetica	IGM 442 IVNO
Data	1990

DATI SULLA RICOGNIZIONE

Ente finanziatore	Amministrazione Comunale di Valledoria
Responsabile scientifico	Marras, Denise
Collaboratore	Soro, Laura
Motivo	Piano Urbanistico Comunale
Metodo	Sistematico
Data	2008/06
Uso del suolo	Incolto/ Antropizzato
Vegetazione	Erboso/ Assente
Condizioni di visibilità	Pessima

DOCUMENTAZIONE DI RIFERIMENTO

DOCUMENTAZIONE CARTOGRAFICA

Genere	Documentazione allegata
Tipo	CTR 1:10.000, A. 2006, n°442060 IGM 1: 25.000 Ikonos 2005 Ortofoto 1:10.000, A. 2006, n°442060
Autore	Soro, Laura
Data	2009/11; 2010/12
N°/Tipologia	N°1. Area UT 020 su CTR 1:10000, n°442060. N°2. Area UT 020 su IGM1: 25.000. N°3. Area UT 020 su Ikonos 2005. N°4. Area UT 020 su Ortofoto 1:10.000, A. 2006, n°442060. N°5. Area UT 020 su Google, A. 2020.

DOCUMENTAZIONE FOTOGRAFICA

Genere	Documentazione allegata
Tipo	Fotografia digitale
Autore	Soro, Laura
Data	2010/12
N°/Specifiche di ripresa	N°6. Veduta dell'area da sud-est. N°7. Veduta dell'area da nord-ovest. N°8. Veduta dell'area da ovest.

ANNOTAZIONI

Descrizione sito	Area ubicata nella periferia ovest del centro abitato di La Ciaccia, interessata da importanti interventi di urbanizzazione.
Descrizione UT e Interpretazione	Si tratta di un'area, nota in bibliografia, interessata in passato dal rinvenimento di materiale archeologico di età nuragica in occasione della realizzazione di alcune abitazioni. E' ipotizzabile che in origine fosse presente un insediamento afferente al nuraghe Prima Guardia, ubicato nel territorio di Castelsardo ma distante solamente circa 300 m. La ricognizione non ha condotto al rinvenimento di testimonianze archeologiche visibili in superficie.
Dimensione UT	111325 m^2
Materiali	Assenti
Cronologia	Età nuragica
Bibliografia	MELIS 2007b p. 28.

COMPILAZIONE

COMPILAZIONE DELLA SCHEDA

Data	2008-2010
Nome	Marras, Denise

AGGIORNAMENTO E REVISIONE

Data	2022
Nome	Marras, Denise

ALLEGATI CARTOGRAFICI E FOTOGRAFICI - UT 020

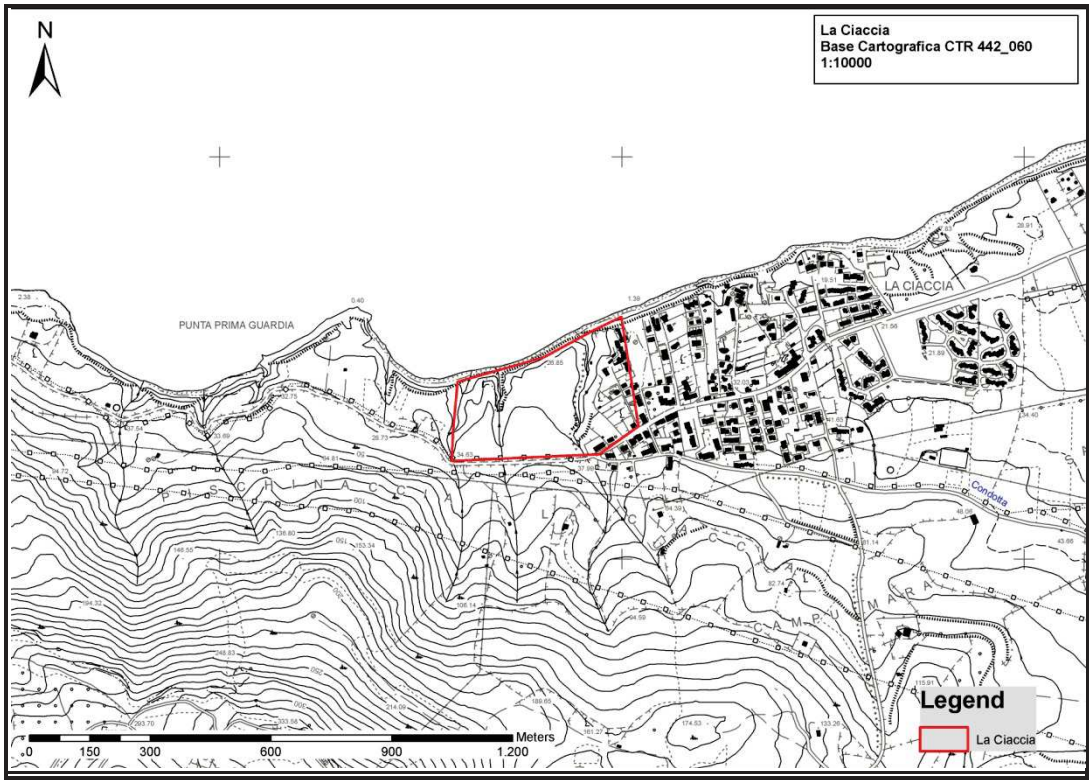

N°1. Area UT 020 su CTR 1:10000, n°442060.

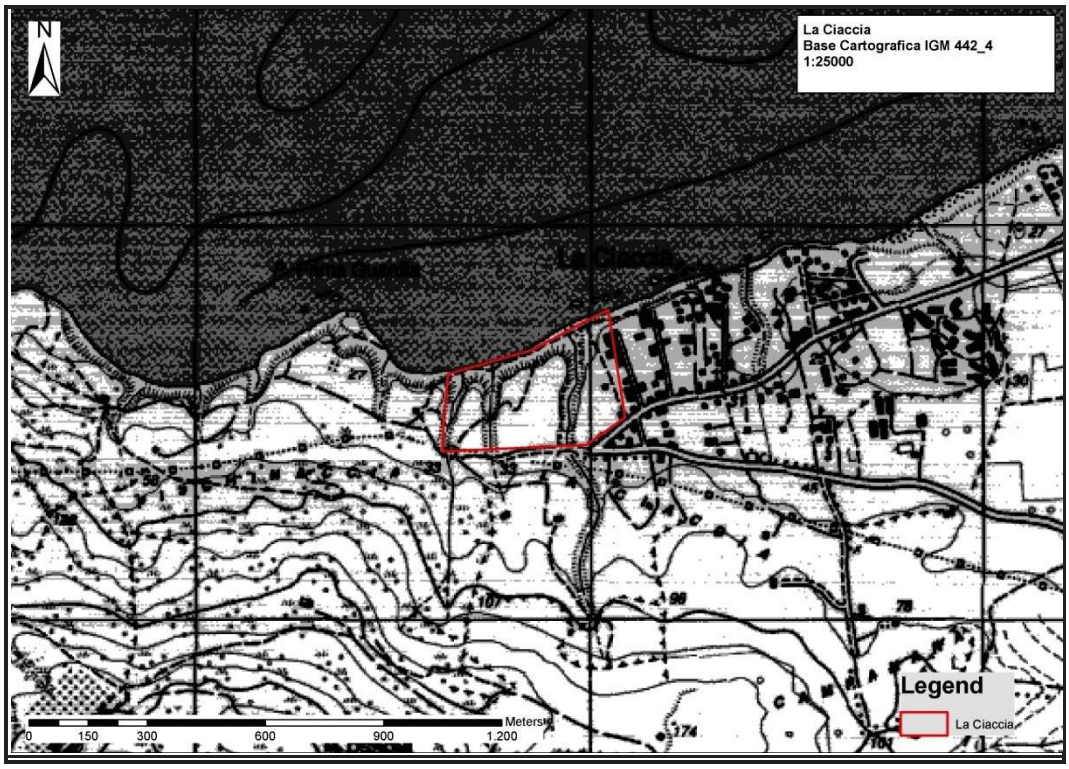

N°2. Area UT 020 su IGM1: 25.000.

N°3. Area UT 020 su Ikonos 2005.

N°4. Area UT 020 su Ortofoto 1:10.000, A. 2006, n°442060.

N°5. Area UT 020 su Google, A. 2020.

N°6. Veduta dell'area da sud-est.

N°7. Veduta dell'area da nord-ovest.

N°8. Veduta dell'area da ovest.

SCHEDA DI UNITÀ TOPOGRAFICA N. 021

LOCALIZZAZIONE GEOGRAFICO-AMMINISTRATIVA

Stato	Italia
Regione	Sardegna
Provincia	SS
Comune	Valledoria
Località	**Brazzu Cazente/ Conservificio**

SCHEDE COLLEGATE

Schede collegate	

GEOREFERENZIAZIONE TRAMITE PUNTO

Tipo di localizzazione	Localizzazione fisica
COORDINATE DEL PUNTO	
Coordinata X	1484850,583
Coordinata Y	4531320,002
ALTIMETRIA DEL PUNTO	
Quota minima s.l.m.	12
Quota massima s.l.m.	12
Metodo di georeferenziazione	Perimetrazione approssimata
Tecnica di georeferenziazione	Rilievo tramite GPS
Proiezione e Sistema di riferimento	GB1
BASE DI RIFERIMENTO	
Descrizione sintetica	IGM 442 INE
Data	1990

DATI SULLA RICOGNIZIONE

Ente finanziatore	Amministrazione Comunale di Valledoria
Responsabile scientifico	Marras, Denise
Collaboratore	Soro, Laura
Motivo	Piano Urbanistico Comunale
Metodo	Sistematico
Data	2011/07; 2021/09
Uso del suolo	Edificato
Vegetazione	Assente
Condizioni di visibilità	Buona

DOCUMENTAZIONE DI RIFERIMENTO

DOCUMENTAZIONE CARTOGRAFICA

Genere	Documentazione allegata
Tipo	CTR 1:10.000, A. 2006, n°442070 IGM 1: 25.000 Ikonos 2005 Ortofoto 1:10.000, A. 2006, n°442070
Autore	Soro, Laura

Data	2011/12
N°/Tipologia	N°1. Area UT 021 su CTR 1:10000, n°442070. N°2. Area UT 021 su IGM1: 25.000. N°3. Area UT 021 su Ikonos 2005. N°4. Area UT 021 su Ortofoto 1:10.000, A. 2006, n°442070. N°5. Area UT 021 su Google Earth, A. 2020.

DOCUMENTAZIONE FOTOGRAFICA

Genere	Documentazione allegata
Tipo	Fotografia digitale
Autore	Marras, Denise
Data	2011/07; 2021/09
N°/Specifiche di ripresa	N°6. Veduta da sud-ovest dell'ingresso dell'edificio (foto effettuata nel 2012). N°7. Veduta del lato settentrionale dell'edificio. N°8. Veduta da ovest della struttura. N°9. Veduta da sud-ovest dell'ingresso dell'edificio (foto effettuata nel 2021). N°10. Veduta da sud dell'ingresso dell'edificio. N°11. Veduta da sud-est della struttura. N°12. Veduta d'insieme da sud dell'edificio e delle recenti strutture abitative sorte di recente nell'area prospiciente il lato meridionale.

ANNOTAZIONI

Descrizione sito	Area fortemente antropizzata, ubicata nella periferia nord-ovest dell'abitato, costituita da diversi edifici un tempo adibiti ad attività di trasformazione dei prodotti agricoli e oggi in stato di abbandono.
Descrizione UT e Interpretazione	Si tratta si un'azienda conserviera in disuso, costituita da diversi fabbricati che si estendono per circa 2460 m^2: i tre edifici principali, con orientamento nord-est/sud-ovest, sono raccordati tra loro da due strutture di estensione minore, a tetto piano, e presentano, i primi due, una copertura a doppio spiovente, mentre il terzo mostra volta a botte ribassata; sul suo lato nord si erge lungo fumaiolo, in origine molto più alto. Adiacenti al lato settentrionale, sono presenti una serie di ambienti a pianta rettangolare e sul lato meridionale, corrispondente all'ingresso all'azienda, resta una grande tettoia con pilastri. Tutta l'area di pertinenza alla struttura, circa 14.000 m^{2,} è recintata da un alto muro che limita la visuale d'insieme degli edifici. L'azienda venne realizzata nel 1946 dai fratelli Arnaldo e Alberto Mario Stangoni e rappresentò per decenni un polo di attrazione per l'economia del territorio. Fu destinata principalmente alla produzione di conserve di pomodori e, in minor misura, di carciofini sott'olio e di piselli in scatola che venivano esportati nella penisola e in America. Dopo alterne vicende, durante le quali cambia varie volte denominazione (come "Stangoni – Isola Rossa" e "Valconserve S.p.A."), chiude definitivamente nel 1976.
Dimensione UT	14.000 m^2
Materiali	Assenti.
Cronologia	Età contemporanea.
Bibliografia	Martinazzi 2009, pp. 59-71

COMPILAZIONE

COMPILAZIONE DELLA SCHEDA

Data	2008-2010
Nome	Marras, Denise

AGGIORNAMENTO E REVISIONE

Data	2022
Nome	Marras, Denise

ALLEGATI CARTOGRAFICI E FOTOGRAFICI - UT 021

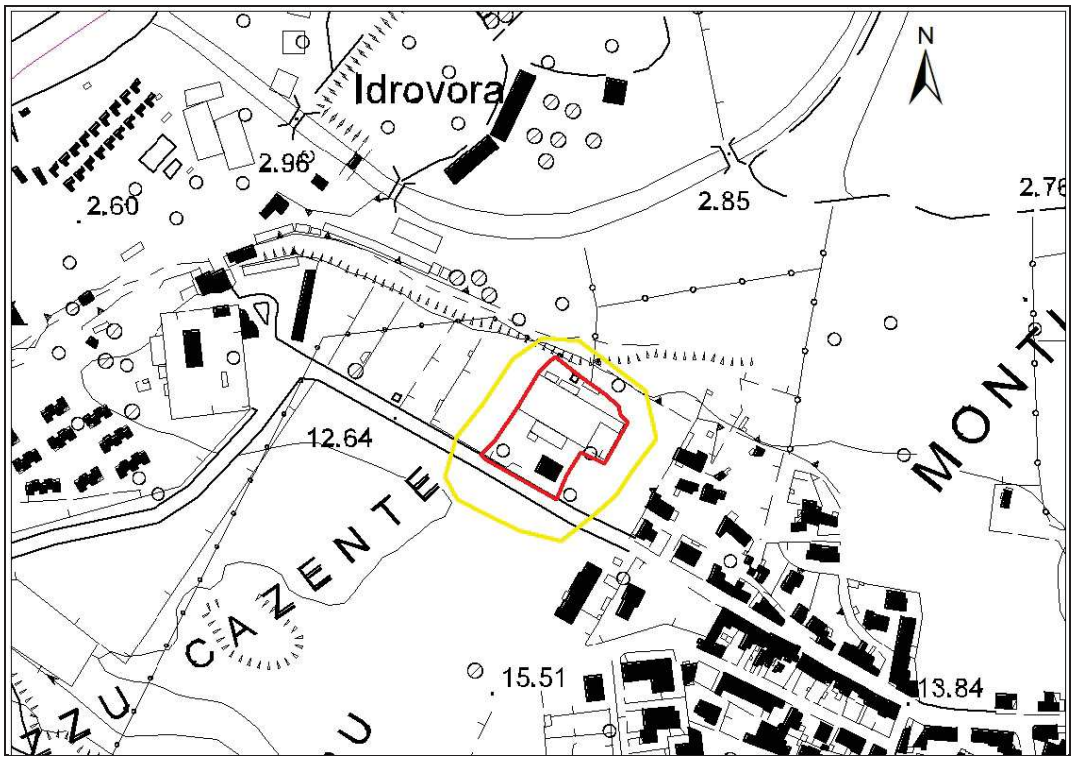

N°1. Area UT 021 su CTR 1:10000, n°442070.

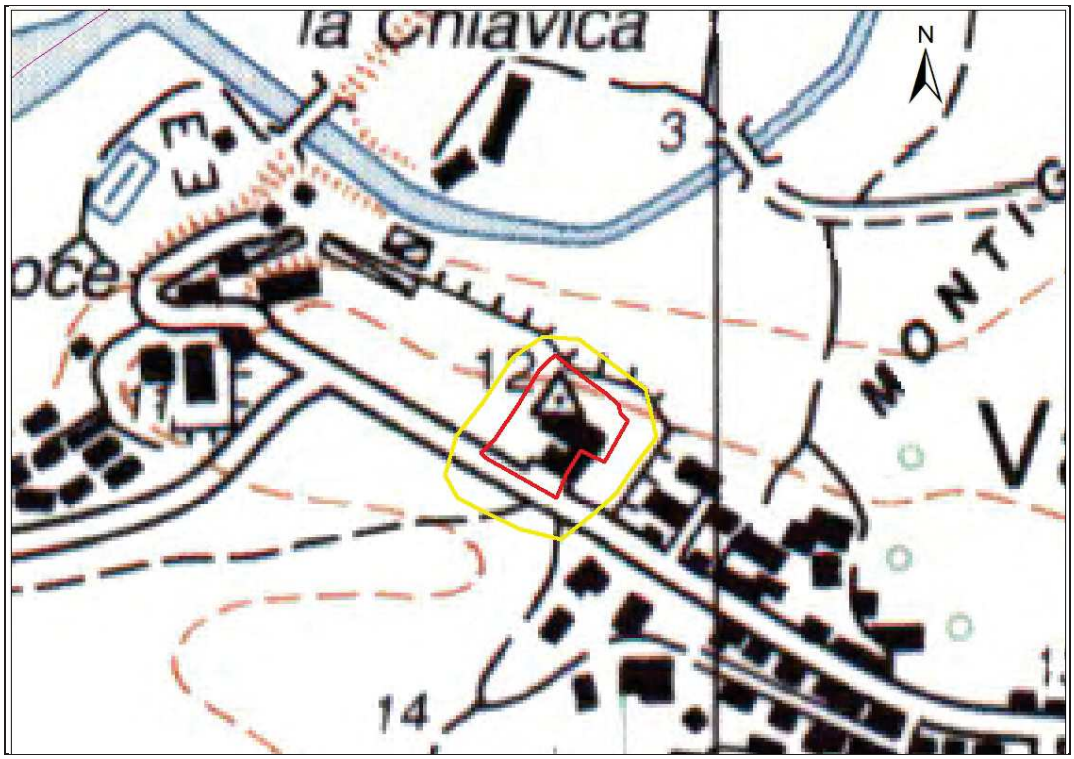

N°2. Area UT 021 su IGM 1: 25.000.

N°3. Area UT 021 su Ikonos 2005.

N°4. Area UT 021 su Ortofoto 1:10.000, A. 2006, n°442070.

N°5. Area UT 021 su Google Earth, A. 2020.

N°6. Veduta da sud-ovest dell'ingresso dell'edificio (foto effettuata nel 2012).

N°7. Veduta del lato settentrionale dell'edificio.

N°8. Veduta da ovest della struttura.

N°9. Veduta da sud-ovest dell'ingresso dell'edificio (foto effettuata nel 2021).

N°10. Veduta da sud dell'ingresso dell'edificio.

N°11. Veduta da sud-est della struttura.

N°12. Veduta d'insieme da sud dell'edificio e delle recenti strutture abitative sorte di recente nell'area prospiciente il lato meridionale.

SCHEDA DI UNITÀ TOPOGRAFICA N. 022

LOCALIZZAZIONE GEOGRAFICO-AMMINISTRATIVA

Stato	Italia
Regione	Sardegna
Provincia	SS
Comune	Valledoria
Località	**Valledoria/ Chiesa Cristo Re**

SCHEDE COLLEGATE

Schede collegate	

GEOREFERENZIAZIONE TRAMITE PUNTO

Tipo di localizzazione	Localizzazione fisica
COORDINATE DEL PUNTO	
Coordinata X	1485379,492
Coordinata Y	4531074,017
ALTIMETRIA DEL PUNTO	
Quota minima s.l.m.	10
Quota massima s.l.m.	10
Metodo di georeferenziazione	Perimetrazione approssimata
Tecnica di georeferenziazione	Rilievo tramite GPS
Proiezione e Sistema di riferimento	GB1
BASE DI RIFERIMENTO	
Descrizione sintetica	IGM 442 IVNO
Data	1990

DATI SULLA RICOGNIZIONE

Ente finanziatore	Amministrazione Comunale di Valledoria
Responsabile scientifico	Marras, Denise
Collaboratore	Soro, Laura
Motivo	Piano Urbanistico Comunale
Metodo	Sistematico
Data	2008/06
Uso del suolo	Edificato
Vegetazione	Assente
Condizioni di visibilità	Buona

DOCUMENTAZIONE DI RIFERIMENTO

DOCUMENTAZIONE CARTOGRAFICA

Genere	Documentazione allegata
Tipo	CTR 1:10.000, A. 2006, n°442060 IGM 1: 25.000 Ikonos 2005 Ortofoto 1:10.000, A. 2006, n°442070
Autore	Soro, Laura
Data	2009/11; 2010/12
N°/Tipologia	N°1. Area UT 022 su CTR 1:10000, n°442060. N°2. Area UT 022 su IGM1: 25.000.

	N°3. Area UT 022 su Ikonos 2005. N°4. Area UT 022 su Ortofoto 1:10.000, A. 2006, n°442060. N°5. Area UT 022 su Google Earth, A. 2020.

DOCUMENTAZIONE FOTOGRAFICA

Genere	Documentazione allegata
Tipo	Fotografia digitale
Autore	Soro, Laura; Marras, Denise
Data	2009/04; 2021/09
N°/Specifiche di ripresa	N°6. Veduta da sud della facciata della chiesa. N°7. Veduta da sud-est del campanile e del lato orientale. N°8. Veduta da nord-est del lato settentrionale e del lato orientale. N°9. Veduta da nord-ovest del lato orientale. N°10. Veduta da nord-ovest del lato orientale.

ANNOTAZIONI

Descrizione sito	Area periferica settentrionale dell'abitato di Valledoria. L'edificio è circondato da edifici adibiti ad abitazioni, tranne che nel lato settentrionale occupato da un campo incolto, e su tutti i lati da strade a circolazione urbana.
Descrizione UT e Interpretazione	Si tratta di una chiesa, dedicata al Cristo Re, realizzata negli anni Settanta del secolo scorso. L'edificio, con facciata porticata con tre ingressi, presenta pianta a tre navate, un alto tiburio centrale e un ampio presbiterio poligonale. Sull'angolo destro della facciata è impostato un basso campanile a pianta quadrata.
Dimensione UT	2121 m^2
Materiali	Assenti.
Cronologia	Età contemporanea.
Bibliografia	Sari 2007, pp. 169-170

COMPILAZIONE

COMPILAZIONE DELLA SCHEDA

Data	2008-2010
Nome	Marras, Denise

AGGIORNAMENTO E REVISIONE

Data	2022
Nome	Marras, Denise

ALLEGATI CARTOGRAFICI E FOTOGRAFICI - UT 022

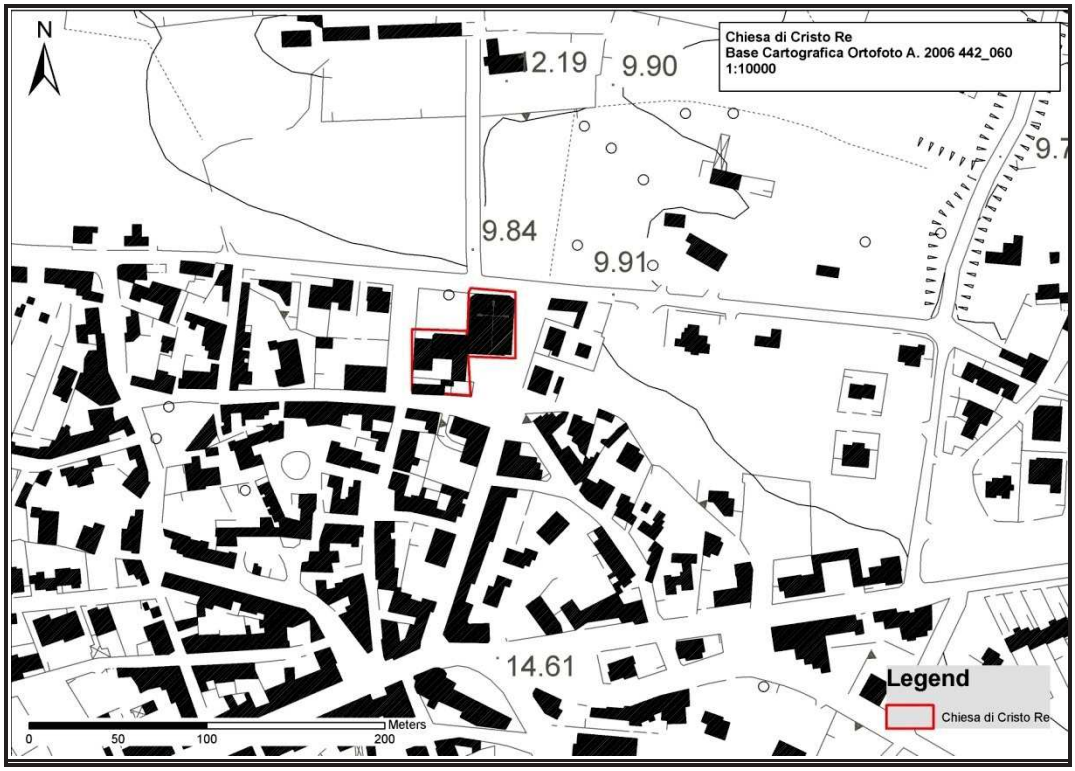

N°1. Area UT 022 su CTR 1:10000, n°442060.

N°2. Area UT 022 su IGM1: 25.000.

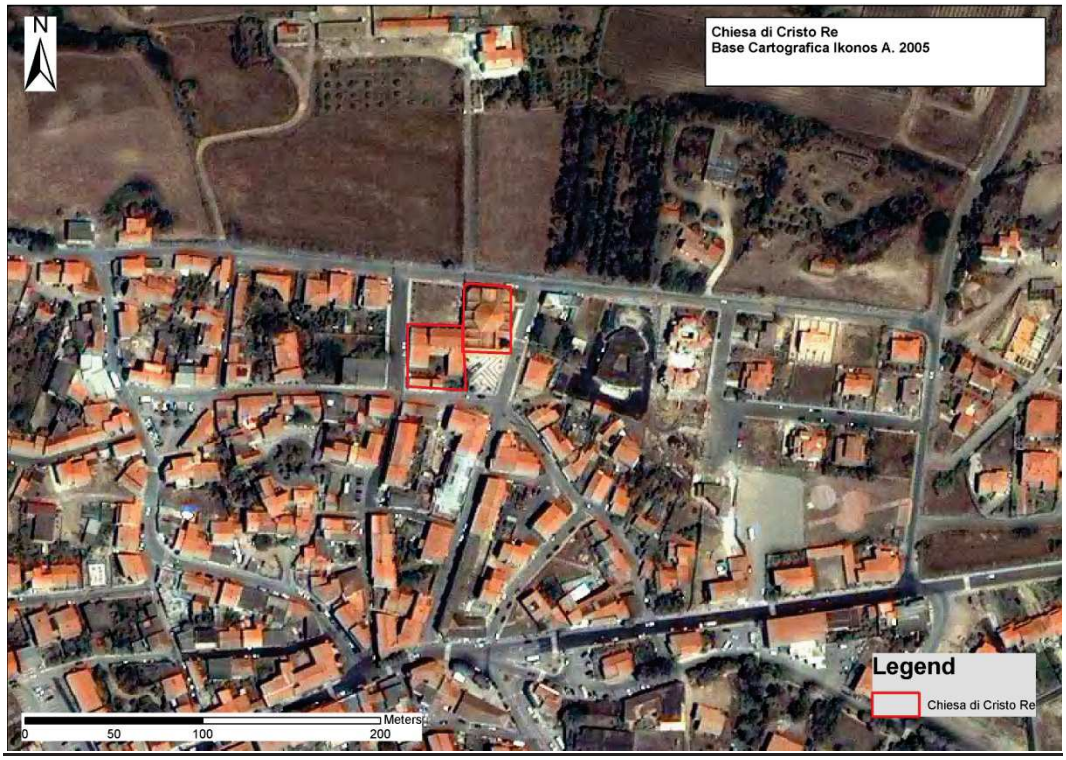

N°3. Area UT 022 su Ikonos 2005.

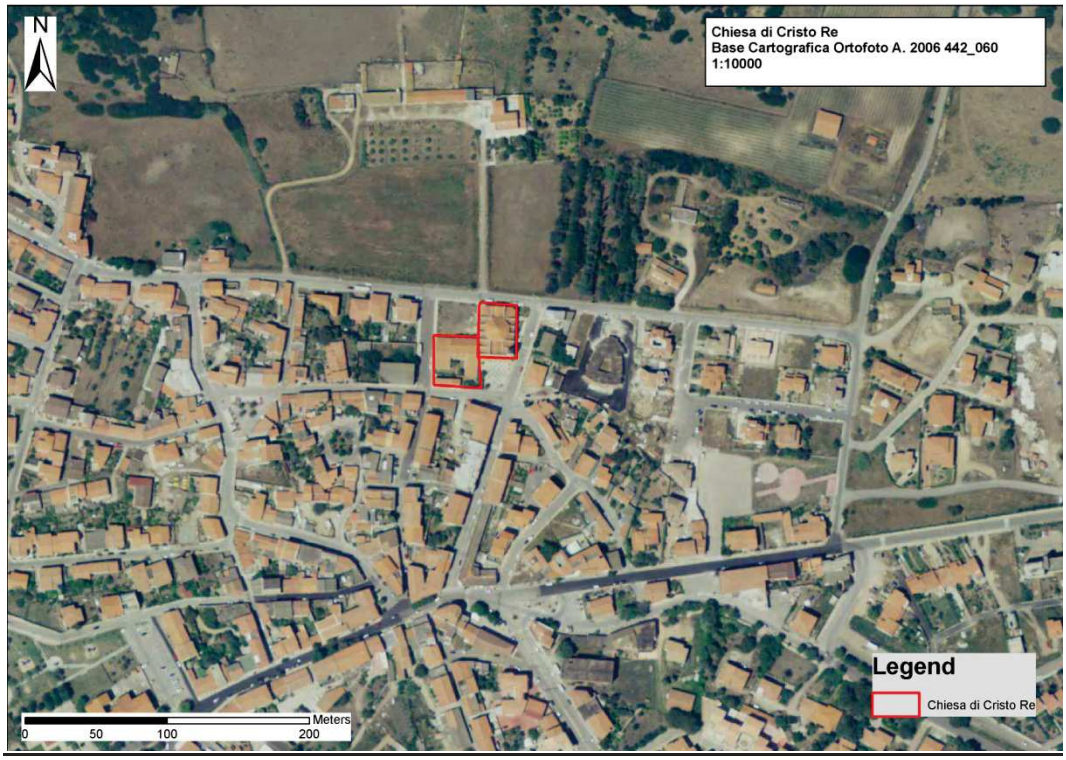

N°4. Area UT 022 su Ortofoto 1:10.000, A. 2006, n°442060.

N°5. Area UT 022 su Google Earth, A. 2020.

N°6. Veduta da sud della facciata della chiesa.

N°7. Veduta da sud-est del campanile e del lato orientale.

N°8. Veduta da nord-est del lato settentrionale e del lato orientale.

N°9. Veduta da nord-ovest del lato orientale.

N°10. Veduta da nord-ovest del lato orientale.

SCHEDA DI UNITÀ TOPOGRAFICA N. 023

LOCALIZZAZIONE GEOGRAFICO-AMMINISTRATIVA

Stato	Italia
Regione	Sardegna
Provincia	SS
Comune	Valledoria
Località	**S. Pietro a Mare/ Mudditza di Santu Petru/ Cimitero**

SCHEDE COLLEGATE

Schede collegate	

GEOREFERENZIAZIONE TRAMITE PUNTO

Tipo di localizzazione	Localizzazione fisica
COORDINATE DEL PUNTO	
Coordinata X	1484063,252
Coordinata Y	4530511,47
ALTIMETRIA DEL PUNTO	
Quota minima s.l.m.	20
Quota massima s.l.m.	20
Metodo di georeferenziazione	Perimetrazione approssimata
Tecnica di georeferenziazione	Rilievo tramite GPS
Proiezione e Sistema di riferimento	GB1
BASE DI RIFERIMENTO	
Descrizione sintetica	IGM 442 IVNO
Data	1990

DATI SULLA RICOGNIZIONE

Ente finanziatore	Amministrazione Comunale di Valledoria
Responsabile scientifico	Marras, Denise
Collaboratore	Soro, Laura
Motivo	Piano Urbanistico comunale
Metodo	Sistematico
Data	2008/06
Uso del suolo	Urbanizzato
Vegetazione	Assente
Condizioni di visibilità	Ottima

DOCUMENTAZIONE DI RIFERIMENTO

DOCUMENTAZIONE CARTOGRAFICA

Genere	Documentazione allegata
Tipo	CTR 1:10.000, A. 2006, n°442060 IGM 1: 25.000 Ikonos 2005 Ortofoto 1:10.000, A. 2006, n°442060
Autore	Soro, Laura
Data	2009/11; 2010/12
N°/Tipologia	N°1. Area UT 023 su CTR 1:10000, n°442060. N°2. Area UT 023 su IGM1: 25.000. N°3. Area UT 023 su Ikonos 2005.

	N°4. Area UT 023 su Ortofoto 1:10.000, A. 2006, n°442060. N°5. Area UT 023 su Google Earth, A. 2020.

DOCUMENTAZIONE FOTOGRAFICA

Genere	Documentazione allegata
Tipo	Fotografia digitale
Autore	Soro, Laura; Marras, Denise
Data	2008/11; 2021/09
N°/Specifiche di ripresa	N°6. Veduta dell'ingresso al cimitero. N°7. Veduta del lato orientale da est. N°8. Veduta del lato orientale da sud-est. N°9. Veduta del lato orientale da nord-est. N°10. Veduta del lato orientale e settentrionale da nord-est. N°11. Veduta del lato settentrionale da nord. N°12. Veduta del lato occidentale da nord-ovest. N°13. Veduta del lato meridionale da sud-ovest.

ANNOTAZIONI

Descrizione sito	Area urbanizzata ubicata a poche centinaia di metri del centro abitato, sulla via di accesso principale e in prossimità della rotatoria che conduce alla discesa a mare della spiaggia di S. Pietro.
Descrizione UT e Interpretazione	Si tratta del cimitero monumentale, ubicato alla periferia ovest dell'abitato. Presenta un primo impianto a pianta rettangolare e ingresso posizionato nel lato sud; in epoca successiva è stato ampliato nel lato orientale e nel lato nord-ovest, raddoppiando così il suo sviluppo planimetrico.
Dimensione UT	6345 m^2
Materiali	Assenti
Cronologia	Età contemporanea
Bibliografia	

COMPILAZIONE

COMPILAZIONE DELLA SCHEDA

Data	2008-2010
Nome	Marras, Denise

AGGIORNAMENTO E REVISIONE

Data	2022
Nome	Marras, Denise

ALLEGATI CARTOGRAFICI E FOTOGRAFICI - UT 023

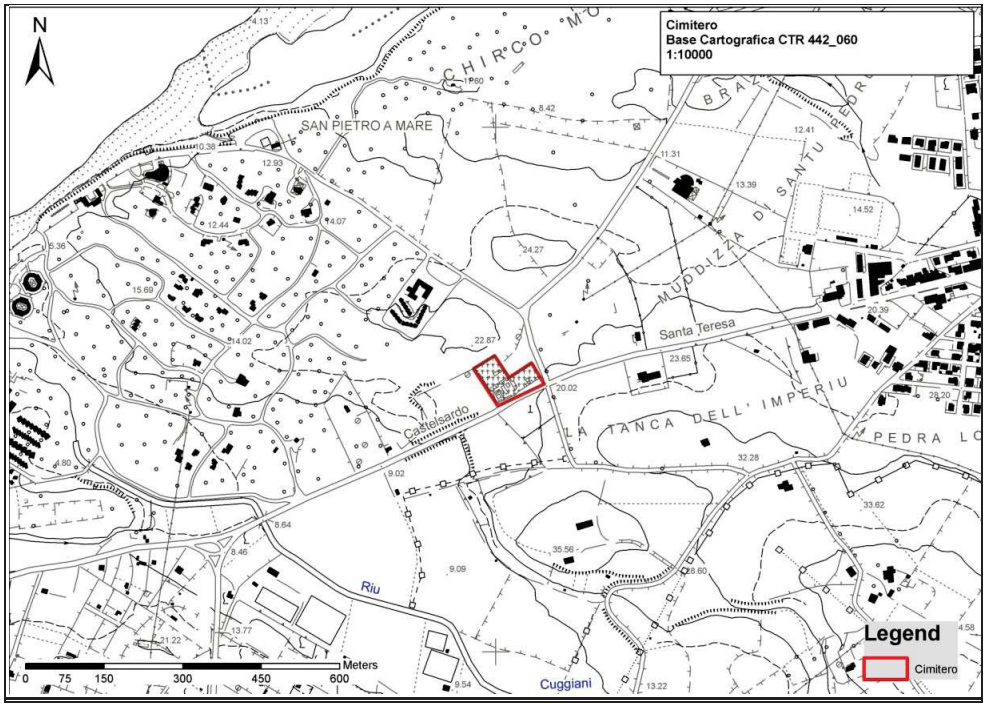

N°1. Area UT 023 su CTR 1:10000, n°442060.

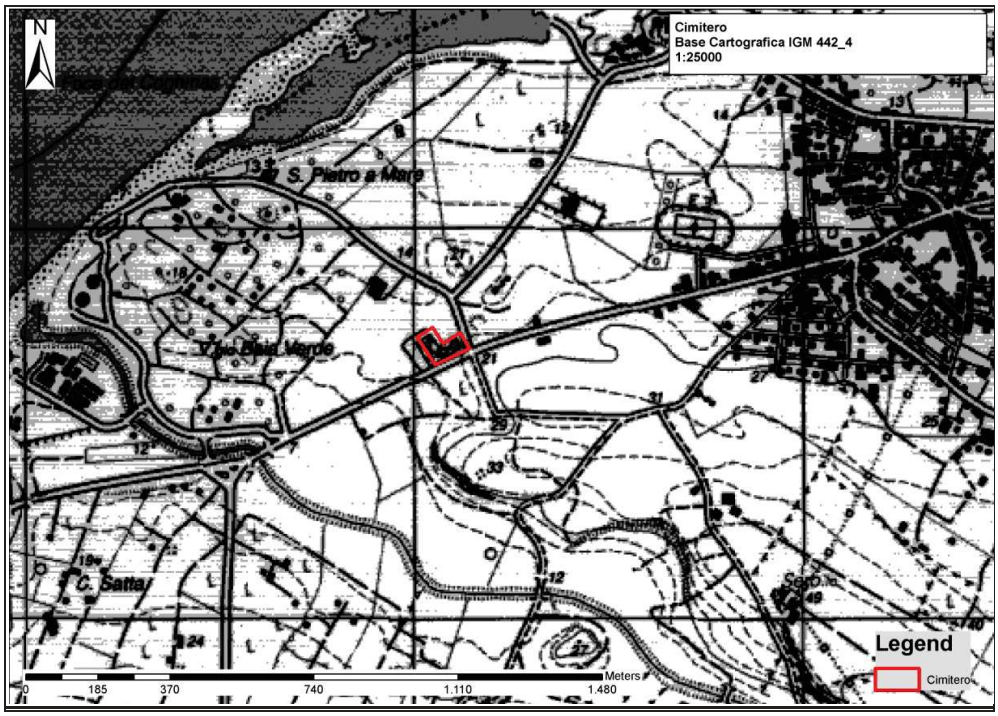

N°2. Area UT 023 su IGM1: 25.000.

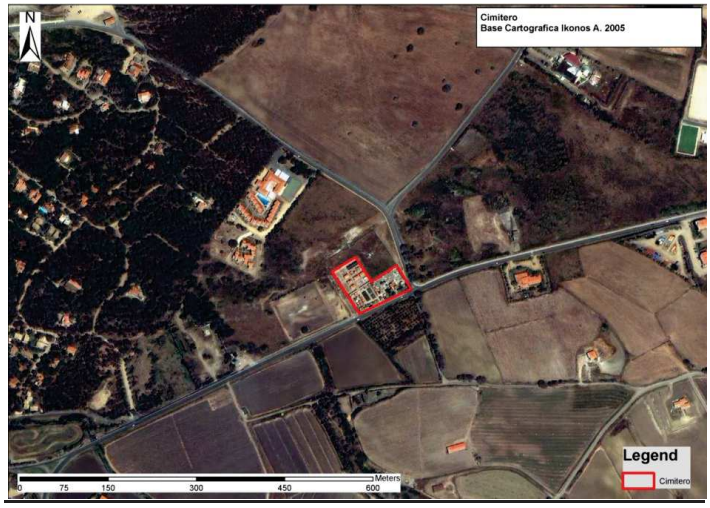

N°3. Area UT 023 su Ikonos 2005.

N°4. Area UT 023 su Ortofoto 1:10.000, A. 2006, n°442060.

N°5. Area UT 023 su Google Earth, A. 2020.

N°6. Veduta dell'ingresso al cimitero.

N°7. Veduta del lato orientale da est.

N°8. Veduta del lato orientale da sud-est.

N°9. Veduta del lato orientale da nord-est.

N°10. Veduta del lato orientale e settentrionale da nord-est.

N°11. Veduta del lato settentrionale da nord.

N°12. Veduta del lato occidentale da nord-ovest.

N°13. Veduta del lato meridionale da sud-ovest.

SCHEDA DI UNITÀ TOPOGRAFICA N. 024

LOCALIZZAZIONE GEOGRAFICO-AMMINISTRATIVA

Stato	Italia
Regione	Sardegna
Provincia	SS
Comune	Valledoria
Località	**La Ciaccia/ Chiesa S. Rita**

SCHEDE COLLEGATE

Schede collegate	

GEOREFERENZIAZIONE TRAMITE AREA

Tipo di localizzazione	Localizzazione fisica
PUNTI DEL POLIGONO	
Coordinata X	1481503,316
Coordinata Y	4529547,018
Coordinata X	1481493,078
Coordinata Y	4529539,107
Coordinata X	1481480,358
Coordinata Y	4529567,339
Coordinata X	14811488,89
Coordinata Y	4529571,373
ALTIMETRIA DELL'AREA	
Quota minima s.l.m.	21
Quota massima s.l.m.	21
Metodo di georeferenziazione	Perimetrazione approssimata
Tecnica di georeferenziazione	Rilievo tramite GPS
Proiezione e Sistema di riferimento	GB1
BASE DI RIFERIMENTO	
Descrizione sintetica	IGM 442 IVNO
Data	1990

DATI SULLA RICOGNIZIONE

Ente finanziatore	Amministrazione Comunale di Valledoria
Responsabile scientifico	Marras, Denise
Collaboratore	Soro, Laura
Motivo	Piano Urbanistico Comunale
Metodo	Sistematico
Data	2008/06
Uso del suolo	Edificato
Vegetazione	Assente
Condizioni di visibilità	Buona

DOCUMENTAZIONE DI RIFERIMENTO

DOCUMENTAZIONE CARTOGRAFICA

Genere	Documentazione allegata
Tipo	CTR 1:10.000, A. 2006, n°442060 IGM 1: 25.000 Ikonos 2005 Ortofoto 1:10.000, A. 2006, n°442060

Autore	Soro, Laura
Data	2009/11; 2010/12
N°/Tipologia	N°1. Area UT 024 su CTR 1:10000, n°442060. N°2. Area UT 024 su IGM1: 25.000. N°3. Area UT 024 su Ikonos 2005. N°4. Area UT 024 su Ortofoto 1:10.000, A. 2006, n°442060. N°5. Area UT 024 su Google Earth, A. 2020.

DOCUMENTAZIONE FOTOGRAFICA

Genere	Documentazione allegata
Tipo	Fotografia digitale
Autore	Soro, Laura; Marras, Denise
Data	2008/11; 2021/09
N°/Specifiche di ripresa	N°6. Veduta da sud della facciata della chiesa. N°7. Veduta da sud-ovest del lato occidentale. N°8. Veduta da est del lato orientale. N°9. Veduta da nord del lato settentrionale.

ANNOTAZIONI

Descrizione sito	Area centrale dell'abitato di La Ciaccia. La costruzione è circondato da edifici adibiti ad abitazioni e sui lati meridionale, occidentale e orientale da strade a circolazione urbana.
Descrizione UT e Interpretazione	La chiesa fu eretta negli anni Settanta del secolo scorso e presenta pianta longitudinale con tre navate, copertura in legname e presbiterio sopraelevato. La facciata a capanna è caratterizzata dalla presenza di tre portali architravati con timpano triangolare.
Dimensione UT	361 m^2
Materiali	Assenti.
Cronologia	Età contemporanea.
Bibliografia	Sari 2007, pp. 169-170

COMPILAZIONE

COMPILAZIONE DELLA SCHEDA

Data	2008-2010
Nome	Marras, Denise

AGGIORNAMENTO E REVISIONE

Data	2022
Nome	Marras, Denise

ALLEGATI CARTOGRAFICI E FOTOGRAFICI - UT 024

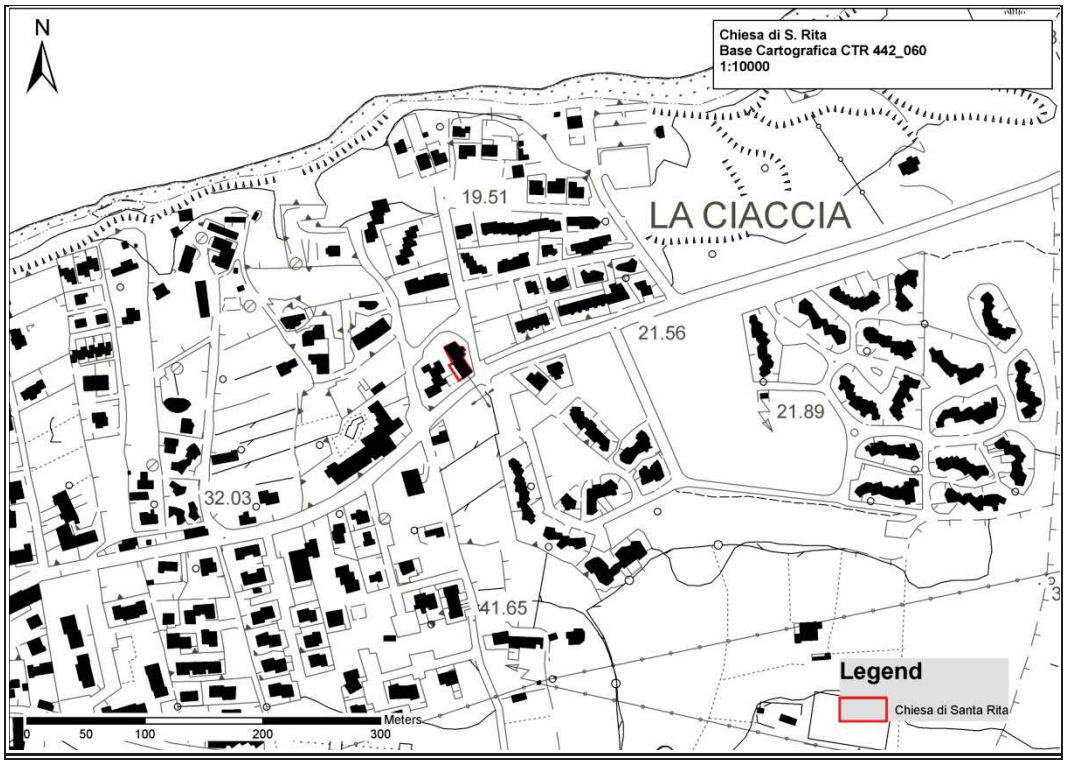

N°1. Area UT 024 su CTR 1:10000, n°442060.

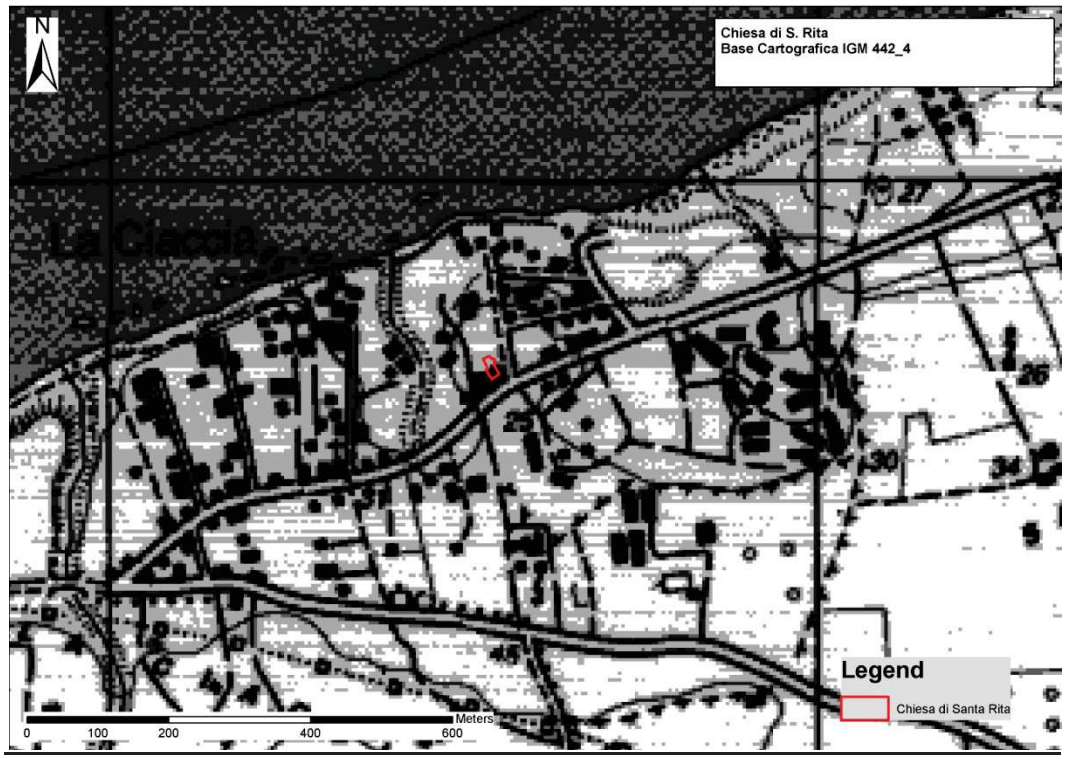

N°2. Area UT 024 su IGM1: 25.000.

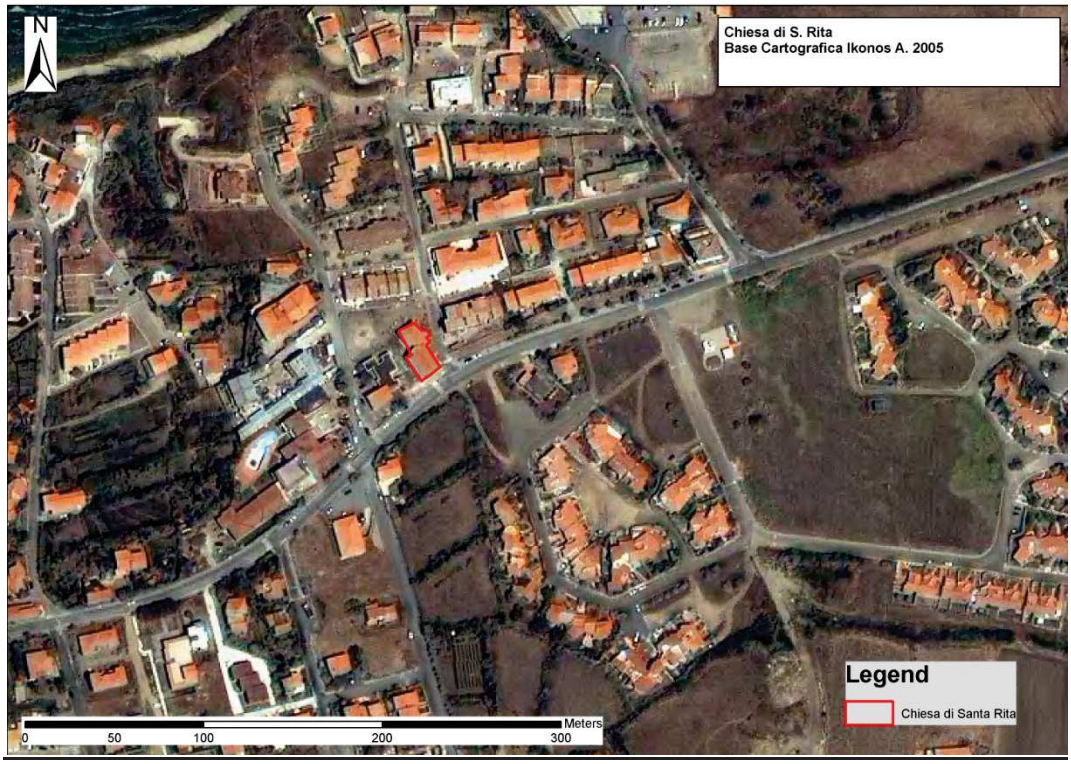

N°3. Area UT 024 su Ikonos 2005.

N°4. Area UT 024 su Ortofoto 1:10.000, A. 2006, n°442060.

N°5. Area UT 024 su Google Earth, A. 2020.

N°6. Veduta da sud della facciata della chiesa.

N°7. Veduta da sud-ovest del lato occidentale.

N°8. Veduta da est del lato orientale.

N°9. Veduta da nord del lato settentrionale.

SCHEDA DI UNITÀ TOPOGRAFICA N. 025

LOCALIZZAZIONE GEOGRAFICO-AMMINISTRATIVA

Stato	Italia
Regione	Sardegna
Provincia	SS
Comune	Valledoria
Località	**La Muddizza/ Chiesa N.S di Fatima**

SCHEDE COLLEGATE

Schede collegate	

GEOREFERENZIAZIONE TRAMITE AREA

Tipo di localizzazione	Localizzazione fisica
PUNTI DEL POLIGONO	
Coordinata X	1481972,303
Coordinata Y	4528659,542
Coordinata X	1482002,207
Coordinata Y	4528657,456
Coordinata X	1482004,119
Coordinata Y	4528608,427
Coordinata X	1481995,6
Coordinata Y	4528596,257
Coordinata X	1481957,351
Coordinata Y	4528606,341
ALTIMETRIA DELL'AREA	
Quota minima s.l.m.	78
Quota massima s.l.m.	78
Metodo di georeferenziazione	Perimetrazione approssimata
Tecnica di georeferenziazione	Rilievo tramite GPS
Proiezione e Sistema di riferimento	GB1
BASE DI RIFERIMENTO	
Descrizione sintetica	IGM 442 IVNO
Data	1990

DATI SULLA RICOGNIZIONE

Ente finanziatore	Amministrazione Comunale di Valledoria
Responsabile scientifico	Marras, Denise
Collaboratore	Soro, Laura
Motivo	Piano Urbanistico Comunale
Metodo	Sistematico
Data	2008/06
Uso del suolo	Edificato
Vegetazione	Assente
Condizioni di visibilità	Buona

DOCUMENTAZIONE DI RIFERIMENTO

DOCUMENTAZIONE CARTOGRAFICA

Genere	Documentazione allegata
Tipo	CTR 1:10.000, A. 2006, n°442060 IGM 1: 25.000 Ikonos 2005 Ortofoto 1:10.000, A. 2006, n°4420600
Autore	Soro, Laura; Marras, Denise
Data	2009/11; 2010/12; 2021/09
N°/Tipologia	N°1. Area UT 024 su CTR 1:10000, n°442060. N°2. Area UT 024 su IGM1: 25.000. N°3. Area UT 024 su Ikonos 2005. N°4. Area UT 024 su Ortofoto 1:10.000, A. 2006, n°442060. N°5. Area UT 025 su Google Earth, A. 2020.

DOCUMENTAZIONE FOTOGRAFICA

Genere	Documentazione allegata
Tipo	Fotografia digitale
Autore	Marras, Denise/ Soro, Laura
Data	2008/11
N°/Specifiche di ripresa	N°6. Veduta da sud-est della facciata della chiesa. N°7. Veduta da est del lato orientale. N°8. Veduta da nord del lato absidale. N°9. Veduta da nord-ovest del lato orientale.

ANNOTAZIONI

Descrizione sito	Area centrale dell'abitato di La Muddizza. La struttura è circondata da edifici adibiti ad abitazioni e su tutti i lati da strade a circolazione urbana.
Descrizione UT e Interpretazione	La chiesa parrocchiale di La Muddizza fu eretta negli anni Cinquanta del '900; realizzata con blocchi di trachite, presenta pianta ellittica con portico anulare esterno sulla parte anteriore ed è sormontata al centro da un alto tiburio con aperture circolari lungo tutto il perimetro.
Dimensione UT	385 m^2
Materiali	Assenti.
Cronologia	Età contemporanea.
Bibliografia	Sari 2007, pp. 169-170

COMPILAZIONE

COMPILAZIONE DELLA SCHEDA

Data	2008-2010
Nome	Marras, Denise

AGGIORNAMENTO E REVISIONE

Data	2022
Nome	Marras, Denise

ALLEGATI CARTOGRAFICI E FOTOGRAFICI - UT 025

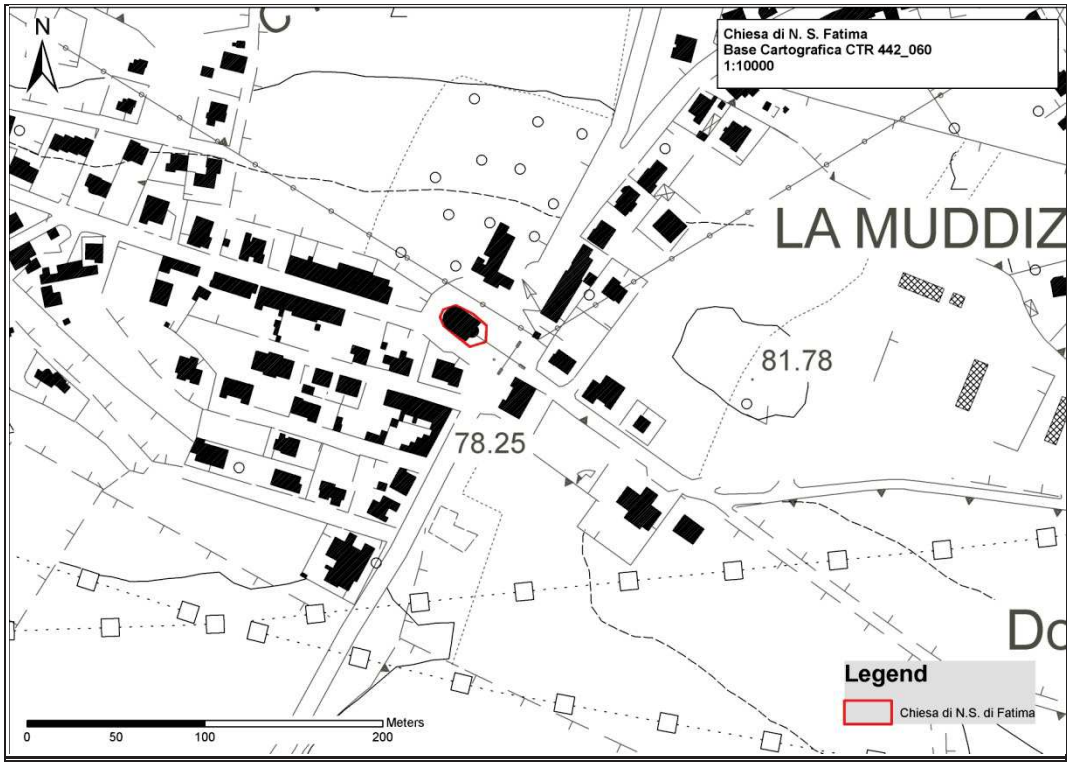

N°1. Area UT 025 su CTR 1:10000, n°442060.

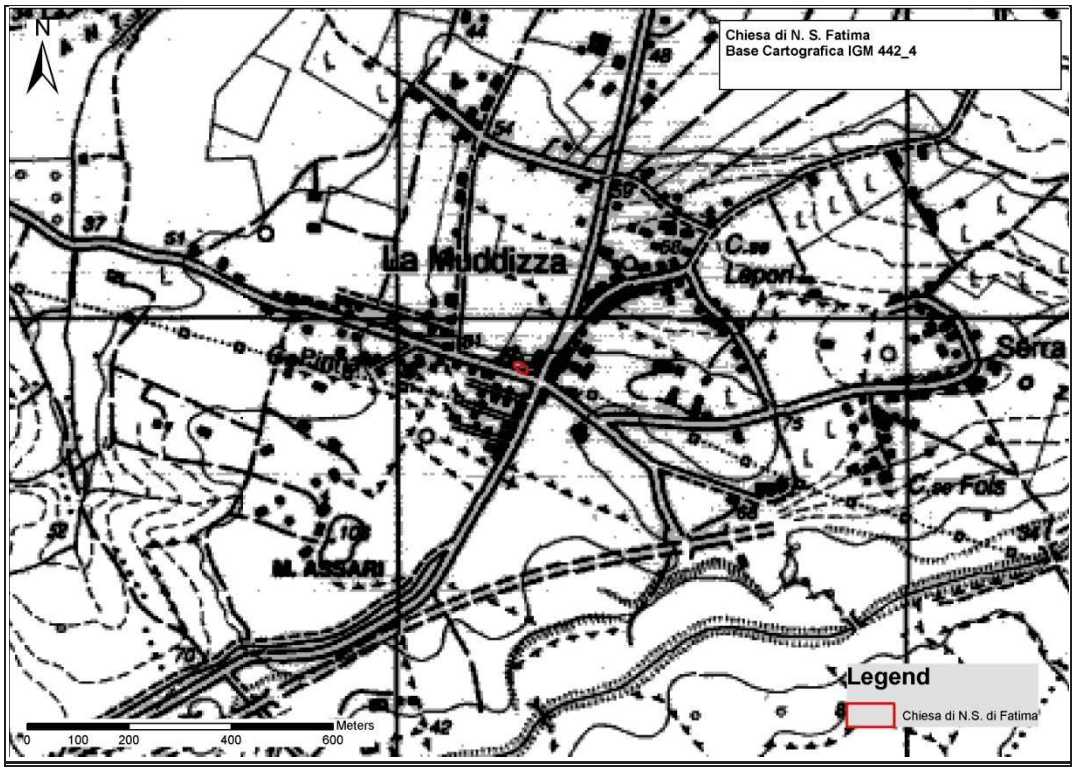

N°2. Area UT 025 su IGM1: 25.000.

N°3. Area UT 025 su Ikonos 2005.

N°4. Area UT 025 su Ortofoto 1:10.000, A. 2006, n°442060.

N°5. Area UT 025 su Google Earth, A. 2020.

N°6. Veduta da sud-est della facciata della chiesa.

N°7. Veduta da est del lato orientale.

N°8. Veduta da nord del lato absidale.

N°9. Veduta da nord-ovest del lato orientale.

SCHEDA DI UNITÀ TOPOGRAFICA N. 026

LOCALIZZAZIONE GEOGRAFICO-AMMINISTRATIVA

Stato	Italia
Regione	Sardegna
Provincia	SS
Comune	Valledoria
Località	**Stazzu Pirastrone**

SCHEDE COLLEGATE

Schede collegate	

GEOREFERENZIAZIONE TRAMITE AREA

Tipo di localizzazione	Localizzazione fisica
PUNTI DEL POLIGONO	
Coordinata X	1486186,48
Coordinata Y	4529323,075
Coordinata X	1486210,321
Coordinata Y	4529522,318
Coordinata X	1486211,078
Coordinata Y	4529308,884
Coordinata X	1486195,373
Coordinata Y	4529309,641
ALTIMETRIA DELL'AREA	
Quota minima s.l.m.	64
Quota massima s.l.m.	64
Metodo di georeferenziazione	Perimetrazione approssimata
Tecnica di georeferenziazione	Rilievo tramite GPS
Proiezione e Sistema di riferimento	GB1
BASE DI RIFERIMENTO	
Descrizione sintetica	IGM 442 IVNO
Data	1990

DATI SULLA RICOGNIZIONE

Ente finanziatore	Amministrazione Comunale di Valledoria
Responsabile scientifico	Marras, Denise
Collaboratore	Soro, Laura
Motivo	Piano Urbanistico Comunale
Metodo	Sistematico
Data	2008/06
Uso del suolo	Arato/ Edificato
Vegetazione	Carciofaia
Condizioni di visibilità	Buona

DOCUMENTAZIONE DI RIFERIMENTO

DOCUMENTAZIONE CARTOGRAFICA

Genere	Documentazione allegata
Tipo	CTR 1:10.000, A. 2006, n°442070

	IGM 1: 25.000 Ikonos 2005 Ortofoto 1:10.000, A. 2006, n°442070
Autore	Soro, Laura
Data	2009/11; 2010/12
N°/Tipologia	N°1. Area UT 026 su CTR 1:10000, n°442070. N°2. Area UT 026 su IGM1: 25.000. N°3. Area UT 026 su Ikonos 2005. N°4. Area UT 026 su Ortofoto 1:10.000, A. 2006, n°442070. N°5. Area UT 026 su Google Earth, A. 2020.

DOCUMENTAZIONE FOTOGRAFICA

Genere	Documentazione allegata
Tipo	Fotografia digitale
Autore	Soro, Laura
Data	2008/11
N°/Specifiche di ripresa	N°6. Veduta del viale d'accesso allo stazzo. N°7. Veduta da sud del lato meridionale dello stazzo. N°8. Veduta da est del lato meridionale dello stazzo.

ANNOTAZIONI

Descrizione sito	Area con campi ad intenso sfruttamento agricolo e con diversi edifici destinati ad abitazioni e ad attività produttive agricole.
Descrizione UT e Interpretazione	Si tratta di un tipico edificio rurale, lo stazzo, a pianta rettangolare, costituito dall'unione di più ambienti adiacenti. L'ingresso, ad arco di volta, si apre sul lato lungo dell'edificio. La costruzione presenta diversi interventi recenti, con la realizzazione di nuovi ambienti che hanno alterato lo sviluppo planimetrico originario.
Dimensione UT	275 m^2
Materiali	Assenti.
Cronologia	Età moderna/ Età contemporanea.
Bibliografia	Brandano P., 2001, pp. 287-312

COMPILAZIONE

COMPILAZIONE DELLA SCHEDA

Data	2008-2010
Nome	Marras, Denise

AGGIORNAMENTO E REVISIONE

Data	2022
Nome	Marras, Denise

ALLEGATI CARTOGRAFICI E FOTOGRAFICI - UT 026

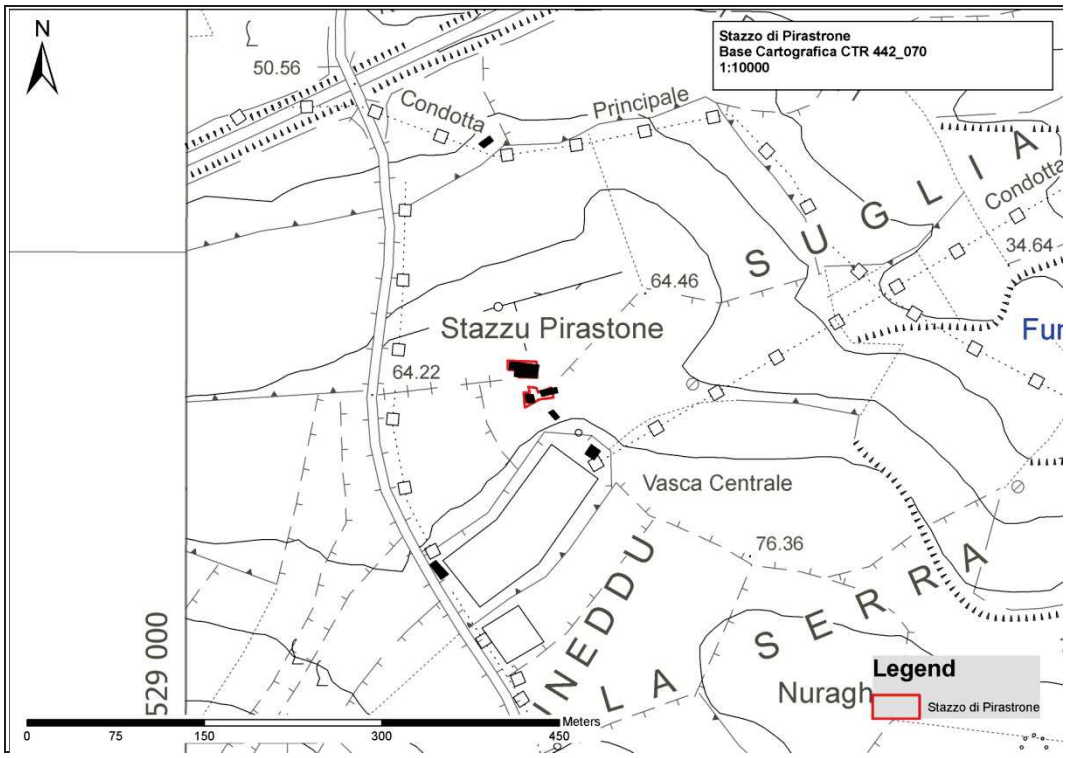

N°1. Area UT 026 su CTR 1:10000, n°442070.

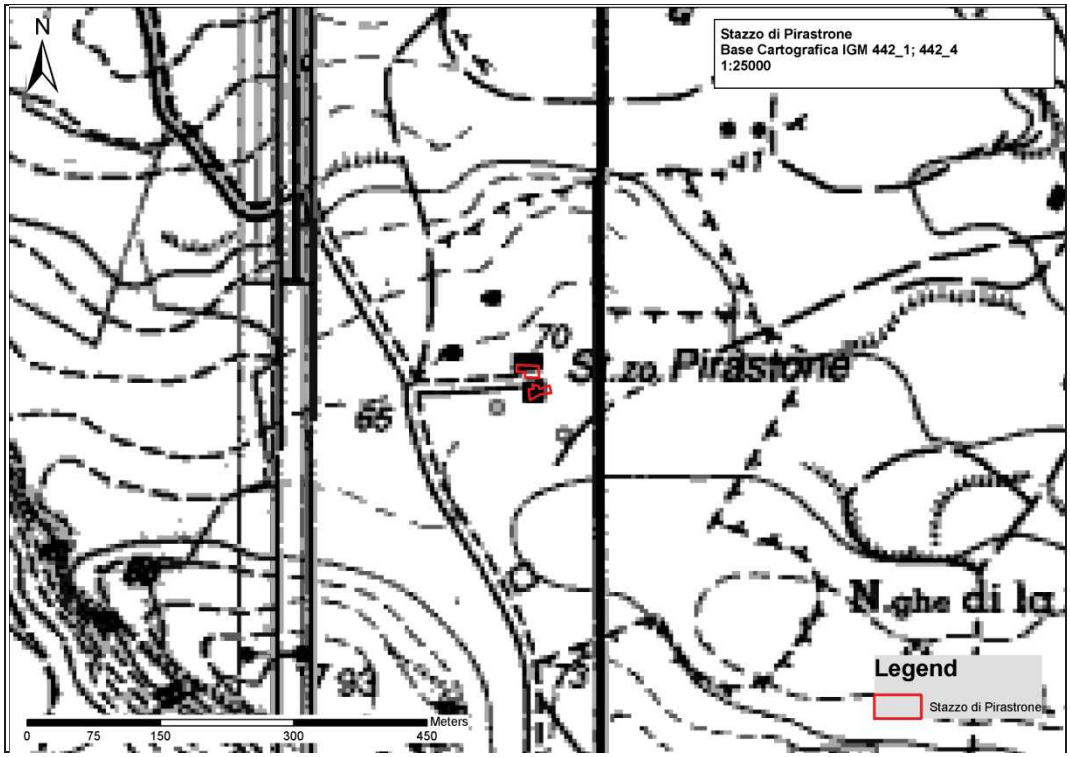

N°2. Area UT 026 su IGM 1: 25.000.

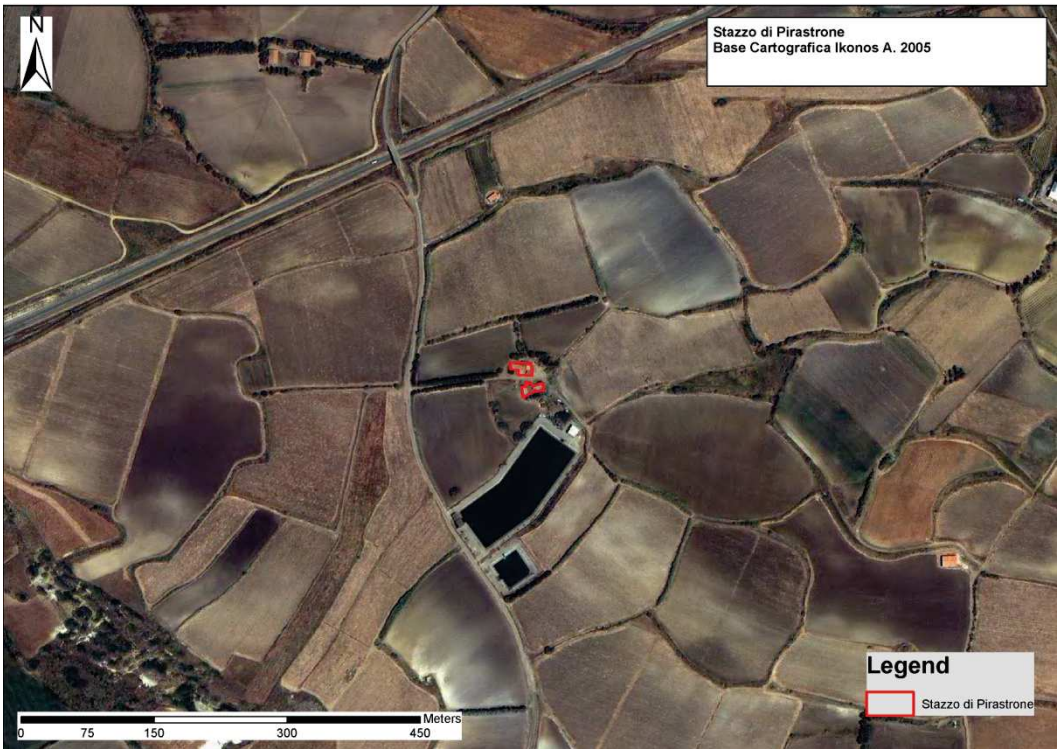

N°3. Area UT 026 su Ikonos 2005.

N°4. Area UT 026 su Ortofoto 1:10.000, A. 2006, n°442070.

N°5. Area UT 026 su Google Earth, A. 2020.

N°6. Veduta del viale d'accesso allo stazzo.

N°7. Veduta da sud del lato meridionale dello stazzo.

N°8. Veduta da est del lato meridionale dello stazzo.

SCHEDA DI UNITÀ TOPOGRAFICA N. 027

LOCALIZZAZIONE GEOGRAFICO-AMMINISTRATIVA

Stato	Italia
Regione	Sardegna
Provincia	SS
Comune	Valledoria
Località	**Domos Fois/ La Muddizza**

SCHEDE COLLEGATE

Schede collegate	

GEOREFERENZIAZIONE TRAMITE PUNTO

Tipo di localizzazione	Localizzazione fisica
COORDINATE DEI PUNTI	
Coordinata X	1483605,73
Coordinata Y	4528480,79
Coordinata X	1483668,857
Coordinata Y	4528490,848
Coordinata X	1483699,243
Coordinata Y	4528499,404
ALTIMETRIA DEI PUNTI	
Quota minima s.l.m.	68
Quota massima s.l.m.	77
Metodo di georeferenziazione	Perimetrazione approssimata
Tecnica di georeferenziazione	Rilievo tramite GPS
Proiezione e Sistema di riferimento	GB1
BASE DI RIFERIMENTO	
Descrizione sintetica	IGM 442 IVNO
Data	1990

DATI SULLA RICOGNIZIONE

Ente finanziatore	Amministrazione Comunale di Valledoria
Responsabile scientifico	Marras, Denise
Collaboratore	Soro, Laura
Motivo	Piano Urbanistico Comunale
Metodo	Sistematico
Data	2008/07
Uso del suolo	Arato/ Incolto/ Edificato
Vegetazione	Carciofaia/ Erboso
Condizioni di visibilità	Buona

DOCUMENTAZIONE DI RIFERIMENTO

DOCUMENTAZIONE CARTOGRAFICA

Genere	Documentazione allegata
Tipo	CTR 1:10.000, A. 2006, n°442060 IGM 1: 25.000

	Ikonos 2005 Ortofoto 1:10.000, A. 2006, n°442060
Autore	Soro, Laura
Data	2009/11; 2010/12
N°/Tipologia	N°1. Area UT 027 su CTR 1:10000, n°442060. N°2. Area UT 027 su IGM1: 25.000. N°3. Area UT 027 su Ikonos 2005. N°4. Area UT 027 su Ortofoto 1:10.000, A. 2006, n°442060. N°5. Area UT 027 su Google Earth, A. 2020. N°6. Toponimo presente in cartografia del 1897.

DOCUMENTAZIONE FOTOGRAFICA

Genere	Documentazione allegata
Tipo	Fotografia digitale
Autore	Marras Denise/ Soro, Laura
Data	2008/07
N°/Specifiche di ripresa	N°7 Veduta da ovest del primo blocco di edifici. N°8 Veduta da sud del primo blocco di edifici. N°9 Veduta da sud del secondo blocco di edifici. N°10 Veduta da sud della casa padronale ubicata nel secondo blocco di edifici. N°11. Veduta da nord-est del terzo blocco di edifici. N°12. Veduta da nord-est del terzo blocco di edifici. N°13. Veduta da nord-ovest del terzo blocco di edifici. N°14. Macchinario agricolo del secolo scorso.

ANNOTAZIONI

Descrizione sito	Area con campi ad intenso sfruttamento agricolo e con diversi edifici destinati ad abitazioni e ad attività produttive agricole.
Descrizione UT e Interpretazione	Si tratta di una serie di edifici tipici rurali realizzati nell'800, suddivisi in tre blocchi ubicati a poca distanza tra loro. Il gruppo centrale di edifici comprende, oltre ad ambienti di varia destinazione d'uso, anche la casa padronale, l'unico edificio a due piani, estremamente sobrio nella facciata, arricchita solamente da un cornicione aggettante e dal portone d'ingresso profilato da finti conci in rilievo. Gli altri due blocchi di costruzioni, a pianta lineare, sono costituiti da una serie di edifici adiacenti utilizzati sia come abitazioni che destinati alle attività produttive agricole. Le costruzioni, pur utilizzate a tutt'oggi, non presentano stravolgimenti rilevanti rispetto all'impianto originario.
Dimensione UT	1174 m^2
Materiali	Assenti.
Cronologia	Età moderna/ Età contemporanea.
Bibliografia	Brandano P., 2001, pp. 287-312

COMPILAZIONE

COMPILAZIONE DELLA SCHEDA

Data	2008-2010
Nome	Marras, Denise

AGGIORNAMENTO E REVISIONE

Data	2022
Nome	Marras, Denise

ALLEGATI CARTOGRAFICI E FOTOGRAFICI - UT 027

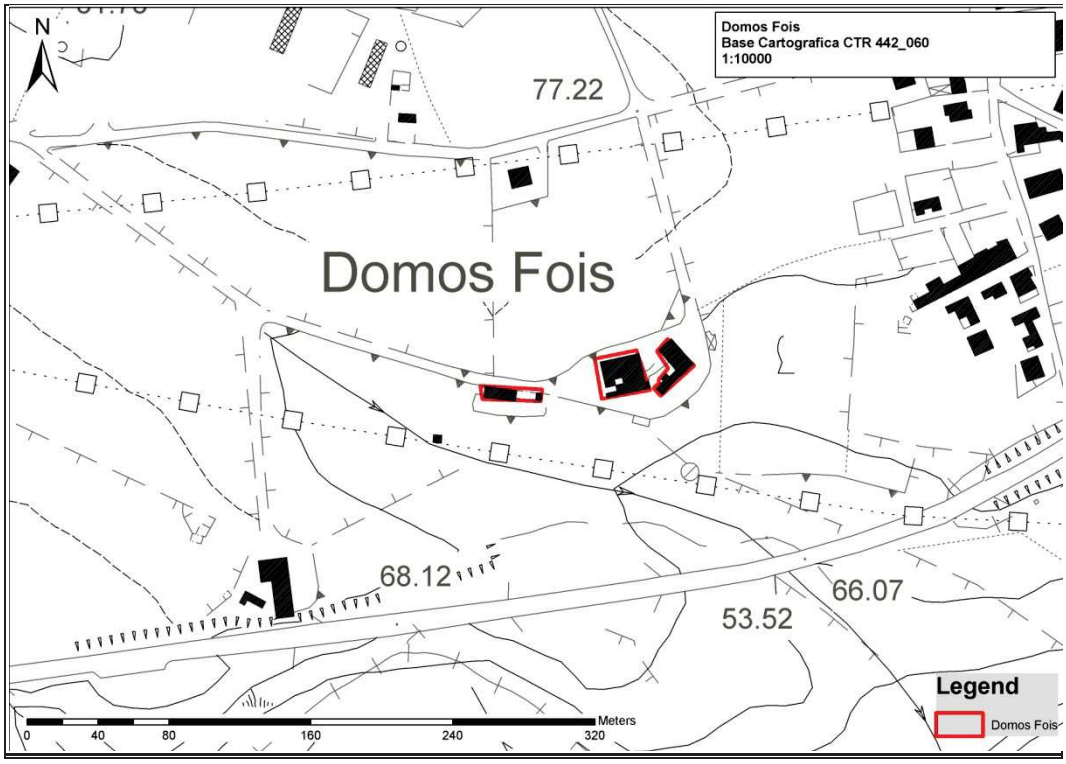

N°1. Area UT 027 su CTR 1:10000, n°442060.

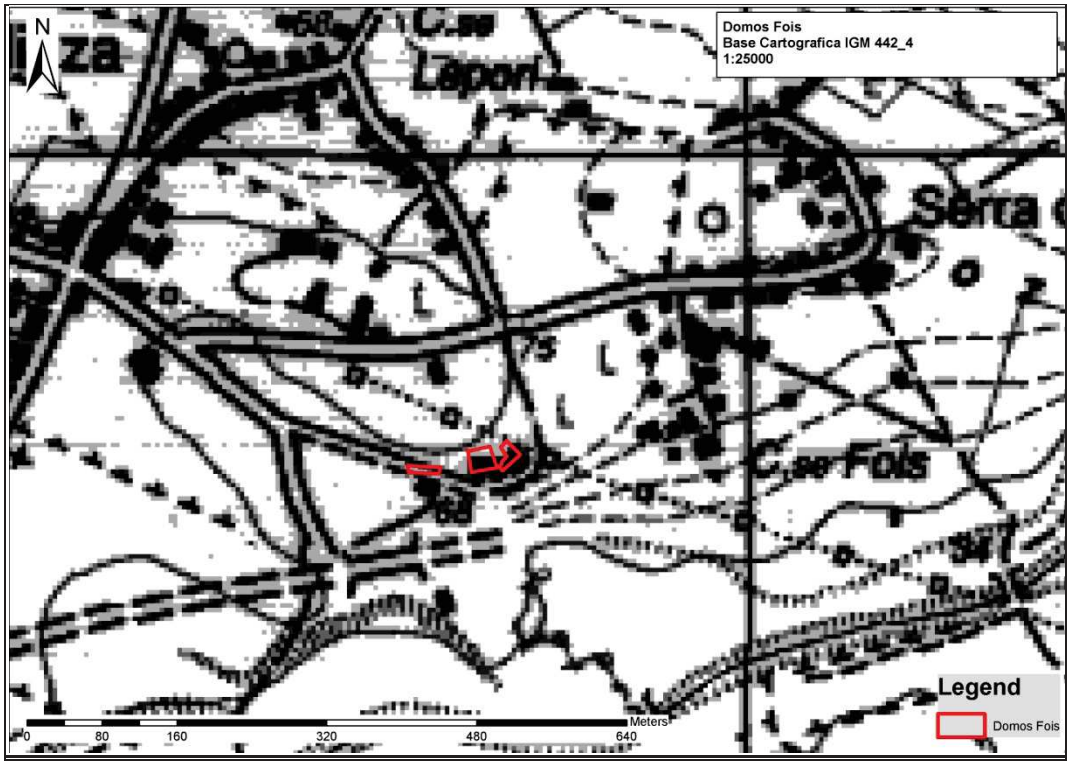

N°2. Area UT 027 su IGM 1: 25.000.



N°3. Area UT 027 su Ikonos 2005.



N°4. Area UT 027 su Ortofoto 1:10.000, A. 2006, n°442060.

N°5. Area UT 027 su Google Earth, A. 2020.

N°6. Toponimo presente in cartografia del 1897.

N°7. Veduta da ovest del primo blocco di edifici.

N°8. Veduta da sud del primo blocco di edifici.

N°9. Veduta da sud del secondo blocco di edifici.

N°10. Veduta da sud della casa padronale ubicata nel secondo blocco di edifici.

N°11. Veduta da nord-est del terzo blocco di edifici.

N°12. Veduta da nord-est del terzo blocco di edifici.

N°13. Veduta da nord-ovest del terzo blocco di edifici.

N°14. Macchinario agricolo del secolo scorso.

SCHEDA DI UNITÀ TOPOGRAFICA N. 028

LOCALIZZAZIONE GEOGRAFICO-AMMINISTRATIVA

Stato	Italia
Regione	Sardegna
Provincia	SS
Comune	Valledoria
Località	**La Chiavica**

SCHEDE COLLEGATE

Schede collegate	

GEOREFERENZIAZIONE TRAMITE PUNTO

Tipo di localizzazione	Localizzazione fisica
COORDINATE DEL PUNTO	
Coordinata X	1484717,60
Coordinata Y	4531498,63
ALTIMETRIA DEL PUNTO	
Quota minima s.l.m.	3
Quota massima s.l.m.	3
Metodo di georeferenziazione	Perimetrazione approssimata
Tecnica di georeferenziazione	Rilievo tramite GPS
Proiezione e Sistema di riferimento	GB1
BASE DI RIFERIMENTO	
Descrizione sintetica	IGM 442 IVNO
Data	1990

DATI SULLA RICOGNIZIONE

Ente finanziatore	Amministrazione Comunale di Valledoria
Responsabile scientifico	Marras, Denise
Collaboratore	Soro, Laura
Motivo	Piano Urbanistico Comunale
Metodo	Sistematico
Data	2011/07
Uso del suolo	Incolto/ Edificato
Vegetazione	Erboso/ Arborato
Condizioni di visibilità	Buona

DOCUMENTAZIONE DI RIFERIMENTO

DOCUMENTAZIONE CARTOGRAFICA

Genere	Documentazione allegata
Tipo	CTR 1:10.000, A. 2006, n°442060 IGM 1: 25.000 Ikonos 2005 Ortofoto 1:10.000, A. 2006, n°442060
Autore	Marras Denise/ Soro, Laura
Data	2009/11; 2010/12

N°/Tipologia	N°1. Area UT 028 su CTR 1:10000, n°442060. N°2. Area UT 028 su IGM1: 25.000. N°3. Area UT 028 su Ikonos 2005. N°4. Area UT 028 su Ortofoto 1:10.000, A. 2006, n°442060. N°5. Area UT 028 su Google Earth, A. 2020.

DOCUMENTAZIONE FOTOGRAFICA

Genere	Documentazione allegata
Tipo	Fotografia digitale
Autore	Marras Denise
Data	2011/07
N°/Specifiche di ripresa	N°6. Veduta da sud-est della facciata dell'edificio. N°7. Veduta da nord-est della facciata dell'edificio. N°8. Veduta da nord dell'edificio. N°9. Veduta da nord-ovest dell'edificio.

ANNOTAZIONI

Descrizione sito	Area ubicata in prossimità della foce del fiume Coghinas, all'interno del Camping La Foce.
Descrizione UT e Interpretazione	Si tratta di una chiavica, una delle strutture idrauliche realizzate durante il periodo fascista, per il controllo del flusso idraulico lungo le canalizzazioni presenti nella piana del fiume Coghinas, nell'ambito dei sistemi di bonifica e/o irrigazione. L'edificio, a pianta rettangolare e con orientamento NE-SO, presenta due ingressi lungo i lati minori; i lati maggiori sono movimentati sulla parte superiore da quattro finestre con archi a tutto sesto, alle quali corrispondono sulla parte inferiore quattro paratie inserite in aperture con archi impostati su pilastri. La struttura appare danneggiata in più punti.
Dimensione UT	164 m^2
Materiali	Assenti.
Cronologia	Età contemporanea.
Bibliografia	

COMPILAZIONE

COMPILAZIONE DELLA SCHEDA

Data	2011
Nome	Marras, Denise

AGGIORNAMENTO E REVISIONE

Data	2022
Nome	Marras, Denise

ALLEGATI CARTOGRAFICI E FOTOGRAFICI - UT 028

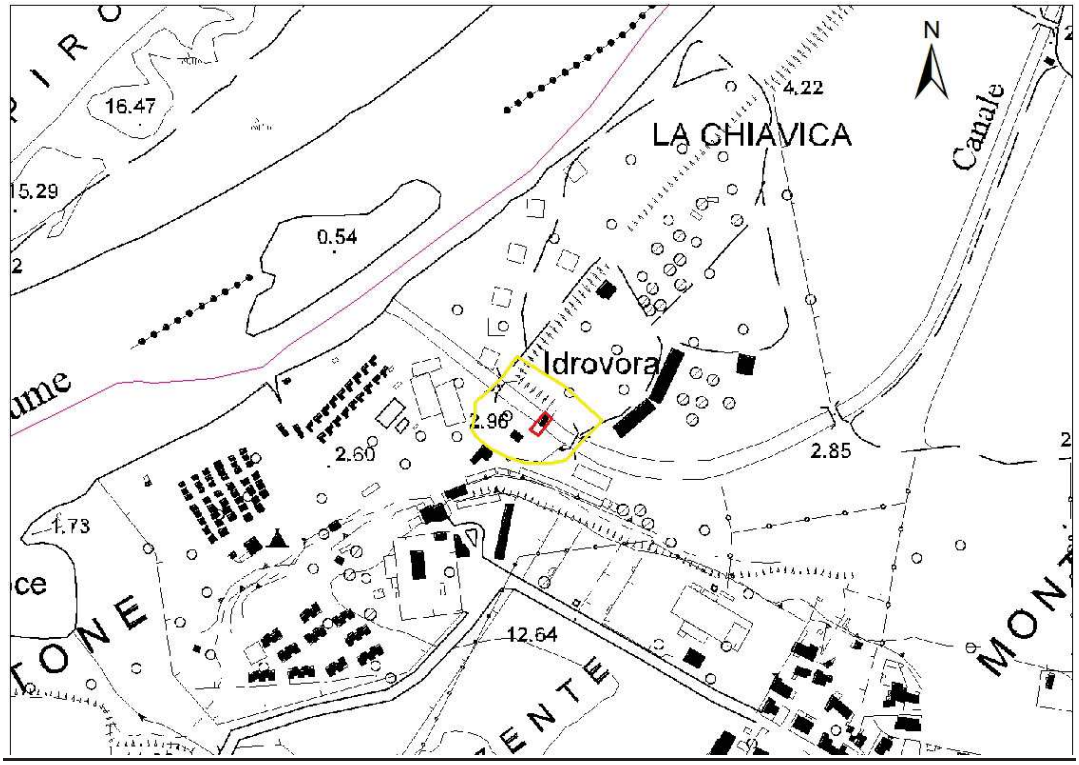

N°1. Area UT 028 su CTR 1:10000, n°442060

N°2. Area UT 028 su IGM 1: 25.000.

N°3. Area UT 028 su Ikonos 2005.

N°4. Area UT 028 su Ortofoto 1:10.000, A. 2006, n°442060.

N°5. Area UT 028 su Google Earth, A. 2020.

N°6. Veduta da sud-est della facciata dell'edificio.

N°7. Veduta da nord-est della facciata dell'edificio.

N°8. Veduta da nord dell'edificio.



N°9. Veduta da nord-ovest dell'edificio.

SCHEDA DI UNITÀ TOPOGRAFICA N. 001

LOCALIZZAZIONE GEOGRAFICO-AMMINISTRATIVA

Stato	Italia
Regione	Sardegna
Provincia	SS
Comune	Valledoria
Località	**Campu Mara/ Campamara**

SCHEDE COLLEGATE

Schede collegate	

GEOREFERENZIAZIONE TRAMITE AREA

Tipo di localizzazione	Localizzazione fisica
PUNTI DEL POLIGONO	
Coordinata X	1481974,829
Coordinata Y	4528674,354
Coordinata X	1482121,368
Coordinata Y	4528648,494
Coordinata X	1482104,703
Coordinata Y	4528547,354
Coordinata X	1481940,35
Coordinata Y	4528574,937
ALTIMETRIA DELL'AREA	
Quota minima s.l.m.	71
Quota massima s.l.m.	79
Metodo di georeferenziazione	Perimetrazione approssimata
Tecnica di georeferenziazione	Rilievo tramite GPS
Proiezione e Sistema di riferimento	GB1
BASE DI RIFERIMENTO	
Descrizione sintetica	IGM 442 IVNO
Data	1990

DATI SULLA RICOGNIZIONE

Ente finanziatore	Amministrazione Comunale di Valledoria
Responsabile scientifico	Marras, Denise
Collaboratore	Soro, Laura
Motivo	Piano Urbanistico Comunale
Metodo	Sistematico
Data	2008/06
Uso del suolo	Aratura
Vegetazione	Assente
Condizioni di visibilità	Buona

DOCUMENTAZIONE DI RIFERIMENTO

DOCUMENTAZIONE CARTOGRAFICA

Genere	Documentazione allegata
Tipo	CTR 1:10.000, A. 2006, n°442060 IGM1:25.000

	Ikonos 2005 Ortofoto 1:10.000, A. 2006, n°442060
Autore	Marras, Denise/ Soro, Laura
Data	2009/11; 2010/12
N°/Tipologia	N°1. Area UT 001 su CTR 1:10000, n°442060. N°2. Area UT 001 su IGM 1:25.000. N°3. Area UT 001 su Ikonos 2005. N°4. Area UT 001 su Ortofoto 1:10.000, A. 2006, n°442060. N°5. Area UT 001 su Google Earth, A. 2020. Area di dispersione materiale ceramico e litico in superficie. N°6. Anomalia nell'area UT 001 su Ortofoto 1:10.000, A. 2006, n°442060.

DOCUMENTAZIONE FOTOGRAFICA

Genere	Documentazione allegata
Tipo	Fotografia digitale
Autore	Marras, Denise/ Soro, Laura
Data	2008/06; 2008/07
N°/Specifiche di ripresa	N°7. Veduta dell'area da sud-est. N°8. Particolare dell'area da sud-ovest. N°9. Particolare dell'area da sud-ovest. N°10. Particolare con materiale litico in superficie.

ANNOTAZIONI

Descrizione sito	Campo ubicato sul versante est di un modesto rilievo collinare (alt. m 114), di forma rettangolare allungato, delimitato da recinzione recente e costeggiato sul lato nord e est da una stretta strada di penetrazione agraria. Presenta una forte pendenza ed è sottoposto a sistematiche arature.
Descrizione UT e Interpretazione	Si tratta di un'area di dispersione di materiale ceramico e litico, presente non in grande concentrazione, ma recuperabile su tutto il campo probabilmente a causa delle intense arature ed evidenti interventi antropici a cui viene sotto posta la zona. È ipotizzabile che tali rinvenimenti, concentrati maggiormente in corrispondenza di un'area ubicata a monte del campo sul lato ovest (vedi foto N°1), siano i resti archeologici di una frequentazione di difficile interpretazione, per quanto la tipologia di materiali rinvenuti, l'ubicazione, la forma dell'anomalia rilevabile dalle foto aeree porterebbe ad ipotizzare, ad una prima analisi, la presenza di uno stanziamento di carattere abitativo.
Dimensione UT	16573 m^2
Materiali	Strumenti litici e frammenti ceramici.
Cronologia	Fine Neolitico/primo Eneolitico
Bibliografia	MAXIA 2001, p. 382.

COMPILAZIONE

COMPILAZIONE DELLA SCHEDA

Data	2008-2010
Nome	Marras, Denise

AGGIORNAMENTO E REVISIONE

Data	2022
Nome	Marras, Denise

ALLEGATI CARTOGRAFICI E FOTOGRAFICI - UT 001

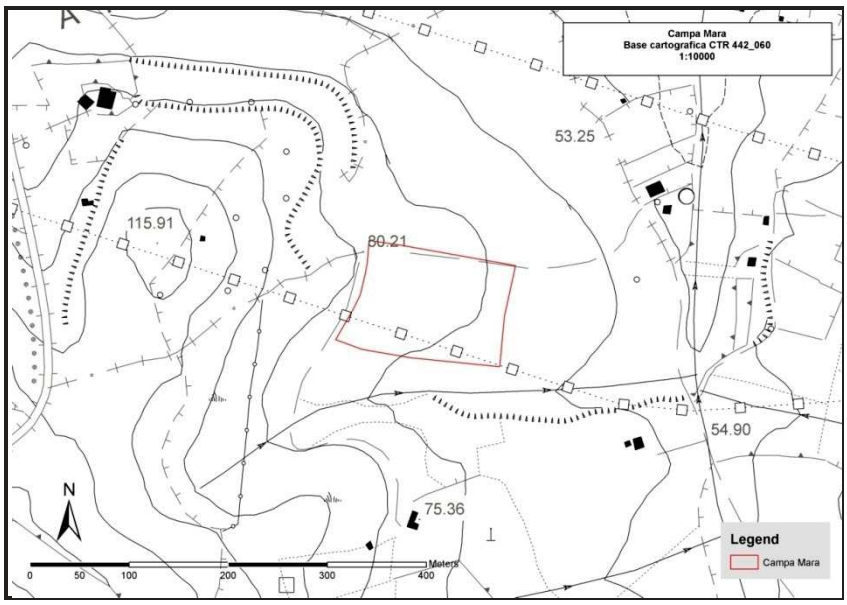

N° 1. Area UT 001 su CTR 1:10000, n°442060.

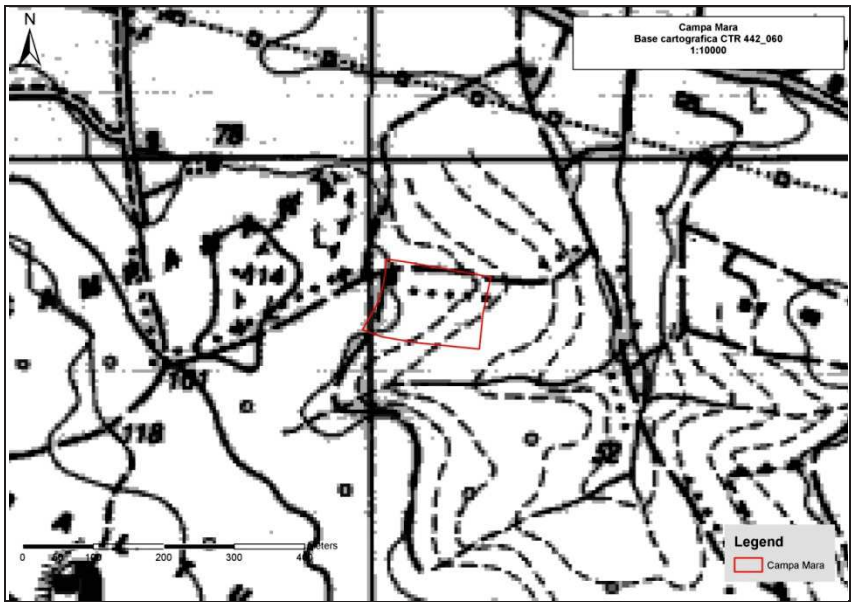

N°2. Area UT 001 su IGM 1:25.000.



N°3. Area UT 001 su Ikonos 2005.

N°4. Area UT 001 su Ortofoto 1:10.000, A. 2006, n°442060.

N°5. Area UT 001 su Google Earth, A. 2020. Area di dispersione materiale ceramico e litico in superficie.

N°6. Anomalia nell'area UT 001 su Ortofoto 1:10.000, A. 2006, n°442060.

N°7. Veduta dell'area da sud-est.

N°8. Particolare dell'area da sud-ovest.

N°9. Particolare dell'area da sud-ovest.

N°10. Particolare con materiale litico in superficie.

SCHEDA DI UNITÀ TOPOGRAFICA N. 002

LOCALIZZAZIONE GEOGRAFICO-AMMINISTRATIVA

Stato	Italia
Regione	Sardegna
Provincia	SS
Comune	Valledoria
Località	**Paltuso/ Li Concali**

SCHEDE COLLEGATE

Schede collegate	

GEOREFERENZIAZIONE TRAMITE AREA

Tipo di localizzazione	Localizzazione fisica
PUNTI DEL POLIGONO	
Coordinata X	1481615,51
Coordinata Y	4528209,465
Coordinata X	1481765,398
Coordinata Y	4528225,944
Coordinata X	1481843,873
Coordinata Y	4528068,209
Coordinata X	1481828,963
Coordinata Y	4528087,219
Coordinata X	1481743,712
Coordinata Y	4528033,68
Coordinata X	1481631,205
Coordinata Y	4528078,411

ALTIMETRIA DELL'AREA

Quota minima s.l.m.	110
Quota massima s.l.m.	138
Metodo di georeferenziazione	Perimetrazione approssimata
Tecnica di georeferenziazione	Rilievo tramite GPS
Proiezione e Sistema di riferimento	GB1
BASE DI RIFERIMENTO	
Descrizione sintetica	IGM 442 IVNO
Data	1990

DATI SULLA RICOGNIZIONE

Ente finanziatore	Amministrazione Comunale di Valledoria
Responsabile scientifico	Marras, Denise
Collaboratore	Soro, Laura
Motivo	Piano Urbanistico Comunale
Metodo	Sistematico
Data	2008/07
Uso del suolo	Incolto
Vegetazione	Erboso
Condizioni di visibilità	Buona

DOCUMENTAZIONE DI RIFERIMENTO

DOCUMENTAZIONE CARTOGRAFICA

Genere	Documentazione allegata
Tipo	CTR 1:10.000, A. 2006, n°442100 IGM 1: 25.000 Ikonos 2005 Ortofoto 1:10.000, A. 2006, n°442070 Foto aeree 1995
Autore	Marras, Denise/ Soro, Laura
Data	2009/11; 2010/12
N°/Tipologia	N°1. Area UT 002 su CTR 1:10000, n°442060. N°2. Area UT 002 su IGM 442_4, 1: 25.000. N°3. Area UT 002 su Ikonos 2005. N°4. Area UT 002 su Ortofoto 1:10.000, A. 2006, n°442060. N°5. Area UT 002 su Google Earth, A. 2020. N°6. Area UT 002 su foto aerea del 27-09-95, Str. 1, n. 4057.

DOCUMENTAZIONE FOTOGRAFICA

Genere	Documentazione allegata
Tipo	Fotografia digitale
Autore	Marras, Denise/ Soro, Laura
Data	2008/07
N°/Specifiche di ripresa	N°7. Veduta da sud del nuraghe e della'area di spargimento dei materiali. N°8. Veduta da sud-ovest del nuraghe. N°9. Veduta da sud della parte sommitale della copertura a tholos di una camera del nuraghe. N°10. Particolare del paramento murario della tholos. N°11. Veduta da ovest della parte sommitale della copertura a tholos di una camera del nuraghe. N°12. Veduta da sud della parte sommitale della copertura a tholos della camera verso nord-est del nuraghe. N°13. Particolare del paramento murario della tholos della camera verso nord-est. N°14. Frammenti ceramici rinvenuti in superficie. N°15. Reperto malacologico rinvenuto in superficie.

ANNOTAZIONI

Descrizione sito	Area ubicata sulle pendici sud-est di un rilievo collinare fortemente antropizzato; sulla sommità (alt. s.l.m. 154 m) sono presenti diverse strutture e capannoni di recenti realizzazione pertinenti ad un'azienda di allevamento. Su tutta l'area sono evidenti sbancamenti e massicci interventi di bonifica e miglioramento agrario.
Descrizione UT e Interpretazione	Si tratta di un nuraghe con addizioni laterali, ubicato sul lato meridionale di una collina. Il monumento si presenta fortemente interrato e con importanti crolli soprattutto sul fronte sud della struttura. La planimetria, di difficile definizione a causa delle rovine, sembra essere costituita da una torre centrale - con tholos in parte crollata e di cui residuano circa una decina di filari -, da una torre laterale verso NE, di cui è visibile la tholos quasi intatta (mancano infatti gli ultimi blocchi della volta) e da una probabile seconda torre laterale verso SO, appena intuibile sul piano di calpestio a causa dell'abbondante presenza di terra e pietrame. I materiali rinvenuti in superficie portano ad ipotizzare che gli strati archeologici siano stati intaccati dalle frequenti arature e ripuliture che periodicamente interessano la zona intorno al monumento. Di difficile definizione appare, invece, la serie di blocchi in allineamento, individuabili a circa 130 m verso nord-ovest dal nuraghe.
Dimensione UT	33785 m^2
Materiali	Strumenti litici, frammenti ceramici, malacofauna.
Cronologia	Età nuragica
Bibliografia	E.E.M. 1922, p. 86; MELIS 2007a, p. 37; MELIS 2007b pp. 24-25.

COMPILAZIONE

COMPILAZIONE DELLA SCHEDA

Data	2008-2010
Nome	Marras, Denise

AGGIORNAMENTO E REVISIONE

Data	2022
Nome	Marras, Denise

ALLEGATI CARTOGRAFICI E FOTOGRAFICI - UT 002

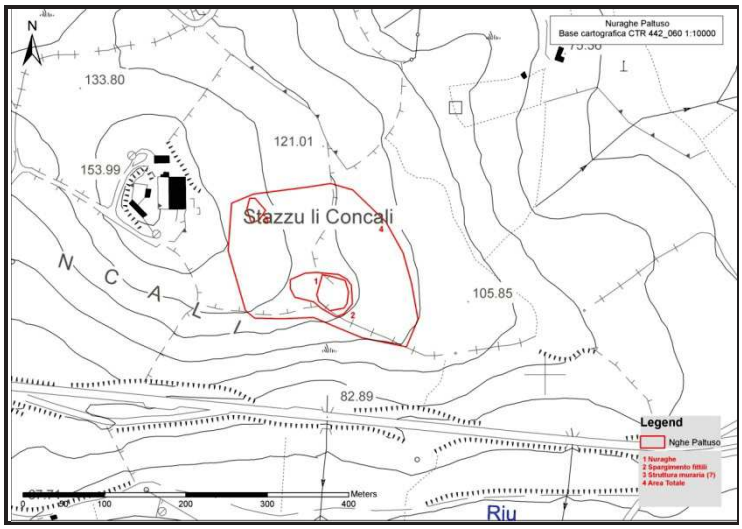

N°1. Area UT 002 su CTR 1:10000, n°442060.

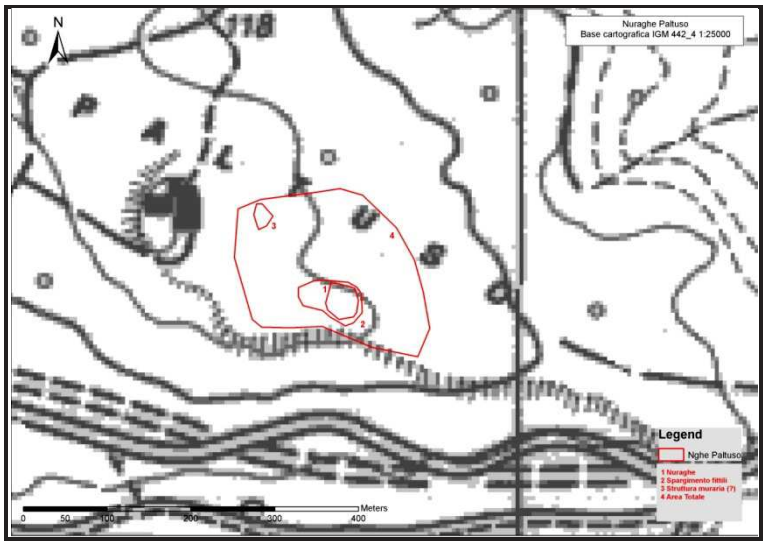

N°2. Area UT 002 su IGM 442_4, 1: 25.000.

N°3. Area UT 002 su Ikonos 2005.

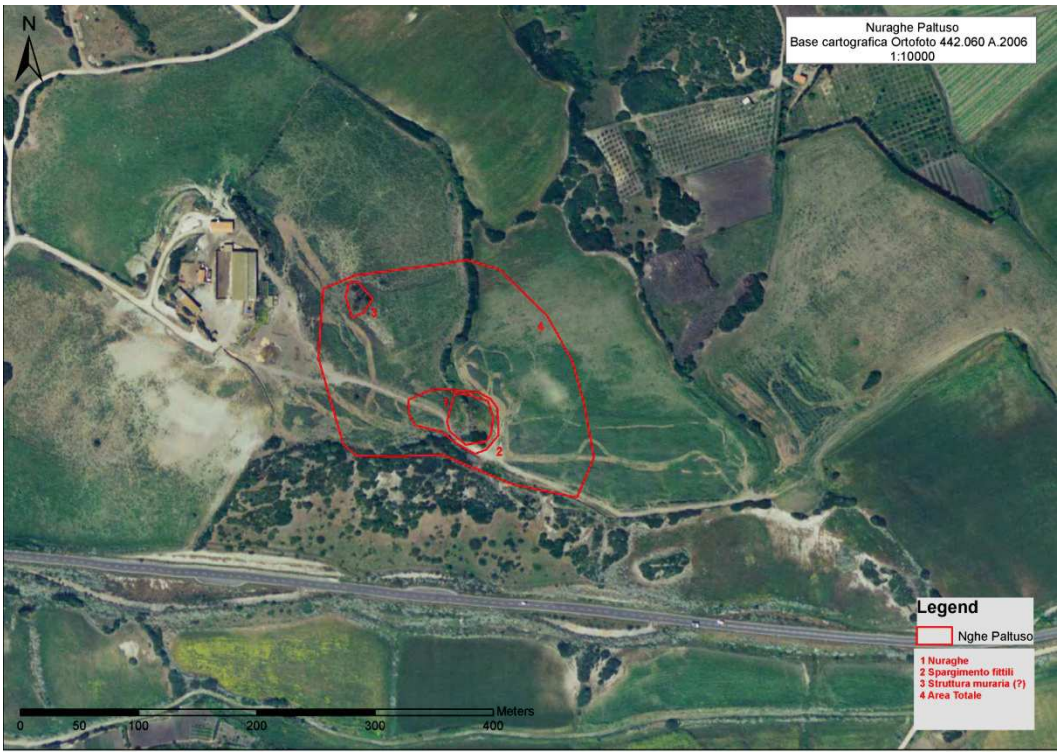

N°4. Area UT 002 su Ortofoto 1:10.000, A. 2006, n°442060.

N°5. Area UT 002 su Google Earth, A. 2020: 1. Nuraghe; 2. Spargimento fittili; 3. Struttura muraria (?).

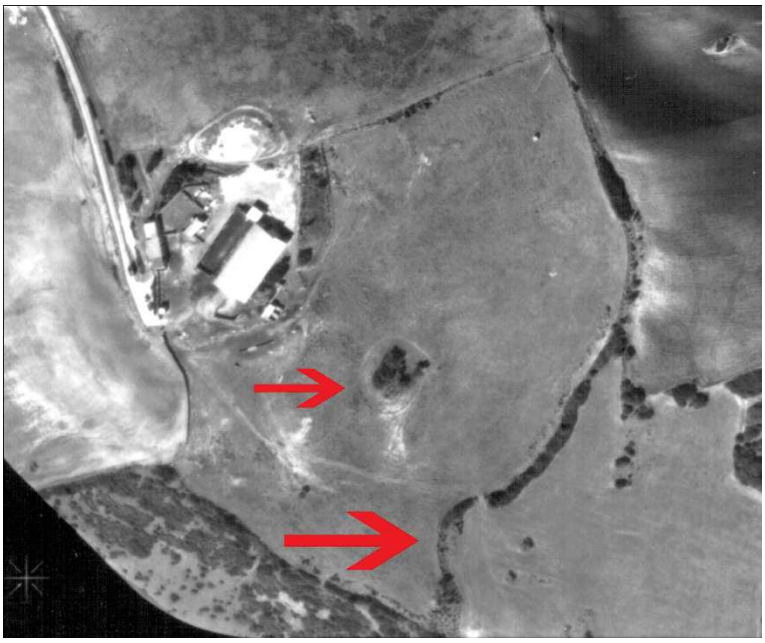

N°6. Area UT 002 su foto aerea del 27-09-95, Str. 1, n. 4057.

N°7. Veduta da sud del nuraghe e della'area di spargimento dei materiali.

N°8. Veduta da sud-ovest del nuraghe.

N°9. Veduta da sud della parte sommitale della copertura a tholos di una camera del nuraghe.

N°10. Particolare del paramento murario della tholos.

N°11. Veduta da ovest della parte sommitale della copertura a tholos di una camera del nuraghe.

N°12. Veduta da sud della parte sommitale della copertura a tholos della camera verso est del nuraghe.

N°13. Particolare del paramento murario della tholos della camera verso nord-est.

N°14. Frammenti ceramici rinvenuti in superficie.

N°15. Reperto malacologico rinvenuto in superficie.

SCHEDA DI UNITA TOPOGRAFICA N. 003

LOCALIZZAZIONE GEOGRAFICO-AMMINISTRATIVA

Stato	Italia
Regione	Sardegna
Provincia	SS
Comune	Valledoria
Località	**Figu**

SCHEDE COLLEGATE

Schede collegate	

GEOREFERENZIAZIONE TRAMITE AREA

Tipo di localizzazione	Localizzazione fisica
PUNTI DEL POLIGONO	
Coordinata X	1481768,044
Coordinata Y	4527184,595
Coordinata X	1481775,901
Coordinata Y	4527189,899
Coordinata X	1481786,311
Coordinata Y	4527183,809
Coordinata X	1481773,543
Coordinata Y	4527179,488

ALTIMETRIA DELL'AREA

Quota minima s.l.m.	143
Quota massima s.l.m.	144
Metodo di georeferenziazione	Perimetrazione approssimata
Tecnica di georeferenziazione	Rilievo tramite GPS
Proiezione e Sistema di riferimento	GB1
BASE DI RIFERIMENTO	
Descrizione sintetica	IGM 442 IIISO
Data	1990

DATI SULLA RICOGNIZIONE

Ente finanziatore	Amministrazione Comunale di Valledoria
Responsabile scientifico	Marras, Denise
Collaboratore	Soro, Laura
Motivo	Piano Urbanistico Comunale
Metodo	Sistematico
Data	2008/07
Uso del suolo	Incolto
Vegetazione	Erboso/ Macchia mediterranea
Condizioni di visibilità	Buona

DOCUMENTAZIONE DI RIFERIMENTO

DOCUMENTAZIONE CARTOGRAFICA

Genere	Documentazione allegata
Tipo	CTR 1:10.000, A. 2006, n°442100 IGM 1: 25.000 Ikonos 2005 Ortofoto 1:10.000, A. 2006, n°442070 Foto aeree 1995
Autore	Marras, Denise/ Soro, Laura
Data	2009/11; 2010/12
N°/Tipologia	N°1. Area UT 003 su CTR 1:10000, n°442060. N°2. Area UT 003 su IGM1: 25.000. N°3. Area UT 003 su Ikonos 2005. N°4. Area UT 003 su Ortofoto 1:10.000, A. 2006, n°442060. N°5. Area UT 003 su Google Earth, A. 2020. N°6. Area UT 003 su foto aerea del 27-09-95, Str. 2, n. 4081.

DOCUMENTAZIONE FOTOGRAFICA

Genere	Documentazione allegata
Tipo	Fotografia digitale
Autore	Marras, Denise/ Soro, Laura
Data	2008/07
N°/Specifiche di ripresa	N°7. Veduta dei resti dello spietratura da ovest. N°8. Veduta parziale degli allineamenti murari da nord.

ANNOTAZIONI

Descrizione sito	L'area è ubicata lungo il declivio di un rilievo collinare interessato in passato da intensi interventi di bonifica agraria, come dimostrato dal pietrame accumulato in prossimità degli affioramenti rocciosi. Tutta la zona è utilizzata come pascolo e sulla sommità della collina sorgono gli immobili di una azienda di allevamento.
Descrizione UT e Interpretazione	Si tratta di un'area interessata dalla presenza di strutture murarie pertinenti ad un insediamento di incerta definizione tipologica e cronologica. In letteratura archeologica è attestata l'esistenza di un villaggio in questa località, denominato Ficus; tuttavia non tutti gli studiosi sono concordi sulla sua esatta ubicazione.
Dimensione UT	110 m^2
Materiali	Frammenti ceramici.
Cronologia	Non determinabile.
Bibliografia	MAXIA 2001, pp. 219-222.

COMPILAZIONE

COMPILAZIONE DELLA SCHEDA

Data	2008-2010
Nome	Marras, Denise

AGGIORNAMENTO E REVISIONE

Data	2022
Nome	Marras, Denise

ALLEGATI CARTOGRAFICI E FOTOGRAFICI - UT 003

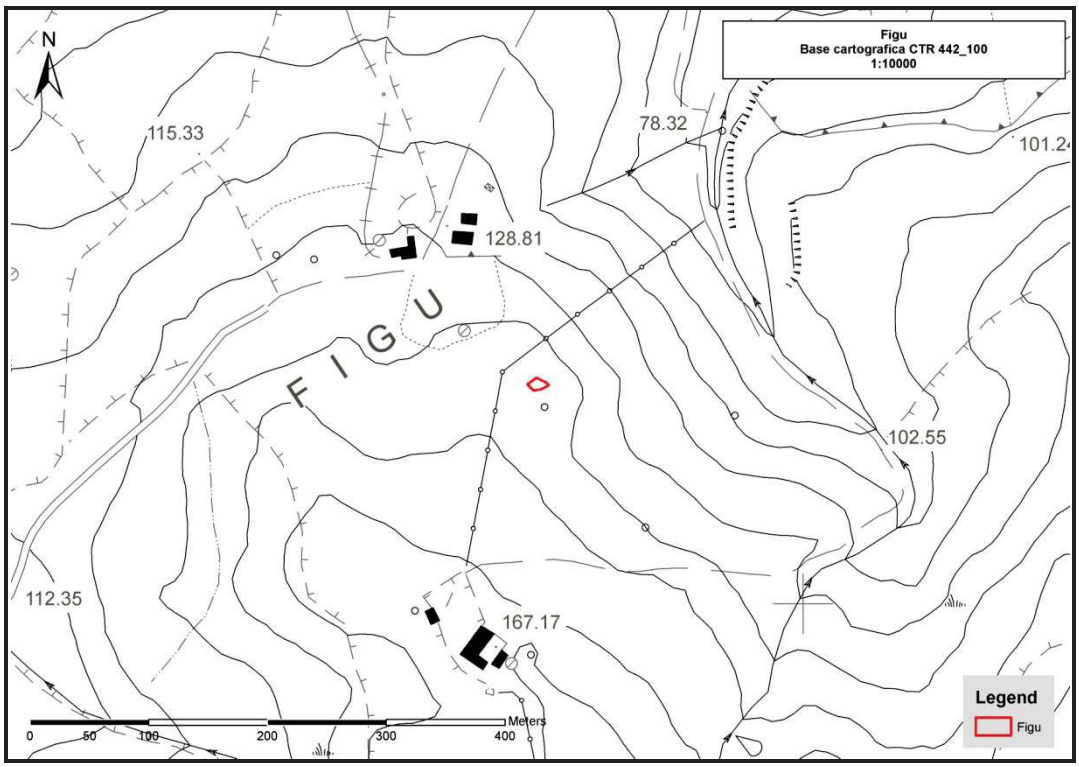

N° 1. Area UT 003 su CTR 1:10000, n°442100.

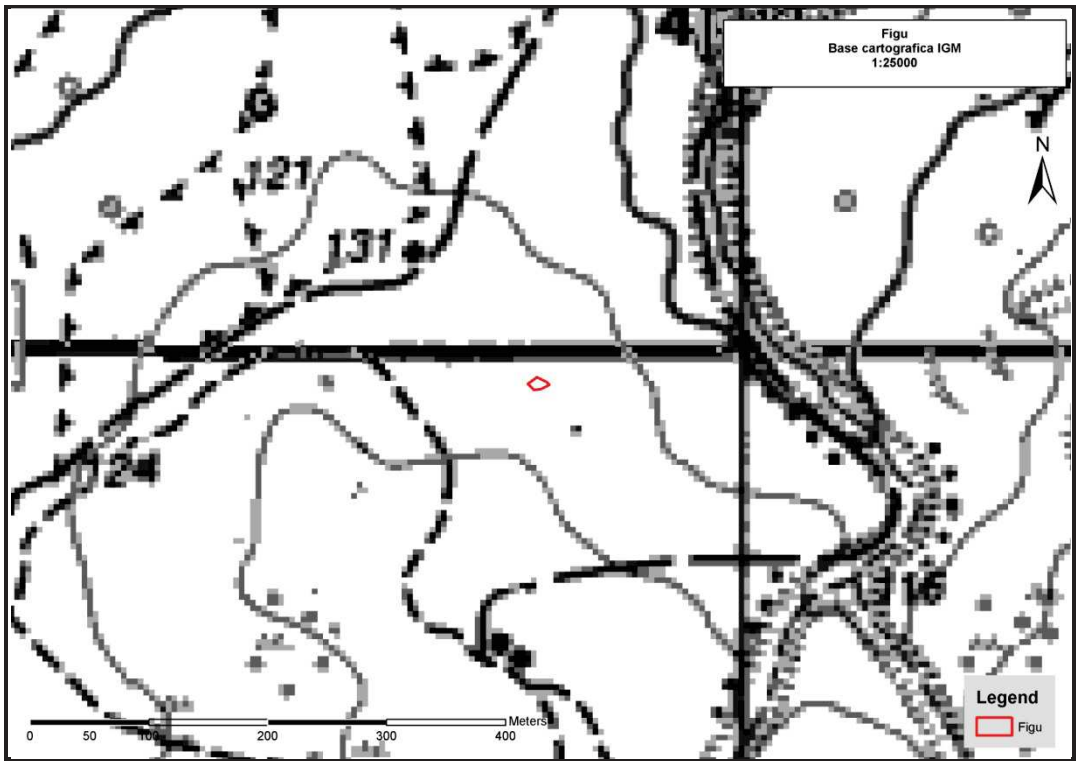

N°2. Area UT 003 su IGM 1:25.000.

N°3. Area UT 003 su Ikonos 2005.

N°4. Area UT 003 su Ortofoto 1:10.000, A. 2006, n°442060.

N°5. Area UT 003 su Google Earth, A. 2020.

N°6. Area UT 003 su foto aerea del 27-09-95, Str. 2, n. 4081.

N°7. Veduta dei resti dello spietratura da ovest .

N°8. Veduta parziale degli allineamenti murari da nord.

SCHEDA DI UNITA TOPOGRAFICA N. 004.1

LOCALIZZAZIONE GEOGRAFICO-AMMINISTRATIVA

Stato	Italia
Regione	Sardegna
Provincia	SS
Comune	Valledoria
Località	**Monte Istolargiu**

SCHEDE COLLEGATE

Schede collegate	UT 004.2

GEOREFERENZIAZIONE TRAMITE AREA

Tipo di localizzazione	Localizzazione fisica

PUNTI DEL POLIGONO

Coordinata X	1483617,693
Coordinata Y	4527479,299
Coordinata X	1483683,842
Coordinata Y	4527514,875
Coordinata X	1483847,827
Coordinata Y	4527522,102
Coordinata X	1483897,856
Coordinata Y	4527488,749
Coordinata X	1483921,758
Coordinata Y	4527404,255
Coordinata X	1483656,604
Coordinata Y	4527378,129
Coordinata X	1483593,234
Coordinata Y	4527429,826

ALTIMETRIA DELL'AREA

Quota minima s.l.m.	210
Quota massima s.l.m.	220
Metodo di georeferenziazione	Perimetrazione approssimata
Tecnica di georeferenziazione	Rilievo tramite GPS
Proiezione e Sistema di riferimento	GB1

BASE DI RIFERIMENTO

Descrizione sintetica	IGM 442 IIISO
Data	1990

DATI SULLA RICOGNIZIONE

Ente finanziatore	Amministrazione Comunale di Valledoria
Responsabile scientifico	Marras, Denise
Collaboratore	Soro, Laura
Motivo	Piano Urbanistico Comunale
Metodo	Sistematico
Data	2008/07
Uso del suolo	Incolto
Vegetazione	Erboso/ Macchia mediterranea
Condizioni di visibilità	Discreta

DOCUMENTAZIONE DI RIFERIMENTO

DOCUMENTAZIONE CARTOGRAFICA

Genere	Documentazione allegata
Tipo	CTR 1:10.000, A. 2006, nn°442060/ 442100 IGM 1: 25.000 Ikonos 2005 Ortofoto 1:10.000, A. 2006, nn°442060/ 442100
Autore	Marras, Denise/ Soro, Laura
Data	2010/12
N°/Tipologia	N°1. Area UT 004.1 (M. Istolargiu_est) e UT 004.2 (M. Istolargiu_ovest) su CTR 1:10000, nn°442060/ 442100. N°2. Area UT 004.1 (M. Istolargiu_est) e UT 004.2 (M. Istolargiu_ovest) su IGM 4423/4424, 1: 25.000. N°3. Area UT 004.1 (M. Istolargiu_est) e UT 004.2 (M. Istolargiu_ovest) su Ikonos 2005. N°4. Area UT 004.1 (M. Istolargiu_est) e UT 004.2 (M. Istolargiu_ovest) su Ortofoto 2006, nn°442060/ 442100. N°5. Area UT 004.1 (M. Istolargiu_est) e UT 004.2 (M. Istolargiu_ovest) su Google Earth 2020. N°6. Area UT 004.1 (M. Istolargiu_est) e UT 004.2 (M. Istolargiu_ovest) su foto aerea del 27-09-1995, Str. 3, n. 4108. N°7. Area UT 004.2 (M. Istolargiu_ovest) su foto satellitare da Google Earth 2010 su riprese del 2006.

DOCUMENTAZIONE FOTOGRAFICA

Genere	Documentazione allegata
Tipo	Fotografia digitale
Autore	Marras, Denise/ Soro, Laura
Data	2008/07
N°/Specifiche di ripresa	N°8. Veduta da sud delle strutture murarie sulla sommità di M. Istolargiu. N°9. Veduta da sud-est delle strutture murarie sulla sommità di M. Istolargiu. N°10. Veduta da nord-ovest delle strutture murarie sulla sommità di M. Istolargiu. N°11. Veduta da nord-ovest delle strutture murarie sulla sommità di M. Istolargiu. N°12. Veduta da ovest delle strutture murarie sulla sommità di M. Istolargiu. N°13. Veduta da nord delle strutture murarie sulla sommità di M. Istolargiu. N°14. Veduta da nord delle strutture murarie sulla sommità di M. Istolargiu. N°15. Veduta da nord-est delle strutture murarie sulla sommità di M. Istolargiu.

ANNOTAZIONI

Descrizione sito	Estesa superficie ubicata sulla sommità del rilievo di Monte Istolargiu e lungo i declivi settentrionale e nord-orientale. L'area, dove non coperta dalla macchia mediterranea, è interessata da un importante processo erosivo che sta sistematicamente portando a valle gli strati di terra e danneggiando le strutture archeologiche presenti.
Descrizione UT e Interpretazione	L'insediamento è costituito da un'area di dispersione di materiali ceramici e da diverse strutture murarie visibili in superficie (vedi cartografia M. Istolargiu-est). Si tratta di diversi allineamenti murari realizzati con blocchi di piccole e medie dimensioni visibili sul piano di calpestio, pertinenti in prima analisi a strutture di fortificazione, e da alcune strutture a sviluppo planimetrico circolare in alcuni casi ben leggibili sul terreno, mentre in altri la presenza di una fitta vegetazione arbustiva, per quanto abbia salvaguardato e protetto le strutture murarie che si conservano per alcuni filari, ha tuttavia limitato la lettura del loro profilo planimetrico. Vista l'ottimale ubicazione dell'insediamento, non si esclude uno sfruttamento del sito anche in epoche successive, come potrebbero dimostrare alcuni frammenti ceramici sicuramente di età storica ma di difficile attribuzione cronologica.
Dimensione UT	35673 m^2
Materiali	Strumenti litici, frammenti ceramici, malacofauna.
Cronologia	Età nuragica/ Età storica (?).
Bibliografia	Maxia 1994, p. 76

COMPILAZIONE

COMPILAZIONE DELLA SCHEDA

Data	2008-2010
Nome	Marras, Denise

AGGIORNAMENTO E REVISIONE

Data	2022
Nome	Marras, Denise

SCHEDA DI UNITA TOPOGRAFICA N. 004.2

LOCALIZZAZIONE GEOGRAFICO-AMMINISTRATIVA

Stato	Italia
Regione	Sardegna
Provincia	SS
Comune	Valledoria
Località	Monte Istolargiu

SCHEDE COLLEGATE

Schede collegate	UT 004.1

GEOREFERENZIAZIONE TRAMITE AREA

Tipo di localizzazione	Localizzazione fisica

PUNTI DEL POLIGONO

Coordinata X	1483386,862
Coordinata Y	4527456,337
Coordinata X	1483425,346
Coordinata Y	4527443,678
Coordinata X	1483422,308
Coordinata Y	4527347,973
Coordinata X	1483229,889
Coordinata Y	4527267,966
Coordinata X	1483227,86
Coordinata Y	4527295,311

ALTIMETRIA DELL'AREA

Quota minima s.l.m.	93
Quota massima s.l.m.	135
Metodo di georeferenziazione	Perimetrazione approssimata
Tecnica di georeferenziazione	Rilievo tramite GPS
Proiezione e Sistema di riferimento	GB1

BASE DI RIFERIMENTO

Descrizione sintetica	IGM 442 IIISO
Data	1990

DATI SULLA RICOGNIZIONE

Ente finanziatore	Amministrazione Comunale di Valledoria
Responsabile scientifico	Marras, Denise
Collaboratore	Soro, Laura
Motivo	Piano Urbanistico Comunale
Metodo	Sistematico
Data	2008/07
Uso del suolo	Incolto
Vegetazione	Erboso/ Macchia mediterranea
Condizioni di visibilità	Mediocre

DOCUMENTAZIONE DI RIFERIMENTO

DOCUMENTAZIONE CARTOGRAFICA

Genere	Documentazione allegata
Tipo	CTR 1:10.000, A. 2006, nn°442060/ 442100

	IGM 1: 25.000 Ikonos 2005 Ortofoto 1:10.000, A. 2006, nn°442060/ 442100 Google Earth 2010
Autore	Marras, Denise/ Soro, Laura
Data	2009/11; 2010/12
N°/Tipologia	N°1/ Area UT 004.1 (M. Istolargiu_est) e UT 004.2 (M. Istolargiu_ovest) su CTR 1:10000, nn°442060/ 442100. N°2/ Area UT 004.1 (M. Istolargiu_est) e UT 004.2 (M. Istolargiu_ovest) su IGM 4423/4424, 1: 25.000. N°3/ Area UT 004.1 (M. Istolargiu_est) e UT 004.2 (M. Istolargiu_ovest) su Ikonos 2005. N°4/ Area UT 004.1 (M. Istolargiu_est) e UT 004.2 (M. Istolargiu_ovest) su Ortofoto 2006, nn°442060/ 442100. N°5. Area UT 004.1 (M. Istolargiu_est) e UT 004.2 (M. Istolargiu_ovest) su Google Earth 2020. N°6. Area UT 004.1 (M. Istolargiu_est) e UT 004.2 (M. Istolargiu_ovest) su foto aerea del 27-09-1995, Str. 3, n. 4108. N°7. Area UT 004.2 (M. Istolargiu_ovest) su foto satellitare da Google Earth 2010 su riprese del 2006.

DOCUMENTAZIONE FOTOGRAFICA

Genere	Documentazione allegata
Tipo	Fotografia digitale
Autore	Marras, Denise/ Soro, Laura
Data	2008/07
N°/Specifiche di ripresa	N°16. Veduta da E dell'area con dispersione materiale UT 004.2 (M. Istolargiu_ovest) dopo i lavori di spietratura. N°17. Veduta da SO dell'area con strutture murarie UT 004.2 (M. Istolargiu_ovest). N°18. Veduta da NO dell'area con strutture murarie UT 004.2 (M. Istolargiu_ovest). N°19. Veduta da SO dell'area con strutture murarie UT 004.2 (M. Istolargiu_ovest). N°20. Veduta da sud dell'area con strutture murarie UT 004.2 (M. Istolargiu_ovest).

ANNOTAZIONI

Descrizione sito	Estesa superficie in forte pendenza ubicata lungo il declivio est e sud est del rilievo di Monte Istolargiu, inserita all'interno delle aree destinate all'allevamento di animali nell'azienda agrituristica e pastorale presente sulla collina.
Descrizione UT ed Interpretazione	Una prima zona è costituita da un abbondante spargimento in superficie di materiali ceramici e litici, attualmente in corrispondenza del recinto destinato a porcilaia e di quello per il ricovero delle pecore. La prima ricognizione effettuata vedeva tale zona come semplice area di transito e si individuavano le tracce di importanti interventi di spietratura: i blocchi di pietra erano stati utilizzati per realizzare il perimetro della porcilaia. Le foto aeree risalenti al 1995 mostrano in corrispondenza di tale area diverse anomalie: si individua, infatti, un agglomerato di sassi, di grandi dimensioni, di forma circolare, e ancora cespugli di macchia mediterranea. L'abbondante presenza di materiale archeologico in superficie, i blocchi litici di grandi dimensioni e le anomalie individuabili nelle foto aeree conducono ad ipotizzare, ad una prima analisi, che in origine l'area fosse interessata dalla presenza di un insediamento probabilmente abitativo. Sul lato sud-est di quest'area, oltre una recinzione, è stata individuata una seconda zona adiacente alla prima. Si tratta di una serie di allineamenti murari a sviluppo planimetrico circolare e rettilineo, in alcuni casi interessati dalla presenza di lastre di medie dimensioni ancora in situ. La zona, a differenza della prima, non ha subito di recente interventi di bonifica agraria e le strutture sono ancora ben visibili in superficie, mentre il materiale individuabile sul terreno è quasi esclusivamente litico. Le strutture a pianta circolare sono interpretabili come capanne, mentre appare problematica la destinazione d'uso delle altre strutture individuate. È da segnalare la presenza di materiale ceramico e litico su tutta la superficie dell'azienda e degli edifici dell'agriturismo.
Dimensione UT	15878 m^2
Materiali	Strumenti litici, frammenti ceramici, malacofauna.
Cronologia	Età prenuragica (?) e nuragica.

Bibliografia	INEDITO.

COMPILAZIONE

COMPILAZIONE DELLA SCHEDA

Data	2008-2010
Nome	Marras, Denise

AGGIORNAMENTO E REVISIONE

Data	2022
Nome	Marras, Denise

ALLEGATI CARTOGRAFICI E FOTOGRAFICI - UT 004

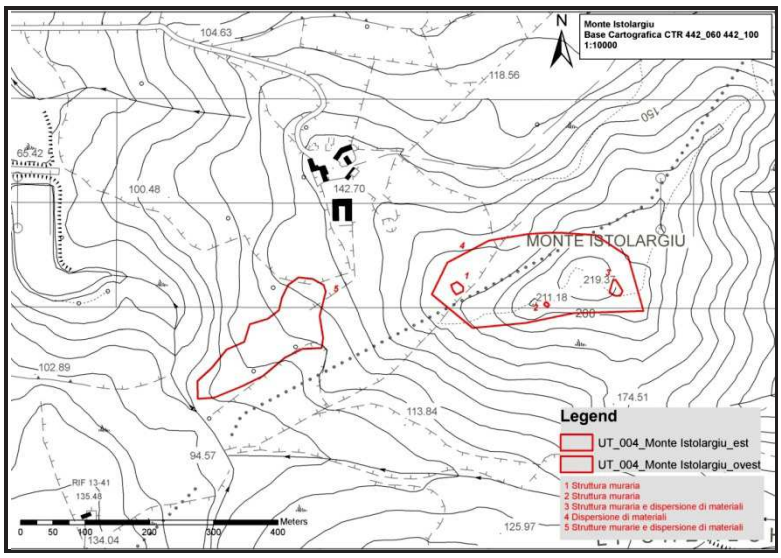

N°1. Area UT 004.1 (M. Istolargiu_est) e UT 004.2 (M. Istolargiu_ovest) su CTR 1:10000, nn°442060/ 442100.

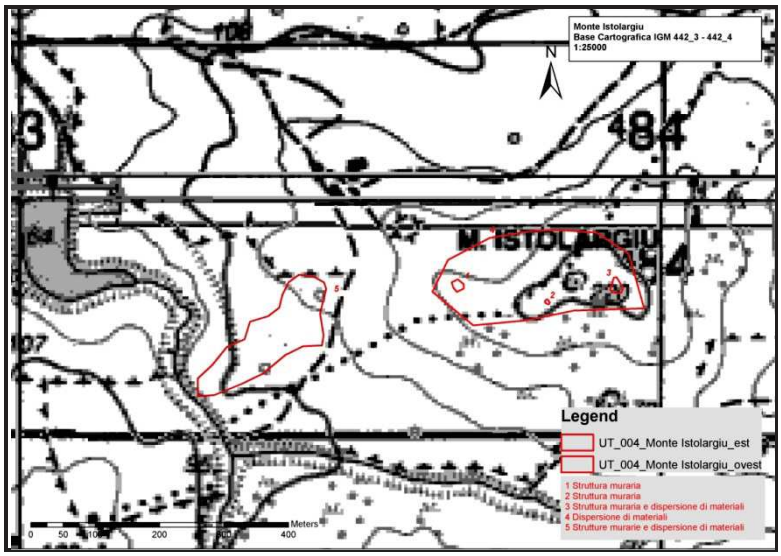

N°2. Area UT 004.1 (M. Istolargiu_est) e UT 004.2 (M. Istolargiu_ovest) su IGM 4423/4424, 1: 25.000.

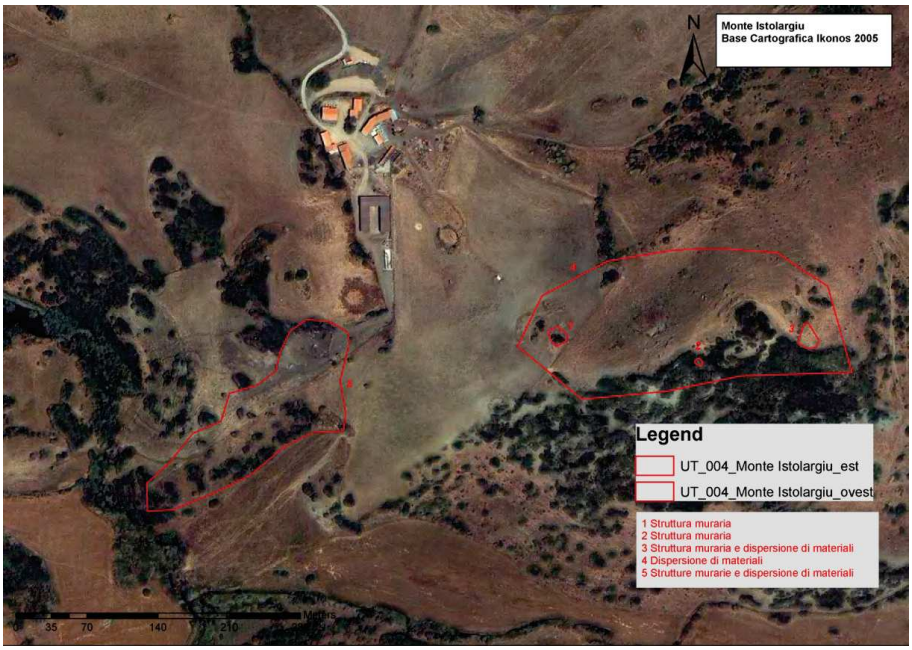

N°3. Area UT 004.1 (M. Istolargiu_est) e UT 004.2 (M. Istolargiu_ovest) su Ikonos 2005.

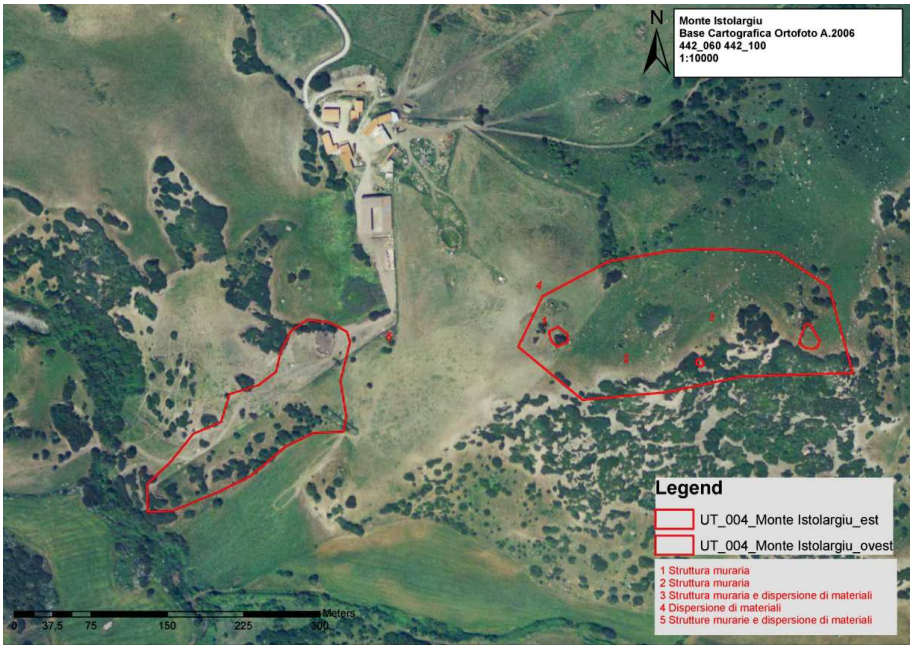

N°4. Area UT 004.1 (M. Istolargiu_est) e UT 004.2 (M. Istolargiu_ovest) su Ortofoto 2006, nn°442060/ 442100.

N°5. Area UT 004.1 (M. Istolargiu_est) e UT 004.2 (M. Istolargiu_ovest) su Google Earth 2020.
1.Struttura muraria; 2. Struttura muraria; 3. Struttura muraria e dispersione materiali; 4. Dispersione materiali; 5. Strutture murarie e dispersione materiali.



N°6. Area UT 004.1 (M. Istolargiu_est) e UT 004.2 (M. Istolargiu_ovest) su foto aerea del 27-09-1995, Str. 3, n. 4108.

N°7. Area UT 004.2 (M. Istolargiu_ovest) su foto satellitare da Google Earth 2010 su riprese del 2006.

N°8. Veduta da sud delle strutture murarie sulla sommità di M. Istolargiu.

N°9. Veduta da sud-est delle strutture murarie sulla sommità di M. Istolargiu.

N°10. Veduta da nord-ovest delle strutture murarie sulla sommità di M. Istolargiu.

N°11. Veduta da nord-ovest delle strutture murarie sulla sommità di M. Istolargiu.

N°12. Veduta da ovest delle strutture murarie sulla sommità di M. Istolargiu.

N°13. Veduta da nord delle strutture murarie sulla sommità di M. Istolargiu.

N°14. Veduta da nord delle strutture murarie sulla sommità di M. Istolargiu.

N°15. Veduta da nord-est delle strutture murarie sulla sommità di M. Istolargiu.

N°16. Veduta da est dell'area con dispersione materiale UT 004.2 (M. Istolargiu_ovest) dopo i lavori di spietratura.

N°17. Veduta da sud-ovest dell'area con strutture murarie UT 004.2 (M. Istolargiu_ovest).

N°18. Veduta da nord-ovest dell'area con strutture murarie UT 004.2 (M. Istolargiu_ovest).

N°19. Veduta da sud-ovest dell'area con strutture murarie UT 004.2 (M. Istolargiu_ovest).

N°20. Veduta da sud dell'area con strutture murarie UT 004.2 (M. Istolargiu_ovest).

SCHEDA DI UNITÀ TOPOGRAFICA N. 005.1

LOCALIZZAZIONE GEOGRAFICO-AMMINISTRATIVA

Stato	Italia
Regione	Sardegna
Provincia	SS
Comune	Valledoria
Località	**Monte Assari**

SCHEDE COLLEGATE

Schede collegate	UT 005.2 UT 005.3

GEOREFERENZIAZIONE TRAMITE AREA

Tipo di localizzazione	Localizzazione fisica
PUNTI DEL POLIGONO	
Coordinata X	1482821,693
Coordinata Y	4528512,018
Coordinata X	1482939,069
Coordinata Y	4528649,809
Coordinata X	1483122,786
Coordinata Y	4528549,199
Coordinata X	1482861,061
Coordinata Y	4528289,661
Coordinata X	1482781,596
Coordinata Y	4528384,436

ALTIMETRIA DELL'AREA

Quota minima s.l.m.	102
Quota massima s.l.m.	107
Metodo di georeferenziazione	Perimetrazione approssimata
Tecnica di georeferenziazione	Rilievo tramite GPS
Proiezione e Sistema di riferimento	GB1
BASE DI RIFERIMENTO	
Descrizione sintetica	IGM 442 IVNO
Data	1990

DATI SULLA RICOGNIZIONE

Ente finanziatore	Amministrazione Comunale di Valledoria
Responsabile scientifico	Marras, Denise
Collaboratore	Soro, Laura
Motivo	Piano Urbanistico Comunale
Metodo	Sistematico
Data	2008/07
Uso del suolo	Incolto
Vegetazione	Erboso
Condizioni di visibilità	Discreta

DOCUMENTAZIONE DI RIFERIMENTO

DOCUMENTAZIONE CARTOGRAFICA

Genere	Documentazione allegata
Tipo	CTR 1:10.000, A. 2006, n°442060 IGM 1: 25.000 Ikonos 2005 Ortofoto 1:10.000, A. 2006, n°442060 Foto aeree 1995
Autore	Marras, Denise/ Soro, Laura
Data	2009/11; 2010/12
N°/Tipologia	N°1/ Area UT 005 su CTR 1:10000, n°442060. N°2/ Area UT 005 su IGM1: 25.000. N°3/ Area UT 005 su Ikonos 2005. N°4/ Area UT 005 su Ortofoto 1:10.000, A. 2006, n°442060. N°5. Area UT 005 su Google Earth, A. 2020. N°6. Area UT 005 su foto aerea del 27-09-95, Str. 2, n. 4085.

DOCUMENTAZIONE FOTOGRAFICA

Genere	Documentazione allegata
Tipo	Fotografia digitale
Autore	Marras, Denise/ Soro, Laura
Data	2008/07
N°/Specifiche di ripresa	N°7. Veduta da sud dello spietramento presente sulla sommità del pianoro. N°8. Veduta da sud dell'area di sbancamento coltivata a fichi d'India. N°9. Veduta da nord-ovest degli allineamenti murari. N°10. Veduta da ovest degli allineamenti murari.

ANNOTAZIONI

Descrizione sito	Area ubicata sulla sommità del piccolo rilievo collinare di Monte Assari. Il lato nord risulta interessato da un importante sbancamento, con spietramento, realizzato per la coltivazione di filari di piante di fico d'India, mentre in vari punti del pianoro sono ancora visibili piccoli ricoveri per animali (?) realizzati in tempi recenti.
Descrizione UT ed Interpretazione	Si tratta di una serie di allineamenti murari ben visibili in superficie, realizzati con blocchi di medie e grandi dimensioni, talvolta a doppio paramento e a sviluppo planimetrico rettilineo e circolare. La tipologia delle strutture murarie e la scelta dell'ubicazione del sito condurrebbe ad ipotizzare che si tratti di un insediamento di età nuragica, come dimostrano gli abbondanti materiali ceramici ascrivibili a tale periodo, probabilmente riutilizzato in età successiva.
Dimensione UT	2981 m^2
Materiali	Frammenti ceramici.
Cronologia	Età nuragica/ Età romana
Bibliografia	Maxia 1991, p. 78; Maxia 2001, pp. 405-406; Melis P. 2007b, p. 28.

COMPILAZIONE

COMPILAZIONE DELLA SCHEDA

Data	2008-2010
Nome	Marras, Denise

AGGIORNAMENTO E REVISIONE

Data	2022
Nome	Marras, Denise

SCHEDA DI UNITÀ TOPOGRAFICA N. 005.2

LOCALIZZAZIONE GEOGRAFICO-AMMINISTRATIVA

Stato	Italia
Regione	Sardegna
Provincia	SS
Comune	Valledoria
Località	**Monte Assari**

SCHEDE COLLEGATE

Schede collegate	UT 005.1 UT 005.3

GEOREFERENZIAZIONE TRAMITE AREA

Tipo di localizzazione	Localizzazione fisica
PUNTI DEL POLIGONO	
Coordinata X	1482821,693
Coordinata Y	4528512,018
Coordinata X	1482939,069
Coordinata Y	4528649,806
Coordinata X	1483122,786
Coordinata Y	4528549,199
Coordinata X	1482861,061
Coordinata Y	4528289,661
Coordinata X	1482781,596
Coordinata Y	4528384,436

ALTIMETRIA DELL'AREA

Quota minima s.l.m.	89
Quota massima s.l.m.	107
Metodo di georeferenziazione	Perimetrazione approssimata
Tecnica di georeferenziazione	Rilievo tramite GPS
Proiezione e Sistema di riferimento	GB1
BASE DI RIFERIMENTO	
Descrizione sintetica	IGM 442 IVNO
Data	1990

DATI SULLA RICOGNIZIONE

Ente finanziatore	Amministrazione Comunale di Valledoria
Responsabile scientifico	Marras, Denise
Collaboratore	Soro, Laura
Motivo	Piano Urbanistico Comunale
Metodo	Sistematico
Data	2008/07
Uso del suolo	Arato
Vegetazione	Erboso
Condizioni di visibilità	Buona

DOCUMENTAZIONE DI RIFERIMENTO

DOCUMENTAZIONE CARTOGRAFICA

Genere	Documentazione allegata
Tipo	CTR 1:10.000, A. 2006, n°442060 IGM 1: 25.000 Ikonos 2005 Ortofoto 1:10.000, A. 2006, n°442060 Foto aeree 1995
Autore	Marras, Denise/ Soro, Laura
Data	2009/11; 2010/12
N°/Tipologia	N°1/ Area UT 005 su CTR 1:10000, n°442060. N°2/ Area UT 005 su IGM1: 25.000. N°3/ Area UT 005 su Ikonos 2005. N°4/ Area UT 005 su Ortofoto 1:10.000, A. 2006, n°442060. N°5. Area UT 005 su Google Earth, A. 2020. N°6. Area UT 005 su foto aerea del 27-09-95, Str. 2, n. 4085.

DOCUMENTAZIONE FOTOGRAFICA

Genere	Documentazione allegata
Tipo	Fotografia digitale
Autore	Marras, Denise/ Soro, Laura
Data	2008/07
N°/Specifiche di ripresa	N°11. Veduta da sud dell'area con maggiore dispersione di materiale. N°12. Veduta da ovest dell'area. N°13. Frammenti ceramici di età romana rinvenuti in superficie.

ANNOTAZIONI

Descrizione sito	Campo di forma rettangolare allungato, con orientamento NE-SO e in forte pendenza, ubicato sul lato est del piccolo rilievo collinare di Monte Assari e coltivato a carciofi.
Descrizione UT ed Interpretazione	Si tratta di un'area a forte dispersione in superficie di reperti archeologici di età romana tardo-repubblicana e primo-imperiale. In particolare si individuano frammenti ceramici principalmente a vernice nera e sigillata italica, e talvolta frammenti di materiale bronzeo. L'assenza di frammenti di laterizi potrebbe indurre ad ipotizzare che la frequentazione del sito sia stata legata all'ambito funerario; tuttavia l'intenso sfruttamento agricolo, i lavori di ripulitura che hanno interessato e che, a tutt'oggi, interessano l'area potrebbero aver limitato l'esatta identificazione della funzione d'uso originaria di tale sito.
Dimensione UT	66366 m^2
Materiali	Frammenti ceramici, bronzo.
Cronologia	Età romana.
Bibliografia	Maxia 1991, p. 78; Maxia 2001, pp. 405-406; Melis P. 2007b, p. 28.

COMPILAZIONE

COMPILAZIONE DELLA SCHEDA

Data	2008-2010
Nome	Marras, Denise

AGGIORNAMENTO E REVISIONE

Data	2022
Nome	Marras, Denise

SCHEDA DI UNITÀ TOPOGRAFICA N. 005.3

LOCALIZZAZIONE GEOGRAFICO-AMMINISTRATIVA

Stato	Italia
Regione	Sardegna
Provincia	SS
Comune	Valledoria
Località	**Monte Assari**

SCHEDE COLLEGATE

Schede collegate	UT 005.1 UT 005.2

GEOREFERENZIAZIONE TRAMITE AREA

Tipo di localizzazione	Localizzazione fisica

PUNTI DEL POLIGONO

Coordinata X	1482524,533
Coordinata Y	4528550,473
Coordinata X	1482638,282
Coordinata Y	4528519,073
Coordinata X	1482629,988
Coordinata Y	4528487,674
Coordinata X	1482563,042
Coordinata Y	4528471,085
Coordinata X	1482522,163
Coordinata Y	4528514,926

ALTIMETRIA DELL'AREA

Quota minima s.l.m.	55
Quota massima s.l.m.	74
Metodo di georeferenziazione	Perimetrazione approssimata
Tecnica di georeferenziazione	Rilievo tramite GPS
Proiezione e Sistema di riferimento	GB1

BASE DI RIFERIMENTO

Descrizione sintetica	IGM 442 IVNO
Data	1990

DATI SULLA RICOGNIZIONE

Ente finanziatore	Amministrazione Comunale di Valledoria
Responsabile scientifico	Marras, Denise
Collaboratore	Soro, Laura
Motivo	Piano Urbanistico Comunale
Metodo	Sistematico
Data	2008/07
Uso del suolo	Arato
Vegetazione	assente

Condizioni di visibilità	Buona

DOCUMENTAZIONE DI RIFERIMENTO

DOCUMENTAZIONE CARTOGRAFICA

Genere	Documentazione allegata
Tipo	CTR 1:10.000, A. 2006, n°442060 IGM 1: 25.000 Ikonos 2005 Ortofoto 1:10.000, A. 2006, n°442060 Foto aeree 1995
Autore	Marras, Denise/ Soro, Laura
Data	2009/11; 2010/12
N°/Tipologia	N°1. Area UT 005 su CTR 1:10000, n°442060. N°2. Area UT 005 su IGM1: 25.000. N°3. Area UT 005 su Ikonos 2005. N°4. Area UT 005 su Ortofoto 1:10.000, A. 2006, n°442060. N°5. Area UT 005 su Google Earth, A. 2020. N°6. Area UT 005 su foto aerea del 27-09-95, Str. 2, n. 4085.

DOCUMENTAZIONE FOTOGRAFICA

Genere	Documentazione allegata
Tipo	Fotografia digitale
Autore	Marras, Denise/ Soro, Laura
Data	2008/07
N°/Specifiche di ripresa	N°14. Veduta da sud dell'area con dispersione di materiali in superficie. N°15. Veduta da nord dell'area con dispersione di materiali in superficie. N°16. Particolare con frammento ceramico di età romana rinvenuto in superficie.

ANNOTAZIONI

Descrizione sito	Campo di forma trapezoidale, con orientamento NO-SE e in forte pendenza, ubicato sul lato nord-ovest delle pendici di Monte Assari a circa 200 m dalla sommità. Sul lato nord ed est, in prossimità di una serie di abitazioni private, è marginato da due strade a penetrazione agraria.
Descrizione UT ed Interpretazione	Si tratta di un'area a dispersione in superficie di reperti archeologici di età romana. La percentuale di frammenti individuabili è molto bassa. In base agli elementi raccolti e alle informazioni reperite in loco dal proprietario del terreno (che riporta della rottura di grosse condutture d'acqua in tempi recenti, con la creazione di una vera e propria trincea in corrispondenza della strada ad est, con conseguente spostamento di terra verso il campo in questione), in via preliminare è possibile ipotizzare che la presenza dei materiali archeologici sia imputabile a cause differenti - quali la forte pendenza del campo che agevola il ruscellamento delle acque meteoriche, di acque provenienti da condutture e la dispersione causata dalle ripetute arature - e possano provenire dall'area più a monte verso Monte Assari, già interessata dall'edificazione di diverse abitazioni private.
Dimensione UT	5722 m^2
Materiali	Frammenti ceramici.
Cronologia	Età romana.
Bibliografia	Maxia 1991, p. 78; Maxia 2001, pp. 405-406; Melis P. 2007b, p. 28.

COMPILAZIONE

COMPILAZIONE DELLA SCHEDA

Data	2008-2010
Nome	Marras, Denise

AGGIORNAMENTO E REVISIONE

Data	2022
Nome	Marras, Denise

ALLEGATI CARTOGRAFICI E FOTOGRAFICI - UT 005

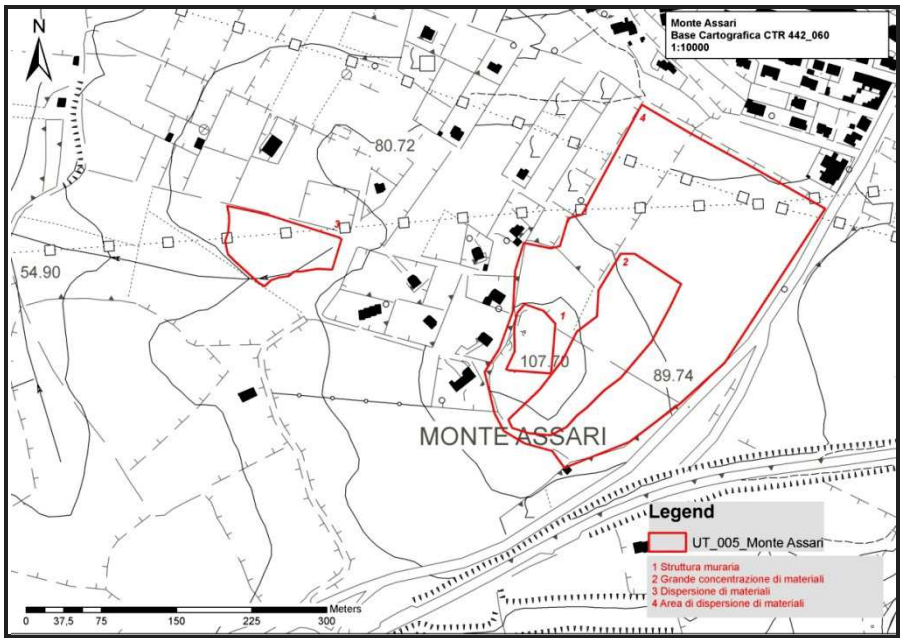

N°1. Area UT 005 su CTR 1:10000, n°442060.

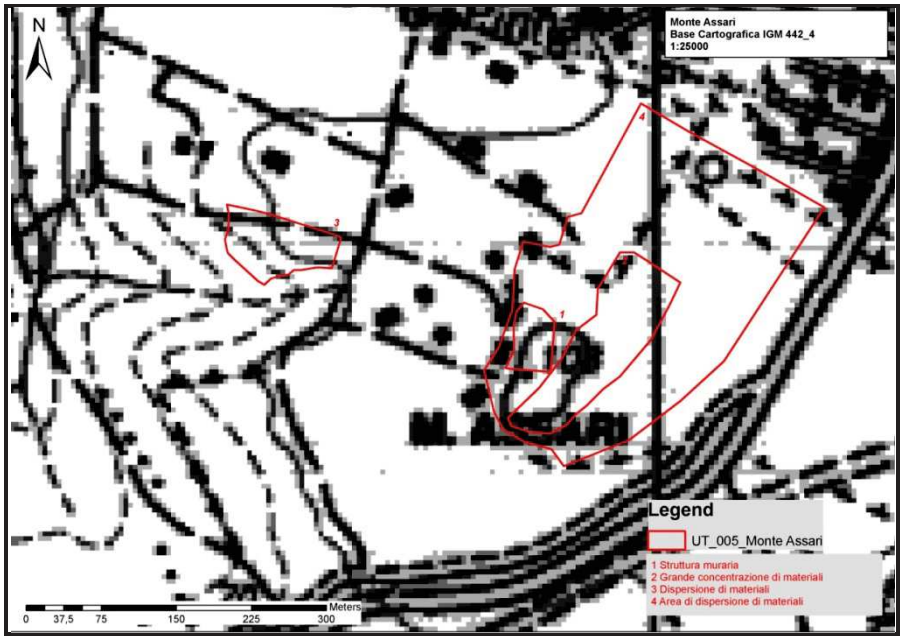

N°2. Area UT 005 su IGM1: 25.000.

N°3. Area UT 005 su Ikonos 2005.

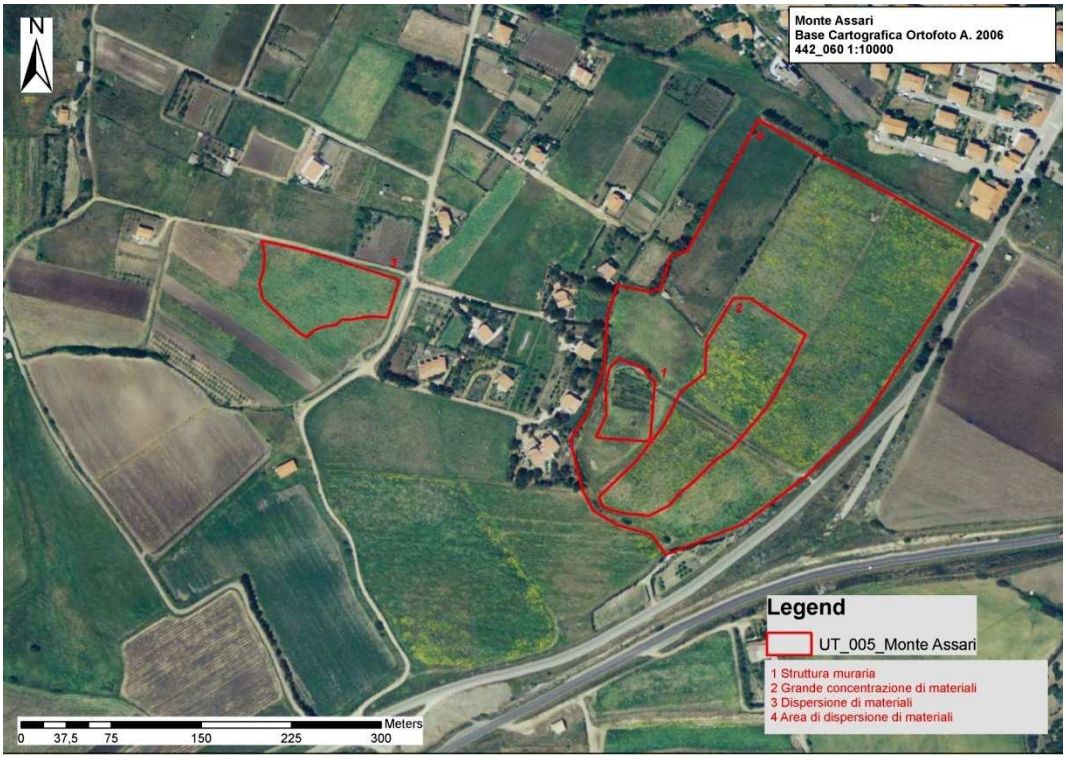

N°4. Area UT 005 su Ortofoto 1:10.000, A. 2006, n°442060.

N°5. Area UT 005 su Google Earth, A. 2020. 1. Struttura muraria; 2. Grande concentrazione di materiali; 3. Dispersione di materiali; 4. Area di dispersione di materiali.



N°6. Area UT 005 su foto aerea del 27-09-95, Str. 2, n. 4085.

N°7. Veduta da sud dello spietramento presente sulla sommità del pianoro.

N°8. Veduta da sud dell'area di sbancamento coltivata a fichi d'India.

N°9. Veduta da nord-ovest degli allineamenti murari.

N°10. Veduta da ovest degli allineamenti murari.

N°11. Veduta da sud dell'area con maggiore dispersione di materiale.

N°12. Veduta da ovest dell'area.

N°13. Frammenti ceramici di età romana rinvenuti in superficie.

N°14. Veduta da sud dell'area con dispersione di materiali in superficie.

N°15. Veduta da nord dell'area con dispersione di materiali in superficie.

N°16. Particolare con frammento ceramico di età romana rinvenuto in superficie.

SCHEDA DI UNITÀ TOPOGRAFICA N. 006

LOCALIZZAZIONE GEOGRAFICO-AMMINISTRATIVA

Stato	Italia
Regione	Sardegna
Provincia	SS
Comune	Valledoria
Località	**Maragnani**

SCHEDE COLLEGATE

Schede collegate	

GEOREFERENZIAZIONE TRAMITE AREA

Tipo di localizzazione	Localizzazione fisica
PUNTI DEL POLIGONO	
Coordinata X	1482557,305
Coordinata Y	4530258,92
Coordinata X	1482608,666
Coordinata Y	4530252,721
Coordinata X	1482618,407
Coordinata Y	4530196,489
Coordinata X	1482608,666
Coordinata Y	4530168,152
Coordinata X	1482543,136
Coordinata Y	4530168,152
Coordinata X	1482528,968
Coordinata Y	4530225,712

ALTIMETRIA DELL'AREA

Quota minima s.l.m.	7
Quota massima s.l.m.	15
Metodo di georeferenziazione	Perimetrazione approssimata
Tecnica di georeferenziazione	Rilievo tramite GPS
Proiezione e Sistema di riferimento	GB1
BASE DI RIFERIMENTO	
Descrizione sintetica	IGM 442 IVNO
Data	1990

DATI SULLA RICOGNIZIONE

Ente finanziatore	Amministrazione Comunale di Valledoria
Responsabile scientifico	Marras, Denise
Collaboratore	Soro, Laura
Motivo	Piano Urbanistico Comunale
Metodo	Sistematico
Data	2008/07
Uso del suolo	Incolto
Vegetazione	Macchia mediterranea
Condizioni di visibilità	Mediocre

DOCUMENTAZIONE DI RIFERIMENTO

DOCUMENTAZIONE CARTOGRAFICA

Genere	Documentazione allegata
Tipo	CTR 1:10.000, A. 2006, n°442060 IGM 1: 25.000 Ikonos 2005 Ortofoto 1:10.000, A. 2006, n°442060 Foto aeree 1995
Autore	Soro, Laura
Data	2009/11; 2010/12
N°/Tipologia	N°1. Area UT 006 su CTR 1:10000, n°442060. N°2. Area UT 006 su IGM 1: 25.000. N°3. Area UT 006 su Ikonos 2005. N°4. Area UT 006 su Ortofoto 1:10.000, A. 2006, n°442060. N°5. Area UT 006 su Google Earth, A. 2020.

DOCUMENTAZIONE FOTOGRAFICA

Genere	Documentazione allegata
Tipo	Fotografia digitale
Autore	Marras, Denise/ Soro, Laura
Data	2008/07; 2021/09
N°/Specifiche di ripresa	N°6. Veduta da nord-ovest delle strutture murarie affioranti nell'area. N°7. Particolare delle strutture murarie affioranti nell'area.

ANNOTAZIONI

Descrizione sito	Area ubicata a circa 50 m dalla spiaggia di Maragnani e situata in vari appezzamenti di terreno incolti, talvolta recintati. È attraversata da una strada secondaria che conduce alla spiaggia e che sbocca sulla strada comunale che porta al centro abitato di La Ciaccia.
Descrizione UT ed Interpretazione	Si tratta di un'area caratterizzata dalla presenza di alcuni affioramenti murari e dalla dispersione in superficie di rari frammenti ceramici di età romana. Le strutture murarie, di altezza residua variabile, sono realizzate con pietre di medie e piccole dimensioni e poste in opera con malta cementizia. I dati emersi da alcuni saggi di scavo effettuati non sistematicamente dalla Soprintendenza Archeologica di Sassari portano ad ipotizzare che tali strutture siano pertinenti ad ambienti abitativi di epoca romana, ma non si conosce in modo esaustivo lo sviluppo planimetrico dell'insediamento. La presenza attualmente di una fitta vegetazione arbustiva ha, inoltre, limitato fortemente la visibilità e l'ottimale definizione delle strutture residue.
Dimensione UT	6920 m^2
Materiali	Frammenti ceramici.
Cronologia	Età romana.
Bibliografia	Pitzalis G. 1998b, p. 750; Melis P. 2007b, p. 32.

COMPILAZIONE

COMPILAZIONE DELLA SCHEDA

Data	2008-2010
Nome	Marras, Denise

AGGIORNAMENTO E REVISIONE

Data	2022
Nome	Marras, Denise

ALLEGATI CARTOGRAFICI E FOTOGRAFICI - UT 006

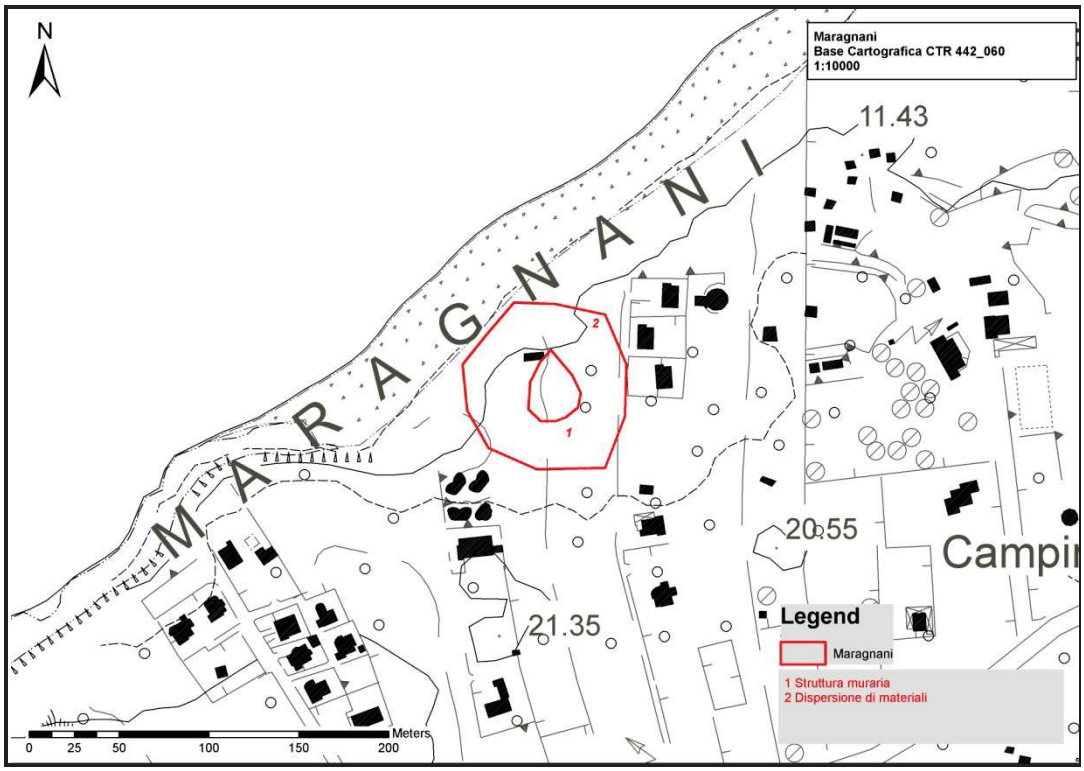

N°1. Area UT 006 su CTR 1:10000, n°442060.

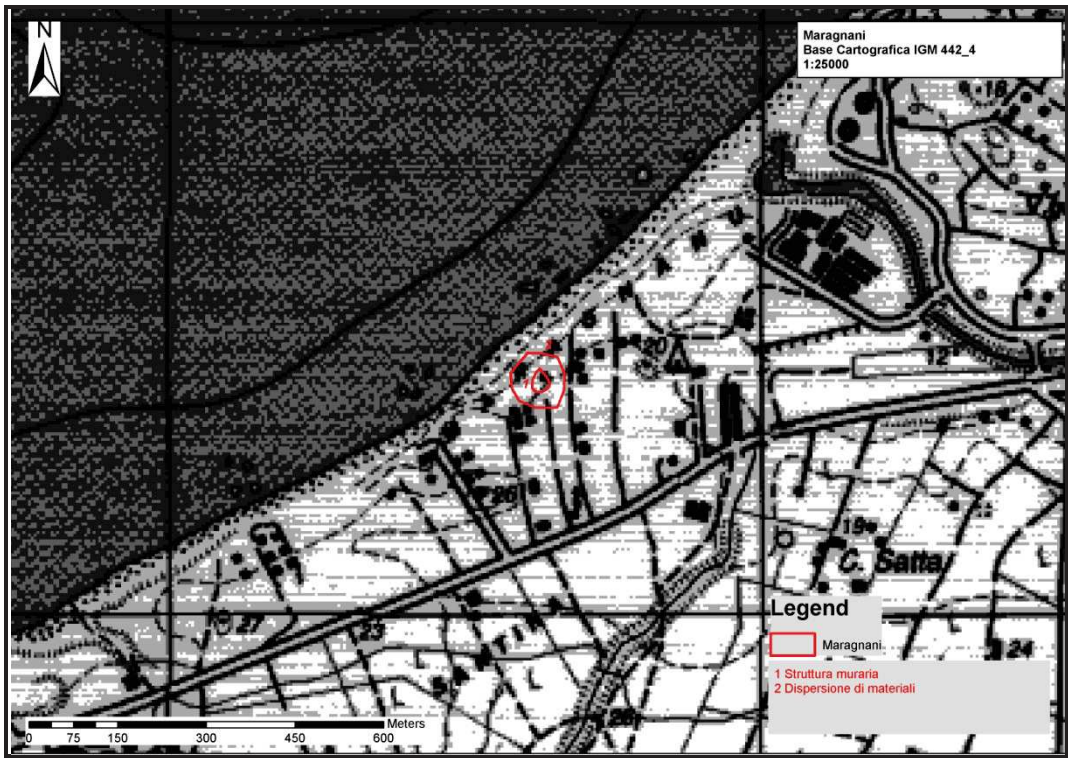

N°2. Area UT 006 su IGM 1: 25.000.



N°3. Area UT 006 su Ikonos 2005.

N°4. Area UT 006 su Ortofoto 1:10.000, A. 2006, n°442060.

N°5. Area UT 006 su Google Earth, A. 2020.

N°6. Veduta da nord-ovest delle strutture murarie affioranti nell'area.

N°7. Particolare delle strutture murarie affioranti nell'area.

SCHEDA DI UNITÀ TOPOGRAFICA N. 007

LOCALIZZAZIONE GEOGRAFICO-AMMINISTRATIVA

Stato	Italia
Regione	Sardegna
Provincia	SS
Comune	Valledoria
Località	**Monte Cuggiani**

SCHEDE COLLEGATE

Schede collegate	

GEOREFERENZIAZIONE TRAMITE AREA

Tipo di localizzazione	Localizzazione fisica

PUNTI DEL POLIGONO

Coordinata X	1484219,41
Coordinata Y	4529761,902
Coordinata X	1484273,335
Coordinata Y	4529906,827
Coordinata X	1484428,371
Coordinata Y	4529841,948
Coordinata X	1484542,121
Coordinata Y	4529713,875
Coordinata X	1484450,279
Coordinata Y	4529609,394
Coordinata X	1484237,104
Coordinata Y	4529682,699

ALTIMETRIA DELL'AREA

Quota minima s.l.m.	10
Quota massima s.l.m.	30
Metodo di georeferenziazione	Perimetrazione approssimata
Tecnica di georeferenziazione	Rilievo tramite GPS
Proiezione e Sistema di riferimento	GB1

BASE DI RIFERIMENTO

Descrizione sintetica	IGM 442 IVNO
Data	1990

DATI SULLA RICOGNIZIONE

Ente finanziatore	Amministrazione Comunale di Valledoria
Responsabile scientifico	Marras, Denise
Collaboratore	Soro, Laura
Motivo	Piano Urbanistico Comunale
Metodo	Sistematico
Data	2008/07
Uso del suolo	Arato
Vegetazione	Erboso/ Assente
Condizioni di visibilità	Discreta

DOCUMENTAZIONE DI RIFERIMENTO

DOCUMENTAZIONE CARTOGRAFICA

Genere	Documentazione allegata
Tipo	CTR 1:10.000, A. 2006, n°442060 IGM 1: 25.000 Ikonos 2005 Ortofoto 1:10.000, A. 2006, n°442060 Foto aeree 1995
Autore	Marras, Denise/ Soro, Laura
Data	2009/11; 2010/12
N°/Tipologia	N°1. Area UT 007 su CTR 1:10000, n°442060. N°2. Area UT 007 su IGM 1: 25.000. N°3. Area UT 007 su Ikonos 2005. N°4. Area UT 007 su Ortofoto 1:10.000, A. 2006, n°442060. N°5. Area UT 007 su Google Earth, A. 2020. N°6. Area UT 007 su foto aerea del 27-09-95, Str. 3, n. 4087. N°7. Area UT 007 su foto aerea del 11-03-97, Str. 69, n. 15.

DOCUMENTAZIONE FOTOGRAFICA

Genere	Documentazione allegata
Tipo	Fotografia digitale
Autore	Marras, Denise/ Soro, Laura
Data	2008/07
N°/Specifiche di ripresa	N°8. Veduta da est dell'area occidentale con maggiore concentrazione di materiale in superficie. N°9. Veduta da ovest dell'area occidentale e del Monte Cuggiani. N°10. Veduta da sud dell'area meridionale. N°11. Veduta da ovest dell'area orientale. N°12. Veduta della sommità del Monte Cuggiani. N°13. Grossi blocchi squadrati presenti lungo le pendici del rilievo. N°14. Grosso blocco squadrato presente lungo le pendici del rilievo. N°15. Frammento di ceramica di età romana rinvenuto in superficie.

ANNOTAZIONI

Descrizione sito	Area costituita dal rilievo collinare di Monte Cuggiani (alt. circa 30 m s.l.m.) e dai tre campi coltivati, di forma rettangolare, che circondano la collina.
Descrizione UT e Interpretazione	Il sito - ampiamente conosciuto in bibliografia per il rinvenimento di una necropoli di età romana e per l'esistenza di un insediamento nell'area in prossimità del rilievo - è costituito da una zona a forte dispersione in superficie di materiale archeologico di età nuragica e romana che porterebbe ad ipotizzare la presenza di un insediamento pluristratificato. L'area si presenta a intenso sfruttamento agricolo che ha messo in luce i depositi archeologici e distrutto le strutture murarie presenti sulla sommità del rilievo, ancora individuabili nelle foto aeree risalenti al 1995 e al 1997.
Dimensione UT	59439 m^2
Materiali	Strumenti litici, frammenti ceramici, malacofauna, vetro.
Cronologia	Età nuragica/ età romana.
Bibliografia	SPANO 1874, pp. 41; 44 MAXIA 2001, pp. 399-400

COMPILAZIONE

COMPILAZIONE DELLA SCHEDA

Data	2008-2010
Nome	Marras, Denise

AGGIORNAMENTO E REVISIONE

Data	2022
Nome	Marras, Denise

ALLEGATI CARTOGRAFICI E FOTOGRAFICI - UT 007

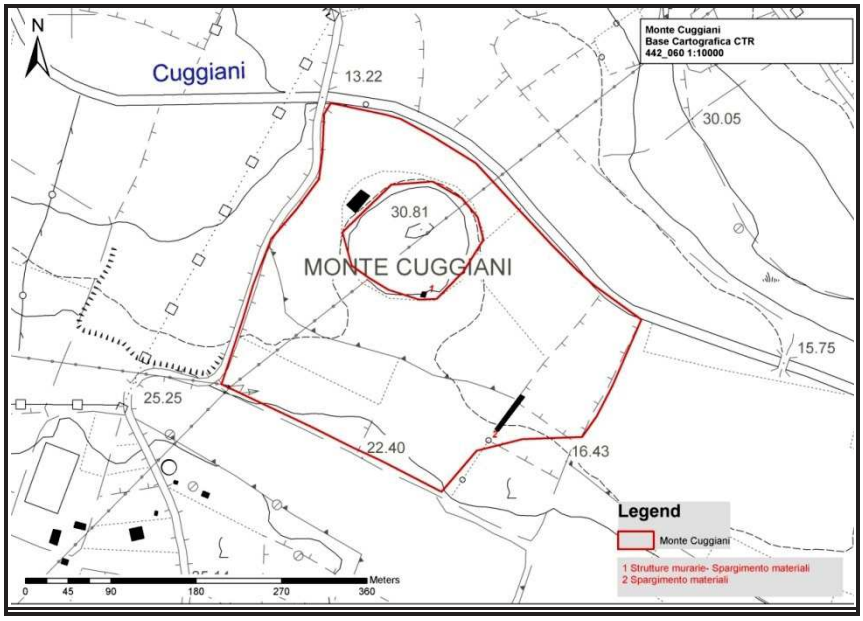

N°1. Area UT 007 su CTR 1:10000, n°442060.

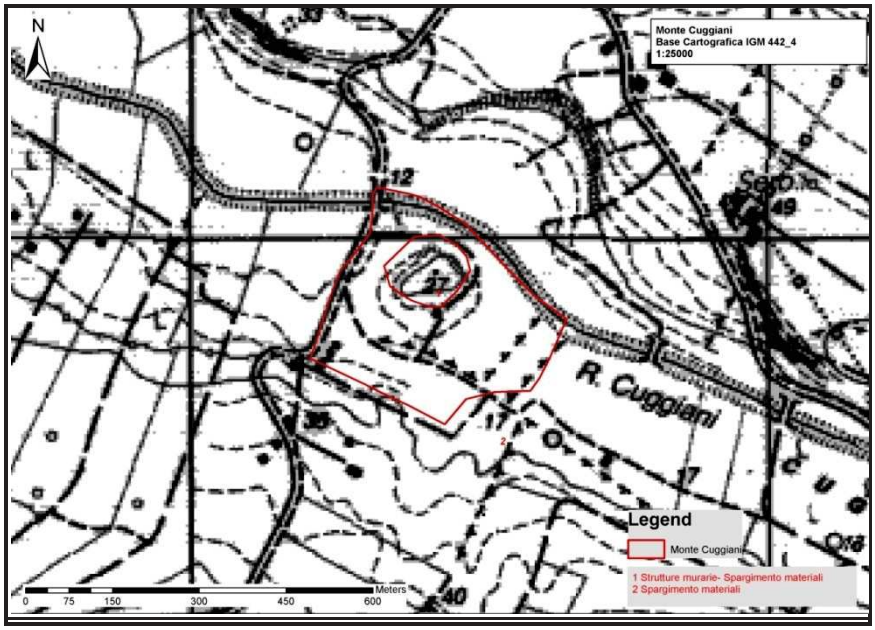

N°2. Area UT 007 su IGM 1: 25.000.

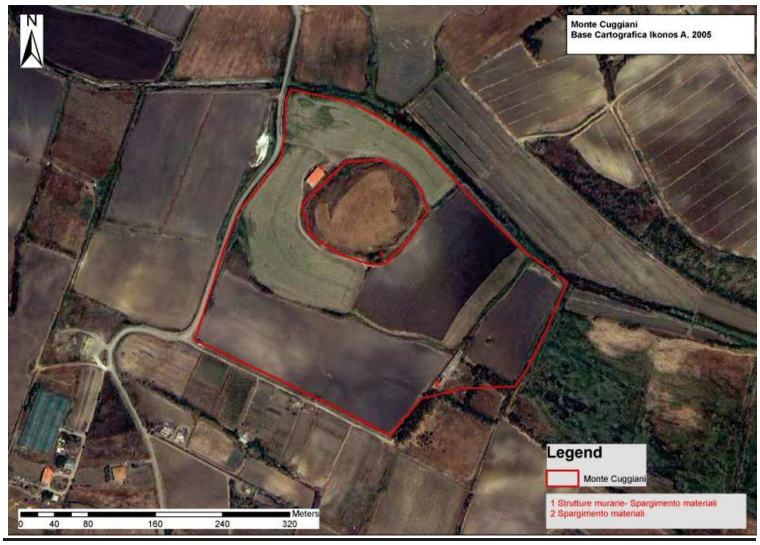

N°3. Area UT 007 su Ikonos 2005.

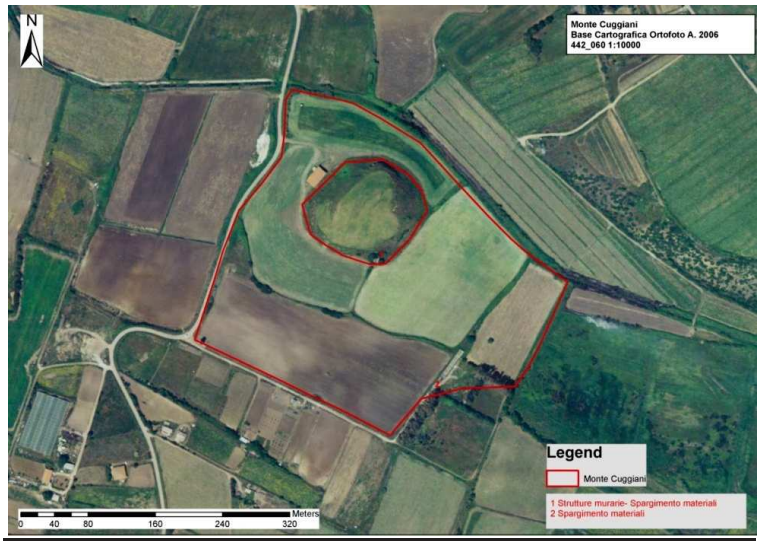

N°4. Area UT 007 su Ortofoto 1:10.000, A. 2006, n°442060.

N°5. Area UT 007 su Google Earth, A. 2020.

N°6. Area UT 007 su foto aerea del 27-09-95, Str. 3, n. 4087.

N°7. Area UT 007 su foto aerea del 11-03-97, Str. 69, n. 15.

N°8. Veduta da est dell'area occidentale con maggiore concentrazione di materiale in superficie.

N°9. Veduta da ovest dell'area occidentale e del Monte Cuggiani.

N°10. Veduta da sud dell'area meridionale.

N°11. Veduta da ovest dell'area orientale.

N°12. Veduta della sommità del Monte Cuggiani.

N°13. Grossi blocchi squadrati presenti lungo le pendici del rilievo.

N°14. Grosso blocco squadrato presente lungo le pendici del rilievo.

N°15. Frammento di ceramica di età romana rinvenuto in superficie.

SCHEDA DI UNITÀ TOPOGRAFICA N. 008.1

LOCALIZZAZIONE GEOGRAFICO-AMMINISTRATIVA

Stato	Italia
Regione	Sardegna
Provincia	SS
Comune	Valledoria
Località	**San Pietro a Mare/ Chiesa**

SCHEDE COLLEGATE

Schede collegate	UT 008.2 UT 008.3

GEOREFERENZIAZIONE TRAMITE PUNTO

Tipo di localizzazione	Localizzazione fisica

COORDINATE PUNTO

Coordinata X	1483580,834
Coordinata Y	4530963,275

ALTIMETRIA DELL'AREA

Quota minima s.l.m.	7
Quota massima s.l.m.	20
Metodo di georeferenziazione	Perimetrazione approssimata
Tecnica di georeferenziazione	Rilievo tramite GPS
Proiezione e Sistema di riferimento	GB1

BASE DI RIFERIMENTO

Descrizione sintetica	IGM 442 IVNO
Data	1990

DATI SULLA RICOGNIZIONE

Ente finanziatore	Amministrazione Comunale di Valledoria
Responsabile scientifico	Marras, Denise
Collaboratore	Soro, Laura
Motivo	Piano Urbanistico Comunale
Metodo	Sistematico
Data	2008/07
Uso del suolo	Edificato
Vegetazione	Assente
Condizioni di visibilità	Buona

DOCUMENTAZIONE DI RIFERIMENTO

DOCUMENTAZIONE CARTOGRAFICA

Genere	Documentazione allegata
Tipo	CTR 1:10.000, A. 2006, n°442060 IGM 1: 25.000 Ikonos 2005 Ortofoto 1:10.000, A. 2006, n°442060
Autore	Soro, Laura
Data	2009/11; 2010/12

N°/Tipologia	N°1. Area UT 008 su CTR 1:10000, n°442060. N°2. Area UT 008 su IGM1: 25.000. N°3. Area UT 008 su Ikonos 2005. N°4. Area UT 008 su Ortofoto 1:10.000, A. 2006, n°442060.

DOCUMENTAZIONE FOTOGRAFICA

Genere	Documentazione allegata
Tipo	Fotografia digitale
Autore	Marras, Denise/ Soro, Laura
Data	2008/07; 2021/09
N°/Specifiche di ripresa	N°5. Veduta da ovest della facciata della chiesa. N°6. Veduta da sud del lato meridionale della chiesa. N°7. Veduta da est del lato orientale della chiesa. N°8. Veduta da nord del lato settentrionale della chiesa.

ANNOTAZIONI

Descrizione sito	Area ubicata in posizione lievemente dominate la spiaggia di S. Pietro e la foce del fiume Coghinas, con tracce di importanti interventi antropici. Sul lato orientale corre la strada che conduce e costeggia la discesa all'arenile.
Descrizione UT ed Interpretazione	Si tratta della chiesa intitolata a papa Celestino V (al secolo Pietro Marrone) che intorno agli anni '70 del secolo scorso subì importanti restauri che hanno portato alle forme attuali. È un piccolo edificio - con orientamento NE-SO - a navata unica, con ingresso posizionato sul lato E in prossimità dell'angolo della facciata. La copertura è a doppio spiovente a capriate di legno e rivestita di coppi, mentre la facciata, sempre a doppio spiovente, si presenta assolutamente disadorna. L'illuminazione interna è assicurata dalla presenza di monofore centinate a doppio strombo, localizzate nell'abside che presenta dimensioni inferiori rispetto all'aula.
Dimensione UT	160 m^2
Materiali	Assenti
Cronologia	Età medievale
Bibliografia	Fara 1580 (1992),1, pp. 174-176 Spano 1855,p. 129, nota 1 Spano 1856, p. 22 Rugiu 1935, pp. 353-354 Contu 1967, p. 207, fig. 29 Moscati 1992, p. 68, n.Va 8, tav. XXXI,4, Pitzalis G. 1993, p. 219 Pitzalis G. 1998b, p. 750 Amucano M.A., Pitzalis G. 2002, pp. 1356-1357 Melis P. 2007b, pp. 32-34 Sari 2007, pp. 169-170

COMPILAZIONE

COMPILAZIONE DELLA SCHEDA

Data	2008-2010
Nome	Marras, Denise

AGGIORNAMENTO E REVISIONE

Data	2022
Nome	Marras, Denise

SCHEDA DI UNITÀ TOPOGRAFICA N. 008.2

LOCALIZZAZIONE GEOGRAFICO-AMMINISTRATIVA

Stato	Italia
Regione	Sardegna
Provincia	SS
Comune	Valledoria
Località	**San Pietro a Mare/ Area orientale**

SCHEDE COLLEGATE

Schede collegate	UT 008.1 UT 008.3

GEOREFERENZIAZIONE TRAMITE AREA

Tipo di localizzazione	Localizzazione fisica

PUNTI DEL POLIGONO

Coordinata X	1483456,184
Coordinata Y	4530984,305
Coordinata X	1483873,086
Coordinata Y	4531226,786
Coordinata X	1484086,299
Coordinata Y	4531025,345
Coordinata X	1484313,901
Coordinata Y	4531025,345
Coordinata X	1484047,057
Coordinata Y	4530657,781

ALTIMETRIA DELL'AREA

Quota minima s.l.m.	7
Quota massima s.l.m.	20
Metodo di georeferenziazione	Perimetrazione approssimata
Tecnica di georeferenziazione	Rilievo tramite GPS
Proiezione e Sistema di riferimento	GB1

BASE DI RIFERIMENTO

Descrizione sintetica	IGM 442 IIISO
Data	1990

DATI SULLA RICOGNIZIONE

Ente finanziatore	Amministrazione Comunale di Valledoria
Responsabile scientifico	Marras, Denise
Collaboratore	Soro, Laura
Motivo	Piano Urbanistico Comunale
Metodo	Sistematico
Data	2008/07
Uso del suolo	Incolto/ Arborato
Condizioni di visibilità	Discreta

DOCUMENTAZIONE DI RIFERIMENTO

DOCUMENTAZIONE CARTOGRAFICA

Genere	Documentazione allegata

Tipo	CTR 1:10.000, A. 2006, n°442060 IGM 1: 25.000 Ikonos 2005 Ortofoto 1:10.000, A. 2006, n°442060
Autore	Soro, Laura
Data	2009/11; 2010/12
N°/Tipologia	N°1. Area UT 008 su CTR 1:10000, n°442060. N°2. Area UT 008 su IGM1: 25.000. N°3. Area UT 008 su Ikonos 2005. N°4. Area UT 008 su Ortofoto 1:10.000, A. 2006, n°442060.

DOCUMENTAZIONE FOTOGRAFICA

Genere	Documentazione allegata
Tipo	Fotografia digitale
Autore	Marras, Denise/ Soro, Laura
Data	2008/07; 2022/04
N°/Specifiche di ripresa	N°9. Veduta da ovest dell'area in prossimità della foce del fiume Coghinas. N°10. Veduta da est dell'area in prossimità della foce del fiume Coghinas. N°11. Veduta da nord delle strutture murarie affioranti lungo le alte sponde del fiume Coghinas. N°12. Veduta da nord delle strutture murarie affioranti lungo le alte sponde del fiume Coghinas. N°13. Veduta da nord delle strutture murarie affioranti lungo le alte sponde del fiume Coghinas. N°14. Veduta da nord-ovest delle strutture murarie affioranti lungo le alte sponde del fiume Coghinas. N°15. Veduta da nord-ovest delle strutture murarie affioranti lungo le alte sponde del fiume Coghinas. N°16. Veduta da nord dell'area meridionale con dispersione di materiale in superficie.

ANNOTAZIONI

Descrizione sito	Area costituita da diversi campi recintati, ubicati in prossimità delle rive del fiume Coghinas. Sono presenti tracce di interventi antropici ripetuti nel tempo, quali costruzioni di incerta destinazione d'uso, canalizzazioni e in alcune zone arature sistematiche. I lati a sud-est e a sud-ovest sono delimitati dalla strada che conduce alla spiaggia di S. Pietro e dalla principale via di accesso all'abitato di Valledoria.
Descrizione UT e Interpretazione	Si tratta di un'area ampiamente conosciuta in bibliografia archeologica che ha restituito emergenze archeologiche di età romana repubblicana e imperiale. Recenti scavi d'urgenza, realizzati agli inizi degli anni '80 dalla Soprintendenza Archeologica di Sassari, hanno messo in evidenza i resti di una necropoli di età romana all'interno dell'area arborata, mentre lungo le sponde del fiume sono emerse strutture abitative con diverse destinazioni d'uso lungo i secoli di frequentazione del sito, realizzate in opus caementicium e in opus incertum. Su tutta la zona è possibile individuare in superficie abbondante materiale fittile di varia tipologia, frutto di evidenti scavi clandestini; si evidenzia, inoltre, il rapido degrado delle emergenze archeologiche individuate, causato dal defluire delle acque meteoriche, dall'assidua frequentazione antropica (vedi discesa alla spiaggia) e dall'incessante azione franosa delle alte sponde del fiume che, sistematicamente stanno cancellando le tracce archeologiche presenti.
Dimensione UT	202938 m^2
Materiali	Laterizi, frammenti ceramici.
Cronologia	Età romana
Bibliografia	Fara 1580 (1992),1, pp. 174-176; Spano 1855,p. 129, nota 1; Spano 1856, p. 22; Rugiu 1935, pp. 353-354; Contu 1967, p. 207, fig. 29; Moscati 1992, p. 68, n.Va 8, tav. XXXI,4,; Pitzalis G. 1993, p. 219; Pitzalis G. 1998, p. 750; Amucano M.A., Pitzalis G. 2002, pp. 1356-1357; Melis P. 2007b, pp. 32-34

COMPILAZIONE

COMPILAZIONE DELLA SCHEDA

Data	2008-2010

Nome	Marras, Denise

AGGIORNAMENTO E REVISIONE

Data	2022
Nome	Marras, Denise

SCHEDA DI UNITÀ TOPOGRAFICA N. 008.3

LOCALIZZAZIONE GEOGRAFICO-AMMINISTRATIVA

Stato	Italia
Regione	Sardegna
Provincia	SS
Comune	Valledoria
Località	**San Pietro a Mare/ Area meridionale**

SCHEDE COLLEGATE

Schede collegate	UT 008.1 UT 008.2

GEOREFERENZIAZIONE TRAMITE AREA

Tipo di localizzazione	Localizzazione fisica
PUNTI DEL POLIGONO	
Coordinata X	1483149,949
Coordinata Y	4530786,843
Coordinata X	1483148,205
Coordinata Y	4530567,09
Coordinata X	1483291,219
Coordinata Y	4530336,872
Coordinata X	1483599,92
Coordinata Y	4531177,498
Coordinata X	1483810,893
Coordinata Y	4531169,445
Coordinata X	1483793,637
Coordinata Y	4520298,505
Coordinata X	1484091,749
Coordinata Y	4530520
Coordinata X	1484032,451
Coordinata Y	4530650,805
Coordinata X	1483523,181
Coordinata Y	4530956,018

ALTIMETRIA DELL'AREA

Quota minima s.l.m.	7
Quota massima s.l.m.	20
Metodo di georeferenziazione	Perimetrazione approssimata
Tecnica di georeferenziazione	Rilievo tramite GPS
Proiezione e Sistema di riferimento	GB1
BASE DI RIFERIMENTO	
Descrizione sintetica	IGM 442 IIISO
Data	1990

DATI SULLA RICOGNIZIONE

Ente finanziatore	Amministrazione Comunale di Valledoria
Responsabile scientifico	Marras, Denise
Collaboratore	Soro, Laura
Motivo	Piano Urbanistico Comunale

Metodo	Sistematico
Data	2008/07
Uso del suolo	Incolto
Condizioni di visibilità	Buona

DOCUMENTAZIONE DI RIFERIMENTO

DOCUMENTAZIONE CARTOGRAFICA

Genere	Documentazione allegata
Tipo	CTR 1:10.000, A. 2006, n°442060 IGM 1: 25.000 Ikonos 2005 Ortofoto 1:10.000, A. 2006, n°442060
Autore	Soro, Laura
Data	2009/11; 2010/12
N°/Tipologia	N°1. Area UT 008 su CTR 1:10000, n°442060. N°2. Area UT 008 su IGM1: 25.000. N°3. Area UT 008 su Ikonos 2005. N°4. Area UT 008 su Ortofoto 1:10.000, A. 2006, n°442060.

DOCUMENTAZIONE FOTOGRAFICA

Genere	Documentazione allegata
Tipo	Fotografia digitale
Autore	Marras, Denise/ Soro, Laura
Data	2008/07
N°/Specifiche di ripresa	N°17. Frammento di laterizio rinvenuto nella pineta (area occidentale). N°18. Veduta da nord di nuove edificazioni all'interno della pineta. N°19. Veduta da est di uno degli scavi di fondazione delle abitazioni private all'interno della pineta. N°20. Veduta di alcune strutture murarie di incerta datazione presenti all'interno della pineta.

ANNOTAZIONI

Descrizione sito	Area corrispondente alla pineta di S. Pietro a mare, considerata area SIC. La zona risulta lottizzata e oggetto di sistematica urbanizzazione con la realizzazione di strutture abitative a vocazione turistica.
Descrizione UT e Interpretazione	Si tratta di un'area ampiamente conosciuta in bibliografia che ha restituito emergenze archeologiche di età romana repubblicana e imperiale. Recenti scavi d'urgenza, realizzati agli inizi degli anni '80 e a metà degli anni '90 dalla Soprintendenza Archeologica di Sassari, hanno messo in evidenza i resti di una necropoli di età romana tardo-imperiale, con inumazioni in anfora, a fossa terragna e alla cappuccina. Allo stato attuale non si conosce l'esatta estensione dell'area funeraria.
Dimensione UT	438957 m^2
Materiali	Laterizi, frammenti ceramici.
Cronologia	Età romana
Bibliografia	Fara 1580 (1992),1, pp. 174-176 Spano 1855,p. 129, nota 1 Spano 1856, p. 22 Rugiu 1935, pp. 353-354 Contu 1967, p. 207, fig. 29 Moscati 1992, p. 68, n.Va 8, tav. XXXI,4, Pitzalis G. 1993, p. 219 Pitzalis G. 1998, p. 750 Amucano M.A., Pitzalis G. 2002, pp. 1356-1357 Melis P. 2007b, pp. 32-34

COMPILAZIONE

COMPILAZIONE DELLA SCHEDA

Data	2008-2010
Nome	Marras, Denise

AGGIORNAMENTO E REVISIONE

Data	2022
Nome	Marras, Denise

ALLEGATI CARTOGRAFICI E FOTOGRAFICI - UT 008

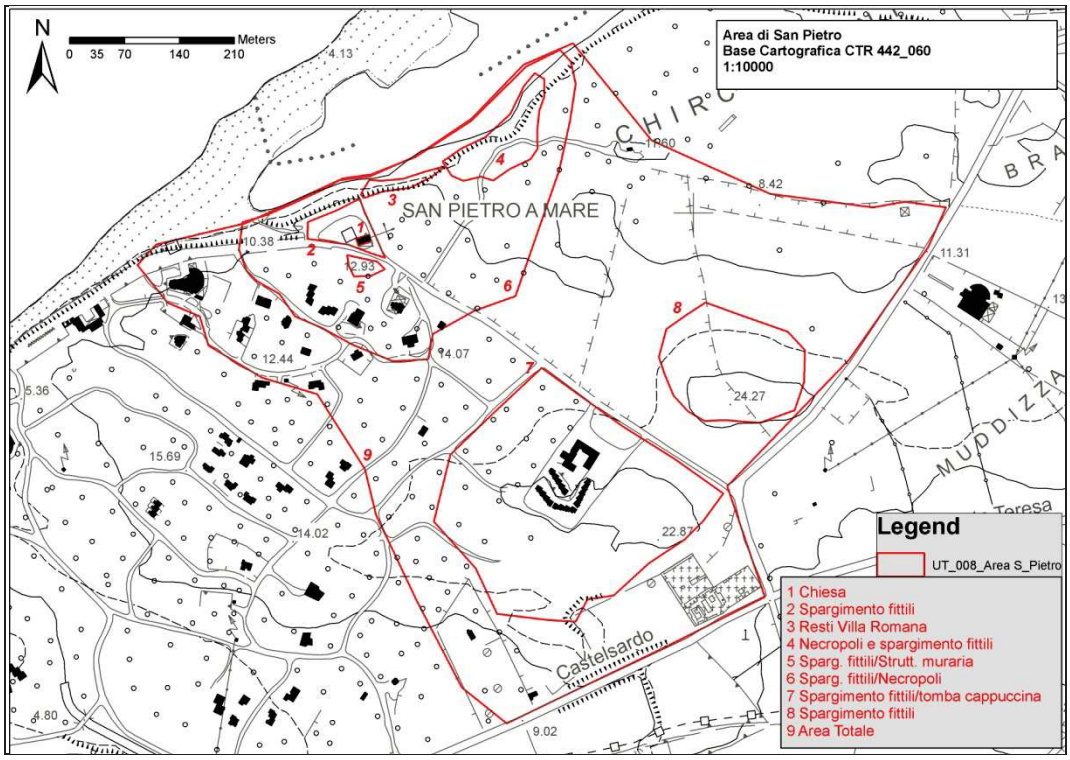

N°1. Area UT 008 su CTR 1:10000, n°442060.

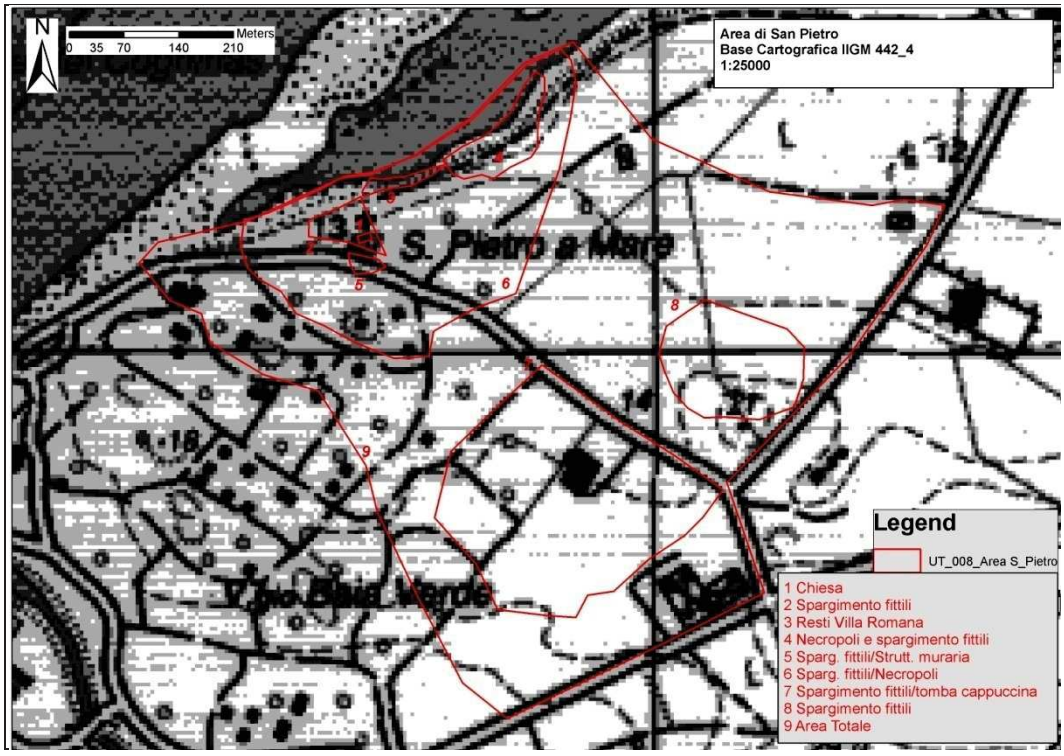

N°2. Area UT 008 su IGM1: 25.000.

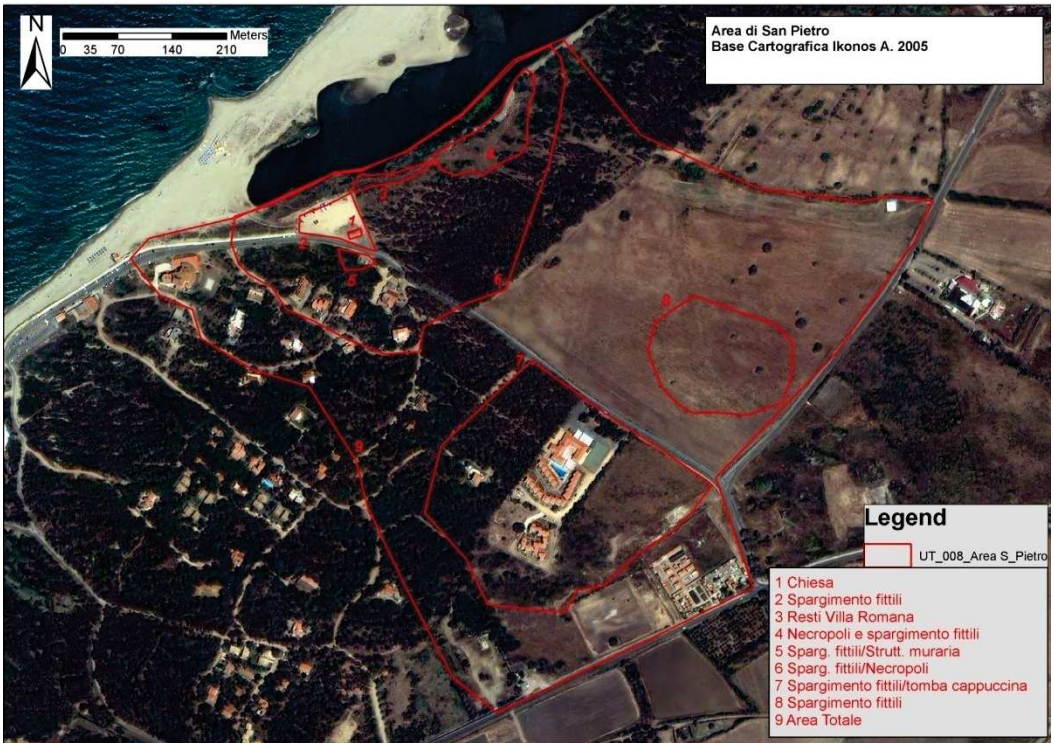

N°3. Area UT 008 su Ikonos 2005.

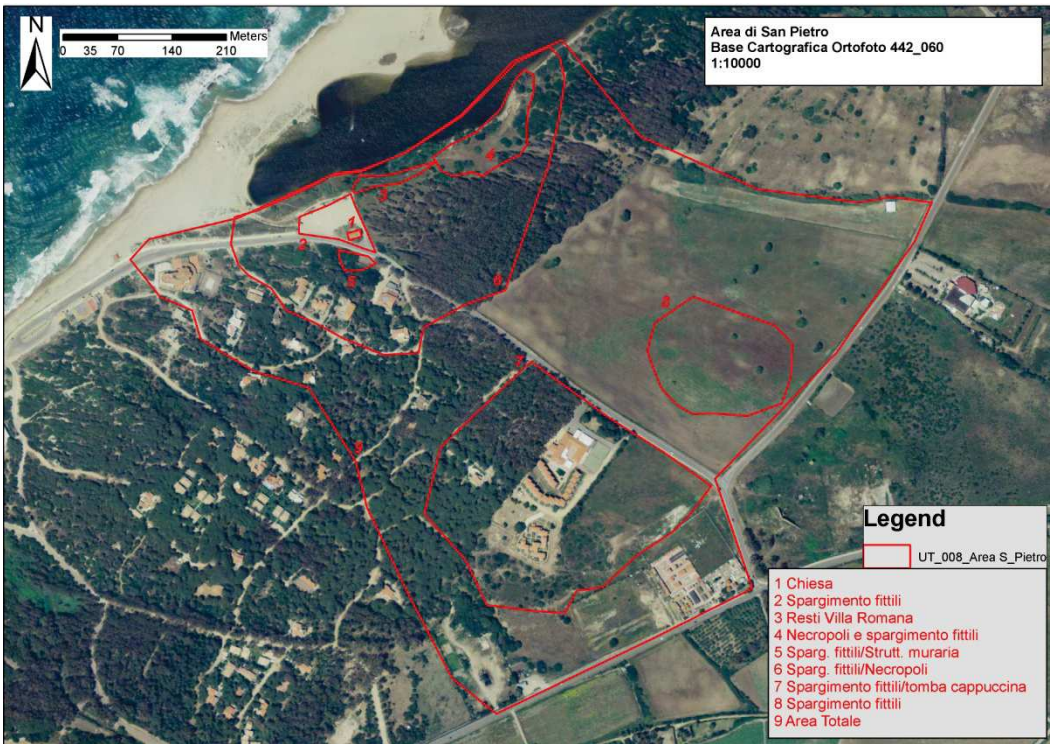

N°4. Area UT 008 su Ortofoto 1:10.000, A. 2006, n°442060.

N°5. Veduta da ovest della facciata della chiesa.

N°6. Veduta da sud del lato meridionale della chiesa.

N°7. Veduta da est del lato orientale della chiesa.

N°8. Veduta da nord del lato settentrionale della chiesa.

N°9. Veduta da ovest dell'area in prossimità della foce del fiume Coghinas.

N°10. Veduta da est dell'area in prossimità della foce del fiume Coghinas.

N°11. Veduta da nord delle strutture murarie affioranti lungo le alte sponde del fiume Coghinas.

N°12. Veduta da nord delle strutture murarie affioranti lungo le alte sponde del fiume Coghinas.

N°13. Veduta da nord delle strutture murarie affioranti lungo le alte sponde del fiume Coghinas.

N°14. Veduta da nord-ovest delle strutture murarie affioranti lungo le alte sponde del fiume Coghinas.

N°15. Veduta da nord-ovest delle strutture murarie affioranti lungo le alte sponde del fiume Coghinas.

N°16. Veduta da nord dell'area meridionale con dispersione di materiale in superficie.

N°17. Frammento di laterizio rinvenuto nell'area occidentale.

N°18. Veduta da nord di nuove edificazioni all'interno della pineta.

N°19. Veduta da est di uno degli scavi di fondazione delle abitazioni private all'interno della pineta.

N°20. Veduta di alcune strutture murarie di incerta datazione presenti all'interno della pineta.

SCHEDA DI UNITÀ TOPOGRAFICA N. 009

LOCALIZZAZIONE GEOGRAFICO-AMMINISTRATIVA

Stato	Italia
Regione	Sardegna
Provincia	SS
Comune	Valledoria
Località	**Montiggiu Mannu**

SCHEDE COLLEGATE

Schede collegate	

GEOREFERENZIAZIONE TRAMITE AREA

Tipo di localizzazione	Localizzazione fisica
PUNTI DEL POLIGONO	
Coordinata X	1485436,663
Coordinata Y	4531325,556
Coordinata X	1485471,543
Coordinata Y	4531344,641
Coordinata X	1485493,918
Coordinata Y	4531309,103
Coordinata X	1485489,312
Coordinata Y	4531295,941
Coordinata X	1485457,064
Coordinata Y	4531294,624

ALTIMETRIA DELL'AREA

Quota minima s.l.m.	10
Quota massima s.l.m.	13
Metodo di georeferenziazione	Perimetrazione approssimata
Tecnica di georeferenziazione	Rilievo tramite GPS
Proiezione e Sistema di riferimento	GB1
BASE DI RIFERIMENTO	
Descrizione sintetica	IGM 442 IVNO
Data	1990

DATI SULLA RICOGNIZIONE

Ente finanziatore	Amministrazione Comunale di Valledoria
Responsabile scientifico	Marras, Denise
Collaboratore	Soro, Laura
Motivo	Piano Urbanistico Comunale
Metodo	Sistematico
Data	2008/07
Uso del suolo	Incolto
Vegetazione	Erboso/ Macchia mediterranea
Condizioni di visibilità	Discreta

DOCUMENTAZIONE DI RIFERIMENTO

DOCUMENTAZIONE CARTOGRAFICA

Genere	Documentazione allegata
Tipo	CTR 1:10.000, A. 2006, n°442060 IGM 1: 25.000 Ikonos 2005 Ortofoto 1:10.000, A. 2006, n°442060
Autore	Soro, Laura
Data	2009/11; 2010/12
N°/Tipologia	N°1. Area UT 009 su CTR 1:10000, n°442060. N°2. Area UT 009 su IGM1: 25.000. N°3. Area UT 009 su Ikonos 2005. N°4. Area UT 009 su Ortofoto 1:10.000, A. 2006, n°442060. N°5. Area UT 009 su Google Earth, A. 2020.

DOCUMENTAZIONE FOTOGRAFICA

Genere	Documentazione allegata
Tipo	Fotografia digitale
Autore	Marras, Denise/ Soro, Laura
Data	2008/07; 2022/04
N°/Specifiche di ripresa	N°6. Veduta da est dell'area in prossimità dell'abitato. N°7. Veduta da ovest dell'area in prossimità dell'abitato. N°8. Veduta dell'area da sud. N°9. Veduta dell'area da est. N°10. Veduta dell'area da ovest. N°11. Veduta dell'area oggetto di sbancamento da nord. N°12. Veduta dell'area oggetto di sbancamento.

ANNOTAZIONI

Descrizione sito	Area ubicata alla periferia settentrionale dell'abitato di Valledoria, delimitata da due strade ortogonali a sud e ad est, mentre sul lato ovest da un canale d'irrigazione, che sfocia sul fiume Coghinas e che dista circa 800 metri.
Descrizione UT e Interpretazione	L'area, in origine costituita da una grande duna di sabbia che ricopriva la zona a nord dell'abitato di Valledoria, è ampiamente conosciuta in bibliografia: durante i lavori di bonifica agraria degli anni '20 e '30 furono rinvenute e devastate una vasta necropoli con tombe di varia tipologia e tracce di abitazioni. L'area archeologica fu ulteriormente danneggiata in seguito ai successivi interventi di miglioramento fondiario. Nella zona, in seguito alla ricognizione effettuata, non sono state rinvenute evidenze ricollegabili a tali informazioni; tuttavia, in superficie sono individuabili rari frammenti di materiali ceramici di età romana. Da segnalare che, nell'aprile del 2022, l'area è stata oggetto di sbancamento dei residui dunari, finalizzato al miglioramento fondiario, proprio nella porzione di territorio caratterizzata dalla presenza di reperti affioranti in superficie.
Dimensione UT	288568 m^2
Materiali	Frammenti ceramici.
Cronologia	Età romana.
Bibliografia	Pitzalis G. 1998b, p. 750; Melis P. 2007b, p. 34

COMPILAZIONE

COMPILAZIONE DELLA SCHEDA

Data	2008-2010
Nome	Marras, Denise

AGGIORNAMENTO E REVISIONE

Data	2022
Nome	Marras, Denise

ALLEGATI CARTOGRAFICI E FOTOGRAFICI - UT 009

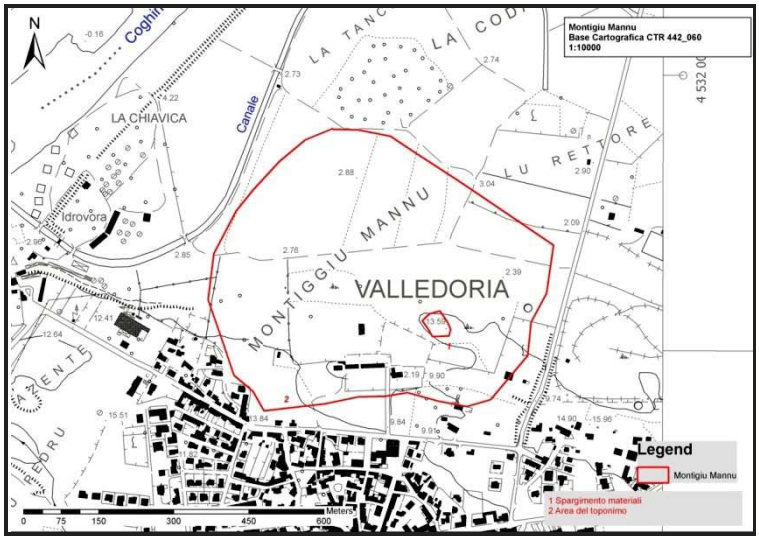

N°1. Area UT 009 su CTR 1:10000, n°442060.

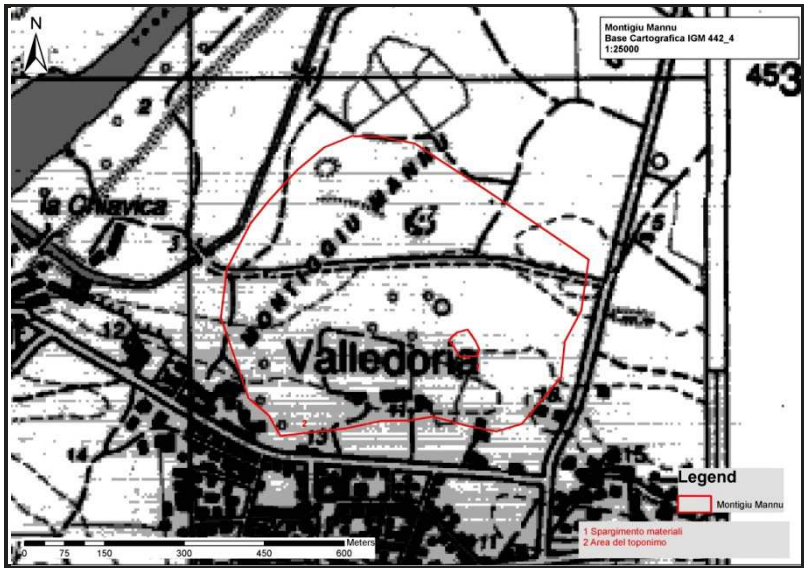

N°2. Area UT 009 su IGM1: 25.000.

N°3. Area UT 009 su Ikonos 2005.

N°4. Area UT 009 su Ortofoto 1:10.000, A. 2006, n°442060.

N°5. Area UT 009 su Google Earth, A. 2020.

N°6. Veduta da est dell'area in prossimità dell'abitato.

N°7. Veduta da ovest dell'area in prossimità dell'abitato.

N°8. Veduta dell'area da sud.

N°9. Veduta dell'area da est.

N°10. Veduta dell'area da ovest.

N°11. Veduta dell'area oggetto di sbancamento da nord.

N°12. Veduta dell'area oggetto di sbancamento.

SCHEDA DI UNITÀ TOPOGRAFICA N. 010

LOCALIZZAZIONE GEOGRAFICO-AMMINISTRATIVA

Stato	Italia
Regione	Sardegna
Provincia	SS
Comune	Valledoria
Località	**Li Cantoni**

SCHEDE COLLEGATE

Schede collegate	

GEOREFERENZIAZIONE TRAMITE AREA

Tipo di localizzazione	Localizzazione fisica
PUNTI DEL POLIGONO	
Coordinata X	1485605,663
Coordinata Y	4530842,342
Coordinata X	1485761,75
Coordinata Y	4530752,159
Coordinata X	1485803,373
Coordinata Y	4530573,527
Coordinata X	1486072,188
Coordinata Y	4530301,243
Coordinata X	1485512,011
Coordinata Y	4530313,383

ALTIMETRIA DELL'AREA

Quota minima s.l.m.	12
Quota massima s.l.m.	20
Metodo di georeferenziazione	Perimetrazione approssimata
Tecnica di georeferenziazione	Rilievo tramite GPS
Proiezione e Sistema di riferimento	GB1
BASE DI RIFERIMENTO	
Descrizione sintetica	IGM 442 IVNO
Data	1990

DATI SULLA RICOGNIZIONE

Ente finanziatore	Amministrazione Comunale di Valledoria
Responsabile scientifico	Marras, Denise
Collaboratore	Soro, Laura
Motivo	Piano Urbanistico Comunale
Metodo	Sistematico
Data	2008/07
Uso del suolo	Incolto/ Coltivato
Vegetazione	Erboso/ Carciofeto
Condizioni di visibilità	Buona

DOCUMENTAZIONE DI RIFERIMENTO

DOCUMENTAZIONE CARTOGRAFICA

Genere	Documentazione allegata
Tipo	CTR 1:10.000, A. 2006, n°442060 IGM 1: 25.000 Ikonos 2005 Ortofoto 1:10.000, A. 2006, n°442060 Foto aeree 1995
Autore	Marras, Denise/ Soro, Laura
Data	2009/11; 2010/12
N°/Tipologia	N°1. Area UT 010 su CTR 1:10000, n°442060. N°2. Area UT 010 su IGM1: 25.000. N°3. Area UT 010 su Ikonos 2005. N°4. Area UT 010 su Ortofoto 1:10.000, A. 2006, n°442060. N°5. Area UT 010 su Google Earth, A. 2020. N°6. Area UT 005 su foto aerea del 27-09-95, Str. 2, n. 4088.

DOCUMENTAZIONE FOTOGRAFICA

Genere	Documentazione allegata
Tipo	Fotografia digitale
Autore	Soro, Laura
Data	2008/11
N°/Specifiche di ripresa	N°7. Veduta dell'area da est. N°8. Veduta dell'area da sud-est. N°9. Veduta dell'area da sud-ovest.

ANNOTAZIONI

Descrizione sito	Area costituita da diversi campi ad intenso sfruttamento agricolo, ubicata in prossimità della periferia sud-est dell'abitato di Valledoria. La zona, corrispondente alla lottizzazione di edilizia popolare n. 167, è delimitata a nord e ad ovest dalle abitazioni del centro abitato e ad est dalla strada che conduce a S. Maria Coghinas.
Descrizione UT e Interpretazione	Ampiamente conosciuto in bibliografia, il sito ha restituito una necropoli di età romana, nella quale sono state rinvenute alcune inumazioni con stele. Non si conosce l'esatta estensione del sito e la ricognizione di superficie non ha evidenziato elementi di rilievo. È ipotizzabile che possa essere strettamente correlato alla necropoli rinvenuta nella località di La Teula (vedi UT 011).
Dimensione UT	155352 m^2
Materiali	Assenti.
Cronologia	Età romana.
Bibliografia	Moscati 1992, pp. 35-36, 68, tavv. XXXI, 4, XXXII, 1-2 Pitzalis G. 1998b, p. 756 Melis P. 2007b, p. 34

COMPILAZIONE

COMPILAZIONE DELLA SCHEDA

Data	2008-2010
Nome	Marras, Denise

AGGIORNAMENTO E REVISIONE

Data	2022
Nome	Marras, Denise

ALLEGATI CARTOGRAFICI E FOTOGRAFICI - UT 0010

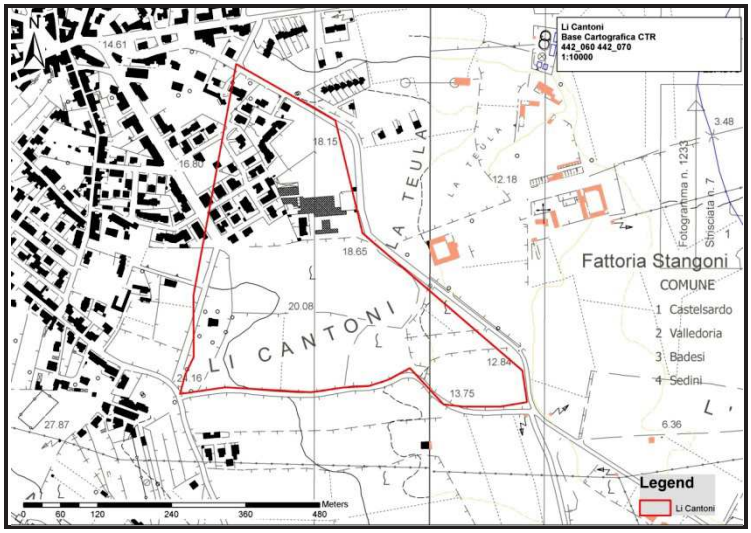

N°1. Area UT 010 su CTR 1:10000, n°442060.

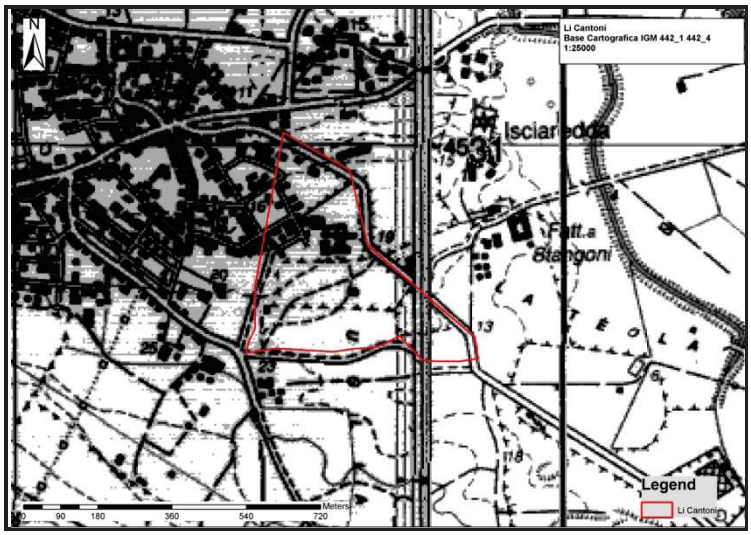

N°2. Area UT 010 su IGM1: 25.000.

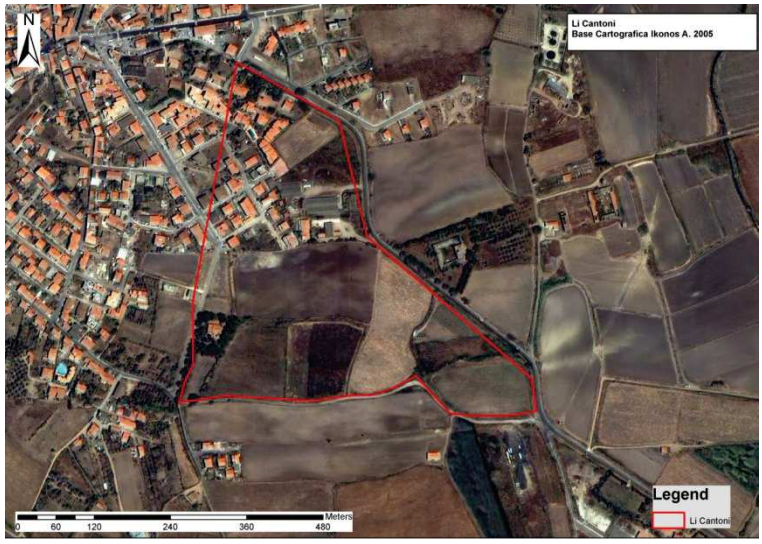

N°3. Area UT 010 su Ikonos 2005.

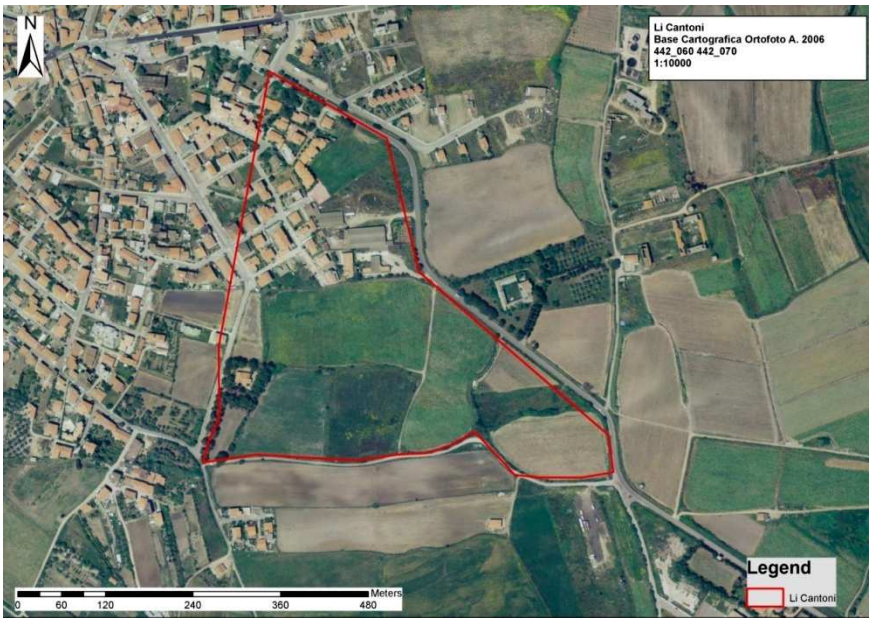

N°4. Area UT 010 su Ortofoto 1:10.000, A. 2006, n°442060.

N°5. Area UT 010 su Google Earth, A. 2020.



N°6. Area UT 005 su foto aerea del 27-09-95, Str. 2, n. 4088.

N°7. Veduta dell'area da est.

N°8. Veduta dell'area da sud-est.

N°9. Veduta dell'area da sud-ovest.

SCHEDA DI UNITÀ TOPOGRAFICA N. 011.1

LOCALIZZAZIONE GEOGRAFICO-AMMINISTRATIVA

Stato	Italia
Regione	Sardegna
Provincia	SS
Comune	Valledoria
Località	**La Teula**

SCHEDE COLLEGATE

Schede collegate	UT 0.11.2 UT 0.11.3

GEOREFERENZIAZIONE TRAMITE AREA

Tipo di localizzazione	Localizzazione fisica
PUNTI DEL POLIGONO	
Coordinata X	1485634,279
Coordinata Y	4530923,122
Coordinata X	1486170,754
Coordinata Y	4531135,862
Coordinata X	1486694,896
Coordinata Y	4530355,815
Coordinata X	1486500,655
Coordinata Y	4530016,665

ALTIMETRIA DELL'AREA

Quota minima s.l.m.	3
Quota massima s.l.m.	18
Metodo di georeferenziazione	Perimetrazione approssimata
Tecnica di georeferenziazione	Rilievo tramite GPS
Proiezione e Sistema di riferimento	GB1
BASE DI RIFERIMENTO	
Descrizione sintetica	IGM 442 INE
Data	1990

DATI SULLA RICOGNIZIONE

Ente finanziatore	Amministrazione Comunale di Valledoria
Responsabile scientifico	Marras, Denise
Collaboratore	Soro, Laura
Motivo	Piano Urbanistico Comunale
Metodo	Sistematico
Data	2008/07
Uso del suolo	Arato
Vegetazione	Erboso
Condizioni di visibilità	Discreta

DOCUMENTAZIONE DI RIFERIMENTO

DOCUMENTAZIONE CARTOGRAFICA

Genere	Documentazione allegata
Tipo	CTR 1:10.000, A. 2006, n°442060 / 442070 IGM 1: 25.000

	Ikonos 2005 Ortofoto 1:10.000, A. 2006, n°442060 / 442070 Foto aeree 1995
Autore	Marras, Denise/ Soro, Laura
Data	2009/11; 2010/12
N°/Tipologia	N°1. Area UT 011.1 su CTR 1:10000, nn°442060 / 442070. N°2. Area UT 011.1 su IGM1: 25.000. N°5. Area UT 011.1 su Ikonos 2005. N°6. Area UT 011.1 su Ortofoto 1:10.000, A. 2006, nn°442060 / 442070. N°7. Area UT 011.1 su Google Earth, A. 2020. N°8. Area UT 011.1 su foto aerea del 27-09-95, Str. 2, n. 4089.

DOCUMENTAZIONE FOTOGRAFICA

Genere	Documentazione allegata
Tipo	Fotografia digitale
Autore	Soro, Laura
Data	2008/11
N°/Specifiche di ripresa	N°12. Veduta dell'UT 011.1 da sud. N°13. Veduta dell'UT 011.1 da sud-est. N°14. Veduta dell'UT 011.1 da sud-ovest.

ANNOTAZIONI

Descrizione sito	Area costituita da diversi campi ad intenso sfruttamento agricolo, con abitazioni sparse, ubicata in prossimità della periferia sud-est dell'abitato di Valledoria. La zona, corrispondente in parte alla lottizzazione di edilizia popolare n. 167, è delimitata a nord dalle prime case del centro abitato e dalla strada che porta a S. Teresa, ad ovest dalla strada che conduce a S. Maria Coghinas.
Descrizione UT e Interpretazione	Ampiamente noto nella letteratura archeologica, il sito fu individuato, negli anni 1962-63 durante i lavori attinenti alla realizzazione del tratto stradale Valledoria-S. Teresa di Gallura, quando furono scoperte alcune sepolture ad incinerazione con stele, pertinenti ad una necropoli che si estendeva nell'area, ma della quale non si conosce l'esatto sviluppo planimetrico. Il sito, che oggi è inserito nella zona di edilizia economica e popolare (Legge n. 167/1962), ha restituito ancora negli anni 1988, 1989 e 1994 una decina di sepolture di età romana inseribili in un arco temporale compreso tra la tarda età repubblicana e l'età imperiale. Lo stesso toponimo dell'area (*teula*=tegola) è indicativo del frequente rinvenimento di tegole nella zona. La ricognizione di superficie nell'area non ha individuato elementi di rilievo.
Dimensione UT	585705 m^2
Materiali	Assenti.
Cronologia	Età romana.
Bibliografia	Moscati 1992, p. 35-36, 68, tav. XXX, 2-3 Pitzalis G. 1998b, p. 756 Melis P. 2007b, p. 34

COMPILAZIONE

COMPILAZIONE DELLA SCHEDA

Data	2008-2010
Nome	Marras, Denise

AGGIORNAMENTO E REVISIONE

Data	2022
Nome	Marras, Denise

SCHEDA DI UNITÀ TOPOGRAFICA N. 011.2

LOCALIZZAZIONE GEOGRAFICO-AMMINISTRATIVA

Stato	Italia
Regione	Sardegna
Provincia	SS
Comune	Valledoria
Località	**La Teula/ Fattoria Stangoni**

SCHEDE COLLEGATE

Schede collegate	UT 0.11.1 UT 0.11.3

GEOREFERENZIAZIONE TRAMITE AREA

Tipo di localizzazione	Localizzazione fisica
PUNTI DEL POLIGONO	
Coordinata X	1485909,724
Coordinata Y	4530559,291
Coordinata X	1485952,396
Coordinata Y	4530574,133
Coordinata X	1485965,648
Coordinata Y	4530532,521
Coordinata X	1485925,055
Coordinata Y	4530517,546
ALTIMETRIA DELL'AREA	
Quota minima s.l.m.	13
Quota massima s.l.m.	13
Metodo di georeferenziazione	Perimetrazione approssimata
Tecnica di georeferenziazione	Rilievo tramite GPS
Proiezione e Sistema di riferimento	GB1
BASE DI RIFERIMENTO	
Descrizione sintetica	IGM 442 IVNO
Data	1990

DATI SULLA RICOGNIZIONE

Ente finanziatore	Amministrazione Comunale di Valledoria
Responsabile scientifico	Marras, Denise
Collaboratore	Soro, Laura
Motivo	Piano Urbanistico Comunale
Metodo	Sistematico
Data	2009/04
Uso del suolo	Edificato
Vegetazione	Arborato/ Incolto
Condizioni di visibilità	Mediocre

DOCUMENTAZIONE DI RIFERIMENTO

DOCUMENTAZIONE CARTOGRAFICA

Genere	Documentazione allegata
Tipo	CTR 1:10.000, A. 2006, n°442070

	IGM 1: 25.000 Ikonos 2005 Ortofoto 1:10.000, A. 2006, n°442070
Autore	Soro, Laura
Data	2009/11; 2010/12
N°/Tipologia	N°3. Area UT 011.2 e UT 011.3 su CTR 1:10000, n°442070. N°4. UT 011.2 e UT 011.3 su IGM 1: 25.000. N°9. Area UT 011.2 e UT 011.3 su Ikonos 2005. N°10. Area UT 011.2 e UT 011.3 su Ortofoto 1:10.000, A. 2006, n°442070. N°11. Area UT 011.2 e 011.3 su Google Earth, A. 2020.

DOCUMENTAZIONE FOTOGRAFICA

Genere	Documentazione allegata
Tipo	Fotografia digitale
Autore	Soro, Laura
Data	2009/04
N°/Specifiche di ripresa	N°15. Veduta della facciata della residenza della famiglia Stangoni. N°16. Veduta delle strutture abitative (?) adiacenti sul lato meridionale alla residenza della famiglia Stangoni. N°17. Veduta delle strutture abitative (?) adiacenti alla residenza della famiglia Stangoni. N°18. Veduta del viale d'ingresso alla residenza della famiglia Stangoni. N°19. Veduta di alcune delle strutture produttive ubicate in prossimità della chiesa. N°20. Veduta di alcune delle strutture produttive ubicate in prossimità della chiesa. N°21 Veduta di alcune delle strutture produttive ubicate in prossimità della chiesa.

ANNOTAZIONI

Descrizione sito	Area fortemente antropizzata con diversi edifici un tempo adibiti a residenze e ad attività produttive agricole dell'azienda della famiglia Stangoni e oggi in stato di rudere e abbandono. Alcuni campi appaiono sottoposti ad intenso sfruttamento agricolo.
Descrizione UT e Interpretazione	Si tratta di una serie di edifici adibiti un tempo a differenti funzioni d'uso all'interno dell'azienda. La residenza della famiglia Stangoni, realizzata nei primi anni del '900, si presenta a due piani, a pianta quadrata, con prospetto scandito simmetricamente da cornici e un marcapiano, che corre lungo la facciata a sottolineare il piano superiore, delle finestre e il corpo centrale prominente su cui si apre l'ampio portale d'ingresso. Le aperture sono evidenziate da eleganti e sobrie cornici, squadrate in quelle del piano terreno, ad arco ribassato in quelle del piano superiore. Le altre costruzioni, con differente e articolato sviluppo planimetrico, talvolta anche a due piani, erano adibite alla trasformazione dei prodotti agricoli dell'originaria azienda, quali ortaggi, tabacco e prodotti caseari. Tutti gli edifici sono oggi in stato di abbandono.
Dimensione UT	1952 m^2
Materiali	Assenti.
Cronologia	Età contemporanea.
Bibliografia	Soddu 2007b, p. 116.

COMPILAZIONE

COMPILAZIONE DELLA SCHEDA

Data	2008-2010
Nome	Marras, Denise

AGGIORNAMENTO E REVISIONE

Data	2022
Nome	Marras, Denise

SCHEDA DI UNITÀ TOPOGRAFICA N. 011.3

LOCALIZZAZIONE GEOGRAFICO-AMMINISTRATIVA

Stato	Italia
Regione	Sardegna
Provincia	SS
Comune	Valledoria
Località	**La Teula/ Fattoria Stangoni/ Chiesa S. Giuseppe**

SCHEDE COLLEGATE

Schede collegate	UT 0.11.1 UT 0.11.2

GEOREFERENZIAZIONE TRAMITE PUNTO

Tipo di localizzazione	Localizzazione fisica
COORDINATE DEL PUNTO	
Coordinata X	1486096,05
Coordinata Y	4530591,096
ALTIMETRIA DEL PUNTO	
Quota minima s.l.m.	12
Quota massima s.l.m.	12
Metodo di georeferenziazione	Perimetrazione approssimata
Tecnica di georeferenziazione	Rilievo tramite GPS
Proiezione e Sistema di riferimento	GB1
BASE DI RIFERIMENTO	
Descrizione sintetica	IGM 442 IVNO
Data	1990

DATI SULLA RICOGNIZIONE

Ente finanziatore	Amministrazione Comunale di Valledoria
Responsabile scientifico	Marras, Denise
Collaboratore	Soro, Laura
Motivo	Piano Urbanistico Comunale
Metodo	Sistematico
Data	2009/04
Uso del suolo	Edificato
Vegetazione	Erbosa
Condizioni di visibilità	Buona

DOCUMENTAZIONE DI RIFERIMENTO

DOCUMENTAZIONE CARTOGRAFICA

Genere	Documentazione allegata
Tipo	CTR 1:10.000, A. 2006, n°442070 IGM 1: 25.000 Ikonos 2005 Ortofoto 1:10.000, A. 2006, n°442070
Autore	Soro, Laura
Data	2009/11; 2010/12
N°/Tipologia	N°3. Area UT 011.2 e UT 011.3 su CTR 1:10000, n°442070. N°4. UT 011.2 e UT 011.3 su IGM1: 25.000. N°9. Area UT 011.2 e UT 011.3 su Ikonos 2005. N°10. Area UT 011.2 e UT 011.3 su Ortofoto 1:10.000, A. 2006, n°442070.

	N°11. Area UT 011.2 e 011.3 su Google Earth, A. 2020.

DOCUMENTAZIONE FOTOGRAFICA

Genere	Documentazione allegata
Tipo	Fotografia digitale
Autore	Soro, Laura
Data	2009/04
N°/Specifiche di ripresa	N°22. Veduta della facciata della chiesa. N°23. Veduta del lato meridionale della chiesa. N°24. Veduta del lato settentrionale della chiesa.

ANNOTAZIONI

Descrizione sito	Area fortemente antropizzata con diversi edifici un tempo adibiti a residenze e ad attività produttive agricole e oggi in stato di rudere. Alcuni campi appaiono sottoposti ad intenso sfruttamento agricolo, adibiti a carciofaie.
Descrizione UT e Interpretazione	La chiesa, edificata negli anni 1917-20 dalla famiglia Stangoni all'interno della loro fattoria e restaurata negli anni '80, presenta pianta longitudinale, con elegante facciata su due ordini, sormontata da un campanile a vela, delineata da cornicioni aggettanti e lateralmente da blocchi litici a vista.
Dimensione UT	235 m^2
Materiali	Assenti.
Cronologia	Età contemporanea.
Bibliografia	Sari 2007, pp. 169-170.

COMPILAZIONE

COMPILAZIONE DELLA SCHEDA

Data	2008-2010
Nome	Marras, Denise

AGGIORNAMENTO E REVISIONE

Data	2022
Nome	Marras, Denise

ALLEGATI CARTOGRAFICI E FOTOGRAFICI - UT 011

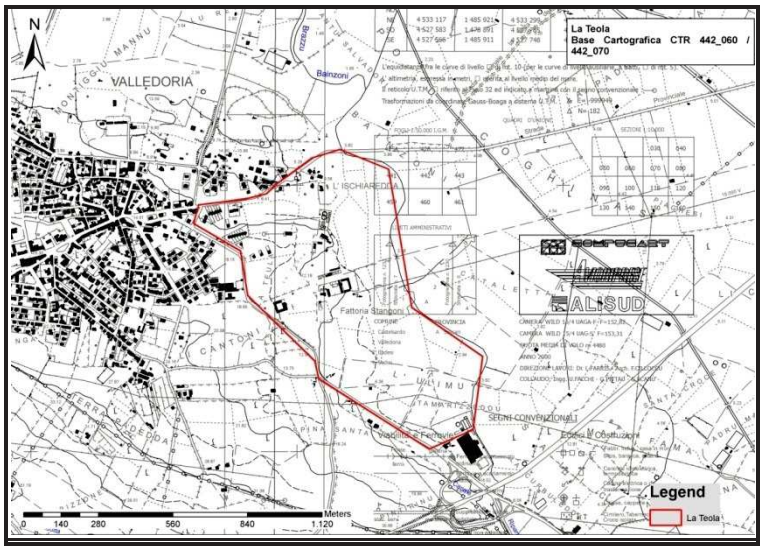

N°1. Area UT 011.1 su CTR 1:10000, nn°442060 / 442070.

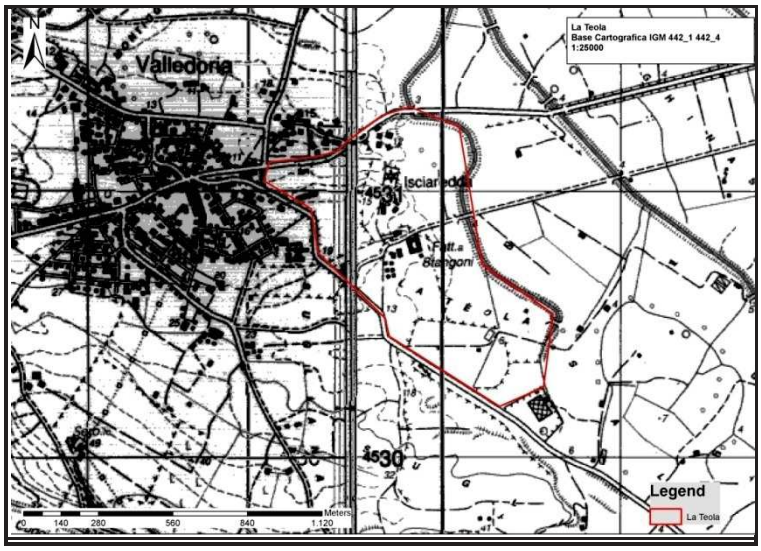

N°2. Area UT 011.1 su IGM1: 25.000.

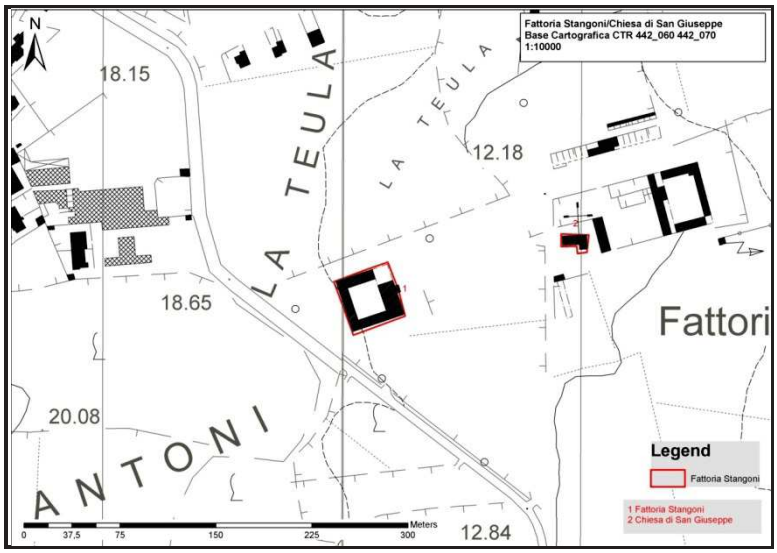

N°3. Area UT 011.2 e UT 011.3 su CTR 1:10000, n°442070.

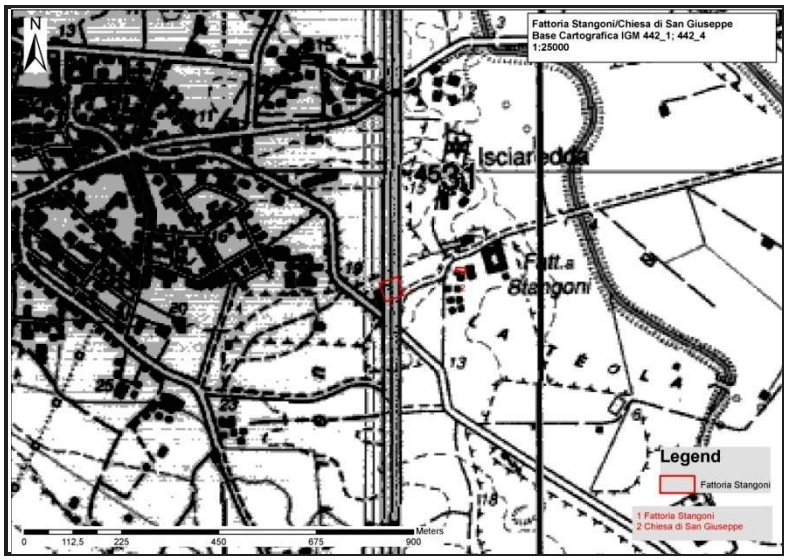

N°4. Area UT 011.2 e UT 011.3 su IGM1: 25.000.

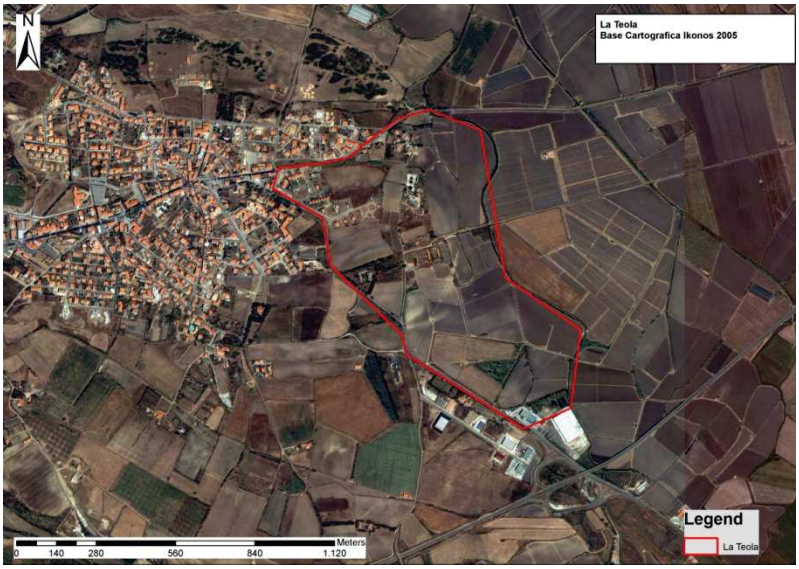

N°5. Area UT 011.1 su Ikonos 2005.

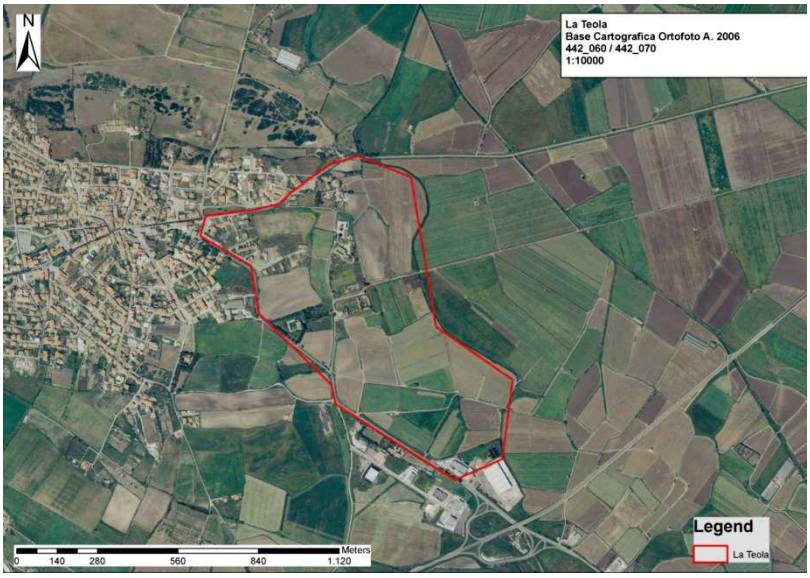

N°6. Area UT 011.1 su Ortofoto 1:10.000, A. 2006, nn°442060 / 442070.

N°7. Area UT 011.1 su Google Earth, A. 2020.

N°8. Area UT 011.1 su foto aerea del 27-09-95, Str. 2, n. 4089.

N°9. Area UT 011.2 e 011.3 su Ikonos 2005.

N°10. Area UT 011.2 e 011.3 su Ortofoto 1:10.000, A. 2006, n°442070.

N°11. Area UT 011.2 e 011.3 su Google Earth, A. 2020. 1. Fattoria Stangoni; 2. Chiesa di S. Giuseppe.

N°12. Veduta dell'UT 011.1 da sud.

N°13. Veduta dell'UT 011.1 da sud-est.

N°14. Veduta dell'UT 011.1 da sud-ovest.

N°15. Veduta della facciata della residenza della famiglia Stangoni.

N°16. Veduta delle strutture abitative (?) adiacenti sul lato meridionale alla residenza della famiglia Stangoni.

N°17. Veduta delle strutture abitative (?) adiacenti alla residenza della famiglia Stangoni.



N°18. Veduta del viale d'ingresso alla residenza della famiglia Stangoni.

N°19. Veduta di alcune delle strutture produttive ubicate in prossimità della chiesa.

N°20. Veduta di alcune delle strutture produttive ubicate in prossimità della chiesa.

N°21. Veduta di alcune delle strutture produttive ubicate in prossimità della chiesa.

N°22. Veduta della facciata della chiesa.

N°23. Veduta del lato meridionale della chiesa.

N°24. Veduta del lato settentrionale della chiesa.

SCHEDA DI UNITÀ TOPOGRAFICA N. 012.1

LOCALIZZAZIONE GEOGRAFICO-AMMINISTRATIVA

Stato	Italia
Regione	Sardegna
Provincia	SS
Comune	Valledoria
Località	**La Serra/ Monte Lizzu**

SCHEDE COLLEGATE

Schede collegate	UT 012.2

GEOREFERENZIAZIONE TRAMITE AREA

Tipo di localizzazione	Localizzazione fisica
PUNTI DEL POLIGONO	
Coordinata X	1486619,294
Coordinata Y	4529005,053
Coordinata X	1486628,052
Coordinata Y	4529007,747
Coordinata X	1486639,055
Coordinata Y	4529007,074
Coordinata X	1486643,546
Coordinata Y	4529003,032
Coordinata X	1486644,22
Coordinata Y	4528991,354
Coordinata X	1486637,932
Coordinata Y	4528945,338
Coordinata X	1486625,581
Coordinata Y	4528991,354
Coordinata X	1486617,273
Coordinata Y	4528997,418

ALTIMETRIA DELL'AREA

Quota minima s.l.m.	79
Quota massima s.l.m.	82
Metodo di georeferenziazione	Perimetrazione approssimata
Tecnica di georeferenziazione	Rilievo tramite GPS
Proiezione e Sistema di riferimento	GB1
BASE DI RIFERIMENTO	
Descrizione sintetica	IGM 442 INE
Data	1990

DATI SULLA RICOGNIZIONE

Ente finanziatore	Amministrazione Comunale di Valledoria
Responsabile scientifico	Marras, Denise
Collaboratore	Soro, Laura
Motivo	Piano Urbanistico Comunale
Metodo	Sistematico
Data	2008/07
Uso del suolo	Arato
Vegetazione	Erboso
Condizioni di visibilità	Buona

DOCUMENTAZIONE DI RIFERIMENTO

DOCUMENTAZIONE CARTOGRAFICA

Genere	Documentazione allegata
Tipo	CTR 1:10.000, A. 2006, n°442070 IGM 1: 25.000 Ikonos 2005 Ortofoto 1:10.000, A. 2006, n°442070 Foto aeree 1995 Google Earth (data acquisizione immagini 2020)
Autore	Marras, Denise/ Soro, Laura
Data	2009/11; 2010/12
N°/Tipologia	N°1. Area UT 012 su CTR 1:10000, n°442070. N°2. Area UT 012 su IGM1: 25.000. N°3. Area UT 012 su Ikonos 2005. N°4. Area UT 012 su Ortofoto 1:10.000, A. 2006, n°442070. N°5.Area UT 012 su Google Earth (data acquisizione immagini 2020) con perimetri di tutela. N°6. Area UT 012 su foto aerea del 27-09-95, Str. 3, n. 4104.

DOCUMENTAZIONE FOTOGRAFICA

Genere	Documentazione allegata
Tipo	Fotografia digitale
Autore	Marras, Denise/ Soro, Laura
Data	2008/07
N°/Specifiche di ripresa	N°7. Veduta del campo occidentale da sud-est. N°8. Veduta del campo occidentale da sud-ovest. N°9. Veduta del campo orientale da est. N°10. Veduta del campo orientale da nord. N°11. Veduta del campo orientale da sud. N°12. Particolare dell'altare megalitico con coppelle.

ANNOTAZIONI

Descrizione sito	Area costituita da due campi adiacenti, con orientamento est-ovest, di forma quadrangolare, e divisi da una strada a penetrazione agraria, con capannone ad uso agricolo sull'angolo NO. L'area, coltivata a carciofi, è sottoposta a sistematiche arature.
Descrizione UT e Interpretazione	Si tratta di un'area di dispersione di abbondanti materiali ceramici e litici di età prenuragica - presumibilmente attribuibili alla fine del Neolitico/inizi dell'Eneolitico - e nuragica, con nuraghe, che conduce ad ipotizzare la presenza di un insediamento pluristratificato. In prossimità del monumento si individua un monolite di granito, di forma cilindrica irregolare che ha condotto gli studiosi ad ipotizzare una sua funzione d'uso come altare, all'interno del fenomeno del megalitismo tardo-neolitico. Infatti presenta sul lato superiore circa una ventina di coppelle di diverso diametro, disposti in modo più o meno regolare. Appare probabile che l'attuale ubicazione non fosse quella originaria. La zona è sottoposta ad intenso sfruttamento agricolo che nel tempo ha compromesso la visibilità in superficie dell'estensione dell'insediamento.
Dimensione UT	43808 m^2
Materiali	Strumenti litici, frammenti ceramici, malacofauna.
Cronologia	Età prenuragica/ nuragica
Bibliografia	Angius 1849, p. 774 Anonimo 1891, p. 19 Serra 1990-1991, pp. 38-39 Maxia 1991, p. 70 Melis P. 2007b, p. 25

COMPILAZIONE

COMPILAZIONE DELLA SCHEDA

Data	2008-2010
Nome	Marras, Denise

AGGIORNAMENTO E REVISIONE

Data	2022
Nome	Marras, Denise

SCHEDA DI UNITÀTOPOGRAFICA N. 012.2

LOCALIZZAZIONE GEOGRAFICO-AMMINISTRATIVA

Stato	Italia
Regione	Sardegna
Provincia	SS
Comune	Valledoria
Località	**La Serra/ Nuraghe**

SCHEDE COLLEGATE

Schede collegate	UT 012.1

GEOREFERENZIAZIONE TRAMITE PUNTO

Tipo di localizzazione	Localizzazione fisica

COORDINATE DEL PUNTO

Coordinata X	1486630,86
Coordinata Y	4528999,795

ALTIMETRIA DEL PUNTO

Quota minima s.l.m.	81
Quota massima s.l.m.	81
Metodo di georeferenziazione	Perimetrazione approssimata
Tecnica di georeferenziazione	Rilievo tramite GPS
Proiezione e Sistema di riferimento	GB1

BASE DI RIFERIMENTO

Descrizione sintetica	IGM 442 INE
Data	1990

DATI SULLA RICOGNIZIONE

Ente finanziatore	Amministrazione Comunale di Valledoria
Responsabile scientifico	Marras, Denise
Collaboratore	Soro, Laura
Motivo	Piano Urbanistico Comunale
Metodo	Sistematico
Data	2008/07
Uso del suolo	Arato
Vegetazione	Assente
Condizioni di visibilità	Buona

DOCUMENTAZIONE DI RIFERIMENTO

DOCUMENTAZIONE CARTOGRAFICA

Genere	Documentazione allegata
Tipo	CTR 1:10.000, A. 2006, n°442070 IGM 1: 25.000 Ikonos 2005 Ortofoto 1:10.000, A. 2006, n°442070 Foto aeree 1995
Autore	Marras, Denise/ Soro, Laura
Data	2009/11; 2010/12
N°/Tipologia	N°1. Area UT 012 su CTR 1:10000, n°442070. N°2. Area UT 012 su IGM1: 25.000. N°3. Area UT 012 su Ortofoto 1:10.000, A. 2006, n°442070.

	N°4. Area UT 012 su Ikonos 2005. N°5.Area UT 012 su Google Earth (data acquisizione immagini 2020) con perimetri di tutela. N°6. Area UT 012 su foto aerea del 27-09-95, Str. 3, n. 4104.

DOCUMENTAZIONE FOTOGRAFICA

Genere	Documentazione allegata
Tipo	Fotografia digitale
Autore	Marras, Denise/ Soro, Laura
Data	2008/07
N°/Specifiche di ripresa	N°13. Veduta da est del nuraghe La Serra. N°14. Particolare del paramento murario a nord-est.

ANNOTAZIONI

Descrizione sito	Campo di forma quadrangolare, con orientamento EO, delimitato ad est da una strada a penetrazione agraria, con capannone ad uso agricolo sull'angolo NE. L'area è sottoposta a sistematiche arature.
Descrizione UT e Interpretazione	Il monumento, ampiamente conosciuto nella letteratura archeologica, è ubicato al centro del campo e presenta pianta semplice monotorre, con possente paramento murario, realizzato con blocchi appena sbozzati, di cui emergono dal piano di calpestio solo tre filari: si presenta, infatti, notevolmente interrato e in uno stato di forte degrado.
Dimensione UT	375 m^2
Materiali	Strumenti litici, frammenti ceramici, malacofauna.
Cronologia	Età nuragica.
Bibliografia	Angius 1849, p. 774 Anonimo 1891, p. 19 Serra 1990-1991, pp. 38-39 Maxia 1991, p. 70 Melis P. 2007b, p. 25

COMPILAZIONE

COMPILAZIONE DELLA SCHEDA

Data	2008-2010
Nome	Marras, Denise

AGGIORNAMENTO E REVISIONE

Data	2022
Nome	Marras, Denise

ALLEGATI CARTOGRAFICI E FOTOGRAFICI - UT 012

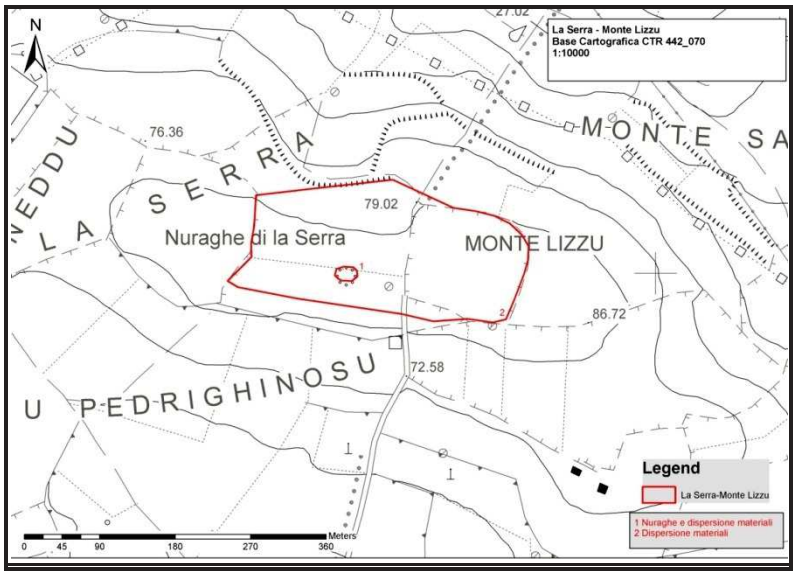

N°1. Area UT 012 su CTR 1:10000, n°442070.

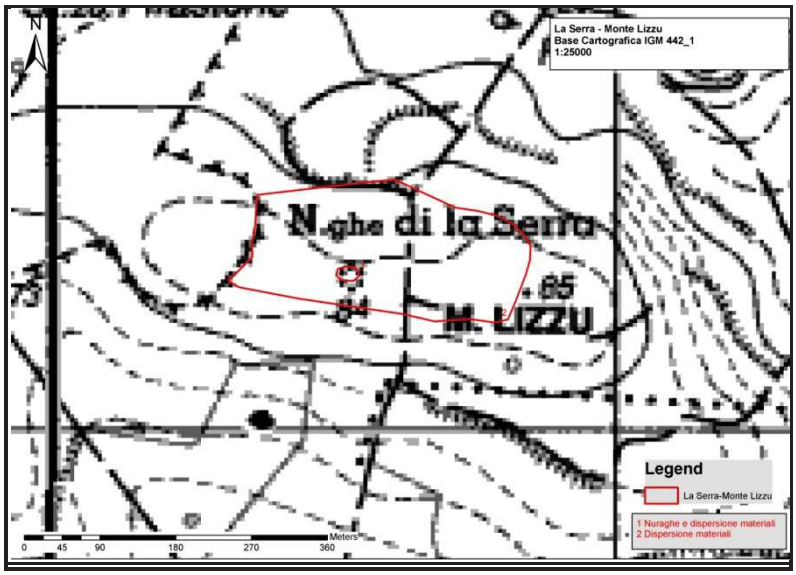

N°2. Area UT 012 su IGM1: 25.000.

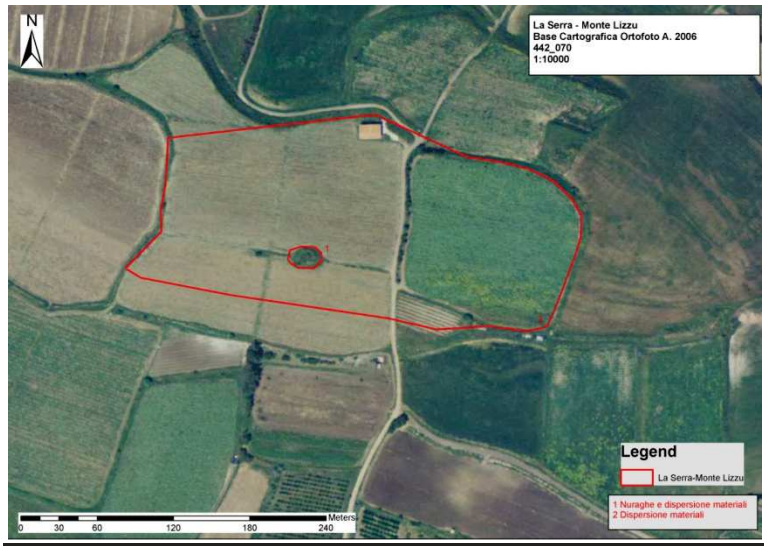

N°3. Area UT 012 su Ortofoto 1:10.000, A. 2006, n°442070.

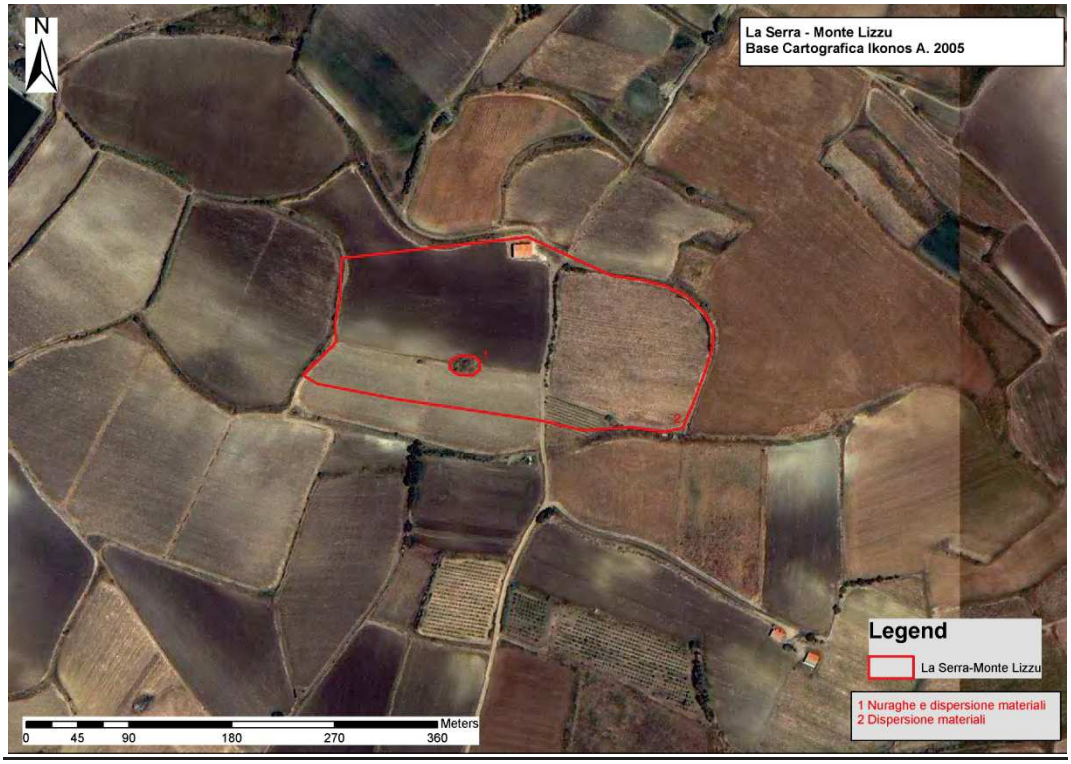

N°4. Area UT 012 su Ikonos 2005.

N°5. Area UT 012 su Google Earth (data acquisizione immagini 2020) con perimetri di tutela.

N°6. Area UT 012 su foto aerea del 27-09-95, Str. 3, n. 4104.

N°7. Veduta del campo occidentale da sud-est.

N°8. Veduta del campo occidentale da sud-ovest.

N°9. Veduta del campo orientale da est.

N°10. Veduta del campo orientale da nord.

N°11. Veduta del campo orientale da sud.

N°12. Particolare dell'altare megalitico con coppelle.

N°13. Veduta da est del nuraghe La Serra.

N°14. Particolare del paramento murario a nord-est.

SCHEDA DI UNITÀ TOPOGRAFICA N. 013

LOCALIZZAZIONE GEOGRAFICO-AMMINISTRATIVA

Stato	Italia
Regione	Sardegna
Provincia	SS
Comune	Valledoria
Località	**Monte Santu Giuanni**

SCHEDE COLLEGATE

Schede collegate	

GEOREFERENZIAZIONE TRAMITE AREA

Tipo di localizzazione	Localizzazione fisica
PUNTI DEL POLIGONO	
Coordinata X	1487187,151
Coordinata Y	4529217,134
Coordinata X	1487198,962
Coordinata Y	4529224,403
Coordinata X	1487260,745
Coordinata Y	4529158,077
Coordinata X	1487258,928
Coordinata Y	4529098,111
Coordinata X	1487248,934
Coordinata Y	4529084,482
Coordinata X	1487233,488
Coordinata Y	4529080,848
Coordinata X	1487203,505
Coordinata Y	4529110,831
Coordinata X	1487205,322
Coordinata Y	4529158,077

ALTIMETRIA DELL'AREA

Quota minima s.l.m.	14
Quota massima s.l.m.	20
Metodo di georeferenziazione	Perimetrazione approssimata
Tecnica di georeferenziazione	Rilievo tramite GPS
Proiezione e Sistema di riferimento	GB1
BASE DI RIFERIMENTO	
Descrizione sintetica	IGM 442 INE
Data	1990

DATI SULLA RICOGNIZIONE

Ente finanziatore	Amministrazione Comunale di Valledoria
Responsabile scientifico	Marras, Denise
Collaboratore	Soro, Laura
Motivo	Piano Urbanistico Comunale
Metodo	Sistematico
Data	2008/07
Uso del suolo	Incolto/ Arato
Vegetazione	Erboso

Condizioni di visibilità	Mediocre

DOCUMENTAZIONE DI RIFERIMENTO

DOCUMENTAZIONE CARTOGRAFICA

Genere	Documentazione allegata
Tipo	CTR 1:10.000, A. 2006, n°442070 IGM 1: 25.000 Ikonos 2005 Ortofoto 1:10.000, A. 2006, n°442070 Foto aeree 1995
Autore	Marras, Denise/ Soro, Laura
Data	2009/11; 2010/12
N°/Tipologia	N°1. Area UT 013 su CTR 1:10000, n°442070. N°2. Area UT 013 su IGM1: 25.000. N°3. Area UT 013 su Ikonos 2005. N°4. Area UT 013 su Ortofoto 1:10.000, A. 2006, n°442070. N°5.Area UT 013 su Google Earth, A. 2020 N°6. Area UT 013 su foto aerea del 27-09-95, Str. 3, n. 4104.

DOCUMENTAZIONE FOTOGRAFICA

Genere	Documentazione allegata
Tipo	Fotografia digitale
Autore	Marras, Denise/ Soro, Laura
Data	2008/07
N°/Specifiche di ripresa	N°7. Veduta dell'area da sud. N°8. Veduta da ovest delle strutture murarie. N°9. Veduta da sud-est delle strutture murarie.

ANNOTAZIONI

Descrizione sito	Campo di forma rettangolare irregolare, con orientamento NO-S, ubicato sulla sommità e sul declivio sud-est di un modesto rilievo collinare. L'area appare densamente sfruttata dal punto di vista agricolo.
Descrizione UT e Interpretazione	Ampiamente documentato in letteratura archeologica, si tratta di un insediamento pluristratificato costituito da un'area di dispersione di abbondanti materiali fittili di età nuragica e romana e dai resti di una struttura muraria ubicati sulla sommità, di cui si conservano alcuni filari aggettanti. La presenza di una fitta vegetazione erbosa ha limitato l'esaustiva lettura dello sviluppo planimetrico dei resti murari. È ipotizzabile, tuttavia, che tale particolarità costruttiva sia da riferirsi ai resti di una camera a tholos di un nuraghe che le fonti riportano come ubicato sul rilievo, elemento che potrebbe trovare ulteriore conferma dalla presenza di abbondante materiale ceramico attribuibile allo stesso orizzonte culturale nuragico. Non si esclude un riutilizzo di tale struttura nei successivi periodi storici.
Dimensione UT	6372 m^2
Materiali	Strumenti litici, frammenti ceramici, malacofauna.
Cronologia	Età nuragica/ età romana
Bibliografia	Serra 1990-1991, p. 292 Pitzalis G. 1998b, p. 749 Maxia 1991, pp. 252-253 Maxia 2001, p. 214, 396 P. Melis 2007b, p. 34

COMPILAZIONE

COMPILAZIONE DELLA SCHEDA

Data	2008-2010
Nome	Marras, Denise

AGGIORNAMENTO E REVISIONE

Data	2022
Nome	Marras, Denise

ALLEGATI CARTOGRAFICI E FOTOGRAFICI - UT 013

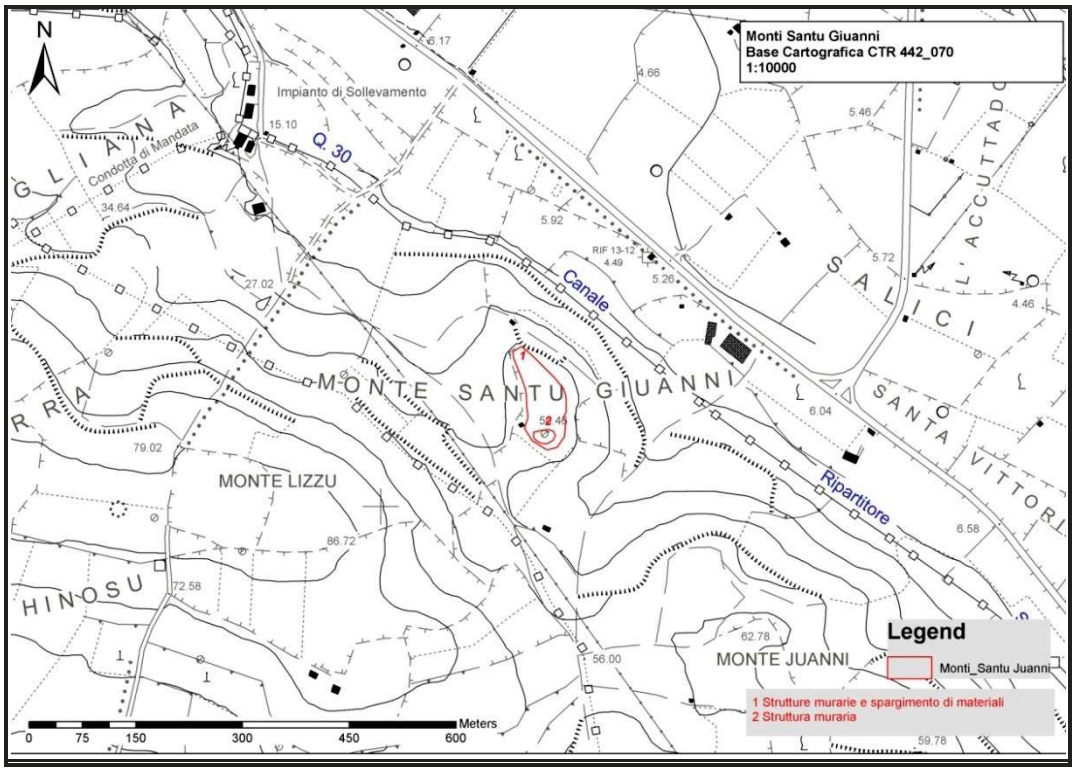

N°1. Area UT 013 su CTR 1:10000, n°442070.

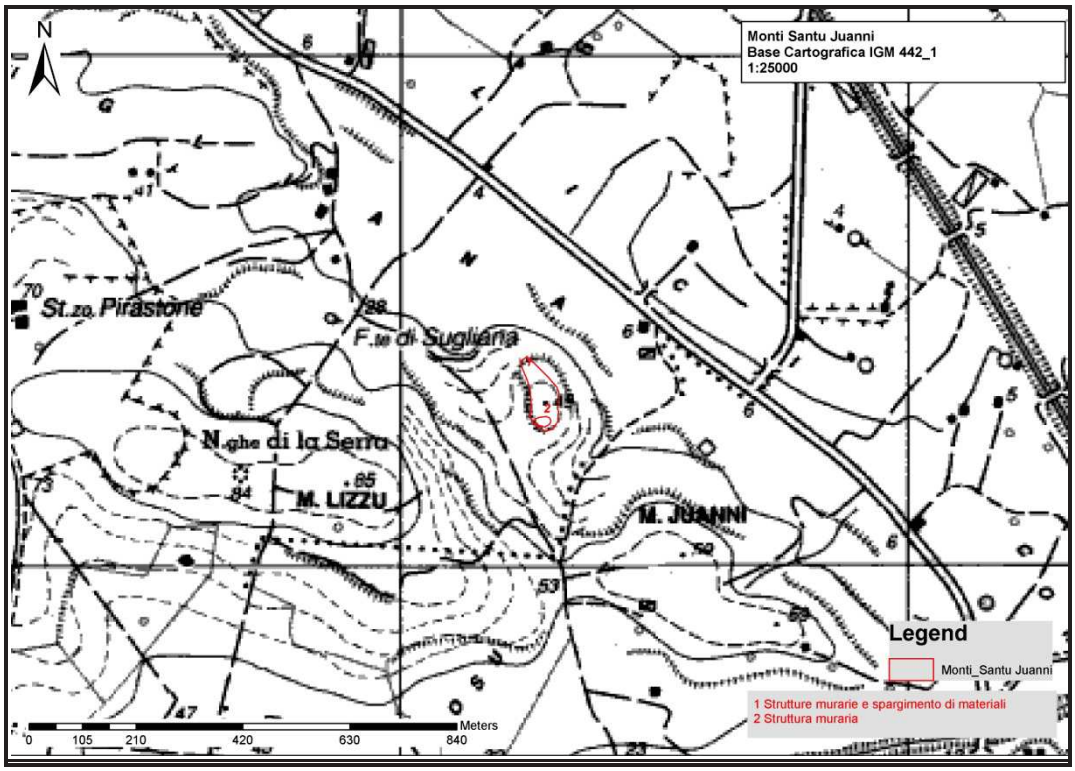

N°2. Area UT 013 su IGM1: 25.000.

N°3. Area UT 013 su Ikonos 2005.

N°4. Area UT 013 su Ortofoto 1:10.000, A. 2006, n°442070.

N°5. Area UT 013 su Google Earth, A. 2020. 1. Strutture murarie e spargimento di materiali; 2. Struttura muraria.

N°6. Area UT 013 su foto aerea del 27-09-95, Str. 3, n. 4104.

N°7. Veduta dell'area da sud.

N°8. Veduta da ovest delle strutture murarie.

N°9. Veduta da sud-est delle strutture murarie.

SCHEDA DI UNITÀ TOPOGRAFICA N. 014

LOCALIZZAZIONE GEOGRAFICO-AMMINISTRATIVA

Stato	Italia
Regione	Sardegna
Provincia	SS
Comune	Valledoria
Località	**Pintirinu**

SCHEDE COLLEGATE

Schede collegate	

GEOREFERENZIAZIONE TRAMITE AREA

Tipo di localizzazione	Localizzazione fisica

PUNTI DEL POLIGONO

Coordinata X	1486341,677
Coordinata Y	4530125,399
Coordinata X	1486520,465
Coordinata Y	4530014,822
Coordinata X	1486485,609
Coordinata Y	4529976,961
Coordinata X	1486311,93
Coordinata Y	4530092,046

ALTIMETRIA DELL'AREA

Quota minima s.l.m.	6
Quota massima s.l.m.	10
Metodo di georeferenziazione	Perimetrazione approssimata
Tecnica di georeferenziazione	Rilievo tramite GPS
Proiezione e Sistema di riferimento	GB1

BASE DI RIFERIMENTO

Descrizione sintetica	IGM 442 INE
Data	1990

DATI SULLA RICOGNIZIONE

Ente finanziatore	Amministrazione Comunale di Valledoria
Responsabile scientifico	Marras, Denise
Collaboratore	Soro, Laura
Motivo	Piano Urbanistico Comunale
Metodo	Sistematico
Data	2008/07
Uso del suolo	Incolto
Vegetazione	Erboso
Condizioni di visibilità	Buona

DOCUMENTAZIONE DI RIFERIMENTO

DOCUMENTAZIONE CARTOGRAFICA

Genere	Documentazione allegata
Tipo	CTR 1:10.000, A. 2006, n°442070 IGM 1: 25.000 Ikonos 2005 Ortofoto 1:10.000, A. 2006, n°442070 Foto aeree 1995
Autore	Marras, Denise/ Soro, Laura
Data	2009/11; 2010/12
N°/Tipologia	N°1. Area UT 014 su CTR 1:10000, n°442070. N°2. Area UT 014 su IGM1: 25.000. N°3. Area UT 014 su Ikonos 2005. N°4. Area UT 014 su Ortofoto 1:10.000, A. 2006, n°442070. N°5. Area UT 014 su Google Earth, A. 2020. N°6. Area UT 014 su foto aerea del 27-09-95, Str. 2, n. 4089.

DOCUMENTAZIONE FOTOGRAFICA

Genere	Documentazione allegata
Tipo	Fotografia digitale
Autore	Marras, Denise/ Soro, Laura
Data	2008/07
N°/Specifiche di ripresa	N°7. Veduta dell'area da est. N°8. Veduta dell'area da nord-est. N°9 Veduta dell'area da nord-ovest.

ANNOTAZIONI

Descrizione sito	Area ubicata a sud-est dell'abitato di Valledoria, in corrispondenza della zona industriale e in prossimità dello svincolo della Strada Provinciale n. 90 per Santa Teresa di Gallura. È costituita da una serie di campi ad intenso sfruttamento agricolo.
Descrizione UT e Interpretazione	Si tratta di un'area nella quale si documentano, in letteratura archeologica, rinvenimenti di opus doliare di età romana. Il sito è da mettere in correlazione probabilmente con la vicina necropoli di La Teula, con l'insediamento di Monte S. Juanne e con i rinvenimenti di S. Andrea, ubicati a circa 1500 metri verso SE. La ricognizione in superficie non ha evidenziato elementi di rilievo.
Dimensione UT	12037 m^2
Materiali	Assente.
Cronologia	Età romana.
Bibliografia	Pitzalis G. 1998b, p. 749 Melis P. 2007b, p. 34

COMPILAZIONE

COMPILAZIONE DELLA SCHEDA

Data	2008-2010
Nome	Marras, Denise

AGGIORNAMENTO E REVISIONE

Data	2022
Nome	Marras, Denise

ALLEGATI CARTOGRAFICI E FOTOGRAFICI - UT 014

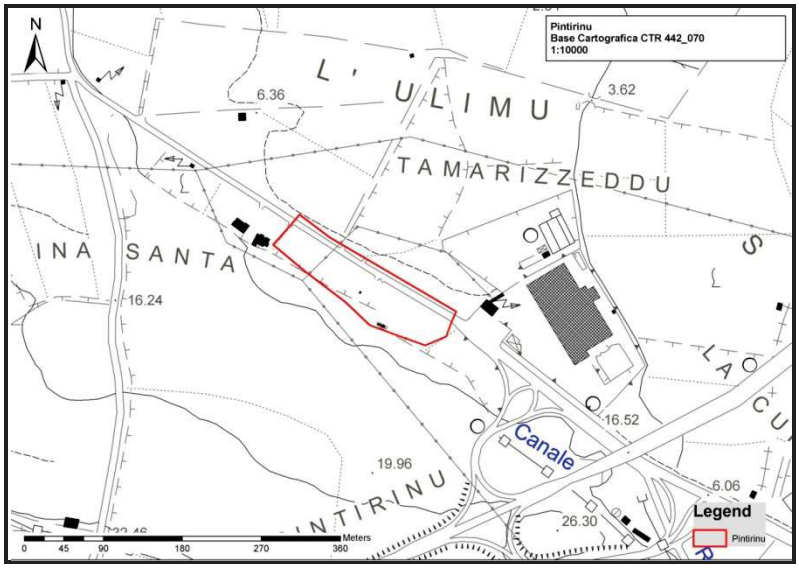

N°1. Area UT 014 su CTR 1:10000, n°442070.

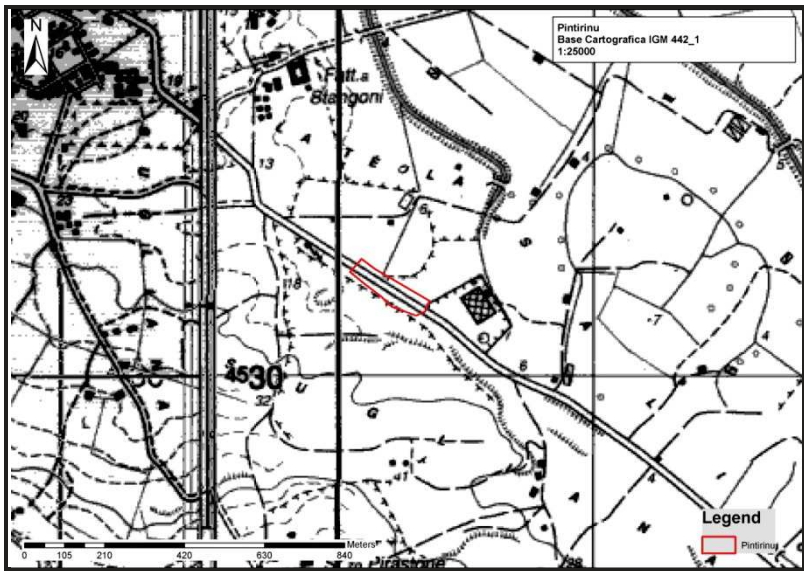

N°2. Area UT 014 su IGM1: 25.000.

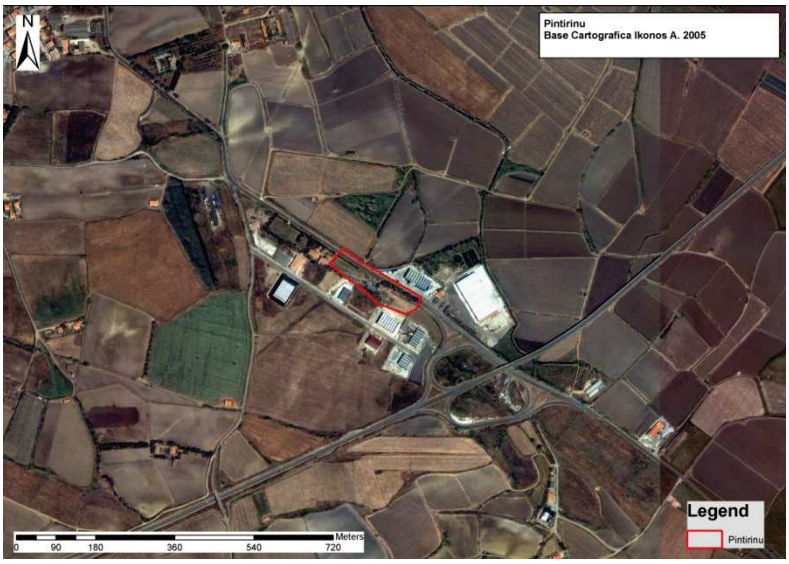

N°3. Area UT 014 su Ikonos 2005.

N°4. Area UT 014 su Ortofoto 1:10.000, A. 2006, n°442070.



N°5. Area UT 014 su Google Earth, A. 2020.



N°6. Area UT 014 su foto aerea del 27-09-95, Str. 2, n. 4089.

N°7. Veduta dell'area da est.

N°8. Veduta dell'area da nord-est.

N°9. Veduta dell'area da nord-ovest.

SCHEDA DI UNITÀ TOPOGRAFICA N. 015

LOCALIZZAZIONE GEOGRAFICO-AMMINISTRATIVA

Stato	Italia
Regione	Sardegna
Provincia	SS
Comune	Valledoria
Località	**Santa Croce**

SCHEDE COLLEGATE

Schede collegate	

GEOREFERENZIAZIONE TRAMITE AREA

Tipo di localizzazione	Localizzazione fisica
PUNTI DEL POLIGONO	
Coordinata X	1487491,785
Coordinata Y	4530500,903
Coordinata X	1487679,154
Coordinata Y	4530363,069
Coordinata X	1487511,168
Coordinata Y	4530121,859
Coordinata X	1487282,88
Coordinata Y	4530057,249
Coordinata X	1487145,046
Coordinata Y	4530124,012

ALTIMETRIA DELL'AREA	
Quota minima s.l.m.	4
Quota massima s.l.m.	5
Metodo di georeferenziazione	Perimetrazione approssimata
Tecnica di georeferenziazione	Rilievo tramite GPS
Proiezione e Sistema di riferimento	GB1
BASE DI RIFERIMENTO	
Descrizione sintetica	IGM 442 INE
Data	1990

DATI SULLA RICOGNIZIONE

Ente finanziatore	Amministrazione Comunale di Valledoria
Responsabile scientifico	Marras, Denise
Collaboratore	Soro, Laura
Motivo	Piano Urbanistico Comunale
Metodo	Sistematico
Data	2008/07
Uso del suolo	Carciofaia/ Frutteto
Vegetazione	Coprente

Condizioni di visibilità	Bassa

DOCUMENTAZIONE DI RIFERIMENTO

DOCUMENTAZIONE CARTOGRAFICA

Genere	Documentazione allegata
Tipo	CTR 1:10.000, A. 2006, n°442070 IGM 1: 25.000 Ikonos 2005 Ortofoto 1:10.000, A. 2006, n°442070 Foto aeree 1995
Autore	Marras, Denise/ Soro, Laura
Data	2009/11; 2010/12
N°/Tipologia	N°1. Area UT 015 su CTR 1:10000, n°442070. N°2. Area UT 015 su IGM1: 25.000. N°3. Area UT 015 su Ikonos 2005. N°4. Area UT 015 su Ortofoto 1:10.000, A. 2006, n°442070. N°5. Area UT 015 su Google Earth, A. 2020. N°6. Area UT 015 su foto aerea del 27-09-95, Str. 3, n. 4103.

DOCUMENTAZIONE FOTOGRAFICA

Genere	Documentazione allegata
Tipo	Fotografia digitale
Autore	Soro, Laura
Data	2008/07
N°/Specifiche di ripresa	N°7. Veduta dell'area da sud-est. N°8. Veduta dell'area da sud-ovest. N°9. Veduta dell'area da sud-ovest. N°10. Veduta dell'area nord-est.

ANNOTAZIONI

Descrizione sito	Area ubicata a sud-est dell'abitato di Valledoria, in corrispondenza della Strada Provinciale n. 90 per Santa Teresa di Gallura. È costituita da una serie di campi ad intenso sfruttamento agricolo.
Descrizione UT e Interpretazione	Si tratta di un'area nella quale si documentano, in letteratura archeologica, rinvenimenti di opus doliare di età romana. Il sito è da mettere in correlazione probabilmente con la vicina necropoli di La Teula, con l'insediamento di Monte S. Juanne, con i rinvenimenti di S. Andrea e di Pintirinu ubicati a poca distanza. La ricognizione in superficie non ha evidenziato elementi di rilievo.
Dimensione UT	132983 m^2
Materiali	Assenti.
Cronologia	Età romana.
Bibliografia	Pitzalis G. 1998b, p. 749 Melis P. 2007b, p. 34

COMPILAZIONE

COMPILAZIONE DELLA SCHEDA

Data	2008-2010
Nome	Marras, Denise

AGGIORNAMENTO E REVISIONE

Data	2022
Nome	Marras, Denise

ALLEGATI CARTOGRAFICI E FOTOGRAFICI - UT 015

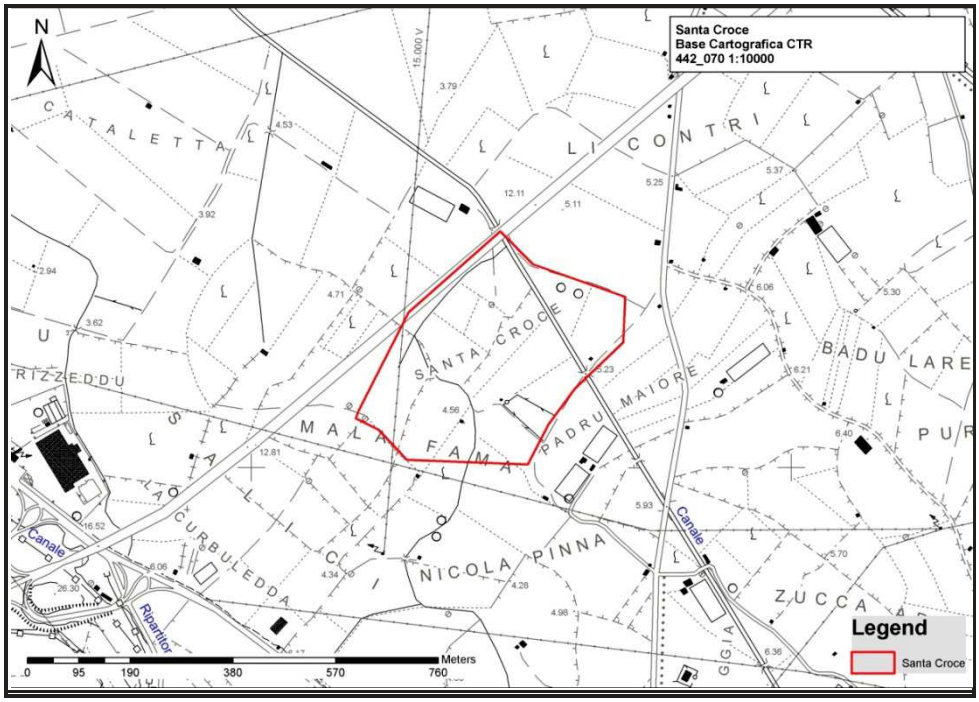

N°1. Area UT 015 su CTR 1:10000, n°442070.

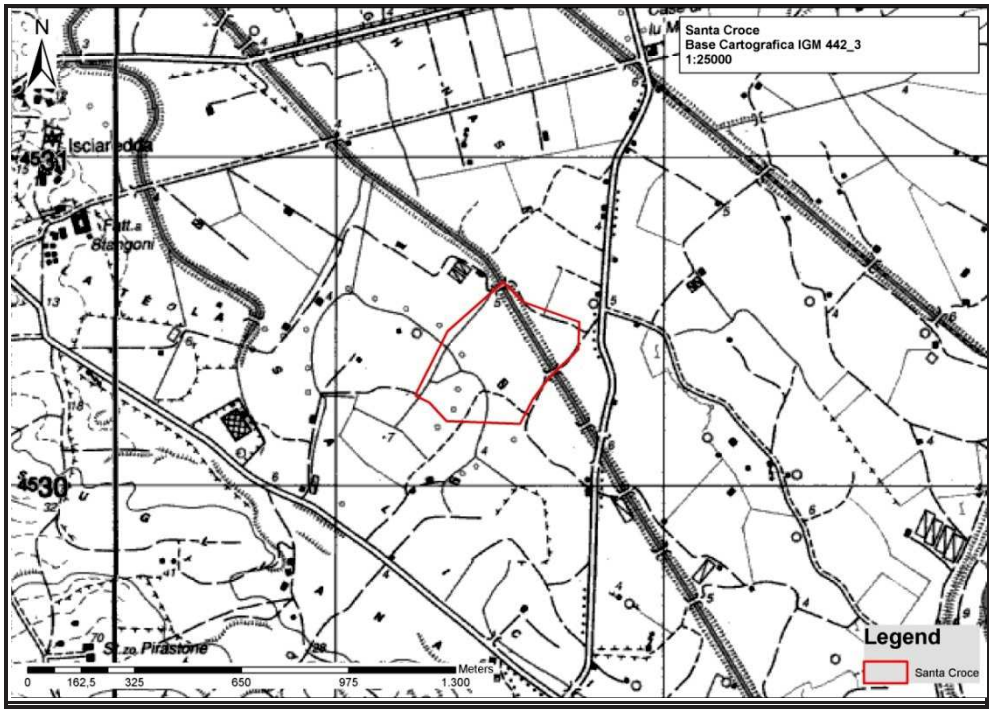

N°2. Area UT 015 su IGM1: 25.000.

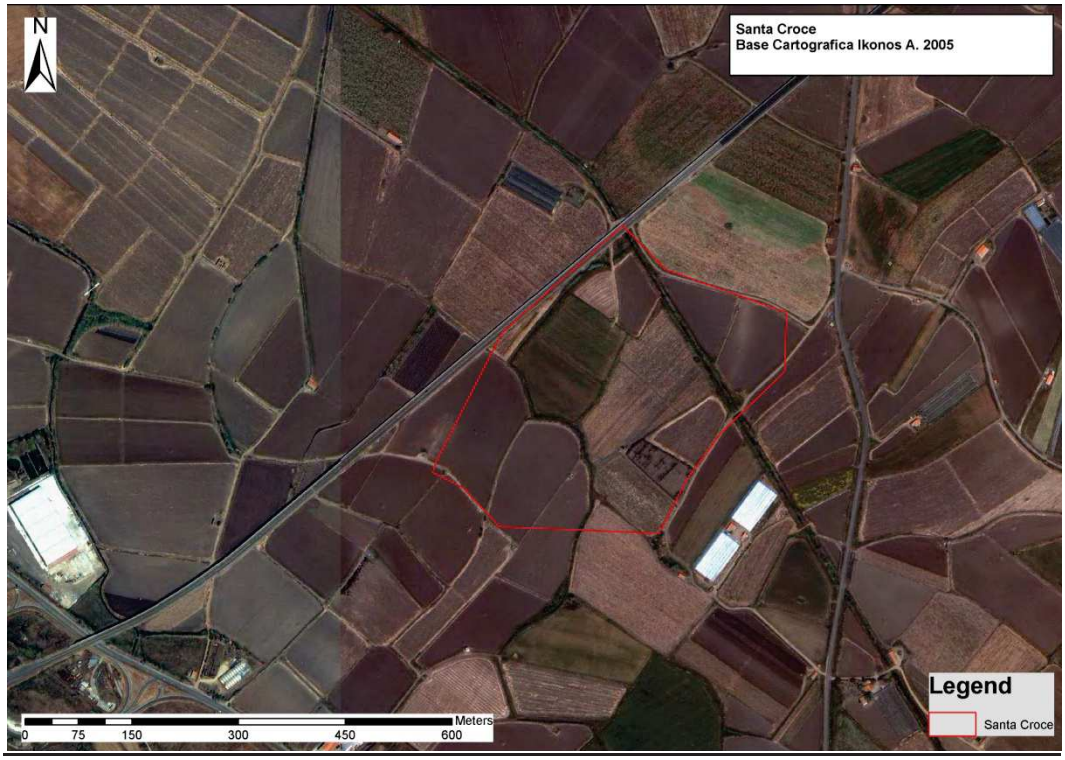

N°3. Area UT 015 su Ikonos 2005.

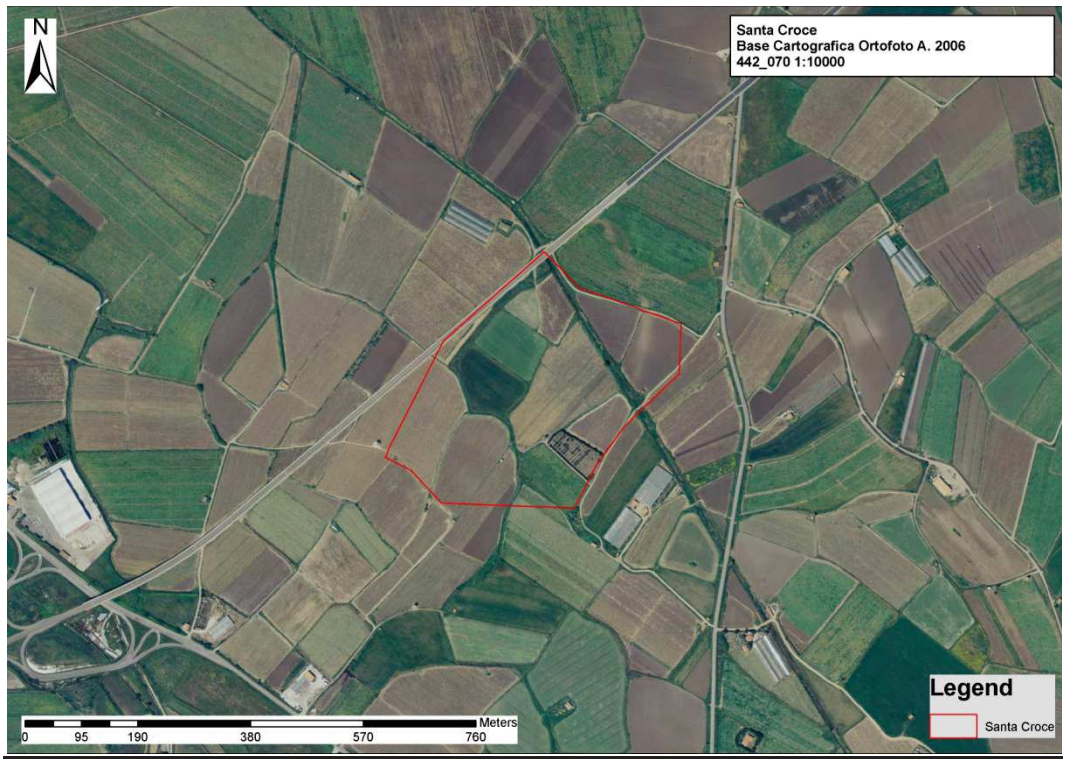

N°4. Area UT 015 su Ortofoto 1:10.000, A. 2006, n°442070.

N°5. Area UT 015 su Google Earth, A. 2020.

N°6. Area UT 015 su foto aerea del 27-09-95, Str. 3, n. 4103.

N°7. Veduta dell'area da sud-est.

N°8. Veduta dell'area da sud-ovest.

N°9. Veduta dell'area da sud-ovest.

N°10. Veduta dell’area nord-est.

SCHEDA DI UNITÀ TOPOGRAFICA N. 016

LOCALIZZAZIONE GEOGRAFICO-AMMINISTRATIVA

Stato	Italia
Regione	Sardegna
Provincia	SS
Comune	Valledoria
Località	**Santa Maria Maddalena**

SCHEDE COLLEGATE

Schede collegate	

GEOREFERENZIAZIONE TRAMITE AREA

Tipo di localizzazione	Localizzazione fisica
PUNTI DEL POLIGONO	
Coordinata X	1489207,347
Coordinata Y	4530030,71
Coordinata X	1489247,427
Coordinata Y	4530030,046
Coordinata X	1489246,541
Coordinata Y	4530013,217
Coordinata X	1489222,405
Coordinata Y	4530010,582
Coordinata X	1489222,254
Coordinata Y	4539999,488

ALTIMETRIA DELL'AREA

Quota minima s.l.m.	6
Quota massima s.l.m.	7
Metodo di georeferenziazione	Perimetrazione approssimata
Tecnica di georeferenziazione	Rilievo tramite GPS
Proiezione e Sistema di riferimento	GB1
BASE DI RIFERIMENTO	
Descrizione sintetica	IGM 442 INE
Data	1990

DATI SULLA RICOGNIZIONE

Ente finanziatore	Amministrazione Comunale di Valledoria
Responsabile scientifico	Marras, Denise
Collaboratore	Soro, Laura
Motivo	Piano Urbanistico Comunale
Metodo	Sistematico
Data	2008/07
Uso del suolo	Incolto
Vegetazione	Erboso/ arborato
Condizioni di visibilità	Mediocre

DOCUMENTAZIONE DI RIFERIMENTO

DOCUMENTAZIONE CARTOGRAFICA

Genere	Documentazione allegata
Tipo	CTR 1:10.000, A. 2006, n°442070 IGM 1: 25.000 Ikonos 2005 Ortofoto 1:10.000, A. 2006, n°442070 Foto aeree 1995
Autore	Marras, Denise/ Soro, Laura
Data	2009/11; 2010/12
N°/Tipologia	N°1. Area UT 016 su CTR 1:10000, n°442070. N°2. Area UT 016 su IGM1: 25.000. N°3. Area UT 016 su Ikonos 2005. N°4. Area UT 016 su Ortofoto 1:10.000, A. 2006, n°442070. N°5. Area UT 016 su Google Earth, A. 2020. N°6. Area UT 016 su foto aerea del 27-09-95, Str. 3, n. 4100.

DOCUMENTAZIONE FOTOGRAFICA

Genere	Documentazione allegata
Tipo	Fotografia digitale
Autore	Soro, Laura
Data	2008/07
N°/Specifiche di ripresa	N°7. Veduta dei resti del ponte da nord-est. N°8. Veduta dei resti del ponte da nord-est. N°9. Veduta dei resti del ponte da nord-est.

ANNOTAZIONI

Descrizione sito	Area ubicata in prossimità e sul fiume Coghinas, in corrispondenza dei ruderi della piccola chiesa di età medievale di S. Maria Maddalena. Le sponde del corso d'acqua sono caratterizzate da una fitta vegetazione fluviale, mentre le aree limitrofe sono costituite da campi densamente sfruttati dal punto di vista agricolo.
Descrizione UT e Interpretazione	Si tratta di un ponte eretto sul fiume Coghinas, ubicato in prossimità delle rovine della chiesetta di età medievale di S.M. Maddalena, che sorge a circa 50 m verso SE nel territorio del comune di Viddalba. Della struttura del ponte, che in origine doveva probabilmente essere costituita da tre campate, residuano due basi dei pilastri al centro del corso del fiume. Difficile individuare ulteriori resti, che dovevano essere ubicati sulle sponde opposte, a causa della presenza di una fitta vegetazione tipicamente fluviale che ha impedito l'agevole transito alle aree corrispondenti. Esistente ancora intorno alla metà del 1600, tale ponte, di impianto romano ma ampiamente riutilizzata in età medievale, faceva parte del percorso dell'antica strada romana e medievale che, collegando le due sponde del fiume Coghinas, si ipotizza che conducesse da *Tibula* a *Carales*, oppure da *Tibula* a *Ulbia*, eventualmente come *diverticulum.*
Dimensione UT	547 m^2
Materiali	Assenti
Cronologia	Età romana/ medievale
Bibliografia	T.C.I. 1964, p. 120 Serra 1990-1991, p. 22-23 Pitzalis G. 1998b, p. 761 Maxia 2001, p. 390

COMPILAZIONE

COMPILAZIONE DELLA SCHEDA

Data	2008-2010
Nome	Marras, Denise

AGGIORNAMENTO E REVISIONE

Data	2022
Nome	Marras, Denise

ALLEGATI CARTOGRAFICI E FOTOGRAFICI - UT 016

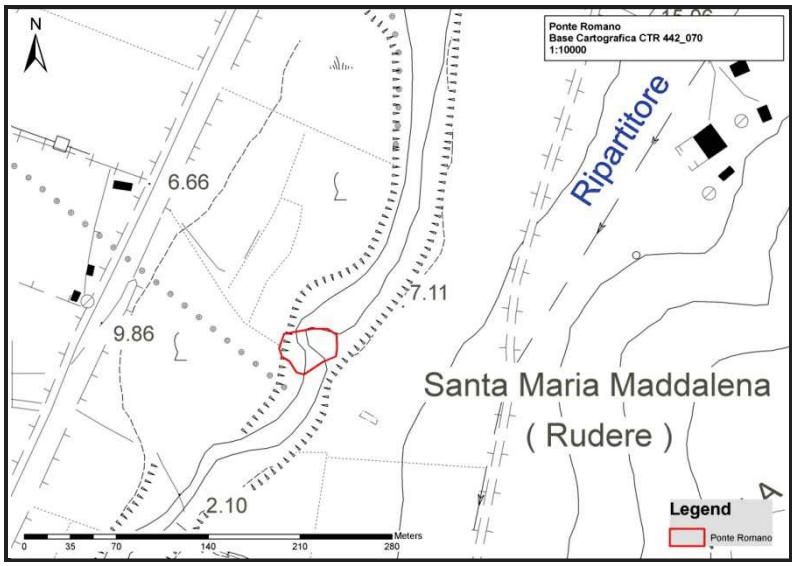

N°1. Area UT 016 su CTR 1:10000, n°442070.

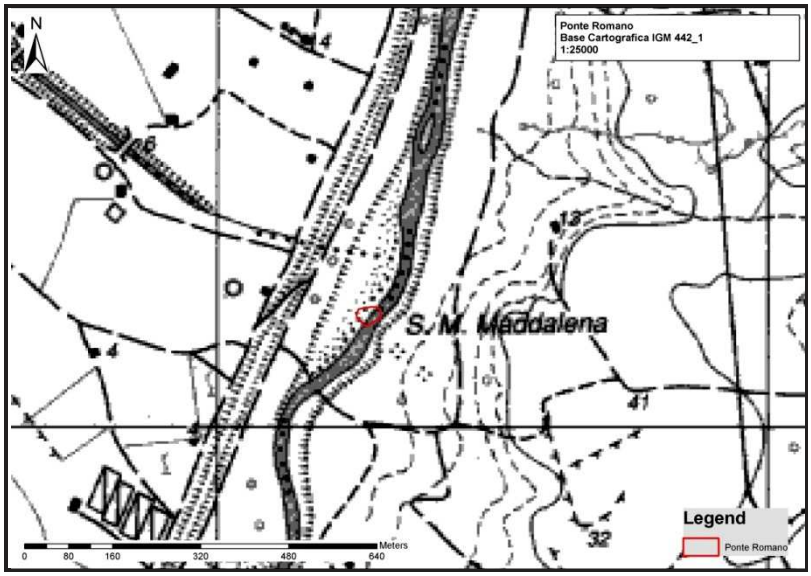

N°2. Area UT 016 su IGM1: 25.000.

N°3. Area UT 016 su Ikonos 2005.



N°4. Area UT 016 su Ortofoto 1:10.000, A. 2006, n°442070.

N°5. Area UT 016 su Google Earth, A. 2020.

N°6. Area UT 016 su foto aerea del 27-09-95, Str. 3, n. 4100.

N°7. Veduta dei resti del ponte da nord-est.

N°8. Veduta dei resti del ponte da nord-est.



N°9. Veduta dei resti del ponte da nord-est.