





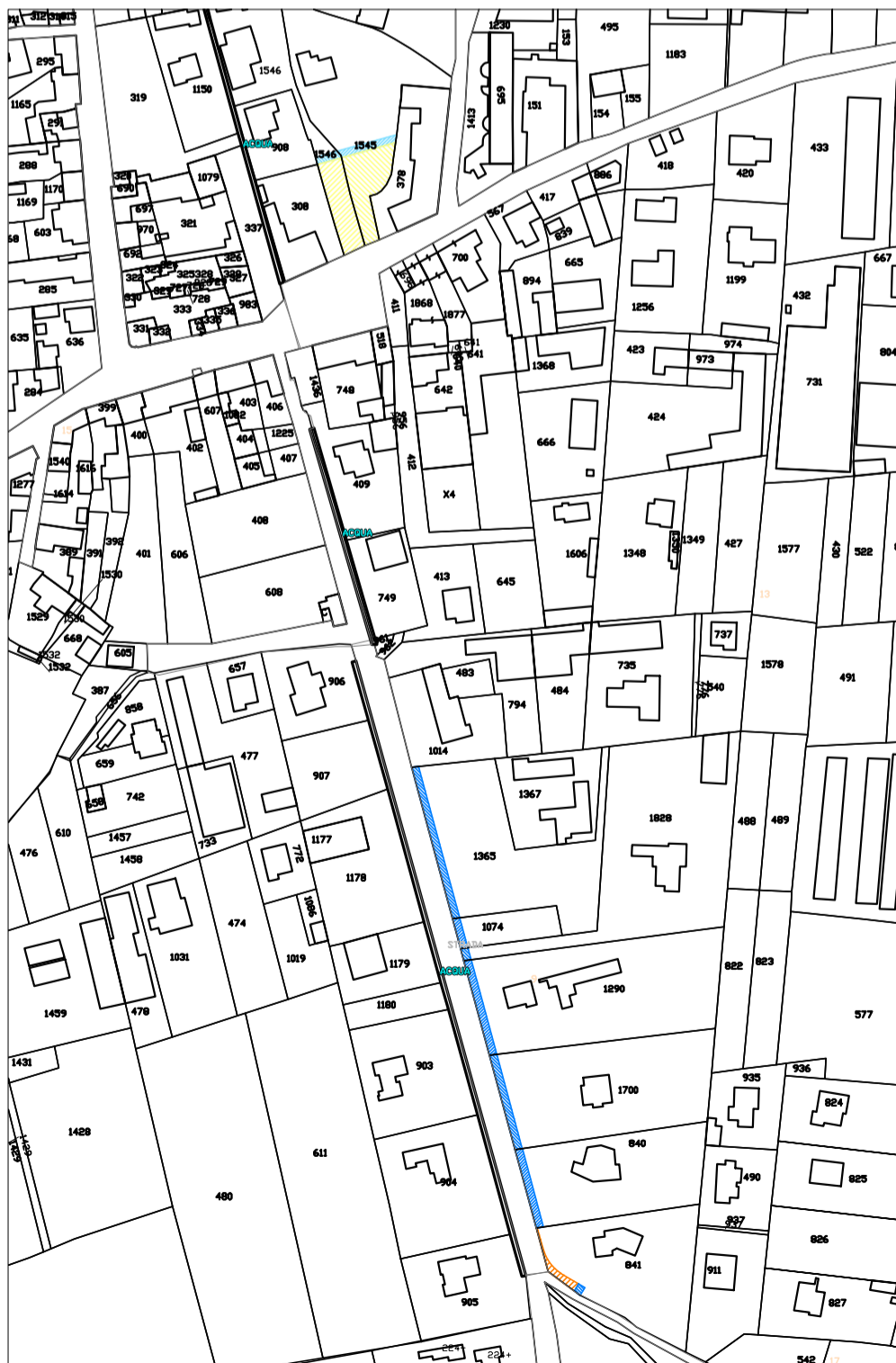
PIANO PARTICELLARE - ELENCO DITTE												
N.	Proprietari	Comune Censuario	Fg	Mapp	Qualità catastale	Area catastale			Zona Urbanistica	*Superfici da espropriare	*Superfici a occupare temp.	
						Ha	a	Ca		[m2]	[m2]	
1	LOVISA SONIA i LVSSNO74R70I904I Proprieta' 1/1	San Giorgio della Richinvelda	30	841	AREA URB.	24	30	Zona pubblica e/o di uso pubblico	54,00	11,00		
2	FORNASIER LAURA FRNLRA52B63H891C Proprieta' 1000/1000	San Giorgio della Richinvelda	30	1365	SEM. ARBOR.	33	20	Zona omogenea "B1"		196,00		
3	FORNASIER LAURA i FRNLRA52B63H891C Proprieta' 1000/1000	San Giorgio della Richinvelda	30	1074	SEM. ARBOR.	6	20	Zona omogenea "B1"		39,00		
4	FORNASIER BRUNO FRNBRN47R30H891F Proprieta' 1000/1000	San Giorgio della Richinvelda	30	1290	AREA URB.	41	10	Zona omogenea "B1"		123,00		
5	FORNASIER DINO i FRNDNI51M03H891Z Proprieta' 1000/1000	San Giorgio della Richinvelda	30	1700	AREA URB.	33	50	Zona omogenea "B1"		122,00		
6	MORETTI CLAUDIO i MRTCLD60R12Z11K Proprieta' 1/1	San Giorgio della Richinvelda	30	1828	AREA URB.	42	75	Zona omogenea "B1"		16,00		
7	GOLLINO GIUSEPPE GLLGPP44A03D692G Proprieta' 1000/1000	San Giorgio della Richinvelda	30	840	AREA URB.	24	30	Zona omogenea "B1"		102,00		
8	D'ANDREA ANNAMARIA i il 19/01/1938 DNDNMR38A59H891W Proprieta' 1/1	San Giorgio della Richinvelda	30	1545	AREA URB.	28	80	Zona pubblica e/o di uso pubblico	490	75,00	PROCEDURA SOSPESA	
9	D'ANDREA GIAN FRANCO i DNDGFR39T06H891N Proprieta' 1/1	San Giorgio della Richinvelda	30	1546	AREA URB.	18	30	Zona pubblica e/o di uso pubblico	380	31,00	PROCEDURA SOSPESA	

LEGENDA :

-  Aree oggetto di esproprio
-  Aree con procedura espropriativa sospesa
-  Aree oggetto di occupazione temporanea
-  Aree con occupazione temporanea sospesa

ESTRATTO CATASTALE

scala 1:2000



STUDIO ROSELLI E ASSOCIATI
studio di ingegneria

REGIONE FRIULI VENEZIA GIULIA
PROVINCIA DI PORDENONE
COMUNE DI SAN GIORGIO DELLA RICHINVELDA



MESSA IN SICUREZZA DI VIABILITA' COMUNALE: VIA MANIAGO,
PIAZZA COOPERATIVE, VIA SAN GIOVANNI E VIA PINETA
CUP E15F21003230002 - LOTTO 2

PROGETTO DEFINITIVO

COMMITTENTE
Comune di San Giorgio della Richinvelda
via Richinvelda, 15
33095 - San Giorgio della Richinvelda (PN)

PROGETTISTI
Studio Roselli e Associati
dott. ing. Cristiano Roselli della Rovere
dott. ing. Ilaria Cimarosti



TITOLO
PIANO PARTICELLARE DI ESPROPRIO

SCALA	DATA	INC	TAV	REV
1:2000	10/04/2026	RA846B	PD	GEN-D01 1

REV	DATA	DESCRIZIONE	REDATTO
0	30/01/2026	Prima emissione	G.Fogolin
1	10/04/2026	Prima revisione	G.Fogolin

FILE RA846BPDGEN-D01R1 Piano particellare di esproprio.dwg
Tutti i diritti riservati e tutelati a norma di Legge. La riproduzione, anche parziale, del presente elaborato è consentita esclusivamente a seguito di autorizzazione del progettista.