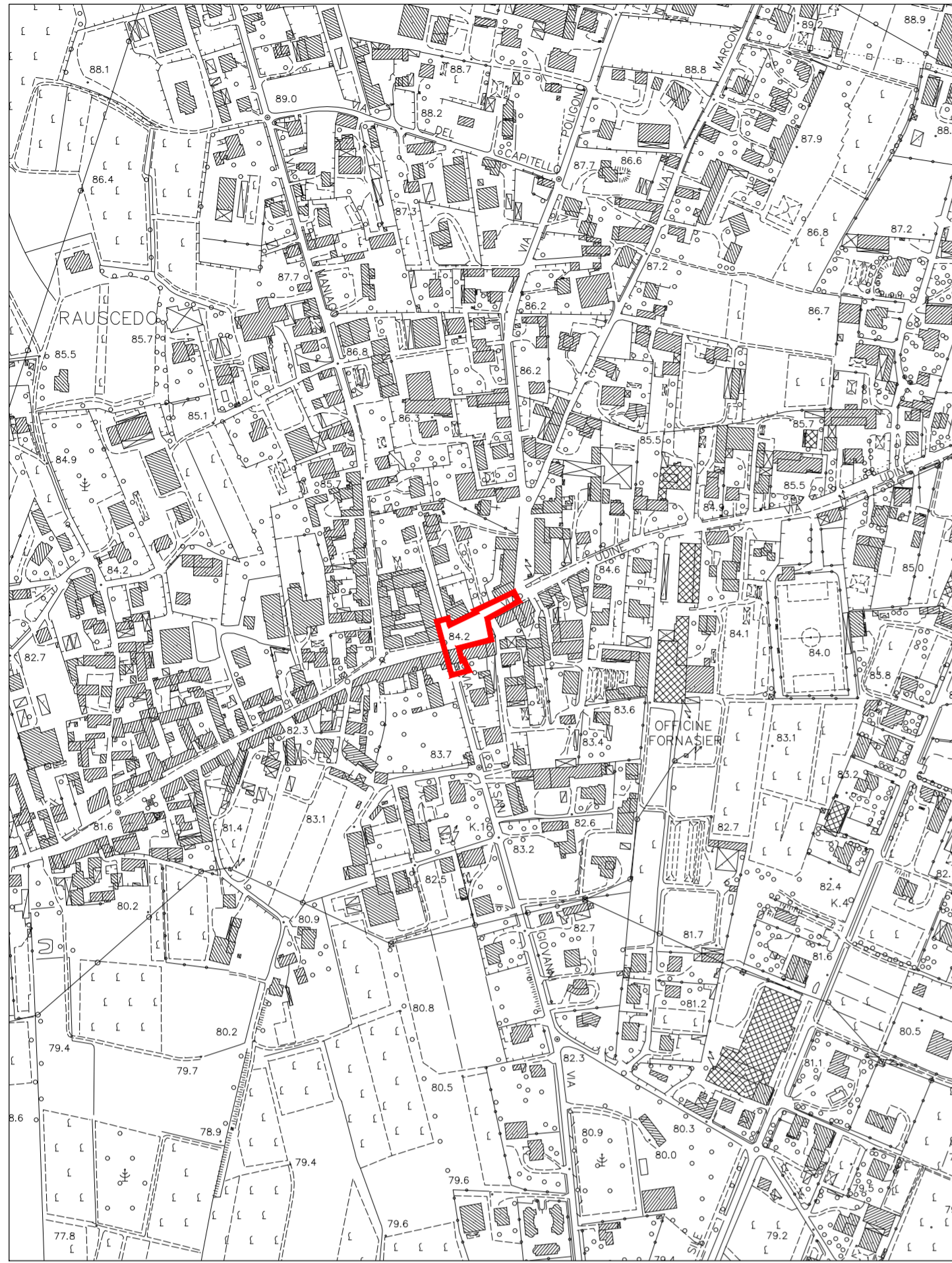


ESTRATTO CTRN

scala 1:5000



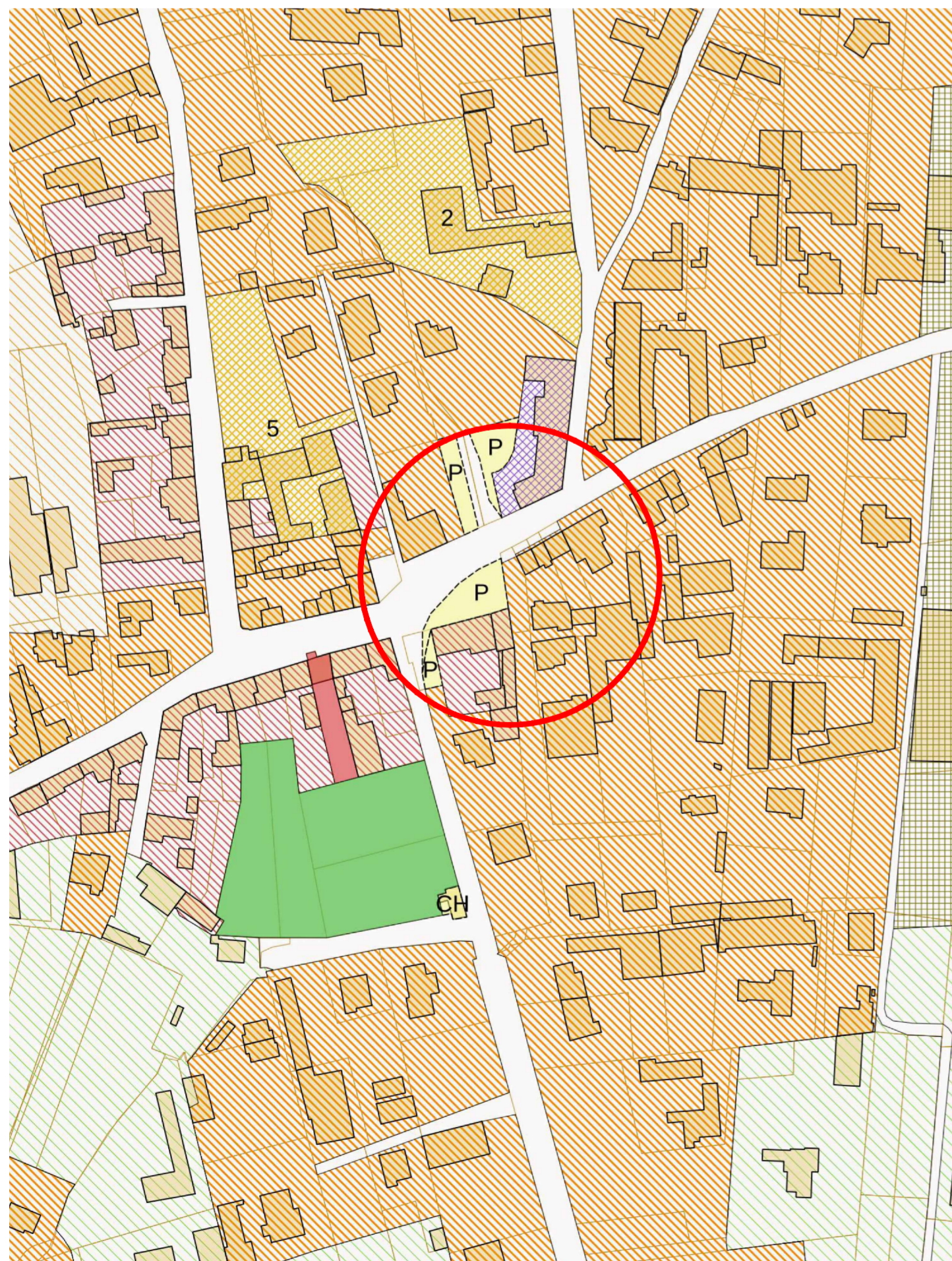
ORTOFOTO

scala 1:2000



ESTRATTO PRGC VAR. 43 Comune di San Giorgio della Richinvelda

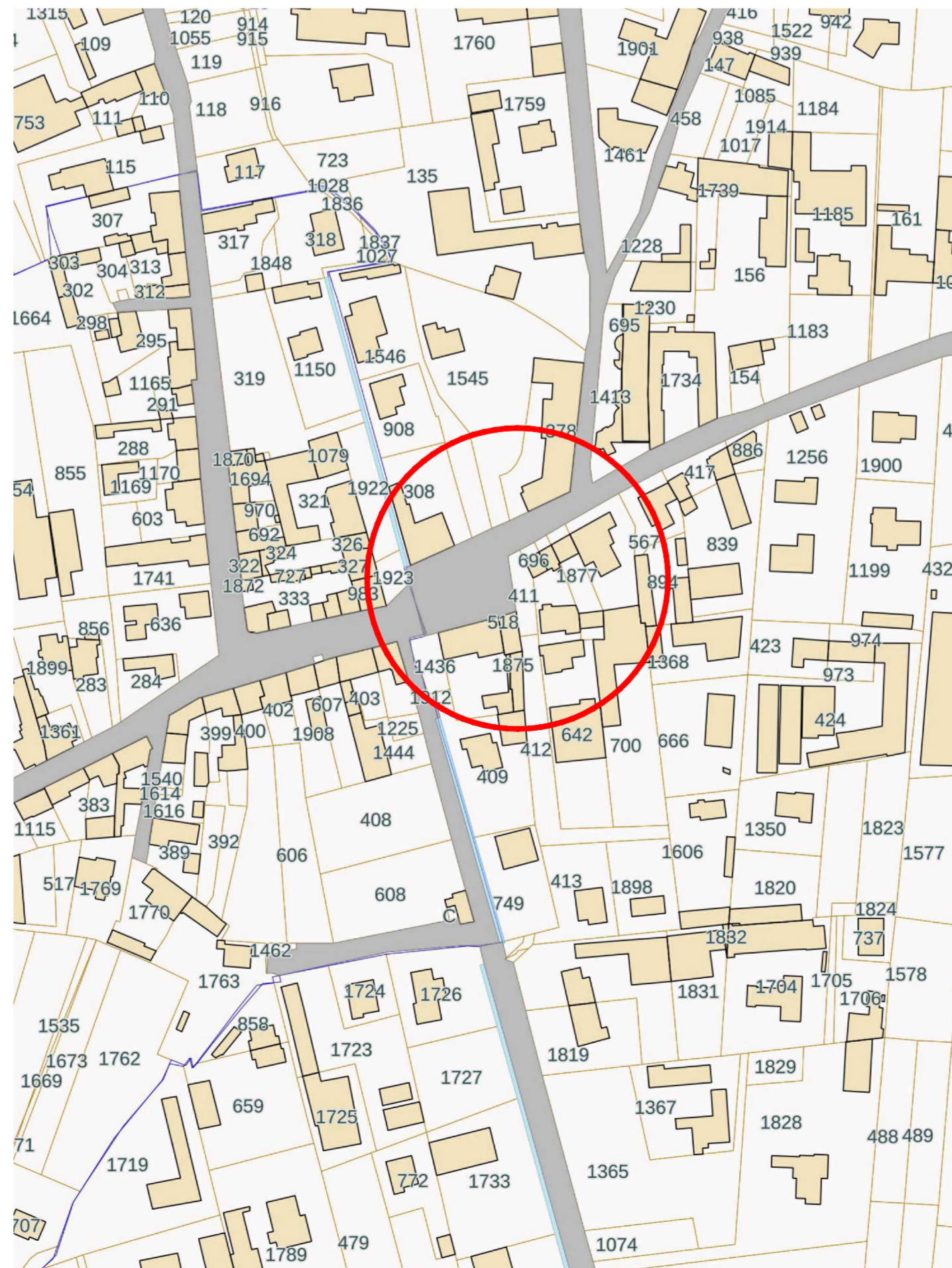
scala 1:2000



ZONE PUBBLICHE E/O DI USO PUBBLICO E DI INTERESSE GENERALE
 ZONE PUBBLICHE E/O DI USO PUBBLICO DI PROGETTO

ESTRATTO CATASTALE Foglio 30

scala 1:2000



STUDIO ROSELLI E ASSOCIATI
studio di ingegneria

REGIONE FRIULI VENEZIA GIULIA
PROVINCIA DI PORDENONE
COMUNE DI SAN GIORGIO DELLA RICHINVELDA




MESSA IN SICUREZZA DI VIABILITA' COMUNALE: VIA MANIAGO, PIAZZA COOPERATIVE, VIA SAN GIOVANNI E VIA PINETA
CUP E15F21003230002 - LOTTO 2

PROGETTO DEFINITIVO

COMMITTENTE
 Comune di San Giorgio della Richinvelda
 via Richinvelda, 15
 33095 - San Giorgio della Richinvelda (PN)

PROGETTISTI
 Studio Roselli e Associati
 dott. ing. Cristiano Roselli della Rovere
 dott. ing. Ilaria Cimarosti



TITOLO
TAVOLA D'INQUADRAMENTO GENERALE

SCALA	DATA	INC	TAV	REV
1:5000 - 1:2000	30/01/2026	RA846B	PD ARC-D01	0
REV	DATA	DESCRIZIONE	REDATTO	
0	30/01/2026	Prima emissione	G.Fogolin	