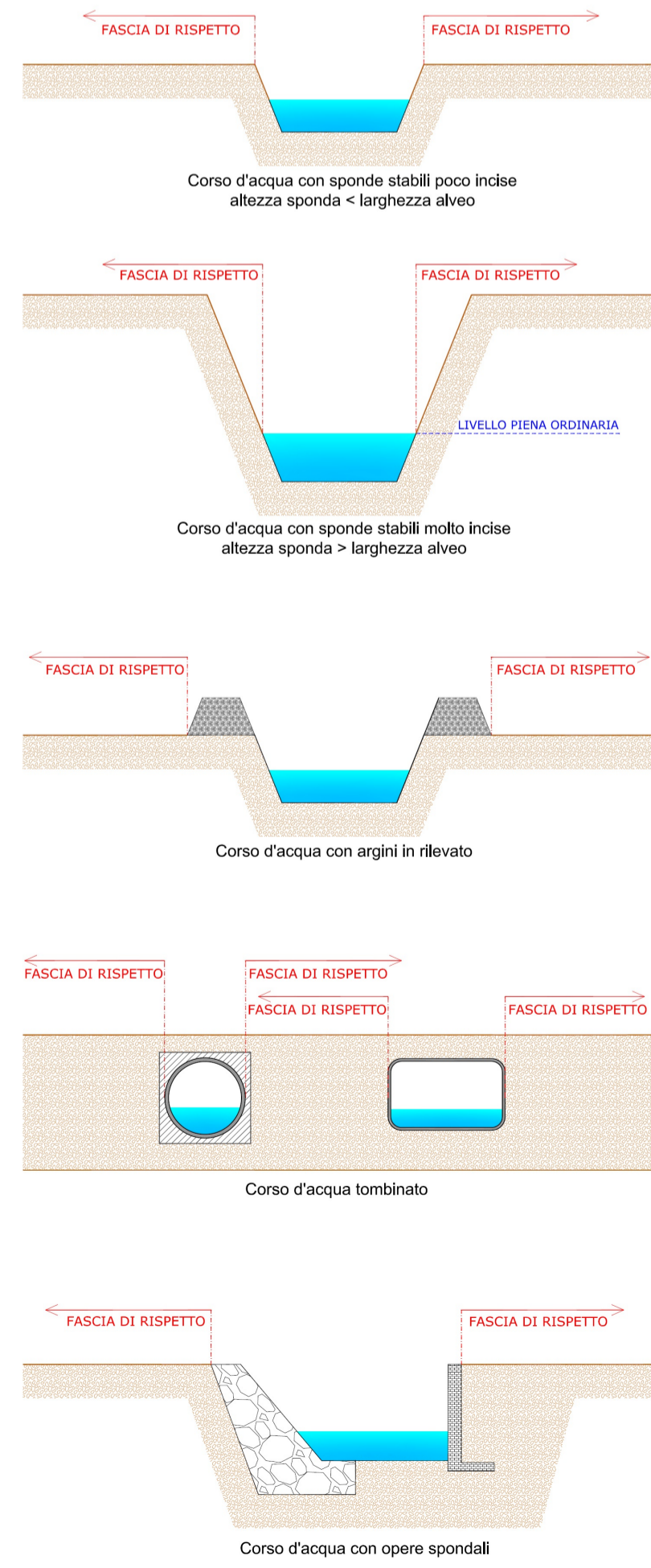


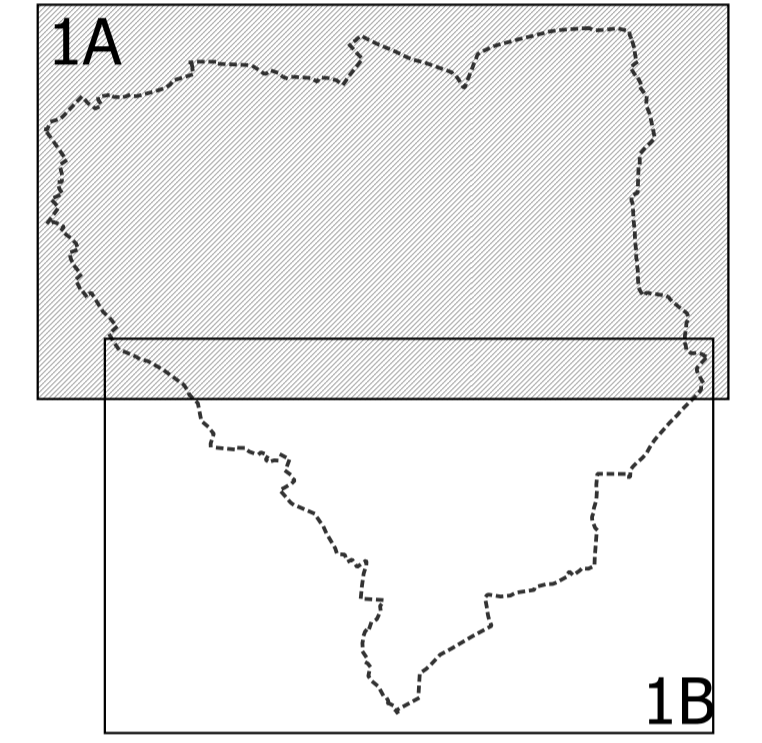
ESEMPI SCHEMATICI PER LA CORRETTA DELIMITAZIONE DELLE FASCE DI RISPETTO IDRAULICO DA APPLICARE IN SITO



- LEGENDA**
- Corso d'acqua appartenente al reticolo idrico principale RIP
  - Corso d'acqua appartenente al reticolo idrico minore RIM
  - - - Corso d'acqua appartenente al reticolo idrico minore RIM (tombinato)
  - Canale antropico
  - - - Canale antropico (tombinato)

**FASCE DI RISPETTO DI POLIZIA IDRAULICA**  
classe di ampiezza pari a 10 metri - da misurarsi in sito secondo gli esempi schematici riportati nella tavola

- Fascia di rispetto reticolo idrico principale RIP
- Fascia di rispetto reticolo idrico minore RIM
- Aree palustri
- Confine comunale



COMUNE DI OLGiate COMASCO



Provincia di Como

Documento Polizia Idraulica - DPI




Tavola	1A	Scala	1: 5.000	Titolo	Individuazione reticolo idrico su base fotogrammetrica comunale
--------	----	-------	----------	--------	---

**Studio Frati**  
geologia applicata  
Via Favonio 2  
22079 Villa Guardia CO  
Tel. 031-5067224  
mail studio@geofrati.it



REV. N.	DATA	NOTE REVISIONE
0	Settembre 2025	Emissione
1	Aprile 2026	Aggiornamento a seguito richiesta integrazioni UTR Insubria