

COMUNE DI BEREGAZZO  
CON FILGIARO


COMUNE DI LURATE  
CACCIVIO

COMUNE DI OLGiate COMASCO



Provincia di Como

**Documento Polizia Idraulica - DPI**



- LEGENDA**
- Reticolo idrico con sedime demaniale
  - - - Reticolo idrico con sedime demaniale (tombinato)
  - Reticolo idrico con sedime non demaniale
  - - - Reticolo idrico con sedime non demaniale (tombinato)
  - Tratto idrico individuato su mappa catastale senza finalità idraulica
  - Canale antropico
  - - - Canale antropico (tombinato)
  - - - - - Confine comunale

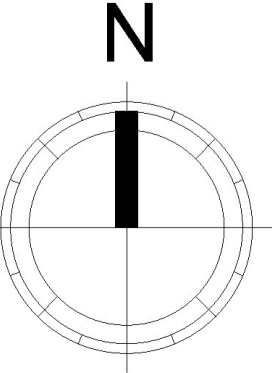
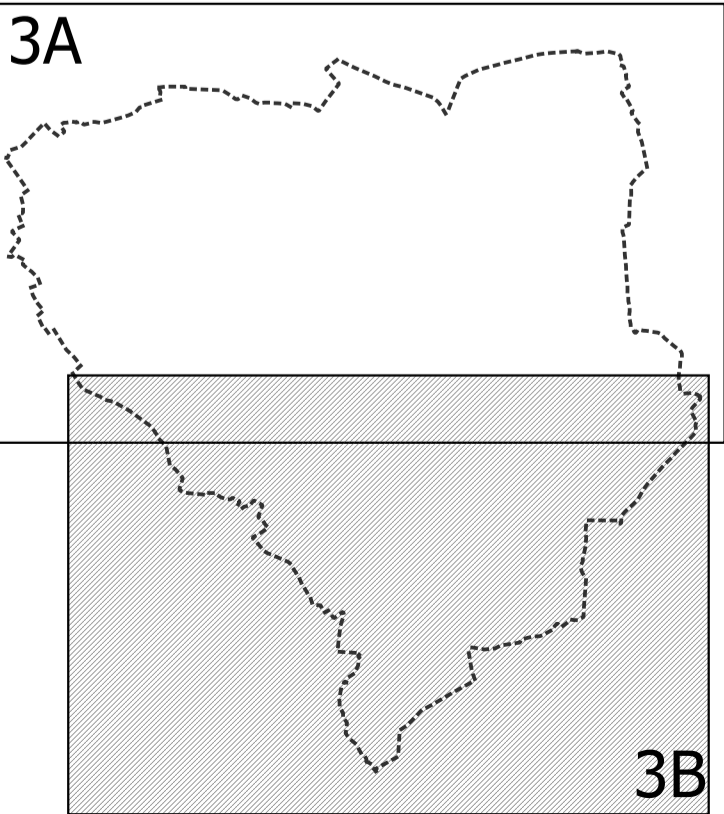


Tavola	<b>3B</b>	Scala	1: 5.000	Titolo	<b>Individuazione reticolo idrico su base catastale</b>
PROFESSIONISTA INCARICATO					
Via Favero 2 22079 Villa Guardia CO Tel. 031-5007224 mail studio@geofrati.it					
REV. N.	DATA	NOTE REVISIONE			
0	Aprile 2026	Emissione a seguito richiesta integrazioni UTR Insubria			