



Città di Luino

Provincia di Varese

Piano di Governo del Territorio

ai sensi della Legge Regionale 11 marzo 2005 n°12

GRUPPO DI LAVORO P.G.T.

Progettazione Urbanistica:

BCG ASSOCIATI

MASSIMO GIULIANI

Via Magenta, 17

27100 Pavia

Tel.: 0382 572763

E-Mail: bcgstud@tin.it

www.massimogiuliani.eu

Redazione V.A.S.

NQA Nuova Qualità Ambientale Srl

Via B. Sacco, 6

27100 Pavia

Tel. 0382-304260

Studio Geologico

STUDIO DI CONSULENZE GEOLOGICO TECNICHE

FERRUCCIO TOMASI

COMUNE DI LUINO

Piazza Crivelli Serbelloni, 1

21016 Luino Varese

Tel. : 0332 543511

Fax : 0332 543516

comune.luino@legalmail.it

www.comune.luino.va.it

Sindaco:

ANDREA PELLICINI

Segretario Generale:

ANTONELLA PIETRI

Dirigente UTC:

STEFANO INTROINI

Variante puntuale 2023

Estensore della Variante:

dott. arch. ANNA MANUELA BRUSA PASQUE'

PIANO DEI SERVIZI

Oggetto: SCHEDE DEI SERVIZI
MODIFICATE A SEGUITO DELLE CONTRODEDUZIONI

ADOZIONE

Delibera n° 23

Seduta Consigliare del 28/04/25

APPROVAZIONE

Delibera n° 56

Seduta Consigliare del 24/11/25

PUBBLICAZIONE SUL BURL

Serie avvisi e concorsi n°

del

Scala:

Data:

novembre 2025

Allegato:

B.5

Indice

ATTREZZATURE CIVICHE E GENERALI.....	3
ATTREZZATURE SOCIO SANITARIE E ASSISTENZIALI	14
ATTREZZATURE SCOLASTICHE	18
ATTREZZATURE RELIGIOSE	31
ATTREZZATURE A VERDE PUBBLICO.....	53
ATTREZZATURE SPORTIVE	74
SERVIZI TECNOLOGICI E CIMITERIALI	81
SERVIZI SOVRACOMUNALI E AMMINISTRAZIONI DELLO STATO	99
ALTRI SERVIZI SOVRACOMUNALI PRIVATI DI INTERESSE PUBBLICO.....	122

ATTREZZATURE CIVICHE E GENERALI

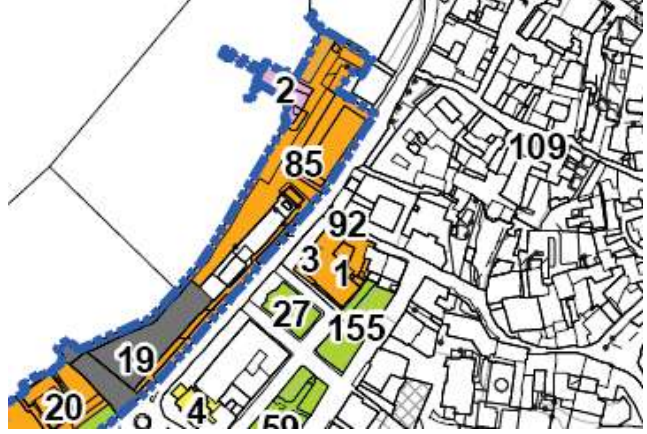
ATTREZZATURE CIVICHE E GENERALI

AC.1

ORTOFOTO DI INQUADRAMENTO



INQUADRAMENTO: ESTRATTO DI MAPPA



DESTINAZIONE D' USO

-PALAZZO MUNICIPALE

LOCALIZZAZIONE

-VIA/P.ZZA CRIVELLI SERBELLONI
-N° CIVICO 1

PROPRIETA'

-COMUNALE

CONSISTENZA DELL' EDIFICIO

-SUP. TOTALE DEL LOTTO mq. 1.069
-N. PIANI FUORI TERRA 2

FRUIBILITA' DALL' ESTERNO

- a piedi
- con mezzi pubblici
- in auto
- possibilita' parcheggio pubblico
- parcheggio privato o esclusivo
- parcheggio disabili
- Altro

ACCESSO

- da strada pubblica
- da strada privata
- da cortile
- da parcheggio
- Altro

IMMAGINI



ATTREZZATURE CIVICHE E GENERALI

A.C.3

ORTOFOTO DI INQUADRAMENTO



INQUADRAMENTO:ESTRATTO DI MAPPA



DESTINAZIONE D' USO

-SEDE POLIZIA LOCALE

LOCALIZZAZIONE

-VIA /P.ZZA CHIARA
-N° CIVICO 5

PROPRIETA'

-COMUNALE

CONSISTENZA DELL' EDIFICIO

-SUP. TOTALE DEL LOTTO
-N. PIANI FUORI TERRA

mq. 103
2

FRUIBILITA' DALL' ESTERNO

- a piedi
- con mezzi pubblici
- in auto
- possibilita' parcheggio pubblico
- parcheggio privato o esclusivo
- parcheggio disabili
- Altro

ACCESSO

- da strada pubblica
- da strada privata
- da cortile
- da parcheggio
- Altro

IMMAGINI



ATTREZZATURE CIVICHE E GENERALI

AC.20

ORTOFOTO DI INQUADRAMENTO



INQUADRAMENTO: ESTRATTO DI MAPPA



DESTINAZIONE D' USO

-PALAZZO VERBANIA

LOCALIZZAZIONE

-VIA /P.ZZA DANTE ALIGHIERI
-N° CIVICO 1

PROPRIETA'

-DEMANIALE

CONSISTENZA DELL' EDIFICIO

-SUP. TOTALE DEL LOTTO mq. 1.380
-N. PIANI FUORI TERRA 3

FRUIBILITA' DALL' ESTERNO

- a piedi
- con mezzi pubblici
- in auto
- possibilita' parcheggio pubblico
- parcheggio privato o esclusivo
- parcheggio disabili
- Altro

ACCESSO

- da strada pubblica
- da strada privata
- da cortile
- da parcheggio
- Altro

IMMAGINI



ATTREZZATURE CIVICHE E GENERALI

A.C.24

ORTOFOTO DI INQUADRAMENTO



INQUADRAMENTO: ESTRATTO DI MAPPA



DESTINAZIONE D' USO

-BIBLIOTECA

LOCALIZZAZIONE

-VIA /P.ZZA RISORGIMENTO
-N° CIVICO 2

PROPRIETA'

-COMUNALE

CONSISTENZA DELL' EDIFICIO

-SUP. TOTALE DEL LOTTO
-N. PIANI FUORI TERRA

mq. 3.579
3

FRUIBILITA' DALL' ESTERNO

- a piedi
- con mezzi pubblici
- in auto
- possibilita' parcheggio pubblico
- parcheggio privato o esclusivo
- parcheggio disabili
- Altro

ACCESSO

- da strada pubblica
- da strada privata
- da cortile
- da parcheggio
- Altro

IMMAGINI



ATTREZZATURE CIVICHE E GENERALI

A.C.51

ORTOFOTO DI INQUADRAMENTO



INQUADRAMENTO: ESTRATTO DI MAPPA



DESTINAZIONE D' USO

MONUMENTO AI CADUTI

LOCALIZZAZIONE

-VIA / P.ZZA XV AGOSTO

PROPRIETA'

- COMUNALE

CONSISTENZA DELL' EDIFICIO

-SUP. TOTALE DEL LOTTO mq. 375

FRUIBILITA' DALL' ESTERNO

- a piedi
- con mezzi pubblici
- in auto
- possibilita' parcheggio pubblico
- parcheggio privato o esclusivo
- parcheggio disabili
- Altro

ACCESSO

- da strada pubblica
- da strada privata
- da cortile
- da parcheggio
- Altro

IMMAGINI



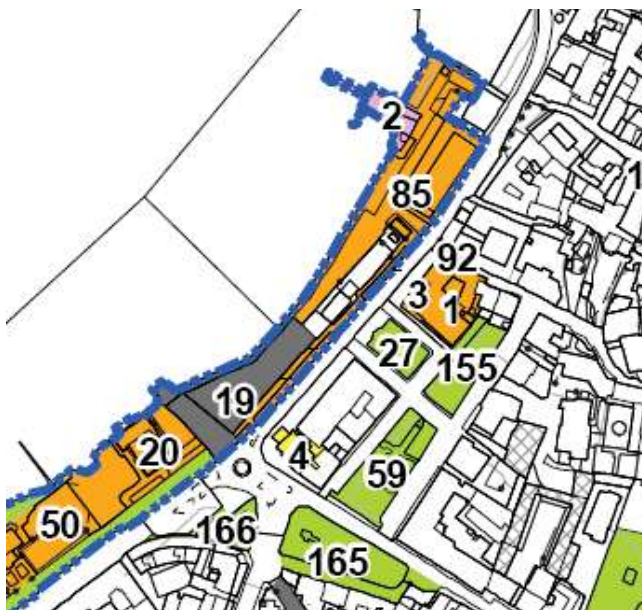
ATTREZZATURE CIVICHE E GENERALI

A.C.85

ORTOFOTO DI INQUADRAMENTO



INQUADRAMENTO: ESTRATTO DI MAPPA



DESTINAZIONE D' USO

-PIAZZA PUBBLICA

LOCALIZZAZIONE

-VIA / P.ZZA LIBERTA'

PROPRIETA'

- COMUNALE

CONSISTENZA DELL' EDIFICIO

-SUP. TOTALE DEL LOTTO mq. 5.098

FRUIBILITA' DALL' ESTERNO

- a piedi
- con mezzi pubblici
- in auto
- possibilita' parcheggio pubblico
- parcheggio privato o esclusivo
- parcheggio disabili
- Altro

ACCESSO

- da strada pubblica
- da strada privata
- da cortile
- da parcheggio
- Altro

IMMAGINI



ATTREZZATURE CIVICHE E GENERALI

A.C.91

ORTOFOTO DI INQUADRAMENTO



INQUADRAMENTO: ESTRATTO DI MAPPA



DESTINAZIONE D' USO

- MAGAZZINO COMUNALE

LOCALIZZAZIONE

-VIA / P.ZZA LUINI 16

PROPRIETA'

- COMUNALE

CONSISTENZA DELL' EDIFICIO

-SUP. TOTALE DEL LOTTO mq.1.557
-N. PIANI FUORI TERRA 1

FRUIBILITA' DALL' ESTERNO

- a piedi
- con mezzi pubblici
- in auto
- possibilita' parcheggio pubblico
- parcheggio privato o esclusivo
- parcheggio disabili
- Altro

ACCESSO

- da strada pubblica
- da strada privata
- da cortile
- da parcheggio
- Altro

IMMAGINI



ATTREZZATURE CIVICHE E GENERALI

A.C.159

ORTOFOTO DI INQUADRAMENTO



INQUADRAMENTO: ESTRATTO DI MAPPA



DESTINAZIONE D' USO

- TEATRO

LOCALIZZAZIONE

-VIA / P.ZZA XXV APRILE

PROPRIETA'

- PRIVATO USO PUBBLICO

CONSISTENZA DELL' EDIFICIO

-SUP. TOTALE DEL LOTTO mq. 2.007

FRUIBILITA' DALL' ESTERNO

- a piedi
- con mezzi pubblici
- in auto
- possibilita' parcheggio pubblico
- parcheggio privato o esclusivo
- parcheggio disabili
- Altro

ACCESSO

- da strada pubblica
- da strada privata
- da cortile
- da parcheggio
- Altro

IMMAGINI



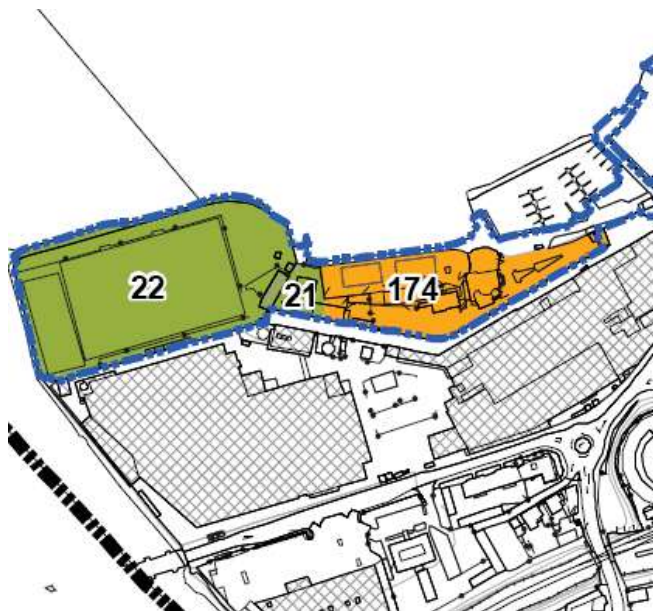
ATTREZZATURE CIVICHE E GENERALI

A.C.174

ORTOFOTO DI INQUADRAMENTO



INQUADRAMENTO: ESTRATTO DI MAPPA



DESTINAZIONE D' USO

- LIDO COMUNALE

LOCALIZZAZIONE

-VIA LIDO

PROPRIETA'

- COMUNALE

CONSISTENZA DELL' EDIFICIO

-SUP. TOTALE DEL LOTTO mq. 6.703

FRUIBILITA' DALL' ESTERNO

- a piedi
- con mezzi pubblici
- in auto
- possibilita' parcheggio pubblico
- parcheggio privato o esclusivo
- parcheggio disabili
- Altro

ACCESSO

- da strada pubblica
- da strada privata
- da cortile
- da parcheggio
- Altro

IMMAGINI



ATTREZZATURE SOCIOSANITARIE E ASSISTENZIALI

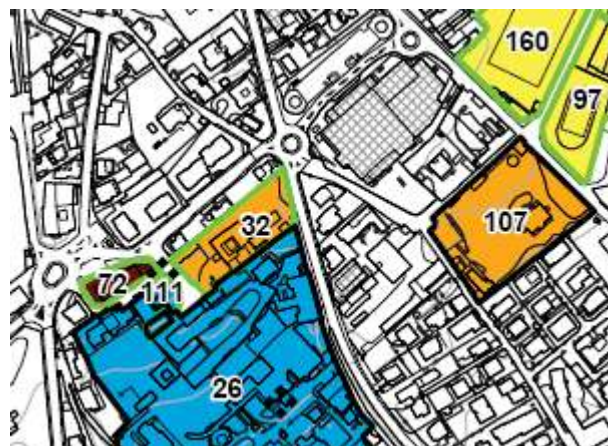
ATTREZZATURE SOCIO-SANITARIE E ASSISTENZIALI

A.S.S.32

ORTOFOTO DI INQUADRAMENTO



INQUADRAMENTO :estratti di mappa



DESTINAZIONE D' USO

-CASA DI RIPOSO MONSIGNOR COMI

LOCALIZZAZIONE

-VIA /P.ZZA FORLANINI
-N° CIVICO 6

PROPRIETA'

-PRIVATO USO PUBBLICO

CONSISTENZA DELL' EDIFICIO

-SUP. TOTALE DEL LOTTO mq. 3.673
-N. PIANI FUORI TERRA 6

FRUIBILITA' DALL' ESTERNO

- a piedi
- con mezzi pubblici
- in auto
- possibilita' parcheggio pubblico
- parcheggio privato o esclusivo
- parcheggio disabili
- Altro

ACCESSO

- da strada pubblica
- da strada privata
- da cortile
- da parcheggio
- Altro

IMMAGINI



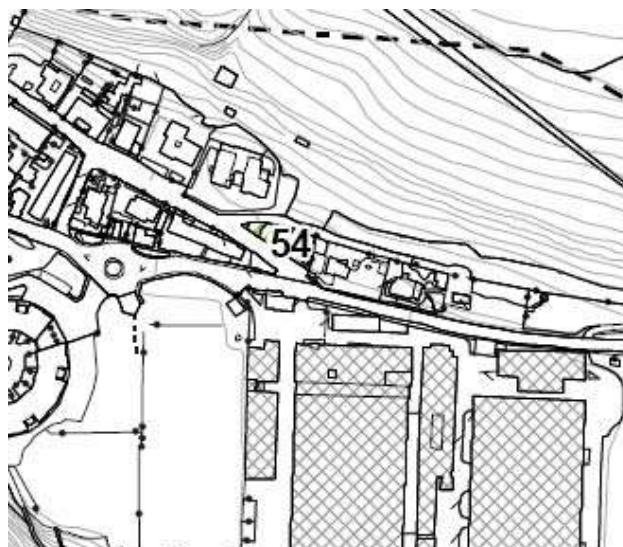
ATTREZZATURE SOCIO-SANITARIE E ASSISTENZIALI

A.S.S.54

ORTOFOTO DI INQUADRAMENTO



INQUADRAMENTO: ESTRATTO DI MAPPA



DESTINAZIONE D' USO

- CROCE ROSSA

LOCALIZZAZIONE

-VIA / P.ZZA CREVA

PROPRIETA'

- PRIVATO USO PUBBLICO

CONSISTENZA DELL' EDIFICIO

-SUP. TOTALE DEL LOTTO

mq. 453

-N. PIANI FUORI TERRA

2

FRUIBILITA' DALL' ESTERNO

a piedi



con mezzi pubblici



in auto



possibilita' parcheggio pubblico



parcheggio privato o esclusivo



parcheggio disabili



Altro



ACCESSO

da strada pubblica



da strada privata



da cortile



da parcheggio



Altro



IMMAGINI



ATTREZZATURE SOCIO-SANITARIE E ASSISTENZIALI

A.S.S.98

ORTOFOTO DI INQUADRAMENTO



INQUADRAMENTO: ESTRATTO DI MAPPA



DESTINAZIONE D' USO

- CENTRO SOCIO EDUCATIVO - C.S.E.

LOCALIZZAZIONE

-VIA / P.ZZA DON FOLLI
-N° CIVICO

PROPRIETA'

- COMUNALE

CONSISTENZA DELL' EDIFICIO

-SUP. TOTALE DEL LOTTO mq. 3.968
-N. PIANI FUORI TERRA 2

FRUIBILITA' DALL' ESTERNO

- a piedi
- con mezzi pubblici
- in auto
- possibilita' parcheggio pubblico
- parcheggio privato o esclusivo
- parcheggio disabili
- Altro

ACCESSO

- da strada pubblica
- da strada privata
- da cortile
- da parcheggio
- Altro

IMMAGINI



ATTREZZATURE SCOLASTICHE

ATTREZZATURE SCOLASTICHE

A.S.9.

ORTOFOTO DI INQUADRAMENTO



INQUADRAMENTO: ESTRATTO DI MAPPA



DESTINAZIONE D' USO

-SCUOLA ELEMENTARE

LOCALIZZAZIONE

-VIA RONCHETTO
N° CIVICO 25

PROPRIETA'

- COMUNALE

CONSISTENZA DELL' EDIFICIO

-SUP. TOTALE DEL LOTTO mq. 4.004
-N. PIANI FUORI TERRA 2

FRUIBILITA' DALL' ESTERNO

- a piedi
- con mezzi pubblici
- in auto
- possibilita' parcheggio pubblico
- parcheggio privato o esclusivo
- parcheggio disabili
- Altro

ACCESSO

- da strada pubblica
- da strada privata
- da cortile
- da parcheggio
- Altro

IMMAGINI



ATTREZZATURE SCOLASTICHE

A.S.14.

ORTOFOTO DI INQUADRAMENTO



INQUADRAMENTO: ESTRATTO DI MAPPA



DESTINAZIONE D' USO

-SCUOLA MEDIA INFERIORE
-CENTRO DI AGGREGAZIONE GIOVANILE

LOCALIZZAZIONE

-VIA / P.ZZA RIMEMBRANZE
-N° CIVICO 4

PROPRIETA'

- COMUNALE

CONSISTENZA DELL' EDIFICIO

-SUP. TOTALE DEL LOTTO mq. 5.694
-N. PIANI FUORI TERRA 2

FRUIBILITA' DALL' ESTERNO

- a piedi
- con mezzi pubblici
- in auto
- possibilita' parcheggio pubblico
- parcheggio privato o esclusivo
- parcheggio disabili
- Altro

ACCESSO

- da strada pubblica
- da strada privata
- da cortile
- da parcheggio
- Altro

IMMAGINI



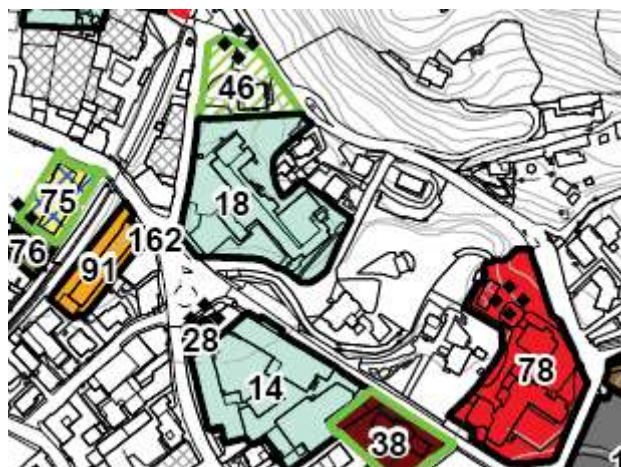
ATTREZZATURE SCOLASTICHE

A.S.18.

ORTOFOTO DI INQUADRAMENTO



INQUADRAMENTO



DESTINAZIONE D' USO

-SCUOLA ELEMENTARE

LOCALIZZAZIONE

-VIA / P.ZZA RIMEMBRANZE

PROPRIETA'

- COMUNALE

CONSISTENZA DELL' EDIFICIO

-SUP. TOTALE DEL LOTTO

mq. 6.549

-N. PIANI FUORI TERRA

2

ACCESSO

da strada pubblica



da strada privata



da cortile



da parcheggio



Altro



IMMAGINI

FRUIBILITA' DALL' ESTERNO

a piedi



con mezzi pubblici



in auto



possibilita' parcheggio pubblico



parcheggio privato o esclusivo



parcheggio disabili



Altro



ATTREZZATURE SCOLASTICHE

A.S.33.

ORTOFOTO DI INQUADRAMENTO



INQUADRAMENTO: ESTRATTO DI MAPPA



DESTINAZIONE D' USO

-ASILO INFANTILE

LOCALIZZAZIONE

-VIA / P.ZZA CREVA
N° CIVICO 96

PROPRIETA'

- PRIVATO USO PUBBLICO

CONSISTENZA DELL' EDIFICIO

-SUP. TOTALE DEL LOTTO
-N. PIANI FUORI TERRA

mq. 972
2

FRUIBILITA' DALL' ESTERNO

- a piedi
- con mezzi pubblici
- in auto
- possibilita' parcheggio pubblico
- parcheggio privato o esclusivo
- parcheggio disabili
- Altro

ACCESSO

- da strada pubblica
- da strada privata
- da cortile
- da parcheggio
- Altro

IMMAGINI



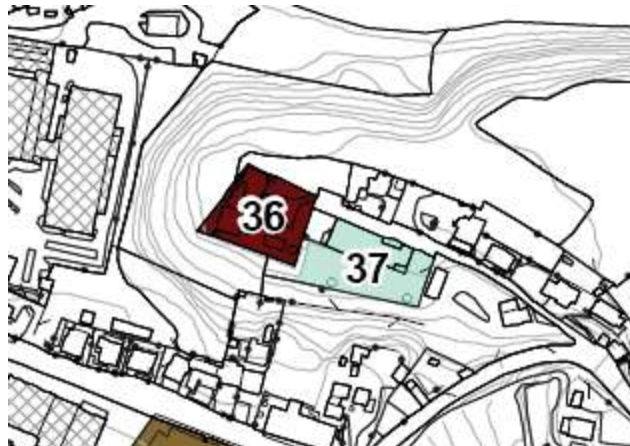
ATTREZZATURE SCOLASTICHE

A.S.36.

ORTOFOTO DI INQUADRAMENTO



INQUADRAMENTO: ESTRATTO DI MAPPA



DESTINAZIONE D' USO

-ASILO INFANTILE

LOCALIZZAZIONE

-VIA / P.ZZA PASCOLI
N° CIVICO 8

PROPRIETA'

- PRIVATO USO PUBBLICO

CONSISTENZA DELL' EDIFICIO

-SUP. TOTALE DEL LOTTO
-N. PIANI FUORI TERRA

mq. 1.707
1

FRUIBILITA' DALL' ESTERNO

a piedi

con mezzi pubblici

in auto

possibilita' parcheggio pubblico

parcheggio privato o esclusivo

parcheggio disabili

Altro

ACCESSO

da strada pubblica

da strada privata

da cortile

da parcheggio

Altro

IMMAGINI



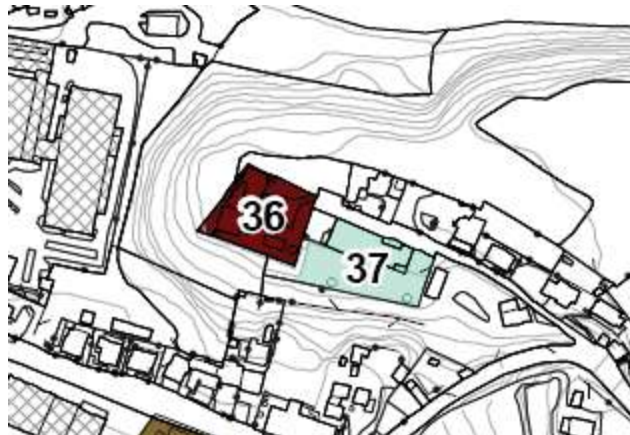
ATTREZZATURE SCOLASTICHE

A.S.37.

ORTOFOTO DI INQUADRAMENTO



INQUADRAMENTO: ESTRATTI DI MAPPA



DESTINAZIONE D' USO

-SCUOLA ELEMENTARE

LOCALIZZAZIONE

-VIA / P.ZZA PASCOLI
N° CIVICO 5

PROPRIETA'

- COMUNALE

CONSISTENZA DELL' EDIFICIO

-SUP. TOTALE DEL LOTTO mq. 1.851
-N. PIANI FUORI TERRA 2

FRUIBILITA' DALL' ESTERNO

- a piedi
- con mezzi pubblici
- in auto
- possibilita' parcheggio pubblico
- parcheggio privato o esclusivo
- parcheggio disabili
- Altro

ACCESSO

- da strada pubblica
- da strada privata
- da cortile
- da parcheggio
- Altro

IMMAGINI



ATTREZZATURE SCOLASTICHE

A.S.38.

ORTOFOTO DI INQUADRAMENTO



INQUADRAMENTO: ESTRATTO DI MAPPA



DESTINAZIONE D' USO

-ASILO INFANTILE

LOCALIZZAZIONE

-VIA / P.ZZA RIMEMBRANZE
N° CIVICO 8

PROPRIETA'

- PRIVATO USO PUBBLICO

CONSISTENZA DELL' EDIFICIO

-SUP. TOTALE DEL LOTTO
-N. PIANI FUORI TERRA

mq. 2.045
2

FRUIBILITA' DALL' ESTERNO

- a piedi
- con mezzi pubblici
- in auto
- possibilita' parcheggio pubblico
- parcheggio privato o esclusivo
- parcheggio disabili
- Altro

ACCESSO

- da strada pubblica
- da strada privata
- da cortile
- da parcheggio
- Altro

IMMAGINI



ATTREZZATURE SCOLASTICHE

A.S.72.

ORTOFOTO DI INQUADRAMENTO



INQUADRAMENTO: ESTRATTO DI MAPPA



DESTINAZIONE D' USO

-NIDO

LOCALIZZAZIONE

-VIA / P.ZZA FORLANINI
N° CIVICO

PROPRIETA'

- COMUNALE

CONSISTENZA DELL' EDIFICIO

-SUP. TOTALE DEL LOTTO mq. 1.061
-N. PIANI FUORI TERRA 3

FRUIBILITA' DALL' ESTERNO

- a piedi
- con mezzi pubblici
- in auto
- possibilita' parcheggio pubblico
- parcheggio privato o esclusivo
- parcheggio disabili
- Altro

ACCESSO

- da strada pubblica
- da strada privata
- da cortile
- da parcheggio
- Altro

IMMAGINI



ATTREZZATURE SCOLASTICHE

A.S.93.

ORTOFOTO DI INQUADRAMENTO



INQUADRAMENTO: ESTRATTO DI MAPPA



DESTINAZIONE D' USO

-SCUOLA ELEMENTARE

LOCALIZZAZIONE

-VIA / P.ZZA DELLE MOTTE

PROPRIETA'

- COMUNALE

CONSISTENZA DELL' EDIFICIO

-SUP. TOTALE DEL LOTTO mq. 2.636
-N. PIANI FUORI TERRA 3

FRUIBILITA' DALL' ESTERNO

a piedi

con mezzi pubblici

in auto

possibilita' parcheggio pubblico

parcheggio privato o esclusivo

parcheggio disabili

Altro

ACCESSO

da strada pubblica

da strada privata

da cortile

da parcheggio

Altro

IMMAGINI



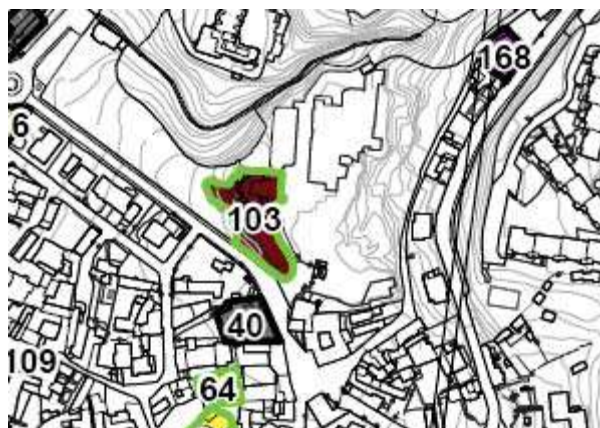
ATTREZZATURE SCOLASTICHE

A.S.103.

ORTOFOTO DI INQUADRAMENTO



INQUADRAMENTO: ESTRATTO DI MAPPA



DESTINAZIONE D' USO

-ASILO INFANTILE "MARIA AUSILIATRICE"

LOCALIZZAZIONE

-VIA / P.ZZA SBARRA

PROPRIETA'

- PRIVATO USO PUBBLICO

CONSISTENZA DELL' EDIFICIO

-SUP. TOTALE DEL LOTTO
-N. PIANI FUORI TERRA

mq. 1.789
2

FRUIBILITA' DALL' ESTERNO

a piedi



con mezzi pubblici



in auto



possibilita' parcheggio pubblico



parcheggio privato o esclusivo



parcheggio disabili



Altro



ACCESSO

da strada pubblica



da strada privata



da cortile



da parcheggio



Altro



IMMAGINI



ATTREZZATURE SCOLASTICHE

A.S.104.

ORTOFOTO DI INQUADRAMENTO



INQUADRAMENTO: ESTRATTO DI MAPPA



DESTINAZIONE D' USO

-ASILO INFANTILE

LOCALIZZAZIONE

-VIA / P.ZZA DELLE MOTTE

PROPRIETA'

- PRIVATO USO PUBBLICO

CONSISTENZA DELL' EDIFICIO

-SUP. TOTALE DEL LOTTO
-N. PIANI FUORI TERRA

mq. 2.628
1

FRUIBILITA' DALL' ESTERNO

a piedi

con mezzi pubblici

in auto

possibilita' parcheggio pubblico

parcheggio privato o esclusivo

parcheggio disabili

Altro

ACCESSO

da strada pubblica

da strada privata

da cortile

da parcheggio

Altro

IMMAGINI



ATTREZZATURE RELIGIOSE

ATTREZZATURE RELIGIOSE

A.R.4.

ORTOFOTO DI INQUADRAMENTO



INQUADRAMENTO



DESTINAZIONE D' USO

-CHIESA SAN GIUSEPPE

LOCALIZZAZIONE

-VIA /P.ZZA PIERO CHIARA

PROPRIETA'

- CURIA

CONSISTENZA DELL' EDIFICIO

-SUP. TOTALE DEL LOTTO
-N. PIANI FUORI TERRA

mq. 373
1

FRUIBILITA' DALL' ESTERNO

- a piedi
- con mezzi pubblici
- in auto
- possibilita' parcheggio pubblico
- parcheggio privato o esclusivo
- parcheggio disabili
- Altro
-

ACCESSO

- da strada pubblica
- da strada privata
- da cortile
- da parcheggio
- Altro
-

IMMAGINI



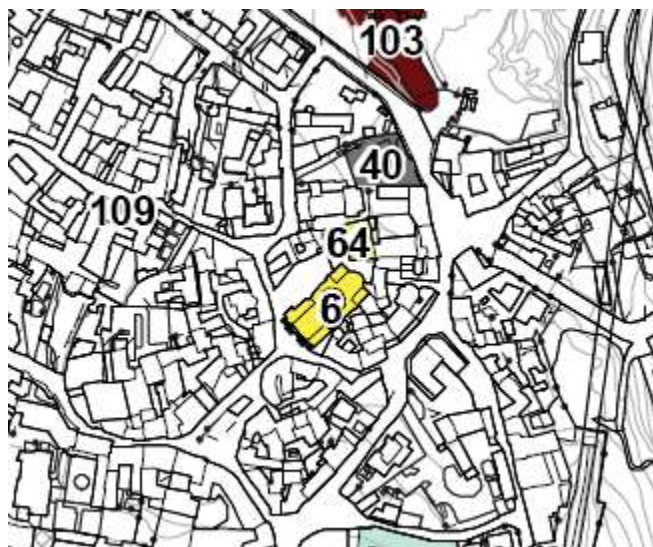
ATTREZZATURE RELIGIOSE

A.R.6.

ORTOFOTO DI INQUADRAMENTO



INQUADRAMENTO: ESTRATTO DI MAPPA



DESTINAZIONE D' USO

-CHIESA SAN PIETRO E PAOLO

LOCALIZZAZIONE

-VIA / P.ZZA PAPA GIOVANNI XXIII
-N° CIVICO

PROPRIETA'

- CURIA

CONSISTENZA DELL' EDIFICIO

-SUP. TOTALE DEL LOTTO
-N. PIANI FUORI TERRA

mq. 828
1

FRUIBILITA' DALL' ESTERNO

- a piedi
- con mezzi pubblici
- in auto
- possibilita' parcheggio pubblico
- parcheggio privato o esclusivo
- parcheggio disabili
- Altro

ACCESSO

- da strada pubblica
- da strada privata
- da cortile
- da parcheggio
- Altro

IMMAGINI



ATTREZZATURE RELIGIOSE

A.R.11.

ORTOFOTO DI INQUADRAMENTO



INQUADRAMENTO: ESTRATTO DI MAPPA



DESTINAZIONE D' USO

-CHIESA CREVA

LOCALIZZAZIONE

-VIA / P.ZZA MONCUCCO
-N° CIVICO

PROPRIETA'

- CURIA

CONSISTENZA DELL' EDIFICIO

-SUP. TOTALE DEL LOTTO

mq. 4.514

ACCESSO

- da strada pubblica
- da strada privata
- da cortile
- da parcheggio
- Altro

IMMAGINI

FRUIBILITA' DALL' ESTERNO

- a piedi
- con mezzi pubblici
- in auto
- possibilita' parcheggio pubblico
- parcheggio privato o esclusivo
- parcheggio disabili
- Altro



ATTREZZATURE RELIGIOSE

A.R.15.

ORTOFOTO DI INQUADRAMENTO



INQUADRAMENTO: ESTRATTO DI MAPPA



DESTINAZIONE D' USO

-ORATORIO CREVA

LOCALIZZAZIONE

-VIA / P.ZZA CARDUCCI

PROPRIETA'

- CURIA

CONSISTENZA DELL' EDIFICIO

-SUP. TOTALE DEL LOTTO mq. 3.524

ACCESSO

- da strada pubblica
- da strada privata
- da cortile
- da parcheggio
- Altro

FRUIBILITA' DALL' ESTERNO

- a piedi
- con mezzi pubblici
- in auto
- possibilita' parcheggio pubblico
- parcheggio privato o esclusivo
- parcheggio disabili
- Altro

IMMAGINI



ATTREZZATURE RELIGIOSE

A.R.16.

ORTOFOTO DI INQUADRAMENTO



INQUADRAMENTO: ESTRATTO DI MAPPA



DESTINAZIONE D' USO

-CHIESA VOLDOMINO INFERIORE

LOCALIZZAZIONE

-VIA / P.ZZA ALDO MORO

PROPRIETA'

- CURIA

CONSISTENZA DELL' EDIFICIO

-SUP. TOTALE DEL LOTTO

mq. 498

FRUIBILITA' DALL' ESTERNO

- a piedi
- con mezzi pubblici
- in auto
- possibilita' parcheggio pubblico
- parcheggio privato o esclusivo
- parcheggio disabili
- Altro

ACCESSO

- da strada pubblica
- da strada privata
- da cortile
- da parcheggio
- Altro

IMMAGINI



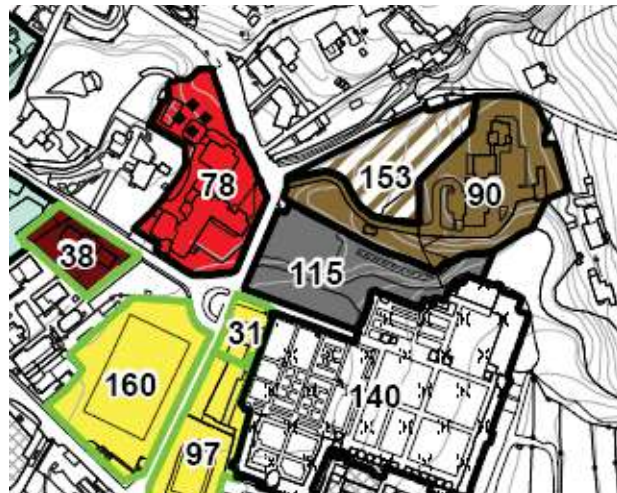
ATTREZZATURE RELIGIOSE

A.R.31.

ORTOFOTO DI INQUADRAMENTO



INQUADRAMENTO: ESTRATTO DI MAPPA



DESTINAZIONE D' USO

-CHIESA SAN PIETRO

LOCALIZZAZIONE

-VIA / P.ZZA S.PIETRO
-N° CIVICO

PROPRIETA'

- CURIA

CONSISTENZA DELL' EDIFICIO

-SUP. TOTALE DEL LOTTO mq. 970
-N. PIANI FUORI TERRA 1

FRUIBILITA' DALL' ESTERNO

- a piedi
- con mezzi pubblici
- in auto
- possibilita' parcheggio pubblico
- parcheggio privato o esclusivo
- parcheggio disabili
- Altro

ACCESSO

- da strada pubblica
- da strada privata
- da cortile
- da parcheggio
- Altro

IMMAGINI



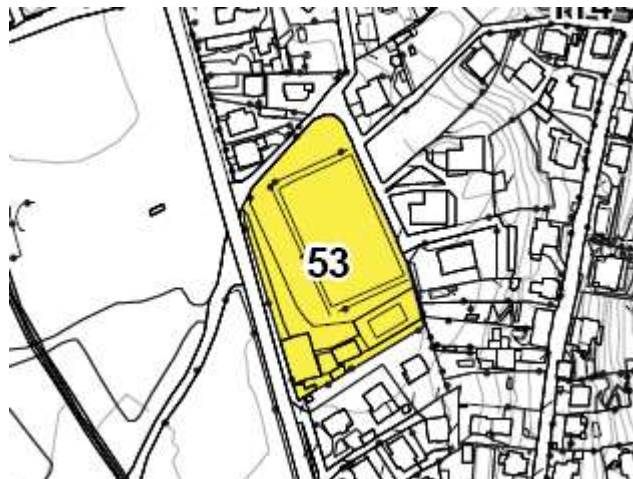
ATTREZZATURE RELIGIOSE

A.R.53.

ORTOFOTO DI INQUADRAMENTO



INQUADRAMENTO: ESTRATTO DI MAPPA



DESTINAZIONE D' USO

-ORATORIO

LOCALIZZAZIONE

-VIA / P.ZZA COPELLI
-N° CIVICO 29

PROPRIETA'

- CURIA

CONSISTENZA DELL' EDIFICIO

-SUP. TOTALE DEL LOTTO mq. 7.710
-N. PIANI FUORI TERRA 1

FRUIBILITA' DALL' ESTERNO

- a piedi
- con mezzi pubblici
- in auto
- possibilita' parcheggio pubblico
- parcheggio privato o esclusivo
- parcheggio disabili
- Altro

ACCESSO

- da strada pubblica
- da strada privata
- da cortile
- da parcheggio
- Altro

IMMAGINI



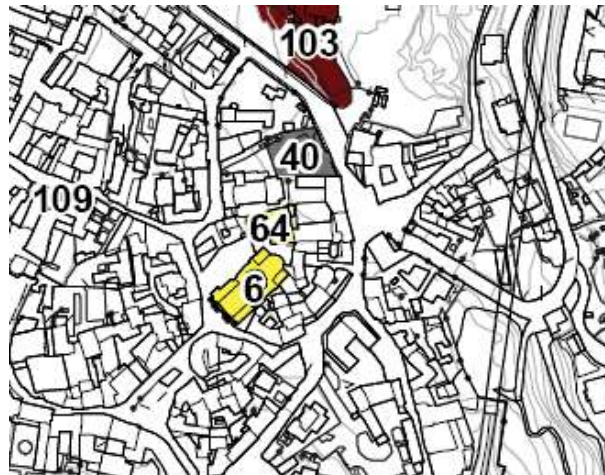
ATTREZZATURE RELIGIOSE

A.R.64.

ORTOFOTO DI INQUADRAMENTO



INQUADRAMENTO: ESTRATTO DI MAPPA



DESTINAZIONE D' USO

-CASA SACERDOTALE

LOCALIZZAZIONE

-VIA / P.ZZA GIOVANNI XXIII
-N° CIVICO

PROPRIETA'

- CURIA

CONSISTENZA DELL' EDIFICIO

-SUP. TOTALE DEL LOTTO mq. 344

FRUIBILITA' DALL' ESTERNO

- a piedi
- con mezzi pubblici
- in auto
- possibilita' parcheggio pubblico
- parcheggio privato o esclusivo
- parcheggio disabili
- Altro
-

ACCESSO

- da strada pubblica
- da strada privata
- da cortile
- da parcheggio
- Altro
-

IMMAGINI



ATTREZZATURE RELIGIOSE

A.R.80.

ORTOFOTO DI INQUADRAMENTO



INQUADRAMENTO: ESTRATTO DI MAPPA



DESTINAZIONE D' USO

-CHIESA

LOCALIZZAZIONE

-VIA / P.ZZA PIAVE
-N° CIVICO

PROPRIETA'

- CURIA

CONSISTENZA DELL' EDIFICIO

-SUP. TOTALE DEL LOTTO

mq. 794

FRUIBILITA' DALL' ESTERNO

- a piedi
- con mezzi pubblici
- in auto
- possibilita' parcheggio pubblico
- parcheggio privato o esclusivo
- parcheggio disabili
- Altro
-

ACCESSO

- da strada pubblica
- da strada privata
- da cortile
- da parcheggio
- Altro
-

IMMAGINI



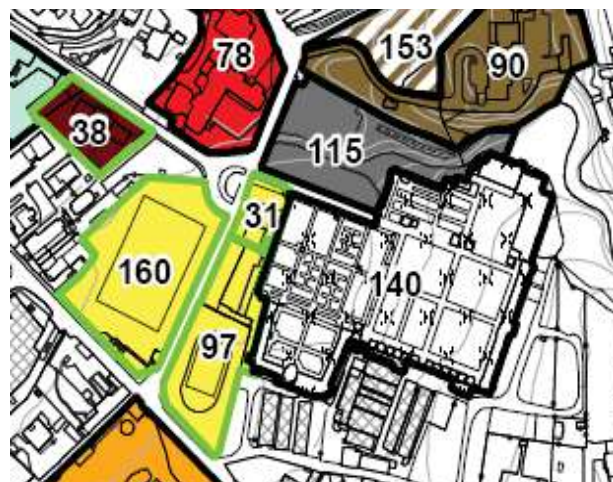
ATTREZZATURE RELIGIOSE

A.R.97.

ORTOFOTO DI INQUADRAMENTO



INQUADRAMENTO: ESTRATTO DI MAPPA



DESTINAZIONE D' USO

-ORATORIO LUINO

LOCALIZZAZIONE

-VIA / P.ZZA S. PIETRO
-N° CIVICO

PROPRIETA'

- CURIA

CONSISTENZA DELL' EDIFICIO

-SUP. TOTALE DEL LOTTO mq 4.342
-N. PIANI FUORI TERRA 2

FRUIBILITA' DALL' ESTERNO

- a piedi
- con mezzi pubblici
- in auto
- possibilita' parcheggio pubblico
- parcheggio privato o esclusivo
- parcheggio disabili
- Altro

ACCESSO

- da strada pubblica
- da strada privata
- da cortile
- da parcheggio
- Altro

IMMAGINI



ATTREZZATURE RELIGIOSE

A.R.101.

ORTOFOTO DI INQUADRAMENTO



INQUADRAMENTO: ESTRATTO DI MAPPA



DESTINAZIONE D' USO

-CHIESA DEL CARMINE

LOCALIZZAZIONE

- VIALE DANTE/VIA DEL CARMINE
-N° CIVICO

PROPRIETA'

- CURIA

CONSISTENZA DELL' EDIFICIO

-SUP. TOTALE DEL LOTTO

mq. 3.787

ACCESSO

- da strada pubblica
- da strada privata
- da cortile
- da parcheggio
- Altro

IMMAGINI

FRUIBILITA' DALL' ESTERNO

- a piedi
- con mezzi pubblici
- in auto
- possibilita' parcheggio pubblico
- parcheggio privato o esclusivo
- parcheggio disabili
- Altro



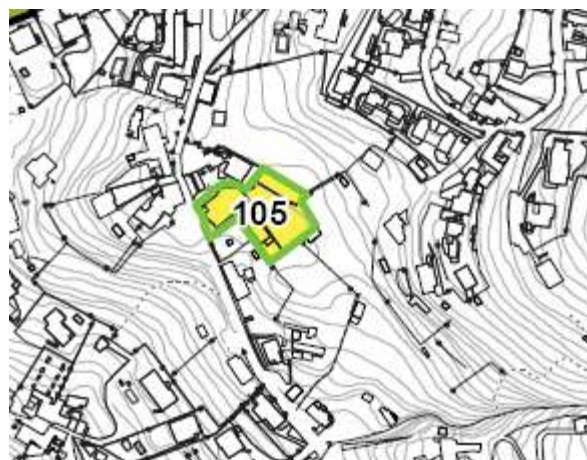
ATTREZZATURE RELIGIOSE

A.R.105.

ORTOFOTO DI INQUADRAMENTO



INQUADRAMENTO: ESTRATTO DI MAPPA



DESTINAZIONE D' USO

-CHIESA

LOCALIZZAZIONE

-VIA / P.ZZA DELLE MOTTE
-N° CIVICO

PROPRIETA'

-CURIA

CONSISTENZA DELL' EDIFICIO

-SUP. TOTALE DEL LOTTO mq. 2.139

FRUIBILITA' DALL' ESTERNO

- a piedi
- con mezzi pubblici
- in auto
- possibilita' parcheggio pubblico
- parcheggio privato o esclusivo
- parcheggio disabili
- Altro

ACCESSO

- da strada pubblica
- da strada privata
- da cortile
- da parcheggio
- Altro

IMMAGINI



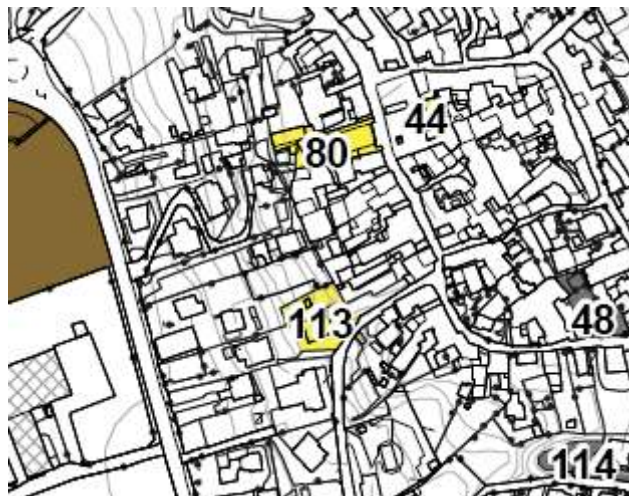
ATTREZZATURE RELIGIOSE

A.R.113.

ORTOFOTO DI INQUADRAMENTO



INQUADRAMENTO: ESTRATTO DI MAPPA



DESTINAZIONE D' USO

-CHIESA S. BIAGIO

LOCALIZZAZIONE

-VIA SAN BIAGIO

PROPRIETA'

- CURIA

CONSISTENZA DELL' EDIFICIO

-SUP. TOTALE DEL LOTTO mq. 848

FRUIBILITA' DALL' ESTERNO

- a piedi
- con mezzi pubblici
- in auto
- possibilita' parcheggio pubblico
- parcheggio privato o esclusivo
- parcheggio disabili
- Altro

ACCESSO

- da strada pubblica
- da strada privata
- da cortile
- da parcheggio
- Altro

IMMAGINI



ATTREZZATURE RELIGIOSE

A.R.124

ORTOFOTO DI INQUADRAMENTO



INQUADRAMENTO: ESTRATTO DI MAPPA



DESTINAZIONE D' USO

- SERVIZIO RELIGIOSO

LOCALIZZAZIONE

-VIA / P. ZZA DANTE ALIGHIERI

PROPRIETA'

- CURIA

CONSISTENZA DELL' EDIFICIO

-SUP. TOTALE DEL LOTTO mq. 750

FRUIBILITA' DALL' ESTERNO

- a piedi
- con mezzi pubblici
- in auto
- possibilita' parcheggio pubblico
- parcheggio privato o esclusivo
- parcheggio disabili
- Altro

ACCESSO

- da strada pubblica
- da strada privata
- da cortile
- da parcheggio
- Altro

IMMAGINI



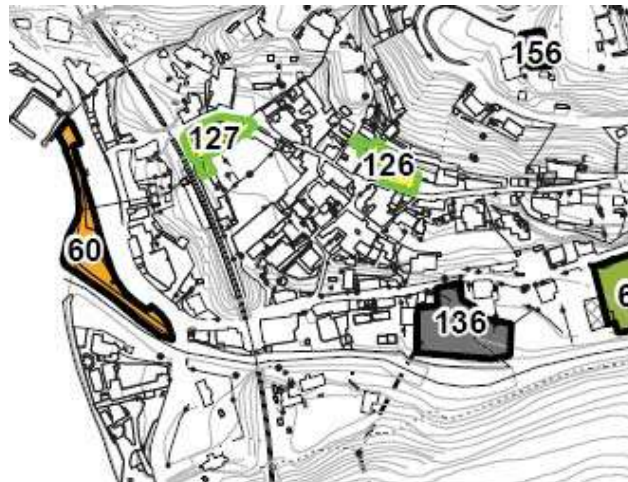
ATTREZZATURE RELIGIOSE

A.R.126

ORTOFOTO DI INQUADRAMENTO



INQUADRAMENTO: ESTRATTO DI MAPPA



DESTINAZIONE D' USO

- ORATORIO COLMEGNA

LOCALIZZAZIONE

-VIA / P.ZZA ASILO-A. BERTONI

PROPRIETA'

- CURIA

CONSISTENZA DELL' EDIFICIO

-SUP. TOTALE DEL LOTTO mq. 550

FRUIBILITA' DALL' ESTERNO

- a piedi
- con mezzi pubblici
- in auto
- possibilita' parcheggio pubblico
- parcheggio privato o esclusivo
- parcheggio disabili
- Altro

ACCESSO

- da strada pubblica
- da strada privata
- da cortile
- da parcheggio
- Altro

IMMAGINI

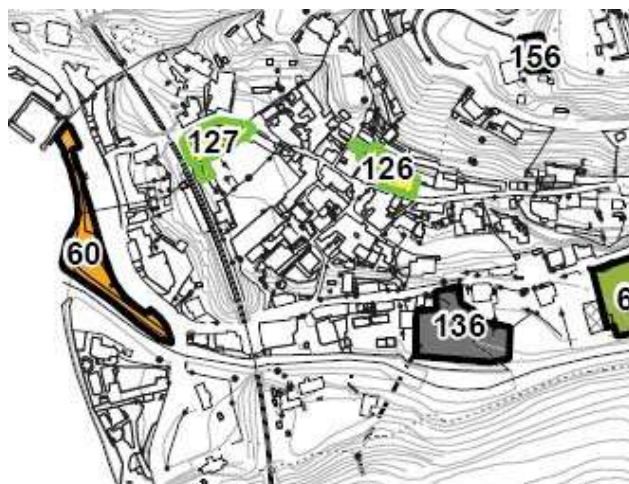
ATTREZZATURE RELIGIOSE

A.R.127

ORTOFOTO DI INQUADRAMENTO



INQUADRAMENTO: ESTRATTO DI MAPPA



DESTINAZIONE D' USO

- CHIESA COLMEGNA

LOCALIZZAZIONE

-VIA BERTONI

PROPRIETA'

- CURIA

CONSISTENZA DELL' EDIFICIO

-SUP. TOTALE DEL LOTTO mq. 787

FRUIBILITA' DALL' ESTERNO

- a piedi
- con mezzi pubblici
- in auto
- possibilita' parcheggio pubblico
- parcheggio privato o esclusivo
- parcheggio disabili
- Altro

ACCESSO

- da strada pubblica
- da strada privata
- da cortile
- da parcheggio
- Altro

IMMAGINI



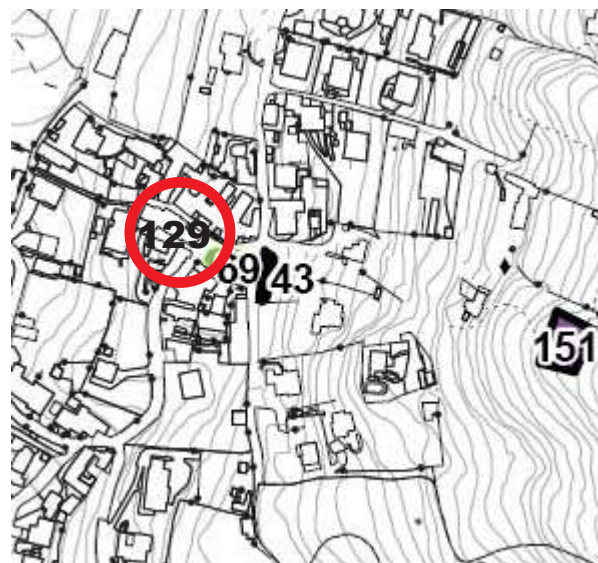
ATTREZZATURE RELIGIOSE

A.R.129

ORTOFOTO DI INQUADRAMENTO



INQUADRAMENTO: ESTRATTO DI MAPPA



DESTINAZIONE D' USO

- CAPPELLA VOTIVA

LOCALIZZAZIONE

-VIA / P. ZZA ROGGIOLO, LOCALITA' ROGGIOLO

PROPRIETA'

- CURIA

CONSISTENZA DELL' EDIFICIO

-SUP. TOTALE DEL LOTTO mq. 39

FRUIBILITA' DALL' ESTERNO

- a piedi
- con mezzi pubblici
- in auto
- possibilita' parcheggio pubblico
- parcheggio privato o esclusivo
- parcheggio disabili
- Altro

ACCESSO

- da strada pubblica
- da strada privata
- da cortile
- da parcheggio
- Altro

IMMAGINI



ATTREZZATURE RELIGIOSE

A.R.130

ORTOFOTO DI INQUADRAMENTO



INQUADRAMENTO: ESTRATTO DI MAPPA



DESTINAZIONE D' USO

- CHIESA

LOCALIZZAZIONE

- VIA BIVIGLIONE

PROPRIETA'

- CURIA

CONSISTENZA DELL' EDIFICIO

-SUP. TOTALE DEL LOTTO mq. 353

FRUIBILITA' DALL' ESTERNO

- a piedi
- con mezzi pubblici
- in auto
- possibilita' parcheggio pubblico
- parcheggio privato o esclusivo
- parcheggio disabili
- Altro

ACCESSO

- da strada pubblica
- da strada privata
- da cortile
- da parcheggio
- Altro

IMMAGINI

ATTREZZATURE RELIGIOSE

A.R.132

ORTOFOTO DI INQUADRAMENTO



INQUADRAMENTO: ESTRATTO DI MAPPA



DESTINAZIONE D' USO

- CAPPELLA VOTIVA LONGHIROLO

LOCALIZZAZIONE

-VIA / P. ZZA VIA LONCHIROLO, LOCALITA' LONGHIROLO

PROPRIETA'

- CURIA

CONSISTENZA DELL' EDIFICIO

-SUP. TOTALE DEL LOTTO mq. 124

FRUIBILITA' DALL' ESTERNO

- a piedi
- con mezzi pubblici
- in auto
- possibilita' parcheggio pubblico
- parcheggio privato o esclusivo
- parcheggio disabili
- Altro

ACCESSO

- da strada pubblica
- da strada privata
- da cortile
- da parcheggio
- Altro

IMMAGINI



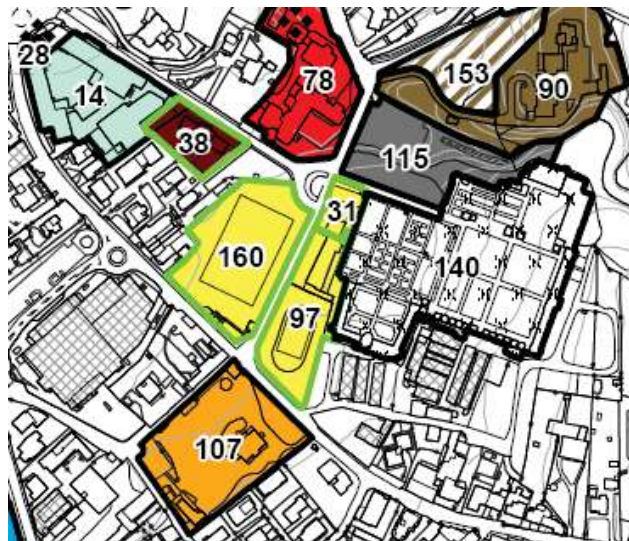
ATTREZZATURE RELIGIOSE

A.R.160

ORTOFOTO DI INQUADRAMENTO



INQUADRAMENTO: ESTRATTO DI MAPPA



DESTINAZIONE D' USO

- ORATORIO LUINO

LOCALIZZAZIONE

-VIA CREVA

PROPRIETA'

- CURIA

CONSISTENZA DELL' EDIFICIO

-SUP. TOTALE DEL LOTTO mq. 6.609

FRUIBILITA' DALL' ESTERNO

- a piedi
- con mezzi pubblici
- in auto
- possibilita' parcheggio pubblico
- parcheggio privato o esclusivo
- parcheggio disabili
- Altro

ACCESSO

- da strada pubblica
- da strada privata
- da cortile
- da parcheggio
- Altro

IMMAGINI



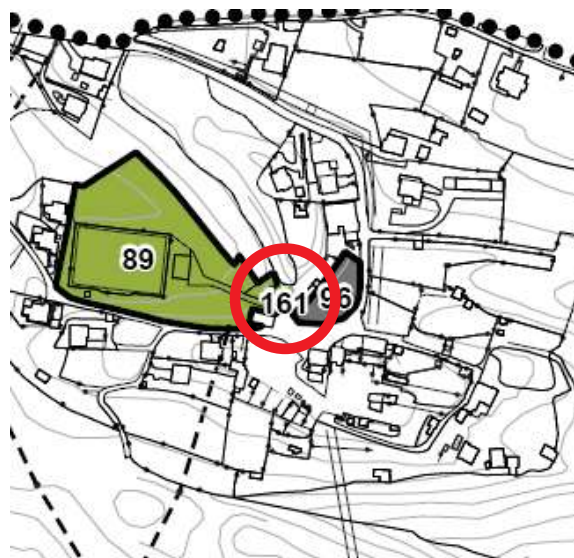
ATTREZZATURE RELIGIOSE

A.R.161

ORTOFOTO DI INQUADRAMENTO



INQUADRAMENTO: ESTRATTO DI MAPPA



DESTINAZIONE D' USO

- CAPPELLA VOTIVA

LOCALIZZAZIONE

-VIA PIANAZZO

PROPRIETA'

- CURIA

CONSISTENZA DELL' EDIFICIO

-SUP. TOTALE DEL LOTTO mq. 94

FRUIBILITA' DALL' ESTERNO

- a piedi
- con mezzi pubblici
- in auto
- possibilita' parcheggio pubblico
- parcheggio privato o esclusivo
- parcheggio disabili
- Altro

ACCESSO

- da strada pubblica
- da strada privata
- da cortile
- da parcheggio
- Altro

IMMAGINI



ATTREZZATURE A VERDE PUBBLICO

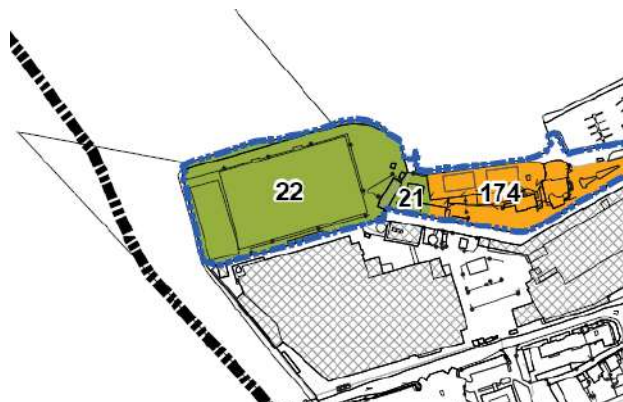
ATTREZZATURE A VERDE PUBBLICO

A.V.P.22.

ORTOFOTO DI INQUADRAMENTO



INQUADRAMENTO: ESTRATTO DI MAPPA



DESTINAZIONE D' USO

-PARCO DEL TRESA

LOCALIZZAZIONE

-VIA / P.ZZA LIDO
-N° CIVICO

PROPRIETA'

- COMUNALE

CONSISTENZA DELL' EDIFICIO

-SUP. TOTALE DEL LOTTO mq. 14.508
-N. PIANI FUORI TERRA 1

FRUIBILITA' DALL' ESTERNO

- a piedi
- con mezzi pubblici
- in auto
- possibilita' parcheggio pubblico
- parcheggio privato o esclusivo
- parcheggio disabili
- Altro

ACCESSO

- da strada pubblica
- da strada privata
- da cortile
- da parcheggio
- Altro

IMMAGINI



ATTREZZATURE A VERDE PUBBLICO

A.V.P.23.

ORTOFOTO DI INQUADRAMENTO



INQUADRAMENTO



DESTINAZIONE D' USO

-PARCO PUBBLICO A LAGO

LOCALIZZAZIONE

-VIA / P.ZZA DANTE ALIGHIERI

PROPRIETA'

- DEMANIALE IN CONCESSIONE COMUNALE

CONSISTENZA DELL' EDIFICIO

-SUP. TOTALE DEL LOTTO mq. 21.225

FRUIBILITA' DALL' ESTERNO

- a piedi
- con mezzi pubblici
- in auto
- possibilita' parcheggio pubblico
- parcheggio privato o esclusivo
- parcheggio disabili
- Altro

ACCESSO

- da strada pubblica
- da strada privata
- da cortile
- da parcheggio
- Altro

IMMAGINI



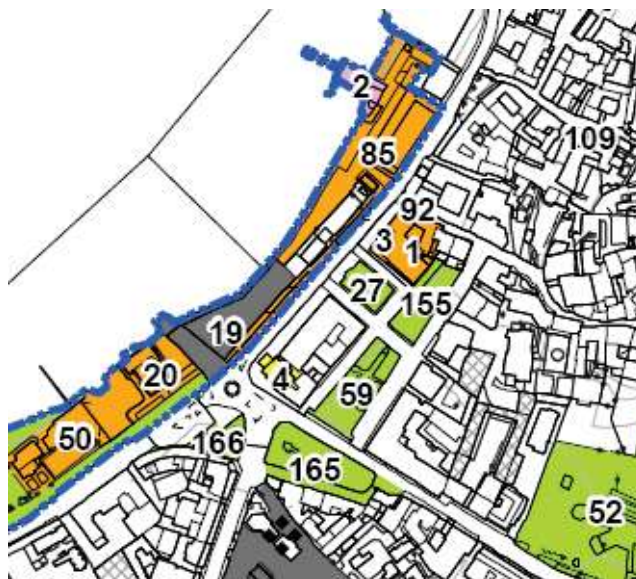
ATTREZZATURE A VERDE PUBBLICO

A.V.P.27.

ORTOFOTO DI INQUADRAMENTO



INQUADRAMENTO



DESTINAZIONE D' USO

-VERDE PUBBLICO

LOCALIZZAZIONE

-VIA DANTE

PROPRIETA'

- COMUNALE

CONSISTENZA DELL' EDIFICIO

-SUP. TOTALE DEL LOTTO mq. 534

FRUIBILITA' DALL' ESTERNO

- a piedi
- con mezzi pubblici
- in auto
- possibilita' parcheggio pubblico
- parcheggio privato o esclusivo
- parcheggio disabili
- Altro
-

ACCESSO

- da strada pubblica
- da strada privata
- da cortile
- da parcheggio
- Altro
-

IMMAGINI



ATTREZZATURE A VERDE PUBBLICO

A.V.P.52

ORTOFOTO DI INQUADRAMENTO



INQUADRAMENTO: ESTRATTO DI MAPPA



DESTINAZIONE D' USO

-PARCO FERRINI

LOCALIZZAZIONE

-VIA / P.ZZA XV AGOSTO

PROPRIETA'

- COMUNALE

CONSISTENZA DELL' EDIFICIO

-SUP. TOTALE DEL LOTTO mq. 7.882

FRUIBILITA' DALL' ESTERNO

- a piedi
- con mezzi pubblici
- in auto
- possibilita' parcheggio pubblico
- parcheggio privato o esclusivo
- parcheggio disabili
- Altro

ACCESSO

- da strada pubblica
- da strada privata
- da cortile
- da parcheggio
- Altro

IMMAGINI



ATTREZZATURE VERDE PUBBLICO

A.V.P.56

ORTOFOTO DI INQUADRAMENTO



INQUADRAMENTO: ESTRATTO DI MAPPA



DESTINAZIONE D' USO

- VERDE STRADALE

LOCALIZZAZIONE

-VIA / P.ZZA COPELLI

PROPRIETA'

- COMUNALE

CONSISTENZA DELL' EDIFICIO

-SUP. TOTALE DEL LOTTO mq. 3.080

FRUIBILITA' DALL' ESTERNO

- a piedi
- con mezzi pubblici
- in auto
- possibilita' parcheggio pubblico
- parcheggio privato o esclusivo
- parcheggio disabili
- Altro

ACCESSO

- da strada pubblica
- da strada privata
- da cortile
- da parcheggio
- Altro

IMMAGINI



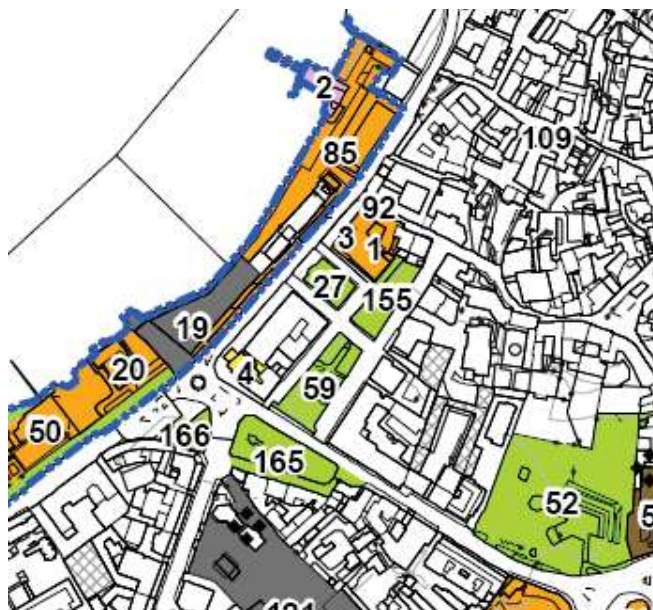
ATTREZZATURE A VERDE PUBBLICO

A.V.P.59

ORTOFOTO DI INQUADRAMENTO



INQUADRAMENTO: ESTRATTO DI MAPPA



DESTINAZIONE D' USO

-VERDE PUBBLICO

LOCALIZZAZIONE

-VIA COMI P. ZZA GARIBALDI

PROPRIETA'

- COMUNALE

CONSISTENZA DELL' EDIFICIO

-SUP. TOTALE DEL LOTTO mq 1.428

FRUIBILITA' DALL' ESTERNO

- a piedi
- con mezzi pubblici
- in auto
- possibilita' parcheggio pubblico
- parcheggio privato o esclusivo
- parcheggio disabili
- Altro

ACCESSO

- da strada pubblica
- da strada privata
- da cortile
- da parcheggio
- Altro

IMMAGINI



ATTREZZATURE A VERDE PUBBLICO

A.V.P.60

ORTOFOTO DI INQUADRAMENTO



INQUADRAMENTO: ESTRATTO DI MAPPA



DESTINAZIONE D' USO

-VERDE- SPIAGGIA PUBBLICA

LOCALIZZAZIONE

-VIA / DELLA VITTORIA

PROPRIETA'

- COMUNALE

CONSISTENZA DELL' EDIFICIO

-SUP. TOTALE DEL LOTTO

mq. 1.846

FRUIBILITA' DALL' ESTERNO

a piedi

con mezzi pubblici

in auto

possibilita' parcheggio pubblico

parcheggio privato o esclusivo

parcheggio disabili

Altro

ACCESSO

da strada pubblica

da strada privata

da cortile

da parcheggio

Altro

IMMAGINI



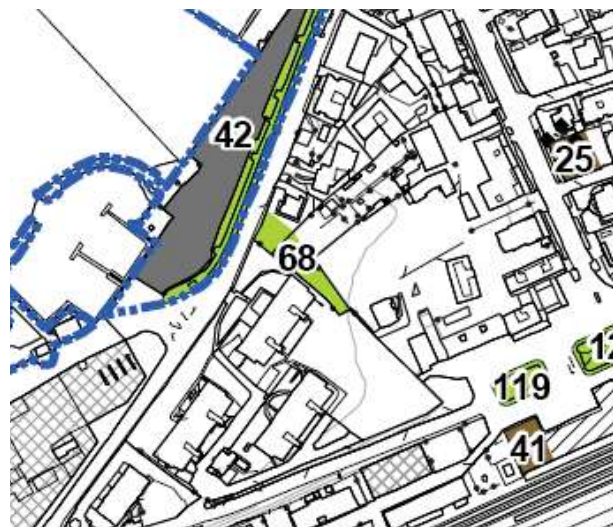
ATTREZZATURE A VERDE PUBBLICO

A.V.P.68

ORTOFOTO DI INQUADRAMENTO



INQUADRAMENTO: ESTRATTO DI MAPPA



DESTINAZIONE D' USO

- VERDE PUBBLICO

LOCALIZZAZIONE

-VIA DELLA VITTORIA

PROPRIETA'

-COMUNALE

CONSISTENZA DELL' EDIFICIO

-SUP. TOTALE DEL LOTTO mq. 861

FRUIBILITA' DALL' ESTERNO

- a piedi
- con mezzi pubblici
- in auto
- possibilita' parcheggio pubblico
- parcheggio privato o esclusivo
- parcheggio disabili
- Altro

ACCESSO

- da strada pubblica
- da strada privata
- da cortile
- da parcheggio
- Altro

IMMAGINI



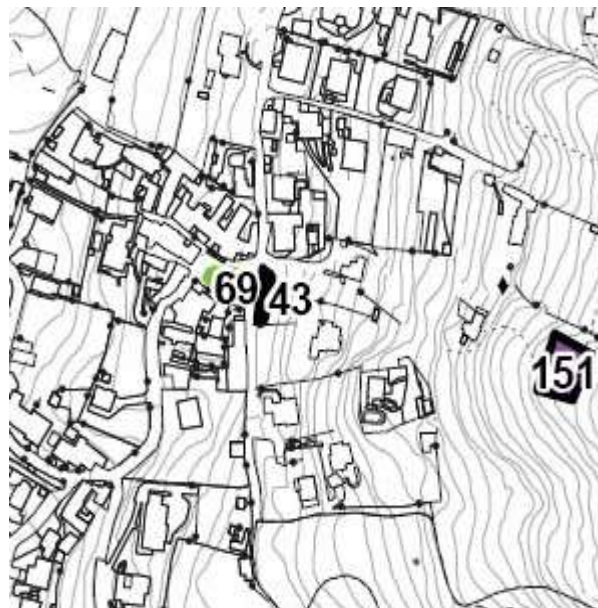
ATTREZZATURE A VERDE PUBBLICO

A.V.P.69

ORTOFOTO DI INQUADRAMENTO



INQUADRAMENTO: ESTRATTO DI MAPPA



DESTINAZIONE D' USO

- VERDE PUBBLICO

LOCALIZZAZIONE

- LOCALITA' ROGGIOLO, VIA CREVELLA

PROPRIETA'

- PRIVATO USO PUBBLICO

CONSISTENZA DELL' EDIFICIO

-SUP. TOTALE DEL LOTTO mq. 139

FRUIBILITA' DALL' ESTERNO

- a piedi
- con mezzi pubblici
- in auto
- possibilita' parcheggio pubblico
- parcheggio privato o esclusivo
- parcheggio disabili
- Altro

ACCESSO

- da strada pubblica
- da strada privata
- da cortile
- da parcheggio
- Altro

IMMAGINI

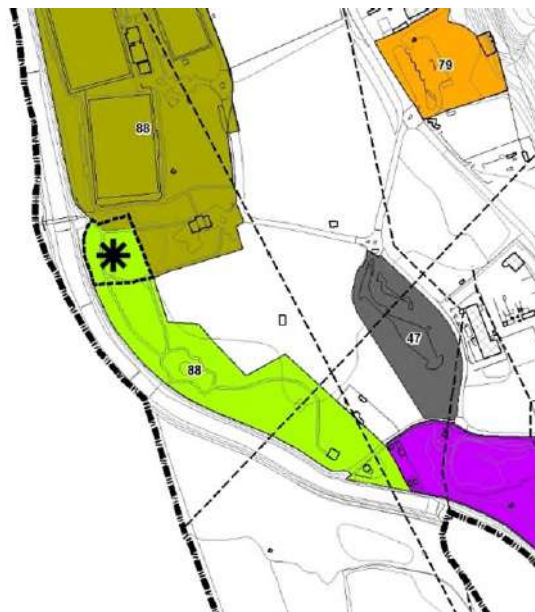


ATTREZZATURE A VERDE PUBBLICO: A.V.P. 88.

ORTOFOTO DI INQUADRAMENTO



INQUADRAMENTO



DESTINAZIONE D'USO

PARCO PUBBLICO

LOCALIZZAZIONE

VIA GORIZIA-VIA MARGORABBIA

PROPRIETA'

- COMUNALE

CONSISTENZA

- SUP. TOTALE DEL LOTTO mq 25.210

FRUIBILITA' DALL'ESTERNO

- A piedi
- Con mezzi pubblici
- In auto
- In bicicletta
- Possibilità parcheggio pubblico
- Parcheggio privato o esclusivo
- Parcheggio disabili

ACCESSO

- Da strada pubblica
- Da strada privata
- Da cortile
- Da parcheggio
- Altro:

IMMAGINI



PRESCRIZIONI

In tale area potranno essere mantenuti i manufatti accessori esistenti da utilizzare per la manutenzione dell'area verde.



L'eventuale realizzazione nel comparto perimetrato e contrassegnato con asterisco (*) di attrezzature sportive ad integrazione di quelle esistenti e previste nell'ambito ASP 88 sarà soggetta a Deliberazione motivata del Consiglio Comunale, ai sensi dell'art. 9, comma 15 della LR n. 12/2005; in tal caso, come previsto nei Criteri PTR al paragrafo 4.1 (pag. 38) si potrà procedere alla necessaria verifica del bilancio ecologico del suolo e alle conseguenti azioni di suo rispetto anche in occasione della prima variante generale al PGT effettuata ai sensi dell'articolo 13 della L.r. 12/05.

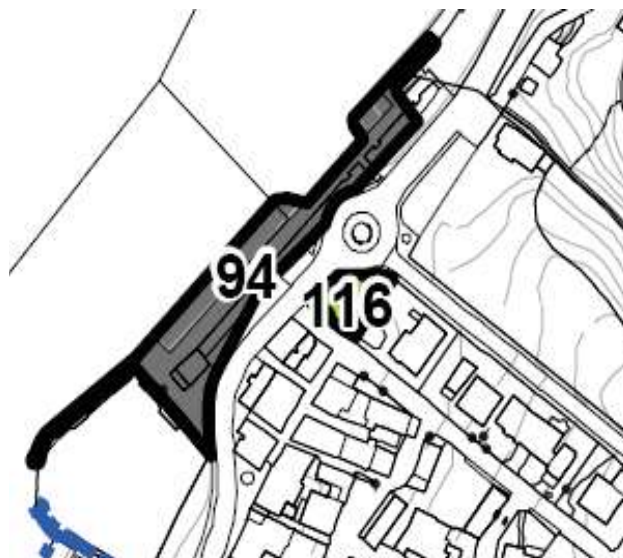
ATTREZZATURE A VERDE PUBBLICO

A.V.P.116

ORTOFOTO DI INQUADRAMENTO



INQUADRAMENTO: ESTRATTO DIMAPPA



DESTINAZIONE D' USO

- VERDE PUBBLICO

LOCALIZZAZIONE

-VIA / P.ZZA DELLA VITTORIA

PROPRIETA'

- COMUNALE

CONSISTENZA DELL' EDIFICIO

-SUP. TOTALE DEL LOTTO mq. 220

FRUIBILITA' DALL' ESTERNO

- a piedi
- con mezzi pubblici
- in auto
- possibilita' parcheggio pubblico
- parcheggio privato o esclusivo
- parcheggio disabili
- Altro

ACCESSO

- da strada pubblica
- da strada privata
- da cortile
- da parcheggio
- Altro

IMMAGINI



ATTREZZATURE A VERDE PUBBLICO

A.V.P.118

ORTOFOTO DI INQUADRAMENTO



INQUADRAMENTO: ESTRATTO DI MAPPA



DESTINAZIONE D' USO

- VERDE PUBBLICO

LOCALIZZAZIONE

-VIA / P.ZZA MARCONI

PROPRIETA'

- COMUNALE

CONSISTENZA DELL' EDIFICIO

-SUP. TOTALE DEL LOTTO mq. 855

FRUIBILITA' DALL' ESTERNO

- a piedi
- con mezzi pubblici
- in auto
- possibilita' parcheggio pubblico
- parcheggio privato o esclusivo
- parcheggio disabili
- Altro

ACCESSO

- da strada pubblica
- da strada privata
- da cortile
- da parcheggio
- Altro

IMMAGINI



ATTREZZATURE A VERDE PUBBLICO

A.V.P.119

ORTOFOTO DI INQUADRAMENTO



INQUADRAMENTO: ESTRATTO DI MAPPA



DESTINAZIONE D' USO

- VERDE PUBBLICO

LOCALIZZAZIONE

-VIA / P.ZZA MARCONI 13

PROPRIETA'

- COMUNALE

CONSISTENZA DELL' EDIFICIO

-SUP. TOTALE DEL LOTTO mq. 528

FRUIBILITA' DALL' ESTERNO

- a piedi
- con mezzi pubblici
- in auto
- possibilita' parcheggio pubblico
- parcheggio privato o esclusivo
- parcheggio disabili
- Altro

ACCESSO

- da strada pubblica
- da strada privata
- da cortile
- da parcheggio
- Altro

IMMAGINI



ATTREZZATURE A VERDE PUBBLICO

A.V.P.120

ORTOFOTO DI INQUADRAMENTO



INQUADRAMENTO: ESTRATTO DI MAPPA



DESTINAZIONE D' USO

- VERDE PUBBLICO

LOCALIZZAZIONE

-VIA / P.ZZA MARCONI 13

PROPRIETA'

- COMUNALE

CONSISTENZA DELL' EDIFICIO

-SUP. TOTALE DEL LOTTO mq. 991

FRUIBILITA' DALL' ESTERNO

a piedi

con mezzi pubblici

in auto

possibilita' parcheggio pubblico

parcheggio privato o esclusivo

parcheggio disabili

Altro

ACCESSO

da strada pubblica

da strada privata

da cortile

da parcheggio

Altro

IMMAGINI



ATTREZZATURE A VERDE PUBBLICO

A.V.P.135

ORTOFOTO DI INQUADRAMENTO



INQUADRAMENTO: ESTRATTO DI MAPPA



DESTINAZIONE D' USO

- VERDE PUBBLICO

LOCALIZZAZIONE

-VIA / P.ZZA DELLA ROGGIA

PROPRIETA'

- COMUNALE

CONSISTENZA DELL' EDIFICIO

-SUP. TOTALE DEL LOTTO

mq. 1.325

FRUIBILITA' DALL' ESTERNO

- a piedi
- con mezzi pubblici
- in auto
- possibilita' parcheggio pubblico
- parcheggio privato o esclusivo
- parcheggio disabili
- Altro

ACCESSO

- da strada pubblica
- da strada privata
- da cortile
- da parcheggio
- Altro

IMMAGINI



ATTREZZATURE A VERDE PUBBLICO

A.V.P.155

ORTOFOTO DI INQUADRAMENTO



INQUADRAMENTO: ESTRATTO DI MAPPA



DESTINAZIONE D' USO

- VERDE PUBBLICO

LOCALIZZAZIONE

-VIA / P.ZZA VITTORIO SERENI

PROPRIETA'

- COMUNALE

CONSISTENZA DELL' EDIFICIO

-SUP. TOTALE DEL LOTTO mq. 943

FRUIBILITA' DALL' ESTERNO

- a piedi
- con mezzi pubblici
- in auto
- possibilita' parcheggio pubblico
- parcheggio privato o esclusivo
- parcheggio disabili
- Altro

ACCESSO

- da strada pubblica
- da strada privata
- da cortile
- da parcheggio
- Altro

IMMAGINI



ATTREZZATURE A VERDE PUBBLICO

A.V.P.165

ORTOFOTO DI INQUADRAMENTO



INQUADRAMENTO: ESTRATTO DI MAPPA



DESTINAZIONE D' USO

- VERDE PUBBLICO

LOCALIZZAZIONE

-VIA VIA 15 AGOSTO 1848 / P.ZZA G. GARIBALDI

PROPRIETA'

- COMUNALE

CONSISTENZA DELL' EDIFICIO

-SUP. TOTALE DEL LOTTO mq. 2.120

FRUIBILITA' DALL' ESTERNO

- a piedi
- con mezzi pubblici
- in auto
- possibilita' parcheggio pubblico
- parcheggio privato o esclusivo
- parcheggio disabili
- Altro

ACCESSO

- da strada pubblica
- da strada privata
- da cortile
- da parcheggio
- Altro

IMMAGINI



ATTREZZATURE A VERDE PUBBLICO

A.V.P.166

ORTOFOTO DI INQUADRAMENTO



INQUADRAMENTO: ESTRATTO DI MAPPA



DESTINAZIONE D' USO

- VERDE PUBBLICO

LOCALIZZAZIONE

-VIA / P.ZZA DELLA ROGGIA VIA 15 AGOSTO 1848

PROPRIETA'

- COMUNALE

CONSISTENZA DELL' EDIFICIO

-SUP. TOTALE DEL LOTTO mq. 1.068

FRUIBILITA' DALL' ESTERNO

- a piedi
- con mezzi pubblici
- in auto
- possibilita' parcheggio pubblico
- parcheggio privato o esclusivo
- parcheggio disabili
- Altro
-

ACCESSO

- da strada pubblica
- da strada privata
- da cortile
- da parcheggio
- Altro
-

IMMAGINI



ATTREZZATURE A VERDE PUBBLICO

A.V.P.167

ORTOFOTO DI INQUADRAMENTO



INQUADRAMENTO: ESTRATTO DI MAPPA



DESTINAZIONE D' USO

- VERDE PUBBLICO

LOCALIZZAZIONE

-VIA / P.ZZA MONCUCCO

PROPRIETA'

- COMUNALE

CONSISTENZA DELL' EDIFICIO

-SUP. TOTALE DEL LOTTO mq. 781

FRUIBILITA' DALL' ESTERNO

- a piedi
- con mezzi pubblici
- in auto
- possibilita' parcheggio pubblico
- parcheggio privato o esclusivo
- parcheggio disabili
- Altro

ACCESSO

- da strada pubblica
- da strada privata
- da cortile
- da parcheggio
- Altro

IMMAGINI



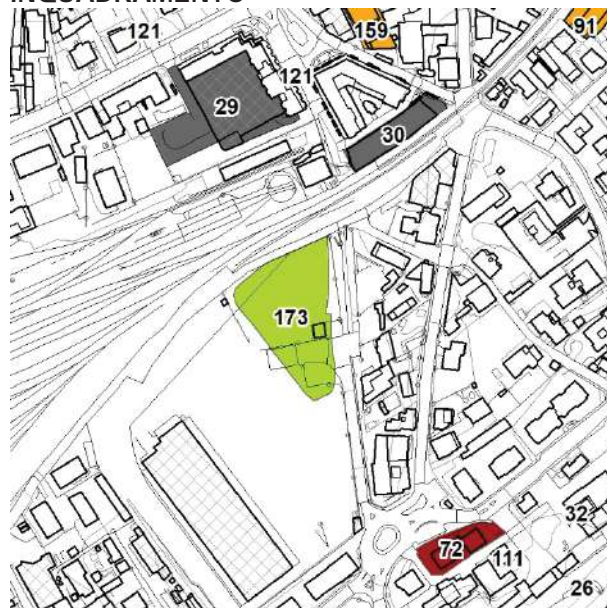
ATTREZZATURE A VERDE PUBBLICO

A.V.P.173

ORTOFOTO DI INQUADRAMENTO



INQUADRAMENTO



DESTINAZIONE D' USO

PARCO PUBBLICO

LOCALIZZAZIONE

VIA CARNOVALI

PROPRIETA'

- COMUNALE

CONSISTENZA

- SUP. TOTALE DEL LOTTO mq 4.370

FRUIBILITA' DALL'ESTERNO

- A piedi
- Con mezzi pubblici
- In auto
- In bicicletta
- Possibilità parcheggio pubblico
- Parcheggio privato o esclusivo
- Parcheggio disabili
- Altro:

ACCESSO

- Da strada pubblica
- Da strada privata
- Da cortile
- Da parcheggio
- Altro:

IMMAGINI



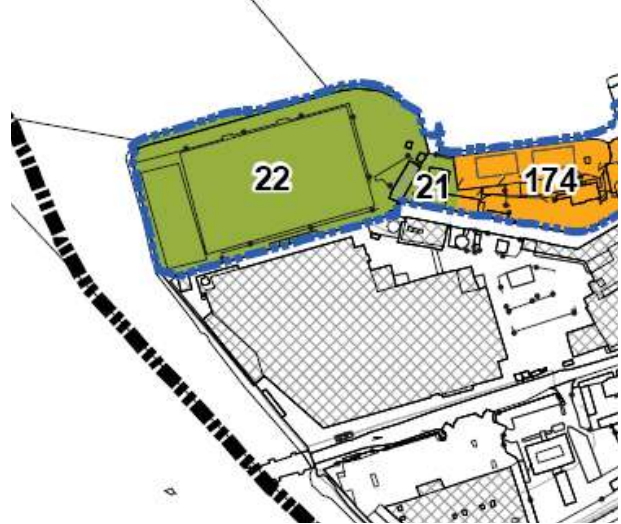
ATTREZZATURE SPORTIVE

A.S.P.21.

ORTOFOTO DI INQUADRAMENTO



INQUADRAMENTO: ESTRATTO DI MAPPA



DESTINAZIONE D' USO

-CANOTTIERI LUINO

LOCALIZZAZIONE

-VIA / P.ZZA LIDO

PROPRIETA'

- COMUNALE

CONSISTENZA DELL' EDIFICIO

-SUP. TOTALE DEL LOTTO
-N. PIANI FUORI TERRA

mq. 849
1

ACCESSO

- da strada pubblica
- da strada privata
- da cortile
- da parcheggio
- Altro

IMMAGINI

FRUIBILITA' DALL' ESTERNO

- a piedi
- con mezzi pubblici
- in auto
- possibilita' parcheggio pubblico
- parcheggio privato o esclusivo
- parcheggio disabili
- Altro



ATTREZZATURE SPORTIVE

A.S.P.55 -152

ORTOFOTO DI INQUADRAMENTO



INQUADRAMENTO: ESTRATTO DI MAPPA



DESTINAZIONE D' USO

-CENTRO SPORTIVO "LE BETULLE"

LOCALIZZAZIONE

-VIA / P.ZZA LUGANO 41

PROPRIETA'

- COMUNALE

CONSISTENZA DELL' EDIFICIO

-SUP. TOTALE DEL LOTTO (55) mq. 44.484
 -SUP. TOTALE DEL LOTTO (152) mq. 33.409
 -N. PIANI FUORI TERRA 2

ACCESSO

- da strada pubblica
- da strada privata
- da cortile
- da parcheggio
- Altro

IMMAGINI



FRUIBILITA' DALL' ESTERNO

- a piedi
- con mezzi pubblici
- in auto
- possibilita' parcheggio pubblico
- parcheggio privato o esclusivo
- parcheggio disabili
- Altro

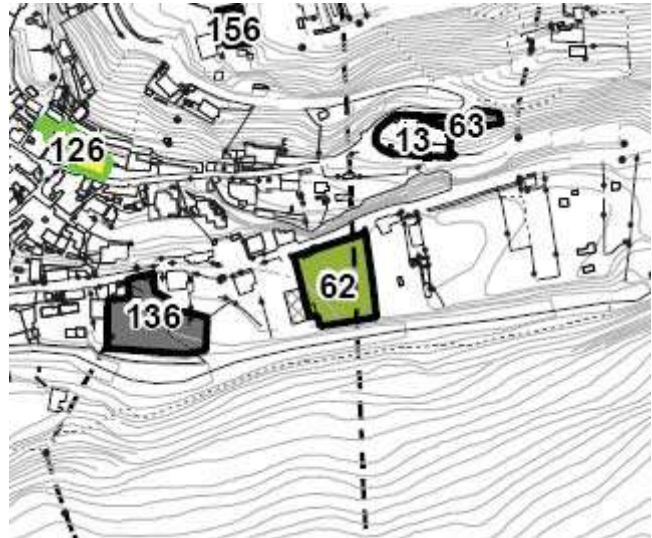
ATTREZZATURE SPORTIVE

A.S.P.62

ORTOFOTO DI INQUADRAMENTO



INQUADRAMENTO: ESTRATTO DI MAPPA



DESTINAZIONE D' USO

-CAMPO SPORTIVO COMUNALE

LOCALIZZAZIONE

-VIA / P.ZZA PAOLO BERRA

PROPRIETA'

- COMUNALE

CONSISTENZA DELL' EDIFICIO

-SUP. TOTALE DEL LOTTO

mq. 1.964

FRUIBILITA' DALL' ESTERNO

a piedi

con mezzi pubblici

in auto

possibilita' parcheggio pubblico

parcheggio privato o esclusivo

parcheggio disabili

Altro

ACCESSO

da strada pubblica

da strada privata

da cortile

da parcheggio

Altro

IMMAGINI



ATTREZZATURE SPORTIVE: A.S.P. 88.

ORTOFOTO DI INQUADRAMENTO



DESTINAZIONE D' USO:
ATTREZZATURE SPORTIVE

LOCALIZZAZIONE:
VIA GORIZIA-VIA MARGORABBIA

ACCESSO:
• da strada pubblica

PROPRIETA':
COMUNALE

IMMAGINI



L'eventuale realizzazione nel comparto perimetrato e contrassegnato con asterisco (*) di attrezzature sportive ad integrazione di quelle esistenti e previste nell'ambito ASP 88 sarà soggetta a Deliberazione motivata del Consiglio Comunale, ai sensi dell'art. 9, comma 15 della LR n. 12/2005; in tal caso, come previsto nei Criteri PTR al paragrafo 4.1 (pag. 38) si potrà procedere alla necessaria verifica del bilancio ecologico del suolo e alle conseguenti azioni di suo rispetto anche in occasione della prima variante generale al PGT effettuata ai sensi dell'articolo 13 della L.r. 12/05.

INQUADRAMENTO



CONSISTENZA EDIFICIO

SUP TOTALE DEL LOTTO: mq. 55.880

FRUIBILITA' DALL'ESTERNO

- A piedi
- In auto
- In bicicletta
- Possibilità parcheggio pubblico
- Parcheggio privato esclusivo
- Parcheggio disabili

PRESCRIZIONI: In tutta l'area potranno essere previste nuove attrezzature, impianti e servizi connessi per il potenziamento dell'impianto sportivo esistente, così come definito dalle Norme CONI. Ai fini di un corretto conteggio dei carichi in arrivo al depuratore, sarà necessario stimare il carico in termini di AE derivanti dalle nuove infrastrutture sportive che si andranno ad insediare.

Parimenti, è necessaria una stima degli AE al fine di permettere al gestore Alfa S.r.l. un corretto dimensionamento delle reti di adduzione idrica per servire l'area.

ATTREZZATURE SPORTIVE

A.S.P.89

ORTOFOTO DI INQUADRAMENTO



INQUADRAMENTO. ESTRATTO DI MAPPA



DESTINAZIONE D' USO

- ATTREZZATURA SPORTIVA

LOCALIZZAZIONE

- LOCALITA' PIANAZZO

PROPRIETA'

- COMUNALE

CONSISTENZA DELL' EDIFICIO

-SUP. TOTALE DEL LOTTO mq. 10.696

ACCESSO

da strada pubblica

da strada privata

da cortile

da parcheggio

Altro

IMMAGINI

FRUIBILITA' DALL' ESTERNO

a piedi

con mezzi pubblici

in auto

possibilita' parcheggio pubblico

parcheggio privato o esclusivo

parcheggio disabili

Altro



ATTREZZATURE SPORTIVE

A.S.P.134

ORTOFOTO DI INQUADRAMENTO



INQUADRAMENTO: ESTRATTO DI MAPPA



DESTINAZIONE D' USO

- CAMPO SPORTIVO

LOCALIZZAZIONE

-VIA / P.ZZA DON FOLLI

PROPRIETA'

- COMUNALE

CONSISTENZA DELL' EDIFICIO

-SUP. TOTALE DEL LOTTO mq. 3.365

FRUIBILITA' DALL' ESTERNO

- a piedi
- con mezzi pubblici
- in auto
- possibilita' parcheggio pubblico
- parcheggio privato o esclusivo
- parcheggio disabili
- Altro

ACCESSO

- da strada pubblica
- da strada privata
- da cortile
- da parcheggio
- Altro

IMMAGINI



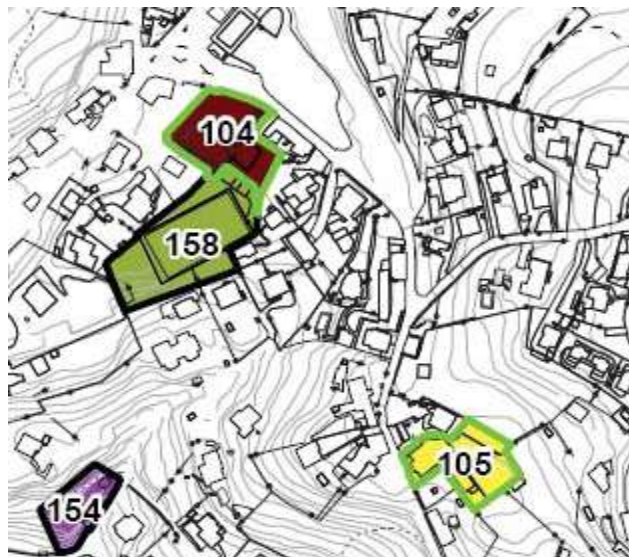
ATTREZZATURE SPORTIVE

A.S.P.158

ORTOFOTO DI INQUADRAMENTO



INQUADRAMENTO: ESTRATTO DI MAPPA



DESTINAZIONE D' USO

- ATTREZZATURA SPORTIVA

LOCALIZZAZIONE

-VIA / P.ZZA DELLE MOTTE

PROPRIETA'

- COMUNALE

CONSISTENZA DELL' EDIFICIO

-SUP. TOTALE DEL LOTTO mq. 4.359

FRUIBILITA' DALL' ESTERNO

- a piedi
- con mezzi pubblici
- in auto
- possibilita' parcheggio pubblico
- parcheggio privato o esclusivo
- parcheggio disabili
- Altro

ACCESSO

- da strada pubblica
- da strada privata
- da cortile
- da parcheggio
- Altro

IMMAGINI

SERVIZI TECNOLOGICI E CIMITERIALI

ATTREZZATURE TECNOLOGICHE

A.T.70

ORTOFOTO DI INQUADRAMENTO



INQUADRAMENTO: ESTRATTO DI MAPPA



DESTINAZIONE D' USO

- IMPIANTO COMPOSTAGGIO

LOCALIZZAZIONE

-VIA / P.ZZA GORIZIA

PROPRIETA'

- PRIVATO USO PUBBLICO

CONSISTENZA DELL' EDIFICIO

-SUP. TOTALE DEL LOTTO mq. 22.046

FRUIBILITA' DALL' ESTERNO

- a piedi
- con mezzi pubblici
- in auto
- possibilita' parcheggio pubblico
- parcheggio privato o esclusivo
- parcheggio disabili
- Altro

ACCESSO

- da strada pubblica
- da strada privata
- da cortile
- da parcheggio
- Altro

IMMAGINI

ATTREZZATURE TECNOLOGICHE

A.T.77

ORTOFOTO DI INQUADRAMENTO



INQUADRAMENTO: ESTRATTO DI MAPPA



DESTINAZIONE D' USO

- IMPIANTI ACQUA POTABILE

LOCALIZZAZIONE

-VIA / P.ZZA DELLA ROGGIA

PROPRIETA'

- COMUNALE

CONSISTENZA DELL' EDIFICIO

-SUP. TOTALE DEL LOTTO mq. 16.493

FRUIBILITA' DALL' ESTERNO

- a piedi
- con mezzi pubblici
- in auto
- possibilita' parcheggio pubblico
- parcheggio privato o esclusivo
- parcheggio disabili
- Altro

ACCESSO

- da strada pubblica
- da strada privata
- da cortile
- da parcheggio
- Altro

IMMAGINI



ATTREZZATURE TECNOLOGICHE

A.T.79

ORTOFOTO DI INQUADRAMENTO



INQUADRAMENTO: ESTRATTO DI MAPPA



DESTINAZIONE D'USO

- PIAZZOLA ECOLOGICA

LOCALIZZAZIONE

-VIA / P.ZZA GORIZIA

PROPRIETA'

- COMUNALE

CONSISTENZA DELL' EDIFICIO

-SUP. TOTALE DEL LOTTO mq. 9.753

FRUIBILITA' DALL' ESTERNO

- a piedi
- con mezzi pubblici
- in auto
- possibilita' parcheggio pubblico
- parcheggio privato o esclusivo
- parcheggio disabili
- Altro

ACCESSO

- da strada pubblica
- da strada privata
- da cortile
- da parcheggio
- Altro

IMMAGINI



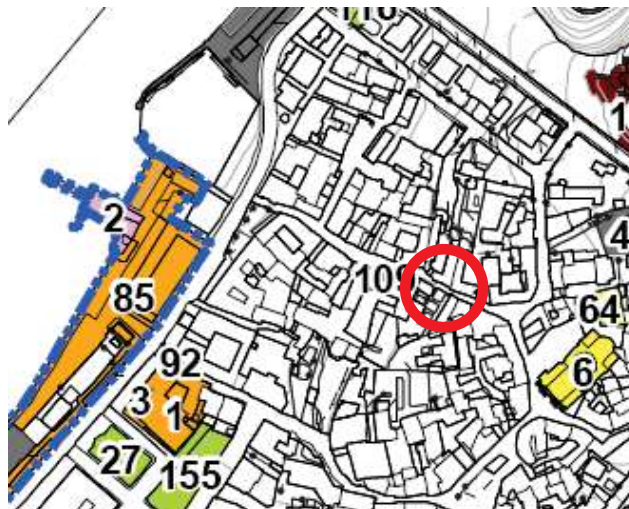
ATTREZZATURE TECNOLOGICHE

A.T.109

ORTOFOTO DI INQUADRAMENTO



INQUADRAMENTO: ESTRATTO DI MAPPA



DESTINAZIONE D' USO

-ASPEM "SOCIETA' DI SERVIZI" FORNITURA GAS ACQUA IGIENE AMBIENTALE

LOCALIZZAZIONE

-VIA / P.ZZA FELICE CAVALLOTTI

PROPRIETA'

-PRIVATO DI USO PUBBLICO

CONSISTENZA DELL' EDIFICIO

-SUP. TOTALE DEL LOTTO
-N. PIANI FUORI TERRA

mq. 39
1

ACCESSO

da strada pubblica

da strada privata

da cortile

da parcheggio

Altro

IMMAGINI

FRUIBILITA' DALL' ESTERNO

a piedi

con mezzi pubblici

in auto

possibilita' parcheggio pubblico

parcheggio privato o esclusivo

parcheggio disabili


Altro



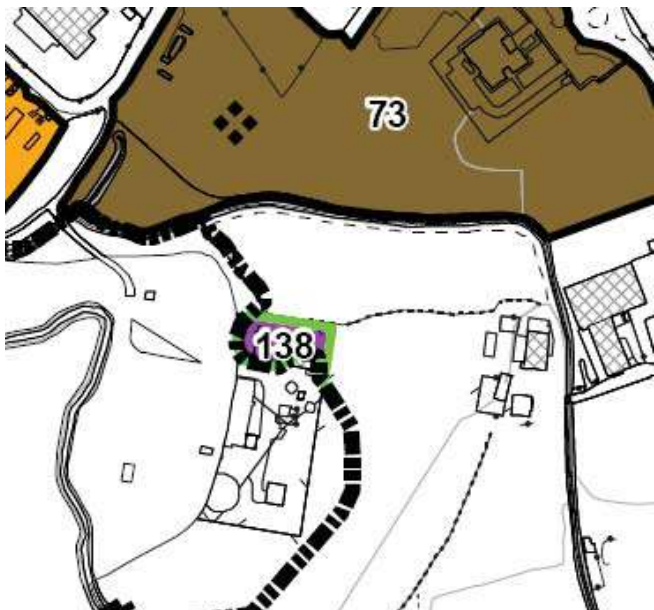
ATTREZZATURE TECNOLOGICHE

A.T.138

ORTOFOTO DI INQUADRAMENTO



INQUADRAMENTO: ESTRATTO DI MAPPA



DESTINAZIONE D' USO

- DEPURATORE

LOCALIZZAZIONE

-VIA / P.ZZA DELLA ROGGIA

PROPRIETA'

- PRIVATO USO PUBBLICO

CONSISTENZA DELL' EDIFICIO

-SUP. TOTALE DEL LOTTO mq. 1.208

FRUIBILITA' DALL' ESTERNO

- a piedi
- con mezzi pubblici
- in auto
- possibilita' parcheggio pubblico
- parcheggio privato o esclusivo
- parcheggio disabili
- Altro

ACCESSO

- da strada pubblica
- da strada privata
- da cortile
- da parcheggio
- Altro

IMMAGINI

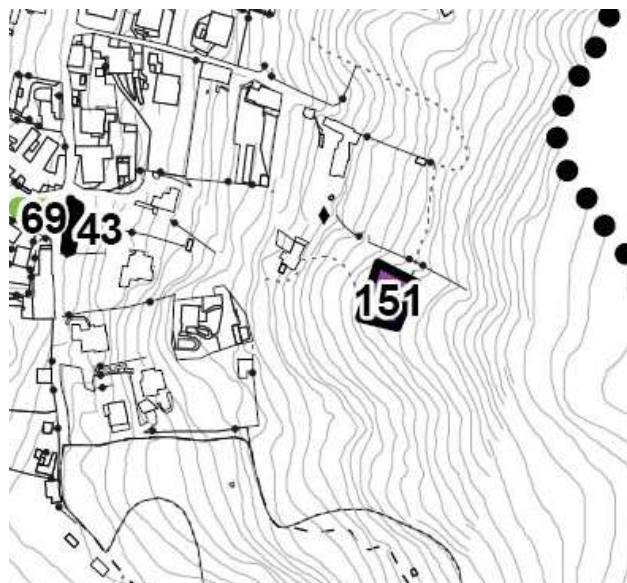
ATTREZZATURE TECNOLOGICHE

A.T.151

ORTOFOTO DI INQUADRAMENTO



INQUADRAMENTO: ESTRATTO DI MAPPA



DESTINAZIONE D' USO

- ACQUEDOTTO

LOCALIZZAZIONE

-VIA / P.ZZA

PROPRIETA'

- COMUNALE

CONSISTENZA DELL' EDIFICIO

-SUP. TOTALE DEL LOTTO mq. 487

FRUIBILITA' DALL' ESTERNO

- a piedi
- con mezzi pubblici
- in auto
- possibilita' parcheggio pubblico
- parcheggio privato o esclusivo
- parcheggio disabili
- Altro

ACCESSO

- da strada pubblica
- da strada privata
- da cortile
- da parcheggio
- Altro

IMMAGINI

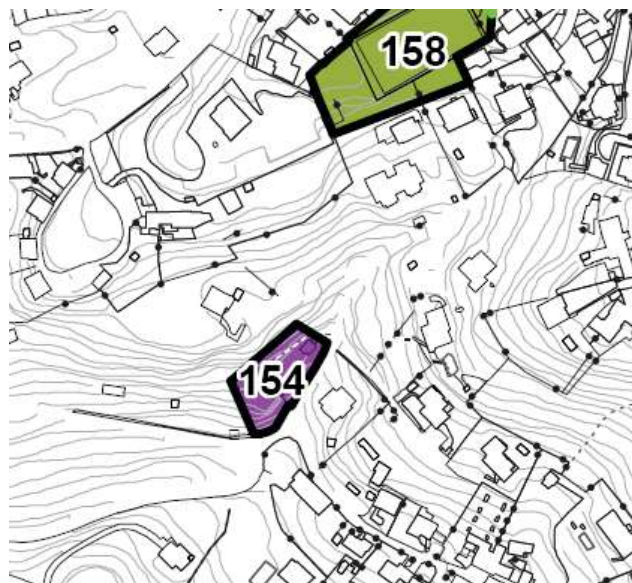
ATTREZZATURE TECNOLOGICHE

A.T.154

ORTOFOTO DI INQUADRAMENTO



INQUADRAMENTO: ESTRATTO DI MAPPA



DESTINAZIONE D' USO

- ACQUEDOTTO

LOCALIZZAZIONE

-VIA / P.ZZA REBISELLO

PROPRIETA'

- COMUNALE

CONSISTENZA DELL' EDIFICIO

-SUP. TOTALE DEL LOTTO mq. 1.365

FRUIBILITA' DALL' ESTERNO

- a piedi
- con mezzi pubblici
- in auto
- possibilita' parcheggio pubblico
- parcheggio privato o esclusivo
- parcheggio disabili
- Altro

ACCESSO

- da strada pubblica
- da strada privata
- da cortile
- da parcheggio
- Altro

IMMAGINI



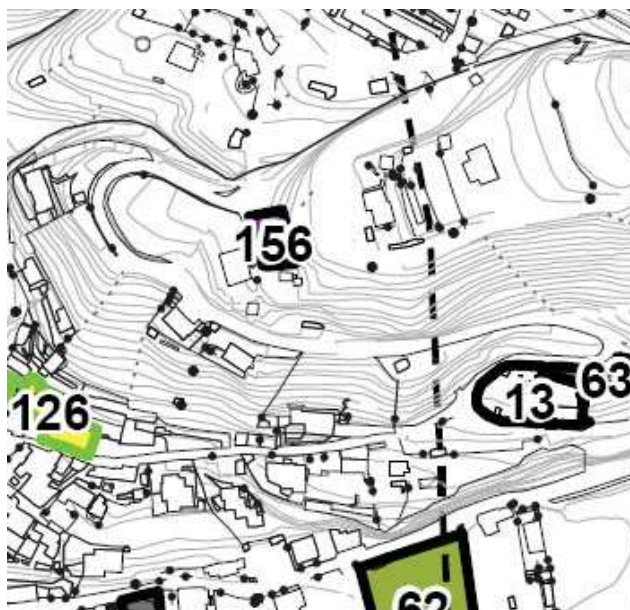
ATTREZZATURE TECNOLOGICHE

A.T.156

ORTOFOTO DI INQUADRAMENTO



INQUADRAMENTO: ESTRATTO DI MAPPA



DESTINAZIONE D' USO

- ACQUEDOTTO

LOCALIZZAZIONE

-VIA / P.ZZA BERRA

PROPRIETA'

- COMUNALE

CONSISTENZA DELL' EDIFICIO

-SUP. TOTALE DEL LOTTO mq. 304

FRUIBILITA' DALL' ESTERNO

- a piedi
- con mezzi pubblici
- in auto
- possibilita' parcheggio pubblico
- parcheggio privato o esclusivo
- parcheggio disabili
- Altro

ACCESSO

- da strada pubblica
- da strada privata
- da cortile
- da parcheggio
- Altro

IMMAGINI



ATTREZZATURE TECNOLOGICHE

A.T.157

ORTOFOTO DI INQUADRAMENTO



INQUADRAMENTO: ESTRATTO DI MAPPA



DESTINAZIONE D' USO

- IMPIANTI ENEL

LOCALIZZAZIONE

-VIA / P.ZZA FILIPPO TURATI

PROPRIETA'

- COMUNALE

CONSISTENZA DELL' EDIFICIO

-SUP. TOTALE DEL LOTTO mq. 8.323

FRUIBILITA' DALL' ESTERNO

- a piedi
- con mezzi pubblici
- in auto
- possibilita' parcheggio pubblico
- parcheggio privato o esclusivo
- parcheggio disabili
- Altro

ACCESSO

- da strada pubblica
- da strada privata
- da cortile
- da parcheggio
- Altro

IMMAGINI



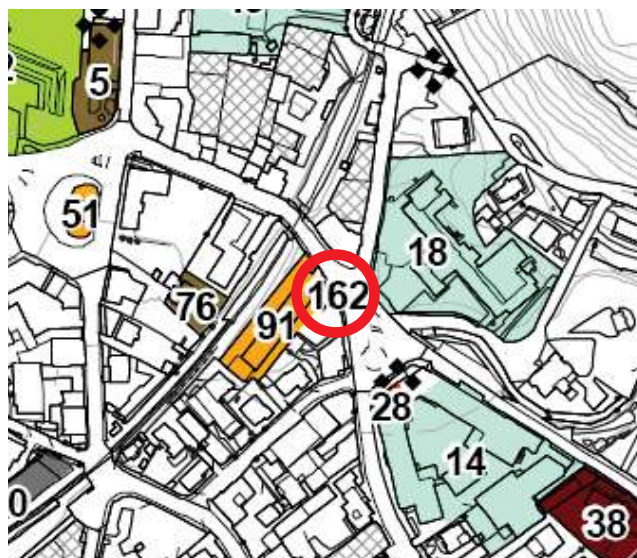
ATTREZZATURE TECNOLOGICHE

A.T.162

ORTOFOTO DI INQUADRAMENTO



INQUADRAMENTO: ESTRATTO DI MAPPA



DESTINAZIONE D' USO

- CABINA ENEL

LOCALIZZAZIONE

-VIA / P.ZZA XV AGOSTO

PROPRIETA'

- PRIVATO USO PUBBLICO

CONSISTENZA DELL' EDIFICIO

-SUP. TOTALE DEL LOTTO mq. 19

FRUIBILITA' DALL' ESTERNO

- a piedi
- con mezzi pubblici
- in auto
- possibilita' parcheggio pubblico
- parcheggio privato o esclusivo
- parcheggio disabili
- Altro

ACCESSO

- da strada pubblica
- da strada privata
- da cortile
- da parcheggio
- Altro

IMMAGINI

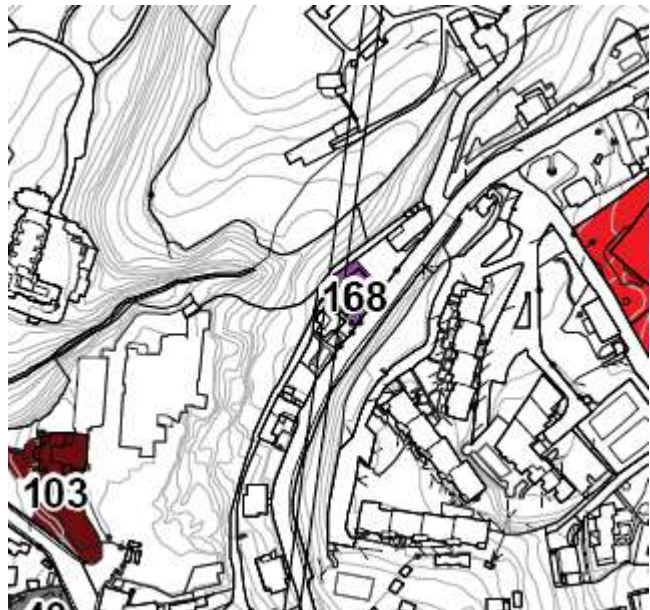
ATTREZZATURE TECNOLOGICHE

A.T.168

ORTOFOTO DI INQUADRAMENTO



INQUADRAMENTO



DESTINAZIONE D' USO

-TECNOLOGICO

LOCALIZZAZIONE

-VIA / P.ZZA STRADA PROVINCIALE 6

PROPRIETA'

- COMUNALE

CONSISTENZA DELL' EDIFICIO

-SUP. TOTALE DEL LOTTO mq. 492

FRUIBILITA' DALL' ESTERNO

- a piedi
- con mezzi pubblici
- in auto
- possibilità parcheggio pubblico
- parcheggio privato o esclusivo
- parcheggio disabili
- Altro
-

ACCESSO

- da strada pubblica
- da strada privata
- da cortile
- da parcheggio
- Altro
-

IMMAGINI



ATTREZZATURE TECNOLOGICHE

A.T.169

ORTOFOTO DI INQUADRAMENTO



INQUADRAMENTO



DESTINAZIONE D' USO

- TECNOLOGICO

LOCALIZZAZIONE

-VIA / P.ZZA

PROPRIETA'

- COMUNALE

CONSISTENZA DELL' EDIFICIO

-SUP. TOTALE DEL LOTTO

mq. 229

FRUIBILITA' DALL' ESTERNO

- a piedi
- con mezzi pubblici
- in auto
- possibilita' parcheggio pubblico
- parcheggio privato o esclusivo
- parcheggio disabili
- Altro

ACCESSO

- da strada pubblica
- da strada privata
- da cortile
- da parcheggio
- Altro

IMMAGINI



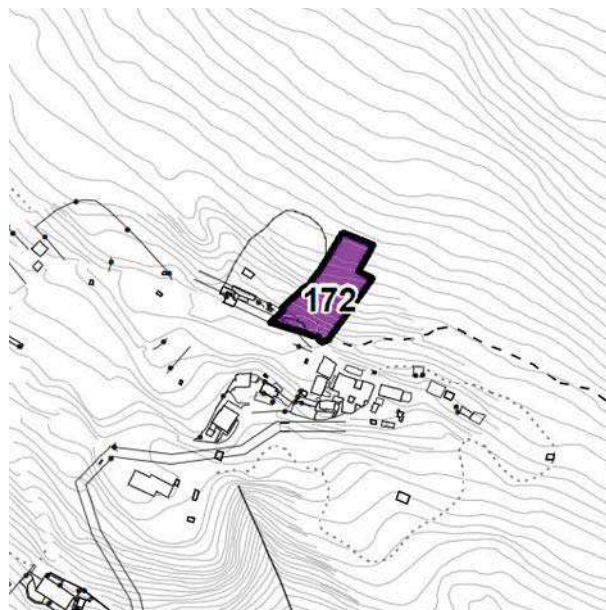
ATTREZZATURE TECNOLOGICHE

A.T.172

ORTOFOTO DI INQUADRAMENTO



INQUADRAMENTO



DESTINAZIONE D' USO

- TECNOLOGICO

LOCALIZZAZIONE

-VIA / P.ZZA

PROPRIETA'

- COMUNALE

CONSISTENZA DELL' EDIFICIO

-SUP. TOTALE DEL LOTTO

mq. 1.137

FRUIBILITA' DALL' ESTERNO

- a piedi
- con mezzi pubblici
- in auto
- possibilita' parcheggio pubblico
- parcheggio privato o esclusivo
- parcheggio disabili
- Altro

ACCESSO

- da strada pubblica
- da strada privata
- da cortile
- da parcheggio
- Altro

IMMAGINI

ATTREZZATURE CIMITERIALI

A.CIM.12

ORTOFOTO DI INQUADRAMENTO



INQUADRAMENTO: ESTRATTO DI MAPPA



DESTINAZIONE D' USO

-CIMITERO

LOCALIZZAZIONE

-VIA COPELLI

PROPRIETA'

- COMUNALE

CONSISTENZA DELL' EDIFICIO

-SUP. TOTALE DEL LOTTO mq. 6.054

FRUIBILITA' DALL' ESTERNO

- a piedi
- con mezzi pubblici
- in auto
- possibilita' parcheggio pubblico
- parcheggio privato o esclusivo
- parcheggio disabili
- Altro
-

ACCESSO

- da strada pubblica
- da strada privata
- da cortile
- da parcheggio
- Altro
-

IMMAGINI



ATTREZZATURE CIMITERIALI

A.CIM.13

ORTOFOTO DI INQUADRAMENTO



INQUADRAMENTO: ESTRATTO DI MAPPA



DESTINAZIONE D' USO

-CIMITERO

LOCALIZZAZIONE

-VIA / P.ZZA BERRA

PROPRIETA'

- COMUNALE

CONSISTENZA DELL' EDIFICIO

-SUP. TOTALE DEL LOTTO mq. 892

FRUIBILITA' DALL' ESTERNO

- a piedi
- con mezzi pubblici
- in auto
- possibilita' parcheggio pubblico
- parcheggio privato o esclusivo
- parcheggio disabili
- Altro

ACCESSO

- da strada pubblica
- da strada privata
- da cortile
- da parcheggio
- Altro

IMMAGINI



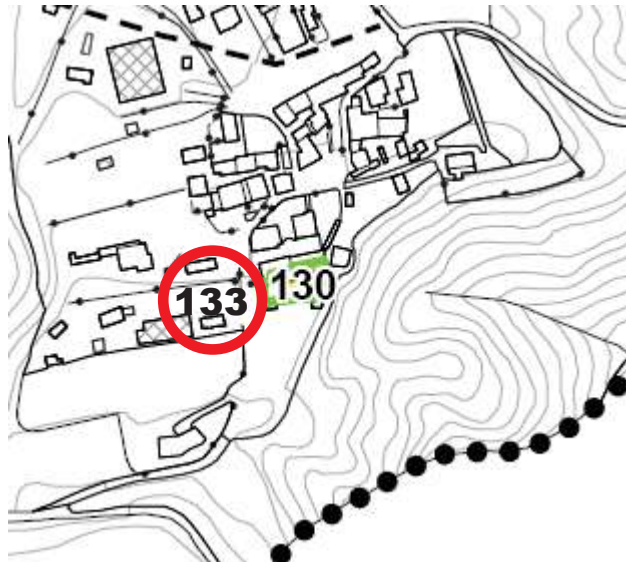
ATTREZZATURE CIMITERIALI

A.CIM.133

ORTOFOTO DI INQUADRAMENTO



INQUADRAMENTO: ESTRATTO DI MAPPA



DESTINAZIONE D' USO

- CIMITERO

LOCALIZZAZIONE

-VIA / P. ZZA VIA BIVIGLIONE, LOCALITA' BIVIGLIONE

PROPRIETA'

- COMUNALE

CONSISTENZA DELL' EDIFICIO

-SUP. TOTALE DEL LOTTO mq. 105

FRUIBILITA' DALL' ESTERNO

- a piedi
- con mezzi pubblici
- in auto
- possibilita' parcheggio pubblico
- parcheggio privato o esclusivo
- parcheggio disabili
- Altro
-

ACCESSO

- da strada pubblica
- da strada privata
- da cortile
- da parcheggio
- Altro
-

IMMAGINI

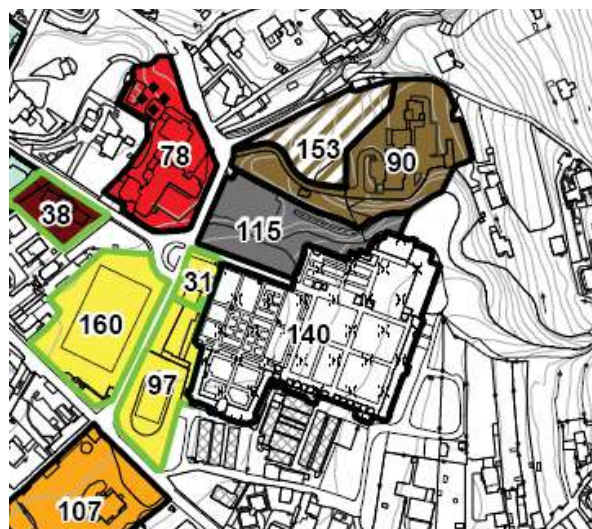
ATTREZZATURE CIMITERIALI

A.CIM.140

ORTOFOTO DI INQUADRAMENTO



INQUADRAMENTO: ESTRATTO DI MAPPA



DESTINAZIONE D'USO

- CIMITERO DI LUINO

LOCALIZZAZIONE

-VIA / P.ZZA RIMEMBRANZE

PROPRIETA'

- COMUNALE

CONSISTENZA DELL' EDIFICIO

-SUP. TOTALE DEL LOTTO mq. 17.231

FRUIBILITA' DALL' ESTERNO

- a piedi
- con mezzi pubblici
- in auto
- possibilita' parcheggio pubblico
- parcheggio privato o esclusivo
- parcheggio disabili
- Altro

ACCESSO

- da strada pubblica
- da strada privata
- da cortile
- da parcheggio
- Altro

IMMAGINI

SERVIZI SOVRACOMUNALI E AMMINISTRAZIONI DELLO STATO

ATTREZZATURE DI INTERESSE SOVRACOMUNALE

A.I.S.2

ORTOFOTO DI INQUADRAMENTO



INQUADRAMENTO



DESTINAZIONE D' USO

-STAZIONE LACUALE

LOCALIZZAZIONE

-VIA /P.ZZA LIBERTA'
-N° CIVICO 1

PROPRIETA'

-COMUNALE

CONSISTENZA DELL' EDIFICIO

-SUP. TOTALE DEL LOTTO
-N. PIANI FUORI TERRA

mq. 574
2

FRUIBILITA' DALL' ESTERNO

- a piedi
- con mezzi pubblici
- in auto
- possibilita' parcheggio pubblico
- parcheggio privato o esclusivo
- parcheggio disabili
- Altro
-

ACCESSO

- da strada pubblica
- da strada privata
- da cortile
- da parcheggio
- Altro
-

IMMAGINI

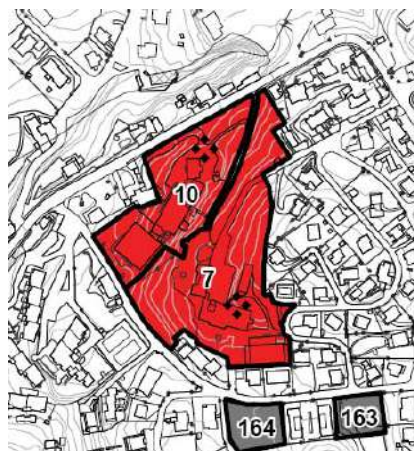


ATTREZZATURE DI INTERESSE SOVRACOMUNALE

ORTOFOTO DI INQUADRAMENTO



INQUADRAMENTO



DESTINAZIONE D'USO:

SCUOLA MEDIA SUPERIORE "ISIS"

LOCALIZZAZIONE:

VIA /P.ZZA LUGANO

ACCESSO:

- da strada pubblica
- da cortile

PROPRIETA':

COMUNALE IN CONCESSIONE PROVINCIALE

CONSISTENZA EDIFICIO:

- SUP TOTALE DEL LOTTO: mq. 16.391
- N. PIANI FUORI TERRA n. 3

FRUIBILITA' DALL'ESTERNO:

- A piedi
- In auto
- Parcheggio privato o esclusivo
- Parcheggio disabili

IMMAGINI



PRESCRIZIONI

A seguito attuazione dell'ambito di trasformazione TRSS, le funzioni pubbliche di interesse sovracomunale presenti in tali comparti verranno ivi trasferite e i volumi esistenti attualmente a destinazione scolastica, potranno essere recuperati ai fini residenziali.

In tale caso verrà riconosciuta una premialità rigenerativa pari al 20% del volume esistente calcolato "vuoto per pieno" da realizzare all'interno del comparto. Per "vuoto per pieno" si intende il volume totale dello spazio compreso tra le pareti esterne, il pavimento più basso e la copertura, misurato all'esterno

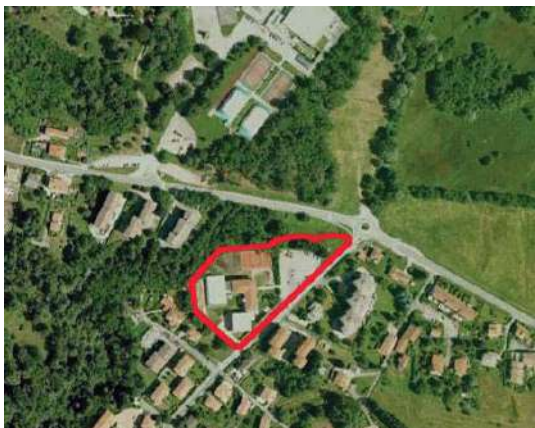
DESTINAZIONI D'USO AMMESSE

- Attrezzature per servizi pubblici
- Residenziale e attività compatibili

ATTREZZATURE DI INTERESSE SOVRACOMUNALE

A.I.S.8

ORTOFOTO DI INQUADRAMENTO



INQUADRAMENTO



DESTINAZIONE D' USO:

SCUOLA MEDIA SUPERIORE "ISIS"

LOCALIZZAZIONE:

VIA /P.ZZA CERVINIA

ACCESSO:

- da strada pubblica
- da parcheggio

PROPRIETA':

COMUNALE IN CONCESSIONE PROVINCIALE

CONSISTENZA EDIFICIO:

- SUP TOTALE DEL LOTTO: mq. 9.555
- N. PIANI FUORI TERRA n. 23

FRUIBILITA' DALL'ESTERNO:

- A piedi
- In auto
- Parcheggio privato o esclusivo
- Parcheggio disabili

IMMAGINI



PRESCRIZIONI

A seguito attuazione dell'ambito di trasformazione TRSS, le funzioni pubbliche di interesse sovracomunale presenti in tali comparti verranno ivi trasferite e i volumi esistenti attualmente a destinazione scolastica, potranno essere recuperati ai fini residenziali.

In tale caso verrà riconosciuta una premialità rigenerativa pari al 20% del volume esistente calcolato "vuoto per pieno" da realizzare all'interno del comparto. Per "vuoto per pieno" si intende il volume totale dello spazio compreso tra le pareti esterne, il pavimento più basso e la copertura, misurato all'esterno

DESTINAZIONI D'USO AMMESSE

- Attrezzature per servizi pubblici
- Residenziale e attività compatibili

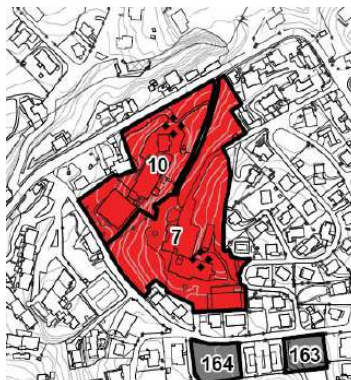
ATTREZZATURE DI INTERESSE SOVRACOMUNALE

A.I.S.10

ORTOFOTO DI INQUADRAMENTO



INQUADRAMENTO



DESTINAZIONE D' USO:
SCUOLA MEDIA SUPERIORE "LICEO"

LOCALIZZAZIONE:
VIA /P.ZZA LUGANO

ACCESSO:

- da strada pubblica
- da parcheggio

PROPRIETA':

COMUNALE IN CONCESSIONE PROVINCIALE

CONSISTENZA EDIFICIO:

- SUP TOTALE DEL LOTTO: mq. 9.846
- N. PIANI FUORI TERRA n. 3

FRUIBILITA' DALL'ESTERNO:

- A piedi
- In auto
- Parcheggio privato o esclusivo
- Parcheggio disabili

IMMAGINI



PRESCRIZIONI

A seguito attuazione dell'ambito di trasformazione TRSS, le funzioni pubbliche di interesse sovracomunale presenti in tali comparti verranno ivi trasferite e i volumi esistenti attualmente a destinazione scolastica, potranno essere recuperati ai fini residenziali.

In tale caso verrà riconosciuta una premialità rigenerativa pari al 20% del volume esistente calcolato "vuoto per pieno" da realizzare all'interno del comparto. Per "vuoto per pieno" si intende il volume totale dello spazio compreso tra le pareti esterne, il pavimento più basso e la copertura, misurato all'esterno

DESTINAZIONI D'USO AMMESSE

- Attrezzature per servizi pubblici
- Residenziale e attività compatibili

ATTREZZATURE DI INTERESSE SOVRACOMUNALE

A.I.S.17

ORTOFOTO DI INQUADRAMENTO



INQUADRAMENTO: ESTRATTO DI MAPPA



DESTINAZIONE D' USO

-STAZIONE FERROVIARIA

LOCALIZZAZIONE

-VIA / P.ZZA MARCONI
-N° CIVICO

PROPRIETA'

- FERROVIE NORD

CONSISTENZA DELL' EDIFICIO

-SUP. TOTALE DEL LOTTO
-N. PIANI FUORI TERRA

mq. 2.437
3

FRUIBILITA' DALL' ESTERNO

- a piedi
- con mezzi pubblici
- in auto
- possibilita' parcheggio pubblico
- parcheggio privato o esclusivo
- parcheggio disabili
- Altro

ACCESSO

- da strada pubblica
- da strada privata
- da cortile
- da parcheggio
- Altro

IMMAGINI



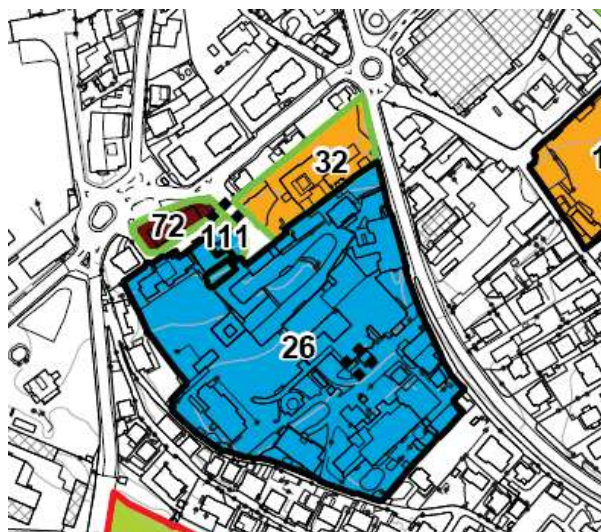
ATTREZZATURE DI INTERESSE SOVRACOMUNALE

A.I.S.26

ORTOFOTO DI INQUADRAMENTO



INQUADRAMENTO: ESTRATTO DI MAPPA



DESTINAZIONE D' USO

-OSPEDALE LUIGI CONFALONIERI

LOCALIZZAZIONE

-VIA / P.ZZA FORLANINI

PROPRIETA'

- PUBBLICO

CONSISTENZA DELL' EDIFICIO

-SUP. TOTALE DEL LOTTO
-N. PIANI FUORI TERRA

mq. 28.064
7

FRUIBILITA' DALL' ESTERNO

- a piedi
- con mezzi pubblici
- in auto
- possibilita' parcheggio pubblico
- parcheggio privato o esclusivo
- parcheggio disabili
- Altro

ACCESSO

- da strada pubblica
- da strada privata
- da cortile
- da parcheggio
- Altro

IMMAGINI



ATTREZZATURE DI INTERESSE SOVRACOMUNALE

A.I.S.28.

ORTOFOTO DI INQUADRAMENTO



INQUADRAMENTO: ESTRATTO DI MAPPA



DESTINAZIONE D' USO

-LICEO MUSICALE

LOCALIZZAZIONE

-VIA / P.ZZA B.LUINI

PROPRIETA'

- COMUNALE

CONSISTENZA DELL' EDIFICIO

-SUP. TOTALE DEL LOTTO

mq. 234

-N. PIANI FUORI TERRA

2

ACCESSO

da strada pubblica

da strada privata

da cortile

da parcheggio

Altro

IMMAGINI



FRUIBILITA' DALL' ESTERNO

a piedi

con mezzi pubblici

in auto

possibilita' parcheggio pubblico

parcheggio privato o esclusivo

parcheggio disabili

Altro

ATTREZZATURE DI INTERESSE SOVRACOMUNALE

A.I.S.50.

ORTOFOTO DI INQUADRAMENTO



INQUADRAMENTO: ESTRATTO DI MAPPA



DESTINAZIONE D' USO

-SEDE ASSOCIAZIONE VELICA ALTO VERBANO

LOCALIZZAZIONE

-VIA / P.ZZA DANTE ALIGHIERI

PROPRIETA'

- DEMANIALE

CONSISTENZA DELL' EDIFICIO

-SUP. TOTALE DEL LOTTO
-N. PIANI FUORI TERRA

mq. 2.771
2

FRUIBILITA' DALL' ESTERNO

- a piedi
- con mezzi pubblici
- in auto
- possibilita' parcheggio pubblico
- parcheggio privato o esclusivo
- parcheggio disabili
- Altro

ACCESSO

- da strada pubblica
- da strada privata
- da cortile
- da parcheggio
- Altro

IMMAGINI



NOTE:

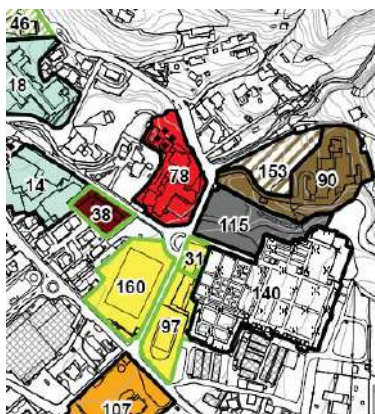
ATTREZZATURE DI INTERESSE SOVRACOMUNALE

A.I.S.78

ORTOFOTO DI INQUADRAMENTO



INQUADRAMENTO



DESTINAZIONE D' USO:
CENTRO DI FORMAZIONE PROFESSIONALE

LOCALIZZAZIONE:

VIA /P.ZZA DELLE RIMEMBRANZE

ACCESSO

- da strada pubblica
- da cortile

PROPRIETA':

COMUNALE

CONSISTENZA EDIFICIO

- SUP TOTALE DEL LOTTO: mq. 6.092

FRUIBILITA' DALL'ESTERNO

- A piedi
- Con mezzi pubblici
- In auto
- Possibilità parcheggio pubblico

IMMAGINI



PRESCRIZIONI

A seguito attuazione dell'ambito di trasformazione TRSS, le funzioni pubbliche di interesse sovracomunale presenti in tali comparti verranno ivi trasferite e i volumi esistenti attualmente a destinazione scolastica, potranno essere recuperati ai fini residenziali.

In tale caso verrà riconosciuta una premialità rigenerativa pari al 20% del volume esistente calcolato "vuoto per pieno" da realizzare all'interno del comparto. Per "vuoto per pieno" si intende il volume totale dello spazio compreso tra le pareti esterne, il pavimento più basso e la copertura, misurato all'esterno

DESTINAZIONI D'USO AMMESSE

Attrezzature per servizi pubblici

Residenziale e attività compatibili

ATTREZZATURE DI INTERESSE SOVRACOMUNALE

A.I.S.128

ORTOFOTO DI INQUADRAMENTO



INQUADRAMENTO: ESTRATTO DI MAPPA



DESTINAZIONE D' USO

- DEPOSITO STAZIONE FERROVIARI

LOCALIZZAZIONE

-VIA / P.ZZA MARCONI

PROPRIETA'

- FERROVIE NORD

CONSISTENZA DELL' EDIFICIO

-SUP. TOTALE DEL LOTTO mq. 2.581

FRUIBILITA' DALL' ESTERNO

- a piedi
- con mezzi pubblici
- in auto
- possibilita' parcheggio pubblico
- parcheggio privato o esclusivo
- parcheggio disabili
- Altro

ACCESSO

- da strada pubblica
- da strada privata
- da cortile
- da parcheggio
- Altro

IMMAGINI



AMMINISTRAZIONI DELLO STATO

A.S.5

ORTOFOTO DI INQUADRAMENTO



INQUADRAMENTO



DESTINAZIONE D' USO

-SEDE GUARDIA DI FINANZA

LOCALIZZAZIONE

-VIA / P.ZZA CESARE BATTISTI
-N° CIVICO 5

PROPRIETA'

- DEMANIALE

CONSISTENZA DELL' EDIFICIO

-SUP. TOTALE DEL LOTTO
-N. PIANI FUORI TERRA

mq. 1.103
2

FRUIBILITA' DALL' ESTERNO

- a piedi
- con mezzi pubblici
- in auto
- possibilita' parcheggio pubblico
- parcheggio privato o esclusivo
- parcheggio disabili
- Altro

ACCESSO

- da strada pubblica
- da strada privata
- da cortile
- da parcheggio
- Altro

IMMAGINI



AMMINISTRAZIONI DELLO STATO

A.S.25

ORTOFOTO DI INQUADRAMENTO



INQUADRAMENTO: ESTRATTO DI MAPPA



DESTINAZIONE D' USO

-AGENZIA DELLE DOGANE

LOCALIZZAZIONE

-VIA / P.ZZA AMENDOLA

PROPRIETA'

- DEMANIALE

CONSISTENZA DELL' EDIFICIO

-SUP. TOTALE DEL LOTTO mq. 522
 -N. PIANI FUORI TERRA 2

FRUIBILITA' DALL' ESTERNO

- a piedi
- con mezzi pubblici
- in auto
- possibilita' parcheggio pubblico
- parcheggio privato o esclusivo
- parcheggio disabili
- Altro

ACCESSO

- da strada pubblica
- da strada privata
- da cortile
- da parcheggio
- Altro

IMMAGINI



AMMINISTRAZIONI DELLO STATO

A.S.41

ORTOFOTO DI INQUADRAMENTO



INQUADRAMENTO: ESTRATTO DI MAPPA



DESTINAZIONE D' USO

-POLIZIA FERROVIARIA

LOCALIZZAZIONE

-VIA / P.ZZA MARCONI
-N° CIVICO 13

PROPRIETA'

- DEMANIALE

CONSISTENZA DELL' EDIFICIO

-SUP. TOTALE DEL LOTTO mq. 505
-N. PIANI FUORI TERRA 2

FRUIBILITA' DALL' ESTERNO

- a piedi
- con mezzi pubblici
- in auto
- possibilita' parcheggio pubblico
- parcheggio privato o esclusivo
- parcheggio disabili
- Altro

ACCESSO

- da strada pubblica
- da strada privata
- da cortile
- da parcheggio
- Altro

IMMAGINI



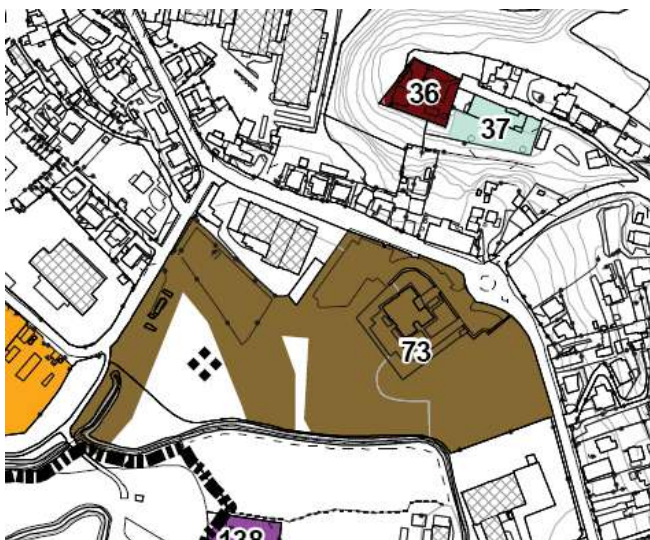
AMMINISTRAZIONI DELLO STATO

A.S.73

ORTOFOTO DI INQUADRAMENTO



INQUADRAMENTO: ESTRATTO DI MAPPA



DESTINAZIONE D' USO

- SEDE TRIBUNALE E NUOVO PIANO CASERME

LOCALIZZAZIONE

-VIA / P.ZZA ASMARA
N° CIVICO

PROPRIETA'

- COMUNALE

CONSISTENZA DELL' EDIFICIO

-SUP. TOTALE DEL LOTTO mq. 38.001
-N. PIANI FUORI TERRA 3

FRUIBILITA' DALL' ESTERNO

- a piedi
- con mezzi pubblici
- in auto
- possibilita' parcheggio pubblico
- parcheggio privato o esclusivo
- parcheggio disabili
- Altro

ACCESSO

- da strada pubblica
- da strada privata
- da cortile
- da parcheggio
- Altro

IMMAGINI



AMMINISTRAZIONI DELLO STATO

A.S.76

ORTOFOTO DI INQUADRAMENTO



INQUADRAMENTO: ESTRATTO DI MAPPA



DESTINAZIONE D' USO

- POLIZIA STRADALE

LOCALIZZAZIONE

-VIA / P.ZZA
N° CIVICO 6

PROPRIETA'

- COMUNALE

CONSISTENZA DELL' EDIFICIO

-SUP. TOTALE DEL LOTTO mq. 609
-N. PIANI FUORI TERRA 5

FRUIBILITA' DALL' ESTERNO

- a piedi
- con mezzi pubblici
- in auto
- possibilita' parcheggio pubblico
- parcheggio privato o esclusivo
- parcheggio disabili
- Altro

ACCESSO

- da strada pubblica
- da strada privata
- da cortile
- da parcheggio
- Altro

IMMAGINI

AMMINISTRAZIONI DELLO STATO

A.S.82

ORTOFOTO DI INQUADRAMENTO



INQUADRAMENTO: ESTRATTO DI MAPPA



DESTINAZIONE D' USO

-CASERMA VIGILI DEL FUOCO

LOCALIZZAZIONE

-VIA / P.ZZA DON FOLLI
N° CIVICO 2

PROPRIETA'

-COMUNALE

CONSISTENZA DELL' EDIFICIO

-SUP. TOTALE DEL LOTTO mq. 1.072
-N. PIANI FUORI TERRA 3

FRUIBILITA' DALL' ESTERNO

- a piedi
- con mezzi pubblici
- in auto
- possibilita' parcheggio pubblico
- parcheggio privato o esclusivo
- parcheggio disabili
- Altro

ACCESSO

- da strada pubblica
- da strada privata
- da cortile
- da parcheggio
- Altro

IMMAGINI



AMMINISTRAZIONI DELLO STATO

A.S.86

ORTOFOTO DI INQUADRAMENTO



INQUADRAMENTO: ESTRATTI DI MAPPA



DESTINAZIONE D' USO

- CASERMA GUARDIE FORESTALI

LOCALIZZAZIONE

-VIA / P.ZZA V. VENETO

PROPRIETA'

- DEMANIALE

CONSISTENZA DELL' EDIFICIO

-SUP. TOTALE DEL LOTTO mq. 134
-N. PIANI FUORI TERRA 1

FRUIBILITA' DALL' ESTERNO

- a piedi
- con mezzi pubblici
- in auto
- possibilita' parcheggio pubblico
- parcheggio privato o esclusivo
- parcheggio disabili
- Altro

ACCESSO

- da strada pubblica
- da strada privata
- da cortile
- da parcheggio
- Altro

IMMAGINI



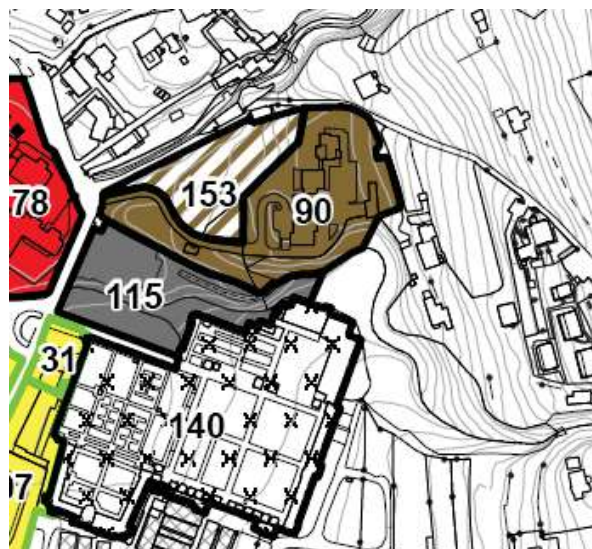
AMMINISTRAZIONI DELLO STATO

A.S.90.

ORTOFOTO DI INQUADRAMENTO



INQUADRAMENTO: ESTRATTO DI MAPPA



DESTINAZIONE D' USO

- CASERMA DEI CARABINIERI

LOCALIZZAZIONE

-VIA / P.ZZA S. PIETRO
N° CIVICO 53A

PROPRIETA'

- COMUNALE

CONSISTENZA DELL' EDIFICIO

-SUP. TOTALE DEL LOTTO mq. 8.530
-N. PIANI FUORI TERRA 4

FRUIBILITA' DALL' ESTERNO

- a piedi
- con mezzi pubblici
- in auto
- possibilita' parcheggio pubblico
- parcheggio privato o esclusivo
- parcheggio disabili
- Altro

ACCESSO

- da strada pubblica
- da strada privata
- da cortile
- da parcheggio
- Altro

IMMAGINI



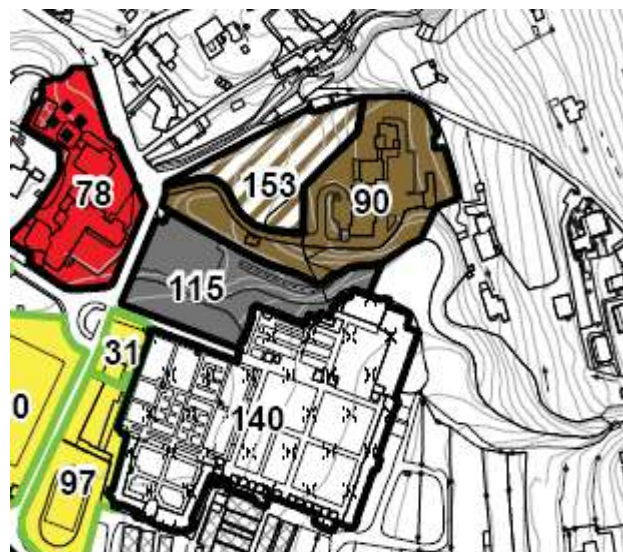
AMMINISTRAZIONI DELLO STATO

A.S.153.

ORTOFOTO DI INQUADRAMENTO



INQUADRAMENTO: ESTRATTO DI MAPPA



DESTINAZIONE D' USO

-CASERMA CARABINIERI

LOCALIZZAZIONE

-VIA / P.ZZA

PROPRIETA'

- COMUNALE

CONSISTENZA DELL' EDIFICIO

-SUP. TOTALE DEL LOTTO
-N. PIANI FUORI TERRA

mq. 3.783
2

FRUIBILITA' DALL' ESTERNO

- a piedi
- con mezzi pubblici
- in auto
- possibilita' parcheggio pubblico
- parcheggio privato o esclusivo
- parcheggio disabili
- Altro

ACCESSO

- da strada pubblica
- da strada privata
- da cortile
- da parcheggio
- Altro


IMMAGINI



AMMINISTRAZIONI DELLO STATO

A.S. 95.

ORTOFOTO DI INQUADRAMENTO



INQUADRAMENTO: ESTRATTO DI MAPPA



DESTINAZIONE D' USO

-ELIPORTO

LOCALIZZAZIONE

-VIA / P.ZZA

PROPRIETA'

- COMUNALE

CONSISTENZA DELL' EDIFICIO

-SUP. TOTALE DEL LOTTO
-N. PIANI FUORI TERRA

mq. 2.926
2

FRUIBILITA' DALL' ESTERNO

- a piedi
- con mezzi pubblici
- in auto
- possibilita' parcheggio pubblico
- parcheggio privato o esclusivo
- parcheggio disabili
- Altro

ACCESSO

- da strada pubblica
- da strada privata
- da cortile
- da parcheggio
- Altro

IMMAGINI



ALTRI SERVIZI SOVRACOMUNALI PRIVATI DI INTERESSE PUBBLICO

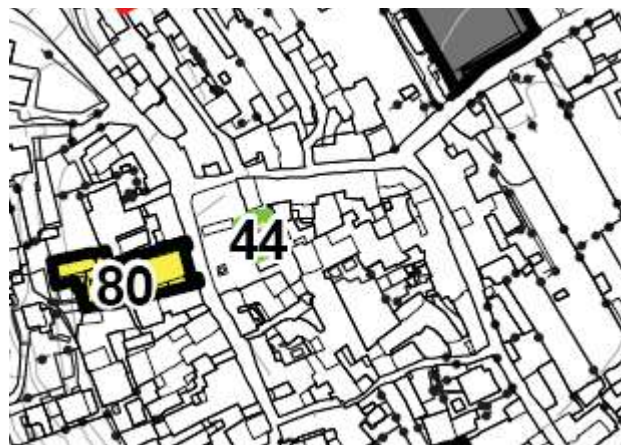
ALTRI SERVIZI SOVRACOMUNALI PRIVATI

S.P.44

ORTOFOTO DI INQUADRAMENTO



INQUADRAMENTO: ESTRATTO DI MAPPA



DESTINAZIONE D' USO

-UFFICIO POSTALE VOLDOMINO

LOCALIZZAZIONE

-VIA / P.ZZA PIAVE
-N° CIVICO 1

PROPRIETA'

-PRIVATO USO PUBBLICO

CONSISTENZA DELL' EDIFICIO

-SUP. TOTALE DEL LOTTO
-N. PIANI FUORI TERRA

mq. 141
1

FRUIBILITA' DALL' ESTERNO

- a piedi
- con mezzi pubblici
- in auto
- possibilita' parcheggio pubblico
- parcheggio privato o esclusivo
- parcheggio disabili
- Altro

ACCESSO

- da strada pubblica
- da strada privata
- da cortile
- da parcheggio
- Altro

IMMAGINI



ALTRI SERVIZI SOVRACOMUNALI PRIVATI

S.P.45

ORTOFOTO DI INQUADRAMENTO



INQUADRAMENTO: ESTRATTO DI MAPPA



DESTINAZIONE D' USO

-UFFICIO POSTALE CREVA

LOCALIZZAZIONE

-VIA / P.ZZA TOLINI
-N° CIVICO 28

PROPRIETA'

-PRIVATO USO PUBBLICO

CONSISTENZA DELL' EDIFICIO

-SUP. TOTALE DEL LOTTO mq. 63
-N. PIANI FUORI TERRA 1

FRUIBILITA' DALL' ESTERNO

- a piedi
- con mezzi pubblici
- in auto
- possibilita' parcheggio pubblico
- parcheggio privato o esclusivo
- parcheggio disabili
- Altro
-

ACCESSO

- da strada pubblica
- da strada privata
- da cortile
- da parcheggio
- Altro
-

IMMAGINI

