



COMUNE DI PAGLIARA

Città Metropolitana di Messina

Tel. 0942 737168 / 0942 737299 - c.a.p. 98020 - Via R. Margherita, 92 - Fax 0942 737203
e-mail: ufficiotecnico@comune.pagliara.me.it - pec: comunepagliara@pec.it - Cod. Fisc. 00414810838
Sito Web: www.comune.pagliara.me.it

3^ AREA TECNICA

**OGGETTO: AGGIORNAMENTO DEL CATASTO COMUNALE DEI SOPRASSUOLI
PERCORSI DAL FUOCO, AI SENSI DELL'ART. 10 DELLA LEGGE
21/11/2000, N. 353 E SUCCESSIVE MODIFICAZIONI, DALL'ANNO 2022
ALL'ANO 2025.**

ELABORATO UNICO

- RELAZIONE TECNICA;
- ELABORATI GRAFICI SCARICATI DAL SIF, DAI QUALI SI EVINCE IL PERIMETRO DEL TERRITORIO COMUNALE DI PAGLIARA E I SOPRASSUOLI PERCORSI DAL FUOCO NEI RISPETTIVI ANNI DAL 2022 AL 2025;
- ELABORATI GRAFICI SCARICATI DAL SIF, DAI QUALI SI EVINCONO I SINGOLI INCENDI VERIFICATISI NEGLI ANNI DAL 2022 AL 2025;
- ELENCHI DELLE PARTICELLE CATASTALI PERCORSE DAL FUOCO, DISTINTE PER FOGLIO DI MAPPA, INTERESSATE DAGLI INCENDI VERIFICATISI NEGLI ANNI DAL 2022 AL 2025;
- ELABORATI GRAFICI DAI QUALI SI EVINCONO LE PARTICELLE CATASTALI INTERESSATE DAGLI INCENDI NEI RISPETTIVI ANNI DAL 2022 AL 2025.

Pagliara (ME), lì 23/04/2026

L'ISTRUTTORE TECNICO

(geom. Antonino Triolo)



IL RESPONSABILE DELL'AREA TECNICA

SINDACO CAU. SEBASTIANO GUALIOTTA

RELAZIONE TECNICA



COMUNE DI PAGLIARA

Città Metropolitana di Messina

Tel. 0942 737168 / 0942 737299 - c.a.p. 98020 - Via R. Margherita, 92 - Fax 0942 737203
e-mail: ufficiotecnico@comune.pagliara.me.it - pec: comunepagliara@pec.it - Cod. Fisc. 00414810838
Sito Web: www.comune.pagliara.me.it

3^ AREA TECNICA

**OGGETTO: AGGIORNAMENTO DEL CATASTO COMUNALE DEI SOPRASSUOLI
PERCORSI DAL FUOCO, AI SENSI DELL'ART. 10 DELLA LEGGE
21/11/2000, N. 353 E SUCCESSIVE MODIFICAZIONI, DALL'ANNO 2022
ALL'ANNO 2025.**

RELAZIONE TECNICA

La legge 21.11.2000, n. 353 e s.m.i., legge quadro in materia di incendi boschivi, prevede l'istituzione del catasto incendi da parte dei Comuni e all'art. 10, indica i Divieti, le prescrizioni e le sanzioni, che vanno applicati, così come di seguito riportato:

1. Le zone boscate ed i pascoli i cui soprassuoli siano stati percorsi dal fuoco non possono avere una destinazione diversa da quella preesistente all'incendio per almeno quindici anni. È comunque consentita la costruzione di opere pubbliche necessarie alla salvaguardia della pubblica incolumità e dell'ambiente. In tutti gli atti di compravendita di aree e immobili situati nelle predette zone, stipulati entro quindici anni dagli eventi previsti dal presente comma, deve essere espressamente richiamato il vincolo di cui al primo periodo, pena la nullità dell'atto. Nei comuni sprovvisti di piano regolatore è vietata per dieci anni ogni edificazione su area boscata percorsa dal fuoco. E' inoltre vietata per dieci anni, sui predetti soprassuoli, la realizzazione di edifici nonché di strutture e infrastrutture finalizzate ad insediamenti civili ed attività produttive, fatti salvi i casi in cui detta realizzazione sia stata prevista in data precedente l'incendio dagli strumenti urbanistici vigenti a tale data. Sono vietate per cinque anni, sui predetti soprassuoli, le attività di rimboschimento e di ingegneria ambientale sostenute con risorse finanziarie pubbliche, salvo specifica autorizzazione concessa dal Ministro dell'ambiente, per le aree naturali protette statali, o dalla regione competente, negli altri casi, per documentate situazioni di dissesto idrogeologico e nelle situazioni in cui sia urgente un intervento per la tutela di particolari valori ambientali e paesaggistici. Sono altresì vietati per dieci anni, limitatamente ai soprassuoli delle zone boscate percorsi dal fuoco, il pascolo e la caccia.

(comma così modificato dall'art. 4, comma 173, legge n. 350 del 2003)

2. I comuni provvedono, entro novanta giorni dalla data di approvazione del piano regionale di cui al comma 1 dell'articolo 3, a censire, tramite apposito catasto, i soprassuoli già percorsi dal fuoco nell'ultimo quinquennio, avvalendosi anche dei rilievi effettuati dal Corpo Forestale dello Stato. Il catasto è aggiornato annualmente. L'elenco dei predetti soprassuoli deve essere esposto per trenta giorni all'albo pretorio comunale, per eventuali osservazioni. Decorso tale termine, i comuni valutano le osservazioni presentate ed approvano, entro i successivi sessanta giorni, gli elenchi definitivi e le relative perimetrazioni. È ammessa la revisione degli elenchi con la cancellazione delle prescrizioni relative ai divieti di cui al comma 1 solo dopo che siano trascorsi i periodi rispettivamente indicati, per ciascun divieto, dal medesimo comma 1.
3. Nel caso di trasgressioni al divieto di pascolo su soprassuoli delle zone boscate percorsi dal fuoco ai sensi del comma 1 si applica una sanzione amministrativa, per ogni capo, non inferiore a lire 60.000 (euro 30,99) e non superiore a lire 120.000 (euro 61,97) e nel caso di trasgressione al divieto di caccia sui medesimi soprassuoli si applica una sanzione amministrativa non inferiore a lire 400.000 (euro 206,58) e non superiore a lire 800.000 (euro 413,17).
4. Nel caso di trasgressioni al divieto di realizzazione di edifici nonché di strutture e infrastrutture finalizzate ad insediamenti civili ed attività produttive su soprassuoli percorsi dal fuoco ai sensi del comma 1, si applica l'articolo 20, primo comma, lettera c), della legge 28 febbraio 1985, n. 47 (*ora art. 44, comma 1, lettera c), D.P.R. n. 380 del 2001 - n.d.a.*). Il giudice, nella sentenza di condanna, dispone la demolizione dell'opera e il ripristino dello stato dei luoghi a spese del responsabile.
5. Nelle aree e nei periodi a rischio di incendio boschivo sono vietate tutte le azioni, individuate ai sensi dell'articolo 3, comma 3, lettera f), determinanti anche solo potenzialmente l'innesco di incendio.
6. Per le trasgressioni ai divieti di cui al comma 5 si applica la sanzione amministrativa del pagamento di una somma non inferiore a lire 2.000.000 (euro 1.032,91) e non superiore a lire 20.000.000 (euro 10.329,14). Tali sanzioni sono raddoppiate nel caso in cui il responsabile appartenga a una delle categorie descritte all'articolo 7, commi 3 e 6.
7. In caso di trasgressioni ai divieti di cui al comma 5 da parte di esercenti attività turistiche, oltre alla sanzione di cui al comma 6, è disposta la revoca della licenza, dell'autorizzazione o del provvedimento amministrativo che consente l'esercizio dell'attività.
8. In ogni caso si applicano le disposizioni dell'articolo 18 della legge 8 luglio 1986, n. 349, sul diritto al risarcimento del danno ambientale, alla cui determinazione concorrono l'ammontare delle spese sostenute per la lotta attiva e la stima dei danni al soprassuolo e al suolo.

In relazione a quanto sopra citato, utilizzando le informazioni prodotte dal Sistema Informativo Forestale della Regione Sicilia, istituito e messo a disposizione dall'Assessorato del Territorio e dell'Ambiente - Comando del Corpo Forestale, relative ai perimetri degli incendi che hanno interessato il territorio regionale fino all'anno 2025, in merito al Comune di Pagliara (ME), si è proceduto a scaricare e collezionare gli elaborati grafici prodotti dal SIF relativi agli incendi verificatisi dall'anno 2022 all'anno 2025, nonché a redigere gli elenchi delle particelle percorse dagli incendi verificatisi nei rispettivi anni prima indicati, allegando a detti elenchi gli stralci dei fogli di mappa catastale aggiornati a tutt'oggi nei quali sono state evidenziate le particelle percorse dagli incendi, che costituiscono il catasto comunale dei soprassuoli percorsi dal fuoco dall'anno 2022 all'anno 2025, confermando, quelli avvenuti dall'anno 2010 al 2013, allegati integranti della deliberazione di C.C. n. 07 del 29/04/2014, avente ad oggetto "Aggiornamento ed Adozione del Catasto Comunale dei soprassuoli percorsi dal fuoco, ai sensi dell'art. 10, della Legge 21/11/2000, n. 353, dall'anno 2010 al 2013", quelli avvenuti dall'anno 2014 al 2021, allegati integranti della deliberazione di C.C. n. 47 del 29/12/2022, avente ad oggetto "Aggiornamento ed Adozione del Catasto Comunale dei soprassuoli percorsi dal fuoco, ai sensi dell'art. 10 della Legge 21/11/2000 n. 353, dall'anno 2014 all'anno 2021".

La documentazione sopra citata, che costituisce il catasto comunale dei soprassuoli percorsi dal fuoco dall'anno 2022 all'anno 2025 e che forma parte integrante della presente, in dettaglio è composta da:

- elaborati grafici scaricati dal SIF, dai quali si evince il perimetro del Territorio Comunale di Pagliara e i soprassuoli percorsi dal fuoco nei rispettivi anni dal 2022 al 2025;
- elaborati grafici scaricati dal SIF, dai quali si evincono i singoli incendi, in riferimento ai fogli di mappa interessati, verificatisi negli anni dal 2022 al 2025;
- elenchi delle particelle catastali percorse dal fuoco, distinte per relativo foglio di mappa, interessate dagli incendi verificatisi negli anni dal 2022 al 2025;
- elaborati grafici estrapolati dal SIF, dai quali si evincono le particelle interessate dagli incendi avvenuti negli anni dal 2022 al 2025 e nei quali sono indicati i rispettivi fogli di mappa catastali in cui ricadono le stesse.

Pagliara (ME), li 23/04/2026

L'ISTRUTTORE TECNICO
(geom. Antonino Triolo)



IL RESPONSABILE DELL'AREA TECNICA
(Sindaco, Avv. Sebastiano Gugliotta)



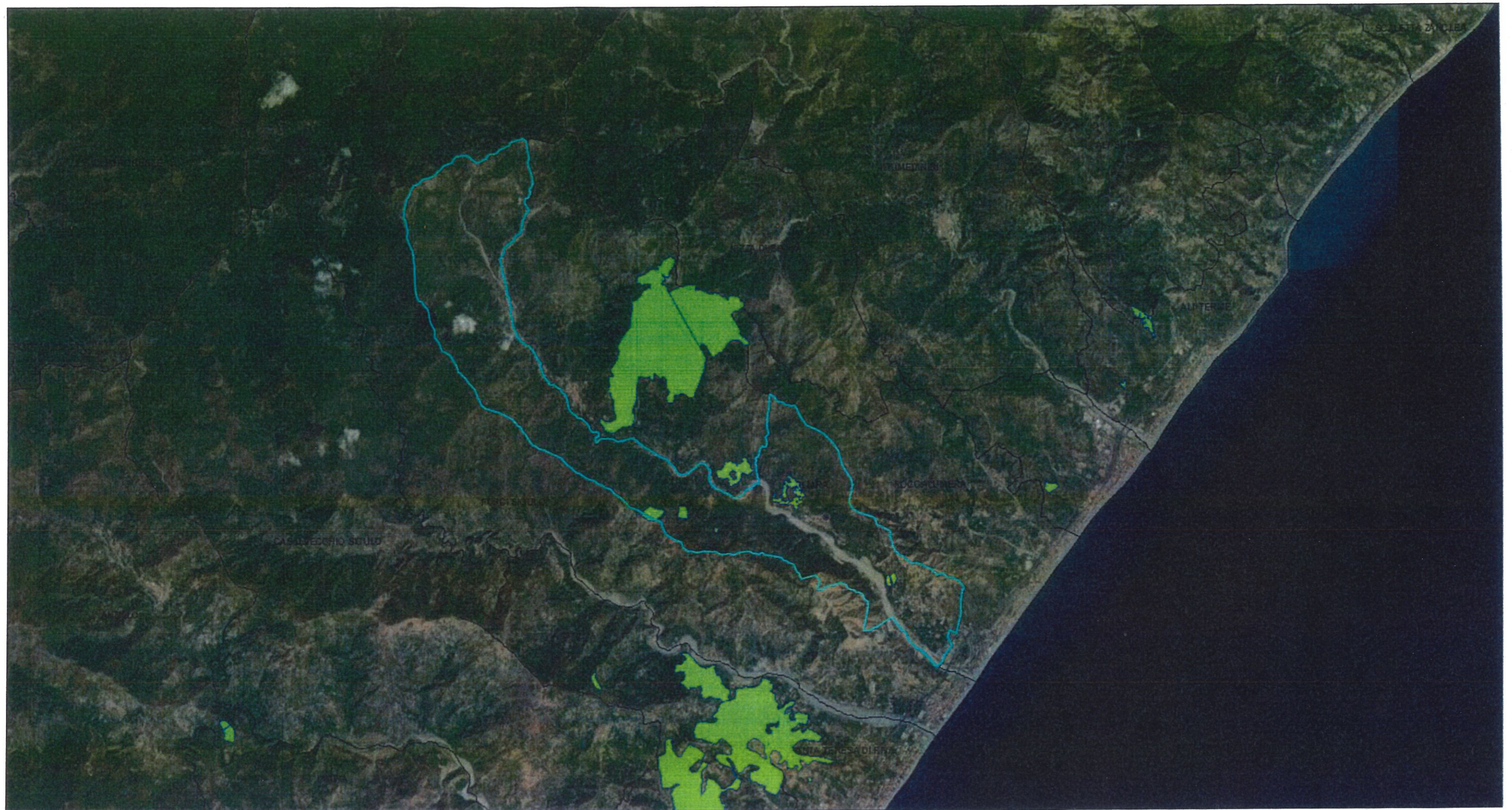
**ELABORATO GRAFICO
SCARICATO DAL SIF RELATIVO
ALL'ANNO 2022, DAL QUALE SI
EVINCE IL PERIMETRO DEL
TERRITORIO COMUNALE DI
PAGLIARA (ME) E CHE NEL
PREDETTO ANNO IL
TERRITORIO COMUNALE NON E'
STATO INTERESSATO DA
INCENDI.**

INCENDI ANNO 2023




- DATA INIZIO FUOCO 06/07/2023**
- DATA INIZIO FUOCO 07/07/2023**
- DATA INIZIO FUOCO 23/07/2023**
- DATA INIZIO FUOCO 23/08/2023**
- DATA INIZIO FUOCO 22/09/2023**
- DATA INIZIO FUOCO 10/10/2023**

**ELEBORATO GRAFICO SCARICATO DAL SIF, DAL
QUALE SI EVINCE IL PERIMETRO DEL TERRITORIO
DI PAGLIARA E I PERIMETRI DEI SOPRASSUOLI
PERCORSI DAL FUOCO NELL'ANNO 2023**

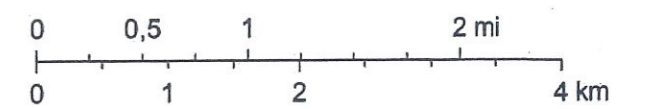
Geoportale - Regione Siciliana - Sistema Informativo Forestale



14/04/2026, 09:58:04

-  Override 1
-  Incendi 2023
-  Limite comunale

1:72.224

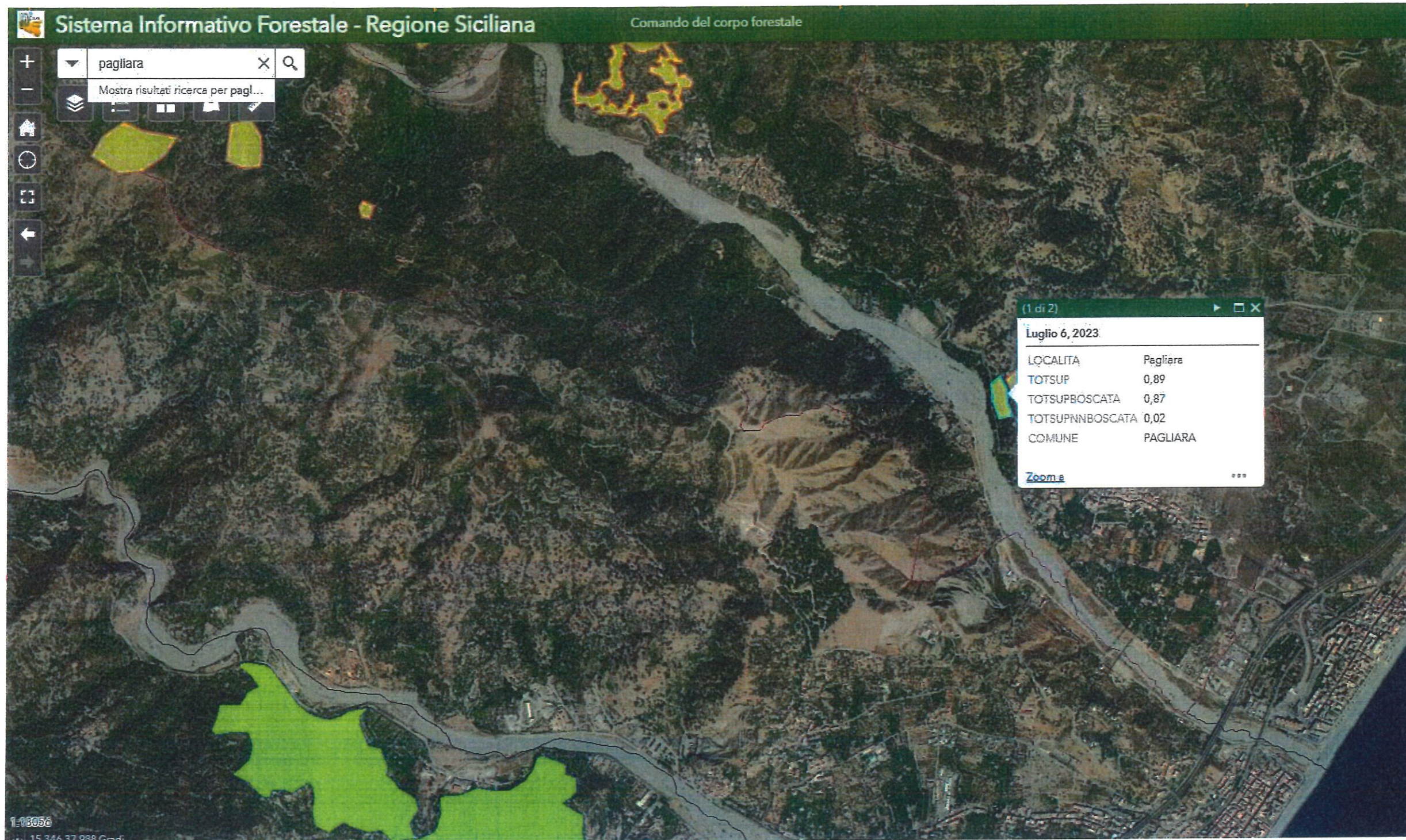


Source: Esri, Vantor, Earthstar Geographics, and the GIS User Community

**ELEBORATO GRAFICO SCARICATO DAL SIF, DAL QUALE
SI EVINCE IL PERIMETRO DEL SOPRASSUOLO
PERCORSO DAL FUOCO NELL'ANNO 2023**

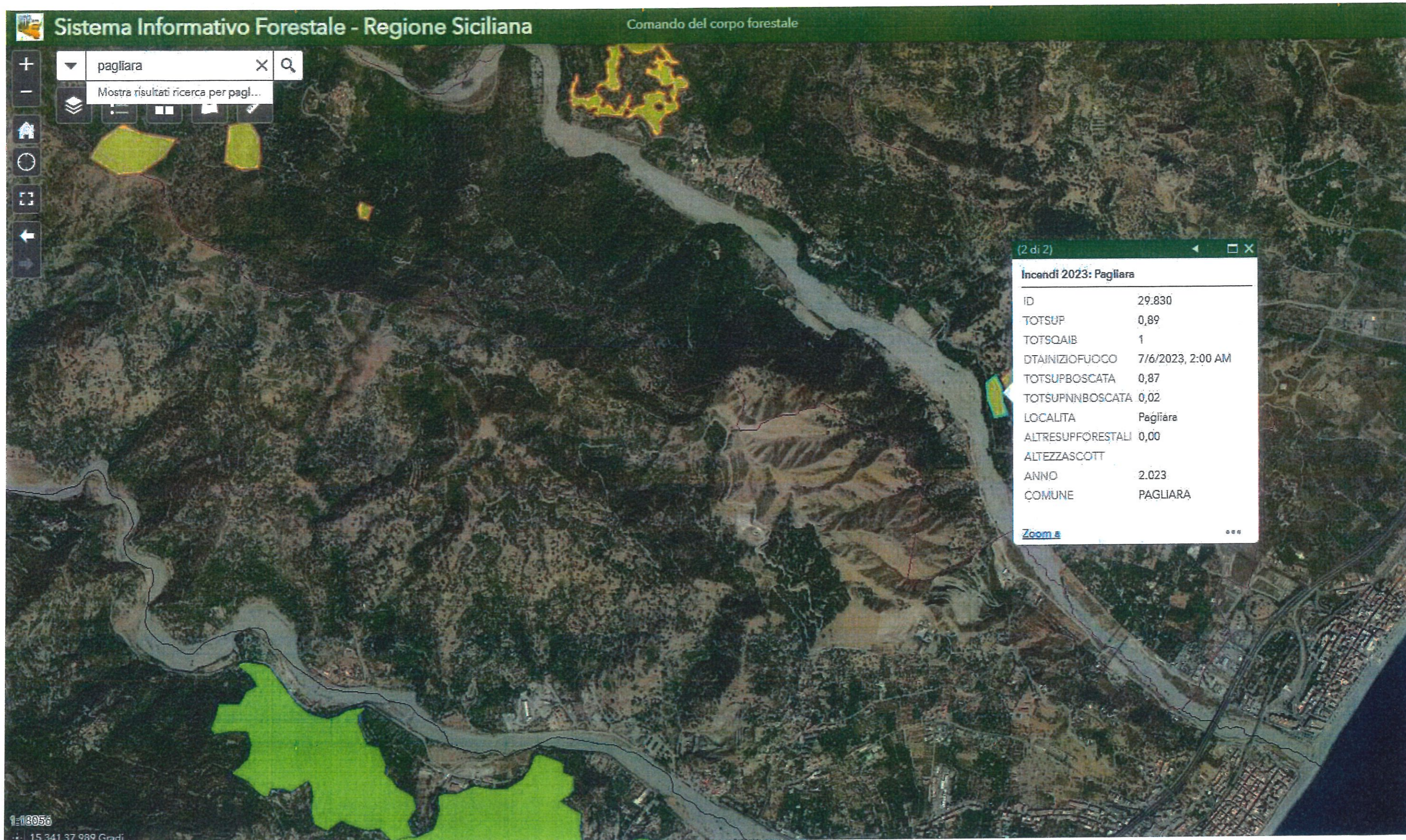
- DATA INIZIO FUOCO 06/07/2023.

- FOGLIO DI MAPPA INTERESSATO N. 15



INCENDIO ANNO 2023 - Data inizio fuoco 06/07/2023

FOGLIO DI MAPPA N. 15 DEL COMUNE DI PAGLIARA (ME), INTERESSATO DAL SUDETTO INCENDIO



INCENDIO ANNO 2023 - Data inizio fuoco 06/07/2023

FOGLIO DI MAPPA N. 15 DEL COMUNE DI PAGLIARA (ME), INTERESSATO DAL SUDETTO INCENDIO

**ELENCO DELLE PARTICELLE CATASTALI PERCORSE
DAL FUOCO SOTTOPOSTE AL VINCOLO EX COMMA 1,
ARTICOLO 10 LEGGE N. 353/2000 E SS.MM.II.,
INTERESSATE DALL'INCENDIO VERIFICATOSI
NELL'ANNO 2023**

- DATA INIZIO FUOCO 06/07/2023

- FOGLIO DI MAPPA N. 15

COMUNE DI PAGLIARA

Città Metropolitana di Messina

INCENDIO ANNO 2023 - Data inizio fuoco 06/07/2023 - Pagliara

Nr. Ord.	Foglio Catastale	Particella	Superficie Totale	Superficie Incendiata	Percentuale Incendiata	Note
	n.	n.	mq.	mq.	%	
1	15	186	1.152,68	670,00	58	
2	15	187	1.340,00	575,00	43	
3	15	208	1.010,37	1.010,37	100	
4	15	209	46,07	46,07	100	
5	15	241	1.020,00	660,00	65	
6	15	638	310,00	190,00	61	
7	15	645	2.120,00	300,00	14	
8	15	654	800,00	560,00	70	
9	15	655	1.180,00	945,00	80	
10	15	656	650,00	125,00	19	
11	15	657	970,00	655,00	68	
12	15	658	910,00	310,00	34	
13	15	668	1.560,00	465,00	30	
14	15	669	830,00	700,00	84	
15	15	695	1.220,00	530,00	43	
16	15	702	1.060,00	1.060,00	100	
17	15	708	820,00	125,00	15	
18	15	783	91,52	91,52	100	

**ELABORATO GRAFICO DAL QUALE SI EVINCONO LE
PARTICELLE CATASTALI PERCORSE DAL FUOCO
NELL'ANNO 2023**





- DATA INIZIO FUOCO 06/07/2023.

- FOGLIO DI MAPPA N. 15

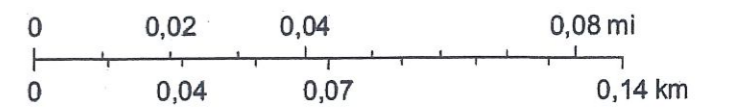
Geoportale - Regione Siciliana - Sistema Informativo Forestale



14/04/2026, 10:54:11

-  Override 1
-  Particelle catastali AGEA
-  Incendi 2023
-  Limite comunale

1:2.257

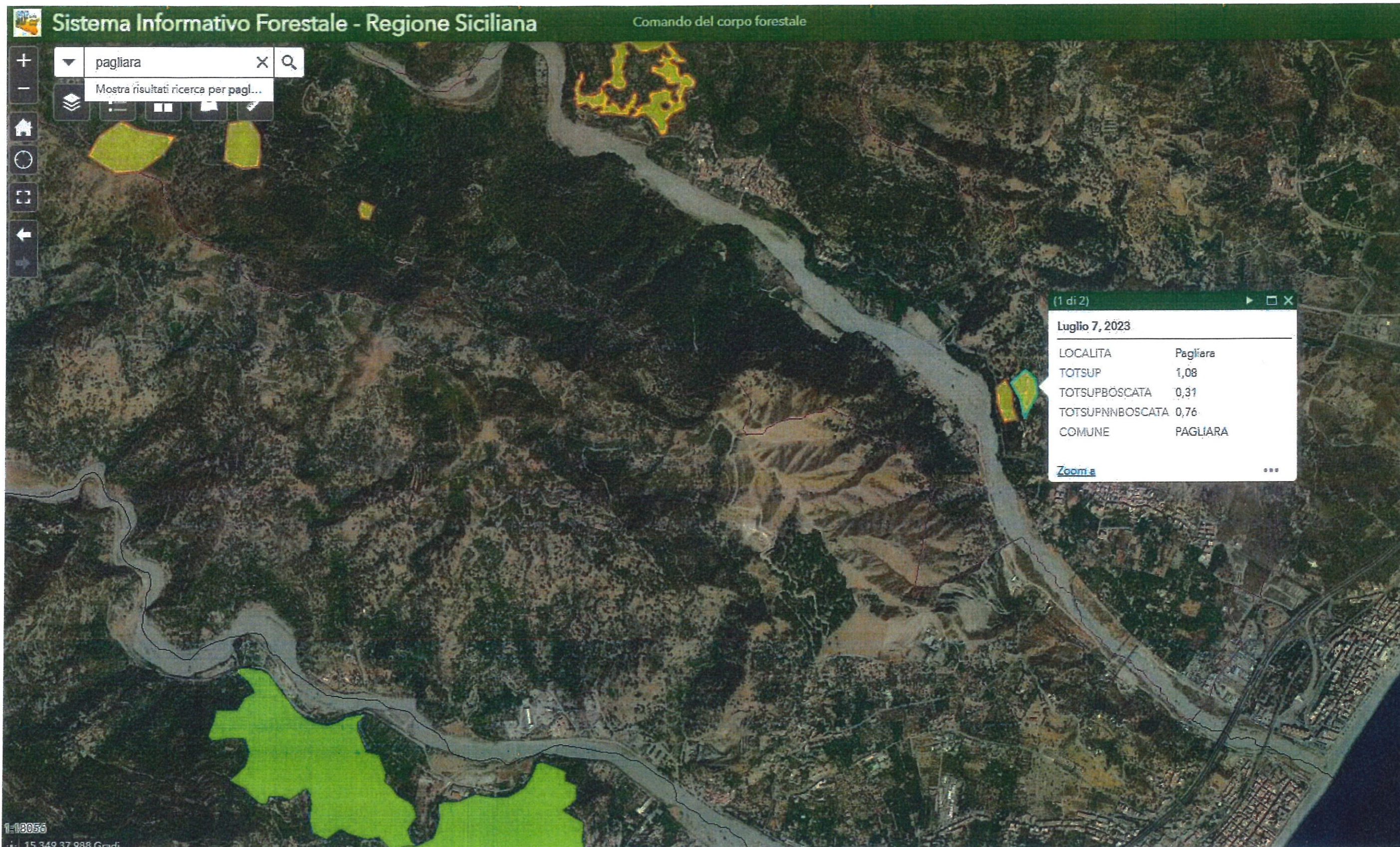


Source: Esri, Vantor, Earthstar Geographics, and the GIS User Community

**ELEBORATO GRAFICO SCARICATO DAL SIF, DAL QUALE
SI EVINCE IL PERIMETRO DEL SOPRASSUOLO
PERCORSO DAL FUOCO NELL'ANNO 2023**

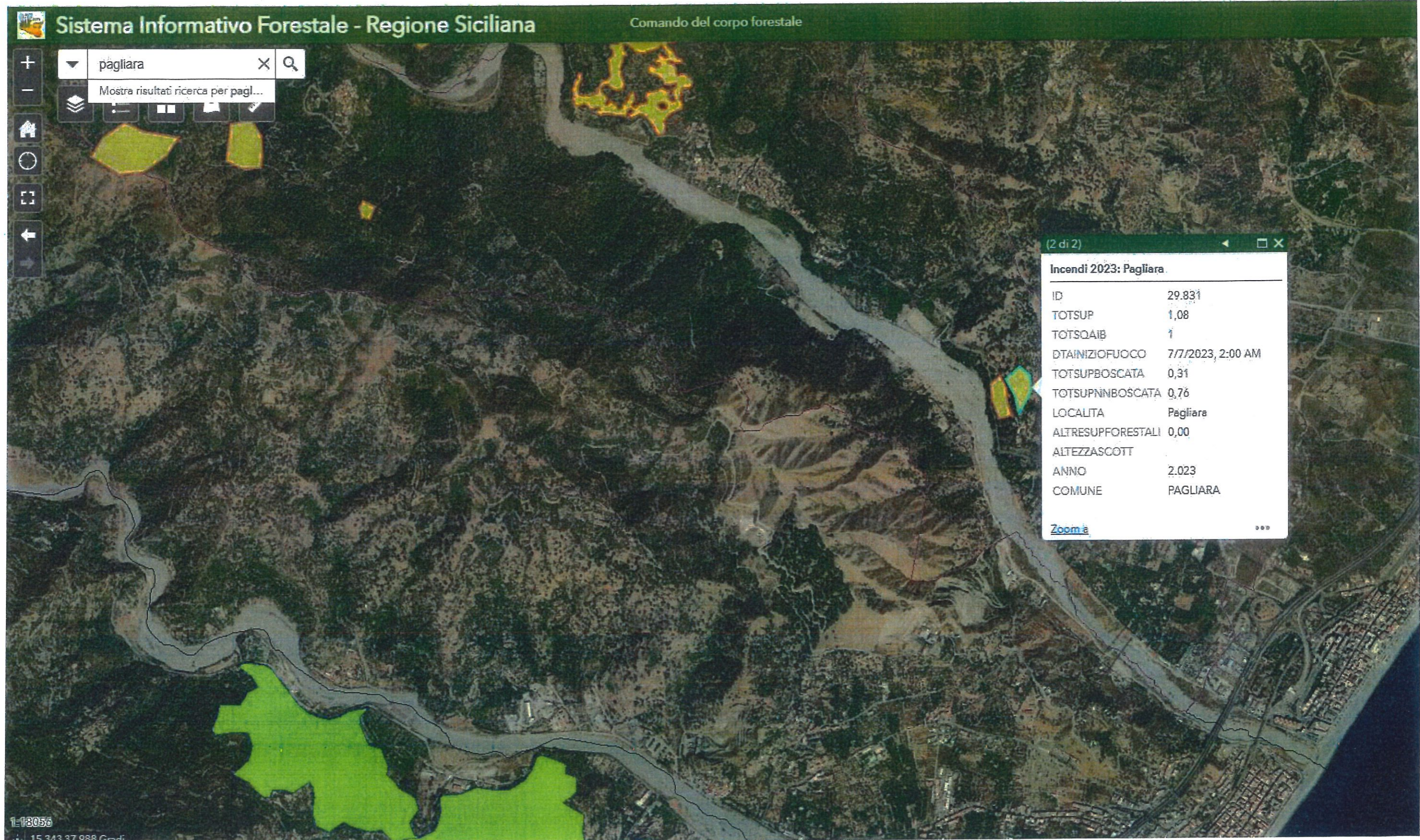
- DATA INIZIO FUOCO 07/07/2023.

- FOGLIO DI MAPPA INTERESSATO N. 15



INCENDIO ANNO 2023 - Data inizio fuoco 07/07/2023

FOGLIO DI MAPPA N. 15 DEL COMUNE DI PAGLIARA (ME), INTERESSATO DAL SUDETTO INCENDIO



INCENDIO ANNO 2023 - Data inizio fuoco 07/07/2023

FOGLIO DI MAPPA N. 15 DEL COMUNE DI PAGLIARA (ME), INTERESSATO DAL SUDETTO INCENDIO

**ELENCO DELLE PARTICELLE CATASTALI PERCORSE
DAL FUOCO SOTTOPOSTE AL VINCOLO EX COMMA 1,
ARTICOLO 10 LEGGE N. 353/2000 E SS.MM.II.,
INTERESSATE DALL'INCENDIO VERIFICATOSI
NELL'ANNO 2023**

- DATA INIZIO FUOCO 07/07/2023

- FOGLIO DI MAPPA N. 15

COMUNE DI PAGLIARA

Città Metropolitana di Messina

INCENDIO ANNO 2023 - Data inizio fuoco 07/07/2023 - Pagliara

Nr. Ord.	Foglio Catastale	Particella	Superficie Totale	Superficie Incendiata	Percentuale Incendiata	Note
	n.		mq.	mq.	%	
1	15	202	1.275,00	80,00	6	
2	15	205	1.260,00	1140,00	90	
3	15	206	2.360,00	1080,00	46	
4	15	207	800,00	20,00	3	
5	15	210	640,00	570,00	89	
6	15	211	620,00	480,00	77	
7	15	212	690,00	690,00	100	
8	15	213	1.330,00	1.330,00	100	
9	15	232	40,00	30,00	75	
10	15	234	370,00	370,00	100	
11	15	235	1.300,00	980,00	75	
12	15	238	870,00	20,00	2	
13	15	239	960,00	830,00	86	
14	15	240	1.070,00	630,00	59	
15	15	246	600,00	100,00	17	
16	15	248	1.030,00	395,00	38	
17	15	307	640,00	100,00	16	
18	15	645	2.120,00	30,00	1	
19	15	701	645,00	20,00	3	
20	15	703	95,00	40,00	42	
21	15	704	80,00	35,00	44	
22	15	706	350,00	350,00	100	
23	15	707	1.200,00	1100,00	92	
24	15	953	485,00	340,00	70	

**ELABORATO GRAFICO DAL QUALE SI EVINCONO LE
PARTICELLE CATASTALI PERCORSE DAL FUOCO
NELL'ANNO 2023**





- DATA INIZIO FUOCO 07/07/2023.

- FOGLIO DI MAPPA N. 15


Geoportale - Regione Siciliana - Sistema Informativo Forestale



14/04/2026, 10:54:11

-  Override 1
-  Particelle catastali AGEA
-  Incendi 2023
-  Limite comunale

1:2.257

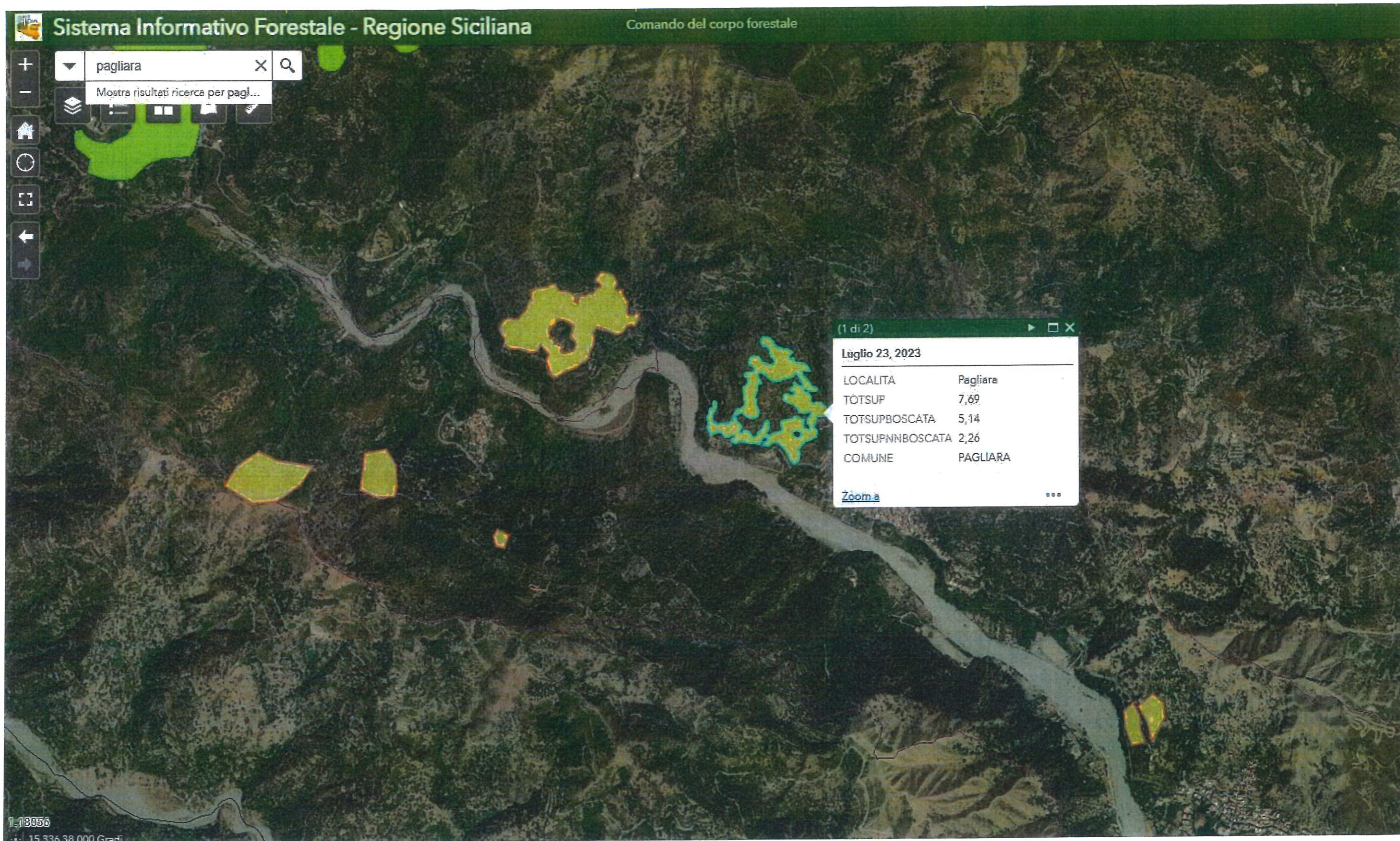


Source: Esri, Vantor, Earthstar Geographics, and the GIS User Community

**ELEBORATO GRAFICO SCARICATO DAL SIF, DAL QUALE
SI EVINCE IL PERIMETRO DEL SOPRASSUOLO
PERCORSO DAL FUOCO NELL'ANNO 2023**

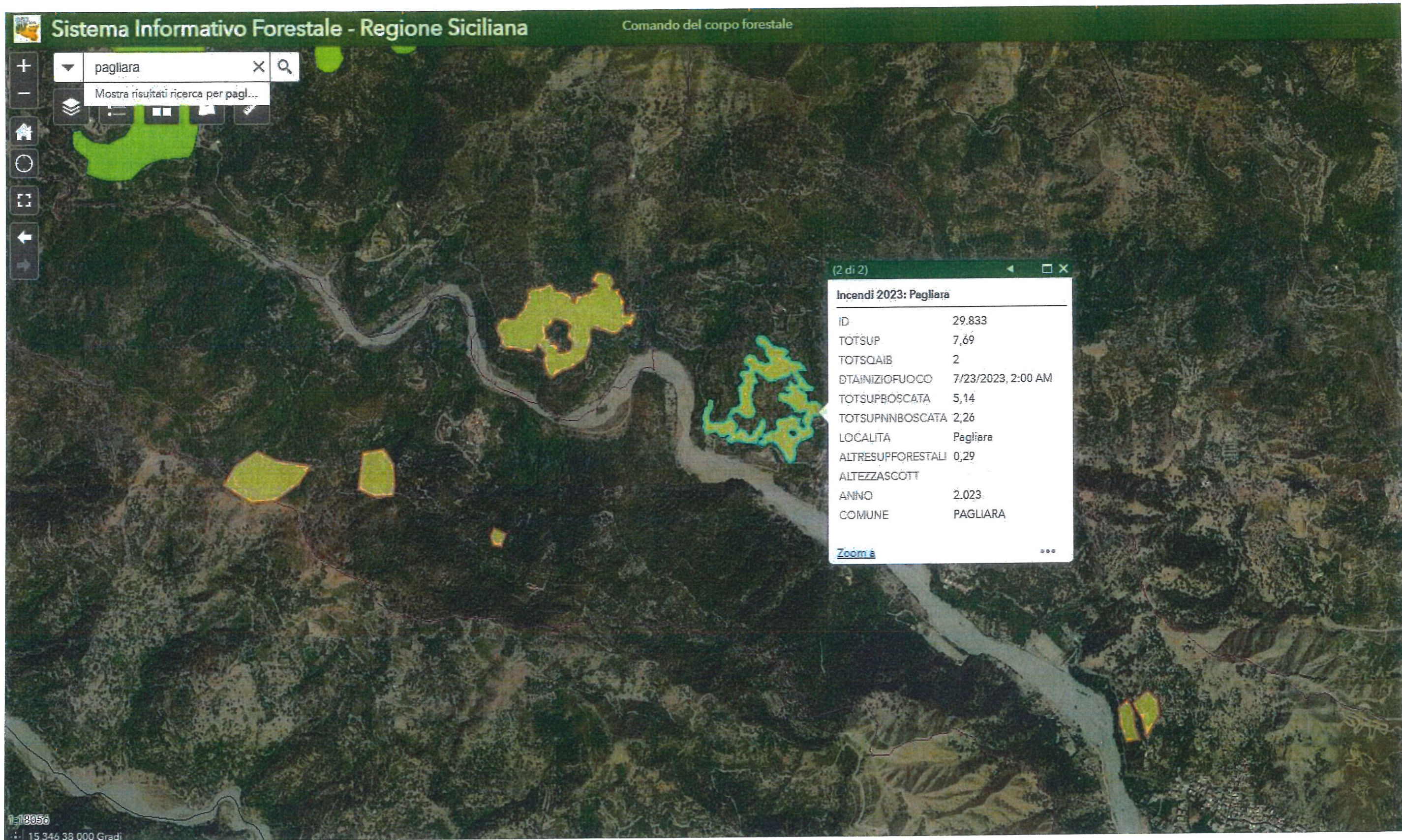
- DATA INIZIO FUOCO 23/07/2023.

- FOGLIO DI MAPPA INTERESSATO N. 9



INCENDIO ANNO 2023 - Data inizio fuoco 23/07/2023

FOGLIO DI MAPPA N. 9 DEL COMUNE DI PAGLIARA (ME), INTERESSATO DAL SUDDETTO INCENDIO



INCENDIO ANNO 2023 - Data inizio fuoco 23/07/2023

FOGLIO DI MAPPA N. 9 DEL COMUNE DI PAGLIARA (ME), INTERESSATO DAL SUDETTO INCENDIO

**ELENCO DELLE PARTICELLE CATASTALI PERCORSE
DAL FUOCO SOTTOPOSTE AL VINCOLO EX COMMA 1,
ARTICOLO 10 LEGGE N. 353/2000 E SS.MM.II.,
INTERESSATE DALL'INCENDIO VERIFICATOSI
NELL'ANNO 2023**

- DATA INIZIO FUOCO 23/07/2023

- FOGLIO DI MAPPA N. 9

COMUNE DI PAGLIARA

Città Metropolitana di Messina

INCENDIO ANNO 2023 - Data inizio fuoco 23/07/2023 - Pagliara

Nr. Ord.	Foglio Catastale	Particella n.	Superficie Totale	Superficie Incendiata	Percentuale Incendiata	Note
	n.		mq.	mq.		
1	9	984	800,00	250,00	31	
2	9	983	110,00	60,00	54	
3	9	1053	90,00	30,00	33	
4	9	982	170,00	20,00	12	
5	9	980	68,00	60,00	88	
6	9	1342	320,00	320,00	100	
7	9	979	760,00	760,00	100	
8	9	1367	539,82	460,00	85	La particella 1367 è errata, nel foglio di mappa è la n. 1307
9	9	1906	385,95	250,00	65	La particella 1906 è errata, nel foglio di mappa è la n. 1306
10	9	962	5.640,00	150,00	3	
11	9	1305	1.220,00	165,00	13	
12	9	908	450,00	30,00	7	
13	9	909	840,00	680,00	81	
14	9	1401	490,00	40,00	8	
15	9	910	1.120,00	900,00	80	
16	9	948	880,00	860,00	98	
17	9	1400	540,00	290,00	54	
18	9	1399	1.650,00	1.250,00	76	
19	9	871	355,00	350,00	98	
20	9	1374	2.019,85	1.650,00	82	La particella 1374 è errata, nel foglio di mappa è la n. 1398
21	9	872	1.575,00	480,00	30	
22	9	821	1.070,00	30,00	3	
23	9	820	950,00	110,00	11	
24	9	822	250,00	110,00	44	
25	9	1393	635,00	510,00	80	
26	9	870	1.115,00	150,00	13	
27	9	1051	1.250,00	900,00	72	
28	9	1052	20,00	20,00	100	

INCENDIO ANNO 2023 - Data inizio fuoco 23/07/2023 - Pagliara

Nr. Ord.	Foglio Catastale	Particella	Superficie Totale	Superficie Incendiata	Percentuale Incendiata	Note
	n.	n.	mq.	mq.	%	
29	9	1433	560,00	560,00	100	
30	9	1432	580,00	400,00	69	
31	9	883	24,00	24,00	100	
32	9	823	590,00	590,00	100	
33	9	825	960,00	830,00	86	
34	9	824	450,00	450,00	100	
35	9	814	1.180,00	300,00	25	
36	9	1259	460,00	460,00	100	
37	9	1304	1.430,00	500,00	35	
38	9	817	760,00	380,00	50	
39	9	1391	1.332,00	1250,00	94	
40	9	819	130,00	50,00	38	
41	9	1431	130,00	60,00	46	
42	9	816	470,00	230,00	49	
43	9	1258	90,00	70,00	78	
44	9	815	340,00	20,00	6	
45	9	778	252,00	60,00	24	
46	9	776	1.240,00	40,00	3	

**ELABORATO GRAFICO DAL QUALE SI EVINCONO LE
PARTICELLE CATASTALI PERCORSE DAL FUOCO
NELL'ANNO 2023**





- DATA INIZIO FUOCO 23/07/2023.


- FOGLIO DI MAPPA N. 9

Geoportale - Regione Siciliana - Sistema Informativo Forestale



14/04/2026, 12:13:49

-  Override 1
-  Particelle catastali AGEA
-  Incendi 2023
-  Limite comunale

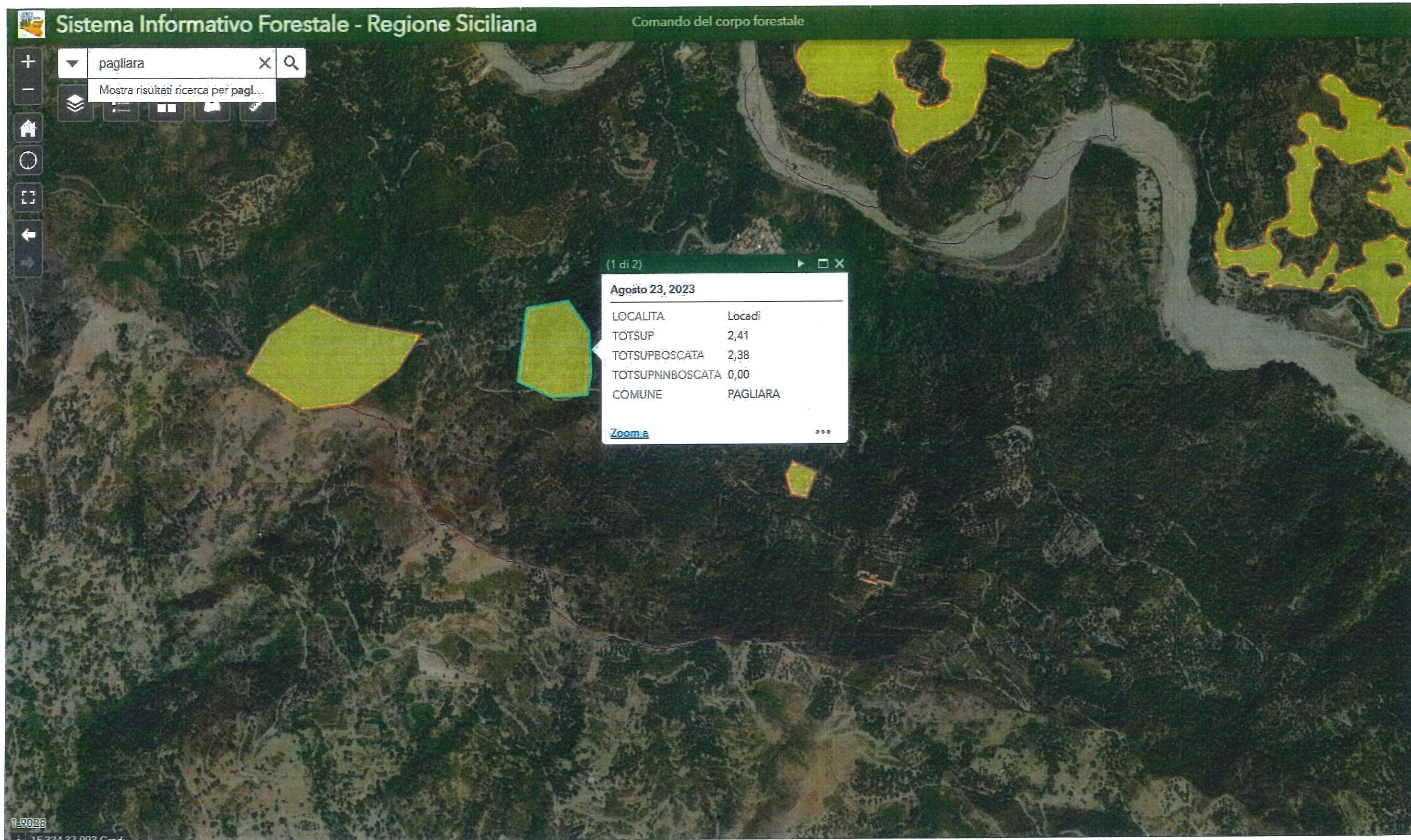


Source: Esri, Vantor, Earthstar Geographics, and the GIS User Community

**ELEBORATO GRAFICO SCARICATO DAL SIF, DAL QUALE
SI EVINCE IL PERIMETRO DEL SOPRASSUOLO
PERCORSO DAL FUOCO NELL'ANNO 2023**

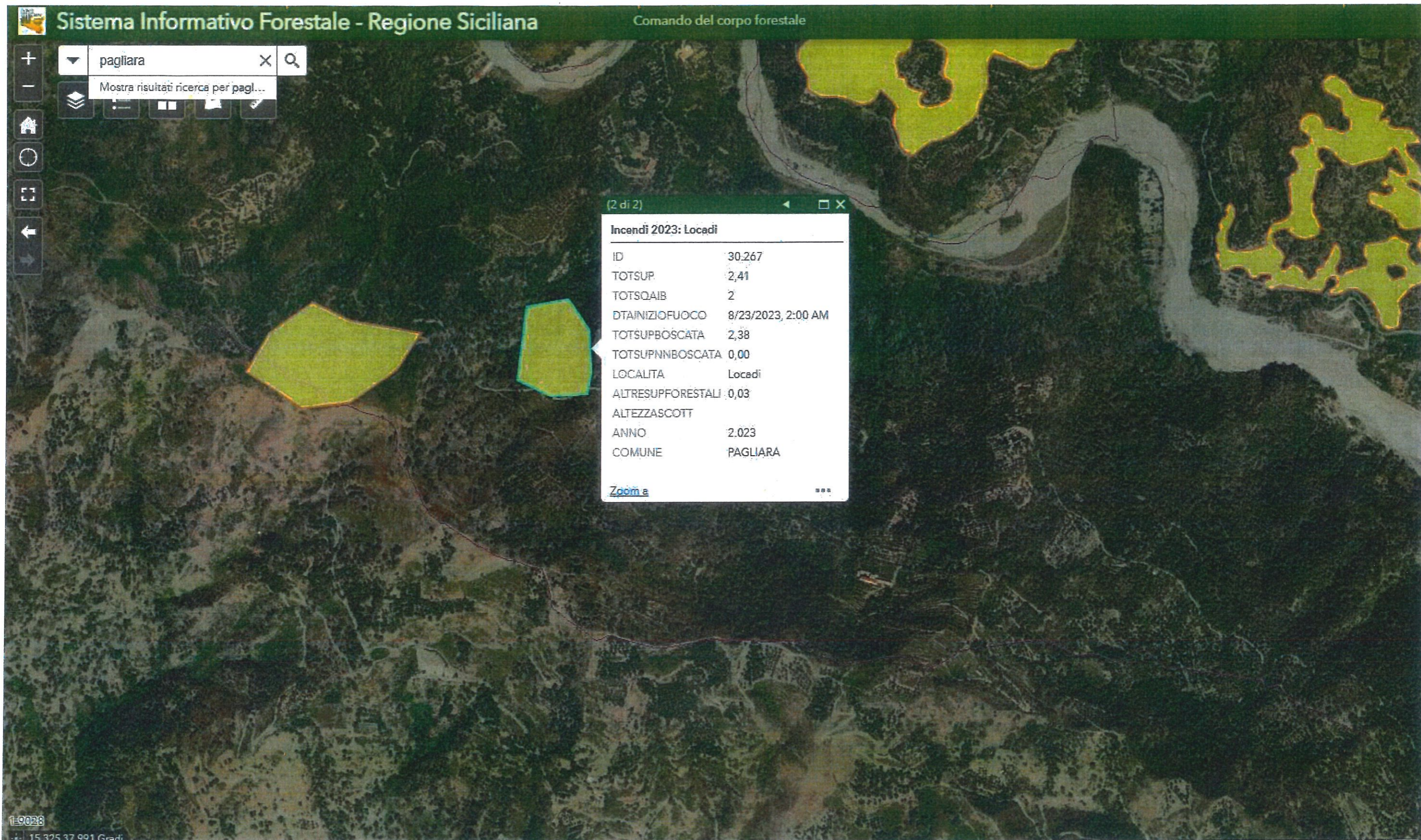
- DATA INIZIO FUOCO 23/08/2023.

- FOGLIO DI MAPPA INTERESSATO N. 2 – SEZ. LOCADI



INCENDIO ANNO 2023 - Data inizio fuoco 23/08/2023

FOGLIO DI MAPPA N. 2 – SEZ. LOCADI DEL COMUNE DI PAGLIARA (ME), INTERESSATO DAL SUDDETTO INCENDIO



INCENDIO ANNO 2023 - Data inizio fuoco 23/08/2023

FOGLIO DI MAPPA N. 2 – SEZ. LOCADI DEL COMUNE DI PAGLIARA (ME), INTERESSATO DAL SUDETTO INCENDIO

**ELENCO DELLE PARTICELLE CATASTALI PERCORSE
DAL FUOCO SOTTOPOSTE AL VINCOLO EX COMMA 1,
ARTICOLO 10 LEGGE N. 353/2000 E SS.MM.II.,
INTERESSATE DALL'INCENDIO VERIFICATOSI
NELL'ANNO 2023**

– DATA INIZIO FUOCO 23/08/2023

- FOGLIO DI MAPPA INTERESSATO N. 2 – SEZ. LOCADI

COMUNE DI PAGLIARA

Città Metropolitana di Messina

INCENDIO ANNO 2023 - Data inizio fuoco 23/08/2023 - Locadi

Nr. Ord.	Foglio Catastale	Particella	Superficie Totale	Superficie Incendiata	Percentuale Incendiata	Note
	n.		mq.	mq.	%	
1	2 - Sez. Locadi	596	130,00	40,00	31	
2	2 - Sez. Locadi	862	210,00	70,00	33	
3	2 - Sez. Locadi	863	300,00	78,00	26	
4	2 - Sez. Locadi	1006	2.193,02	1.190,00	54	
5	2 - Sez. Locadi	1017	3.310,00	517,00	16	
6	2 - Sez. Locadi	1003	638,00	638,00	100	
7	2 - Sez. Locadi	1018	1.060,00	175,00	16	
8	2 - Sez. Locadi	744	40,00	40,00	100	
9	2 - Sez. Locadi	973	180,00	180,00	100	
10	2 - Sez. Locadi	969	2.100,00	1.456,00	69	
11	2 - Sez. Locadi	1009	3.000,00	433,00	14	
12	2 - Sez. Locadi	1008	953,00	480,00	50	
13	2 - Sez. Locadi	1007	3.589,09	3052,00	85	
14	2 - Sez. Locadi	108	1.980,00	201,00	10	
15	2 - Sez. Locadi	412	3.650,00	93,00	2	
16	2 - Sez. Locadi	67	1.780,00	165,00	9	
17	2 - Sez. Locadi	34	530,00	530,00	100	
18	2 - Sez. Locadi	33	1.100,00	1100,00	100	
19	2 - Sez. Locadi	754	200,00	200,00	100	
20	2 - Sez. Locadi	757	330,00	330,00	100	
21	2 - Sez. Locadi	692	640,00	640,00	100	
22	2 - Sez. Locadi	690	345,00	345,00	100	

INCENDIO ANNO 2023 - Data inizio fuoco 23/08/2023 - Locadi


Nr. Ord.	Foglio Catastale	Particella	Superficie Totale	Superficie Incendiata	Percentuale Incendiata	Note
	n.		mq.	mq.	%	
23	2 - Sez. Locadi	693	432,00	340,00	79	
24	2 - Sez. Locadi	694	338,00	338,00	100	
25	2 - Sez. Locadi	35	130,00	130,00	100	
26	2 - Sez. Locadi	32	2.836,00	840,00	30	
27	2 - Sez. Locadi	691	2.699,00	757,00	28	
28	2 - Sez. Locadi	755	170,00	164,00	96	
29	2 - Sez. Locadi	756	130,00	130,00	100	
30	2 - Sez. Locadi	758	160,00	22,00	14	
31	2 - Sez. Locadi	764	40,00	20,00	50	
32	2 - Sez. Locadi	31	540,00	540,00	100	
33	2 - Sez. Locadi	967	3.090,00	3090,00	100	
34	2 - Sez. Locadi	762	600,00	600,00	100	

**ELABORATO GRAFICO DAL QUALE SI EVINCONO LE
PARTICELLE CATASTALI PERCORSE DAL FUOCO
NELL'ANNO 2023**





- DATA INIZIO FUOCO 23/08/2023.

- FOGLIO DI MAPPA INTERESSATO N. 2 – SEZ. LOCADI

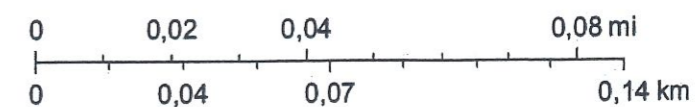
Geoportale - Regione Siciliana - Sistema Informativo Forestale



14/04/2026, 16:57:09

-  Override 1
-  Particelle catastali AGEA
-  Incendi 2023
-  Limite comunale

1:2.257

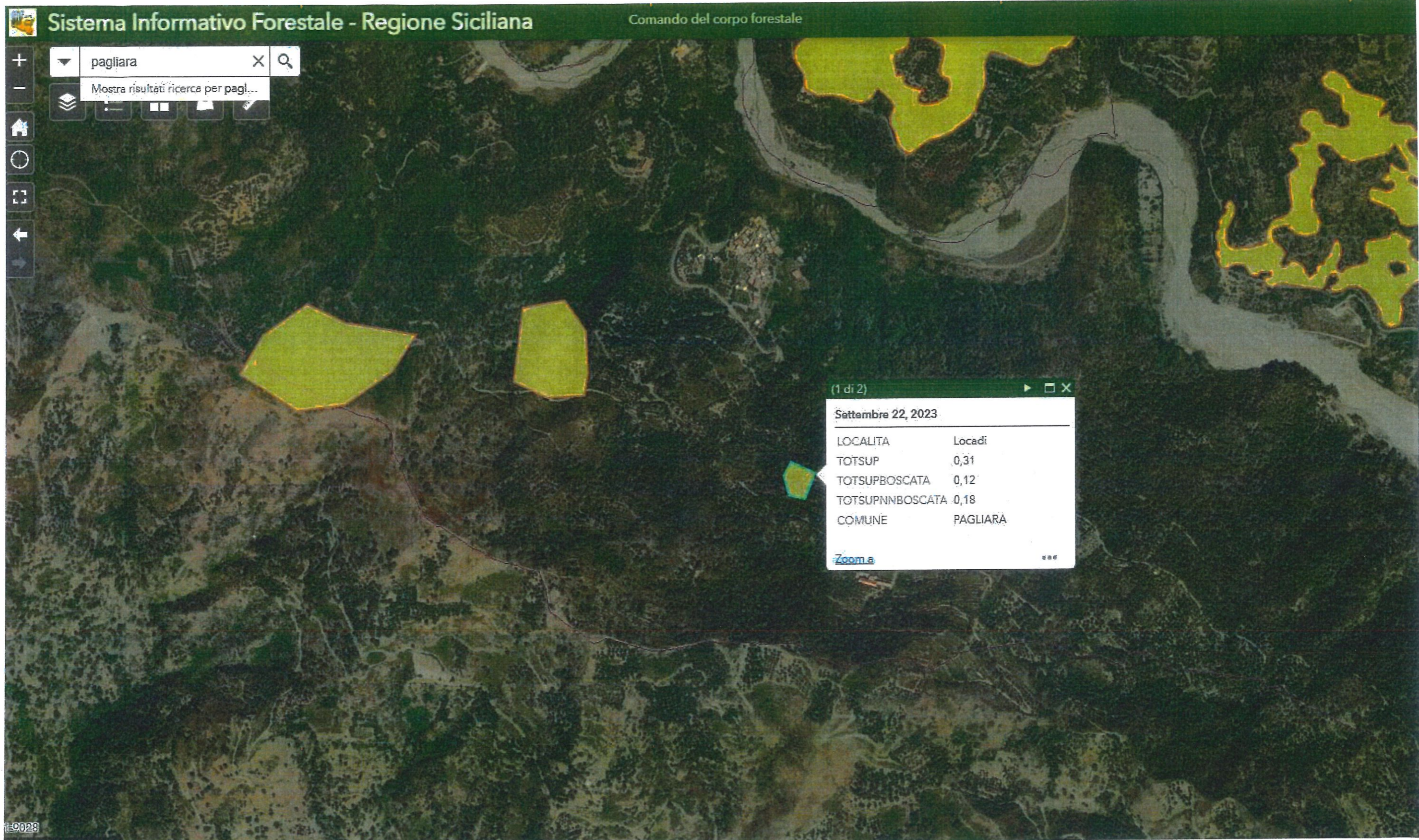


Source: Esri, Vantor, Earthstar Geographics, and the GIS User Community

**ELEBORATO GRAFICO SCARICATO DAL SIF, DAL QUALE
SI EVINCE IL PERIMETRO DEL SOPRASSUOLO
PERCORSO DAL FUOCO NELL'ANNO 2023**

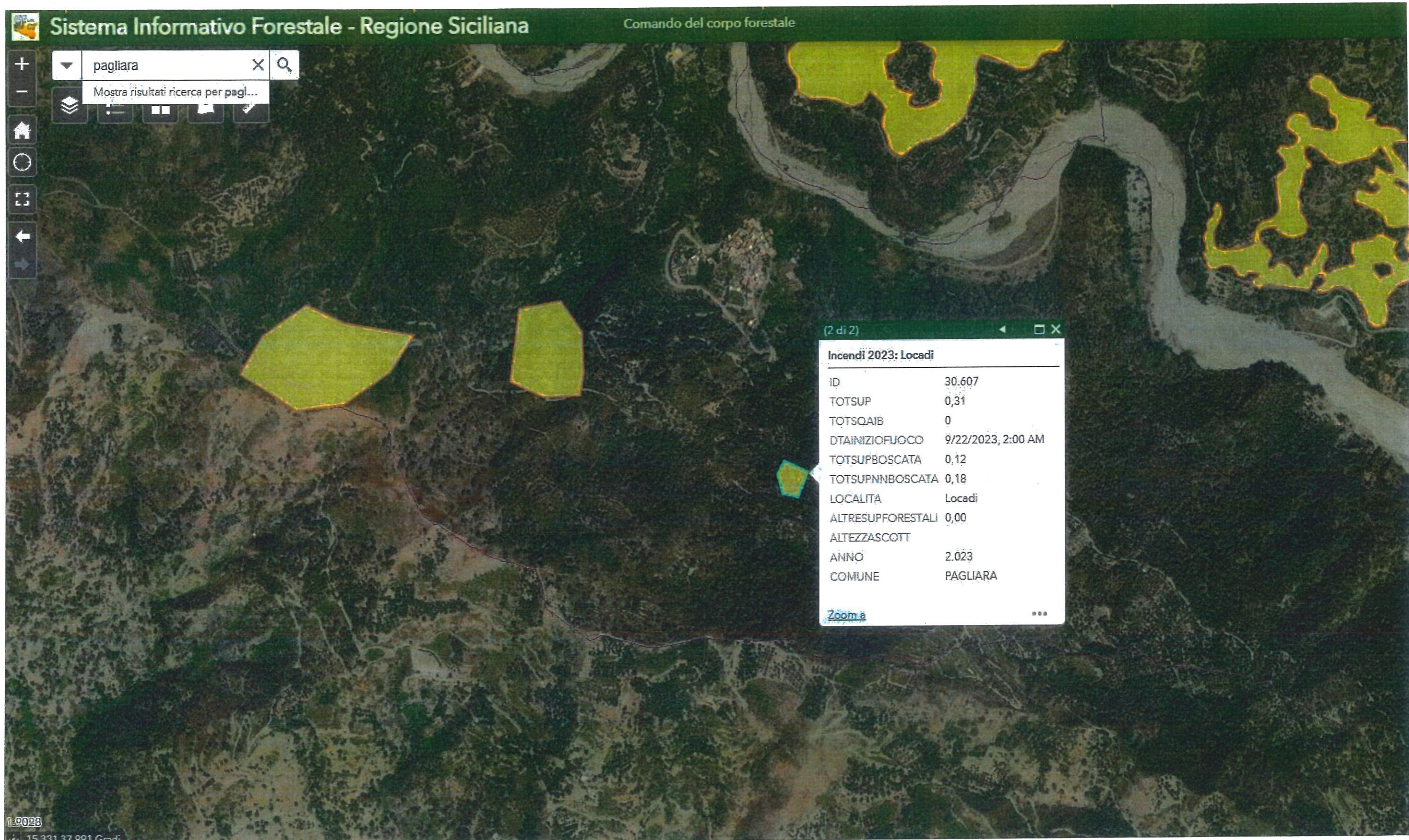
- DATA INIZIO FUOCO 22/09/2023.

- FOGLIO DI MAPPA INTERESSATO N. 2 – SEZ. LOCADI



INCENDIO ANNO 2023 - Data inizio fuoco 22/09/2023

FOGLIO DI MAPPA N. 2 – SEZ. LOCADI DEL COMUNE DI PAGLIARA (ME), INTERESSATO DAL SUDDETTO INCENDIO



INCENDIO ANNO 2023 - Data inizio fuoco 22/09/2023

FOGLIO DI MAPPA N. 2 – SEZ. LOCADI DEL COMUNE DI PAGLIARA (ME), INTERESSATO DAL SUDDETTO INCENDIO

**ELENCO DELLE PARTICELLE CATASTALI PERCORSE
DAL FUOCO SOTTOPOSTE AL VINCOLO EX COMMA 1,
ARTICOLO 10 LEGGE N. 353/2000 E SS.MM.II.,
INTERESSATE DALL'INCENDIO VERIFICATOSI
NELL'ANNO 2023**

– DATA INIZIO FUOCO 22/09/2023

- FOGLIO DI MAPPA INTERESSATO N. 2 – SEZ. LOCADI

COMUNE DI PAGLIARA

Città Metropolitana di Messina

INCENDIO ANNO 2023 - Data inizio fuoco 22/09/2023 - Locadi

Nr. Ord.	Foglio Catastale	Particella	Superficie Totale	Superficie Incendiata	Percentuale Incendiata	Note
	n.		mq.	mq.	%	
1	2 - Sez. Locadi	332	1.310,00	681,00	52	
2	2 - Sez. Locadi	337	1.080,00	368,00	34	
3	2 - Sez. Locadi	336	2.130,00	1.280,00	60	
4	2 - Sez. Locadi	723	2.130,00	516,00	24	
5	2 - Sez. Locadi	361	1.690,00	152,00	9	
6	2 - Sez. Locadi	362	1.360,00	87,00	6	
7						
8						
9						
10						
11						
12						
13						
14						
15						
16						
17						
18						
19						
20						
21						
22						

**ELABORATO GRAFICO DAL QUALE SI EVINCONO LE
PARTICELLE CATASTALI PERCORSE DAL FUOCO
NELL'ANNO 2023**





- DATA INIZIO FUOCO 22/09/2023.


- FOGLIO DI MAPPA INTERESSATO N. 2 – SEZ. LOCADI

Geoportale - Regione Siciliana - Sistema Informativo Forestale



14/04/2026, 16:40:59

-  Override 1
-  Particelle catastali AGEA
-  Incendi 2023
-  Limite comunale

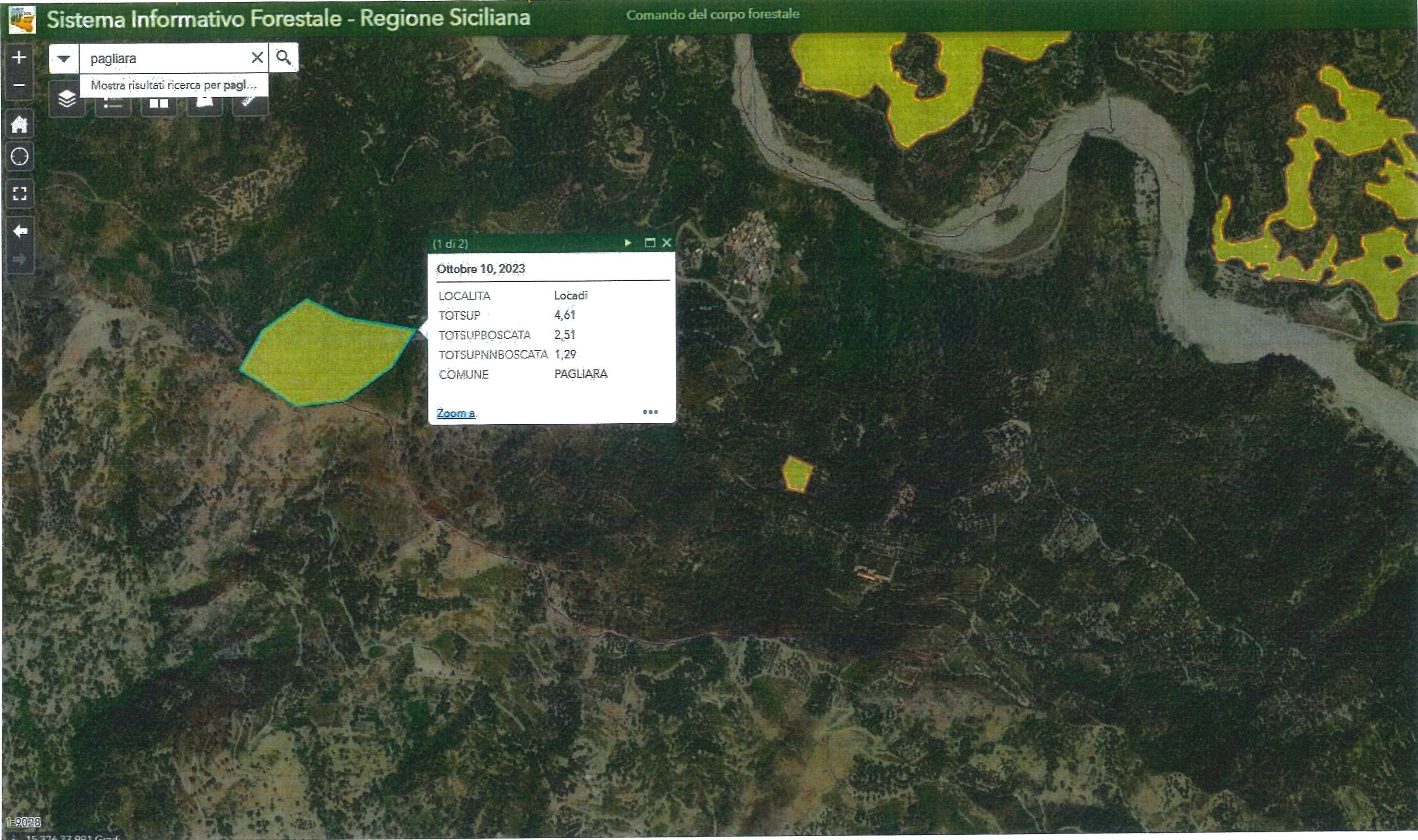


Source: Esri, Vantor, Earthstar Geographics, and the GIS User Community

**ELEBORATO GRAFICO SCARICATO DAL SIF, DAL QUALE
SI EVINCE IL PERIMETRO DEL SOPRASSUOLO
PERCORSO DAL FUOCO NELL'ANNO 2023**

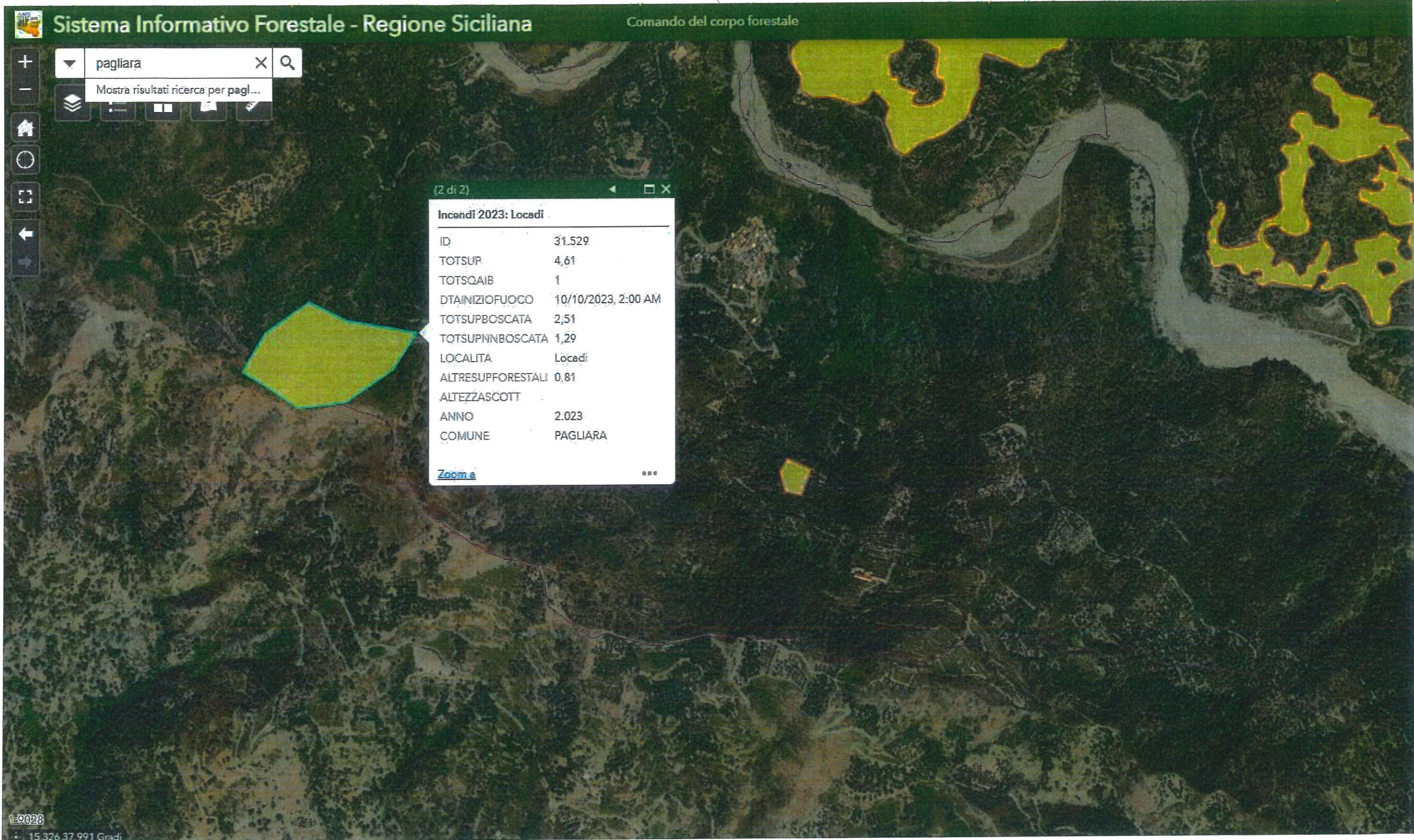
- DATA INIZIO FUOCO 10/10/2023.

- FOGLIO DI MAPPA INTERESSATO N. 8




INCENDIO ANNO 2023 - Data inizio fuoco 10/10/2023

FOGLIO DI MAPPA N. 8 DEL COMUNE DI PAGLIARA (ME), INTERESSATO DAL SUDDETTO INCENDIO



INCENDIO ANNO 2023 - Data inizio fuoco 10/10/2023

FOGLIO DI MAPPA N. 8 DEL COMUNE DI PAGLIARA (ME), INTERESSATO DAL SUDETTO INCENDIO



**ELENCO DELLE PARTICELLE CATASTALI PERCORSE
DAL FUOCO SOTTOPOSTE AL VINCOLO EX COMMA 1,
ARTICOLO 10 LEGGE N. 353/2000 E SS.MM.II.,
INTERESSATE DALL'INCENDIO VERIFICATOSI
NELL'ANNO 2023**

- DATA INIZIO FUOCO 10/10/2023

- FOGLIO DI MAPPA INTERESSATO N. 8

COMUNE DI PAGLIARA


Città Metropolitana di Messina

INCENDIO ANNO 2023 - Data inizio fuoco 10/10/2023 - Pagliara

Nr. Ord.	Foglio	Particella	Superficie Totale mq.	Superficie Incendiata mq.	Percentuale Incendiata %	Note
	Catastale n.					
1	8	763	45,00	10,00	22	
2	8	767	2.277,00	1.340,00	59	
3	8	509	7.090,00	3.285,00	46	
4	8	779	78+D7:F9	195,00	24	
5	8	710	440,00	440,00	100	
6	8	780	840,00	30,00	3	
7	8	551	23,00	23,00	100	
8	8	546	4.050,00	35,00	1	
9	8	547	2.570,00	2112,00	82	
10	8	550	1.000,00	1.000,00	100	
11	8	741	1.000,00	1.000,00	100	
12	8	552	170,00	170,00	100	
13	8	553	1.170,00	1.170,00	100	
14	8	554	220,00	220,00	100	
15	8	562	1.070,00	1.070,00	100	
16	8	684	4.470,00	2.695,00	60	
17	8	561	350,00	350,00	100	
18	8	560	910,00	910,00	100	
19	8	555	1.940,00	1.940,00	100	
20	8	556	170,00	170,00	100	
21	8	557	2.250,00	2.250,00	100	
22	8	558	3.150,00	2.060,00	65	
23	8	601	42,00	42,00	100	
24	8	559	120,00	80,00	67	
25	8	578	200,00	106,00	53	
26	8	577	10.534,65	8222,00	78	
27	8	566	1.720,00	1.190,00	69	
28	8	567	5.850,00	922,00	16	
29	8	502	6.050,00	1.024,00	17	
30	8	730	6.430,00	5.441,00	85	
31	8	503	5.140,00	59,00	1	
32	8	563	1.020,00	1.020,00	100	
33	8	564	850,00	850,00	100	
34	8	565	330,00	330,00	100	

INCENDIO ANNO 2023 - Data inizio fuoco 10/10/2023 - Pagliara

Nr. Ord.	Foglio Catastale	Particella	Superficie Totale	Superficie Incendiata	Percentuale Incendiata	Note
	n.	n.	mq.	mq.	%	
35	8	568	160,00	160,00	100	
36	8	569	130,00	130,00	100	
37	8	570	130,00	130,00	100	
38	8	571	130,00	130,00	100	
39	8	572	150,00	150,00	100	
40	8	573	39,00	39,00	100	
41	8	574	50,00	50,00	100	
42	8	575	42,00	42,00	100	
43	8	576	58,00	58,00	100	
44						
45						
46						

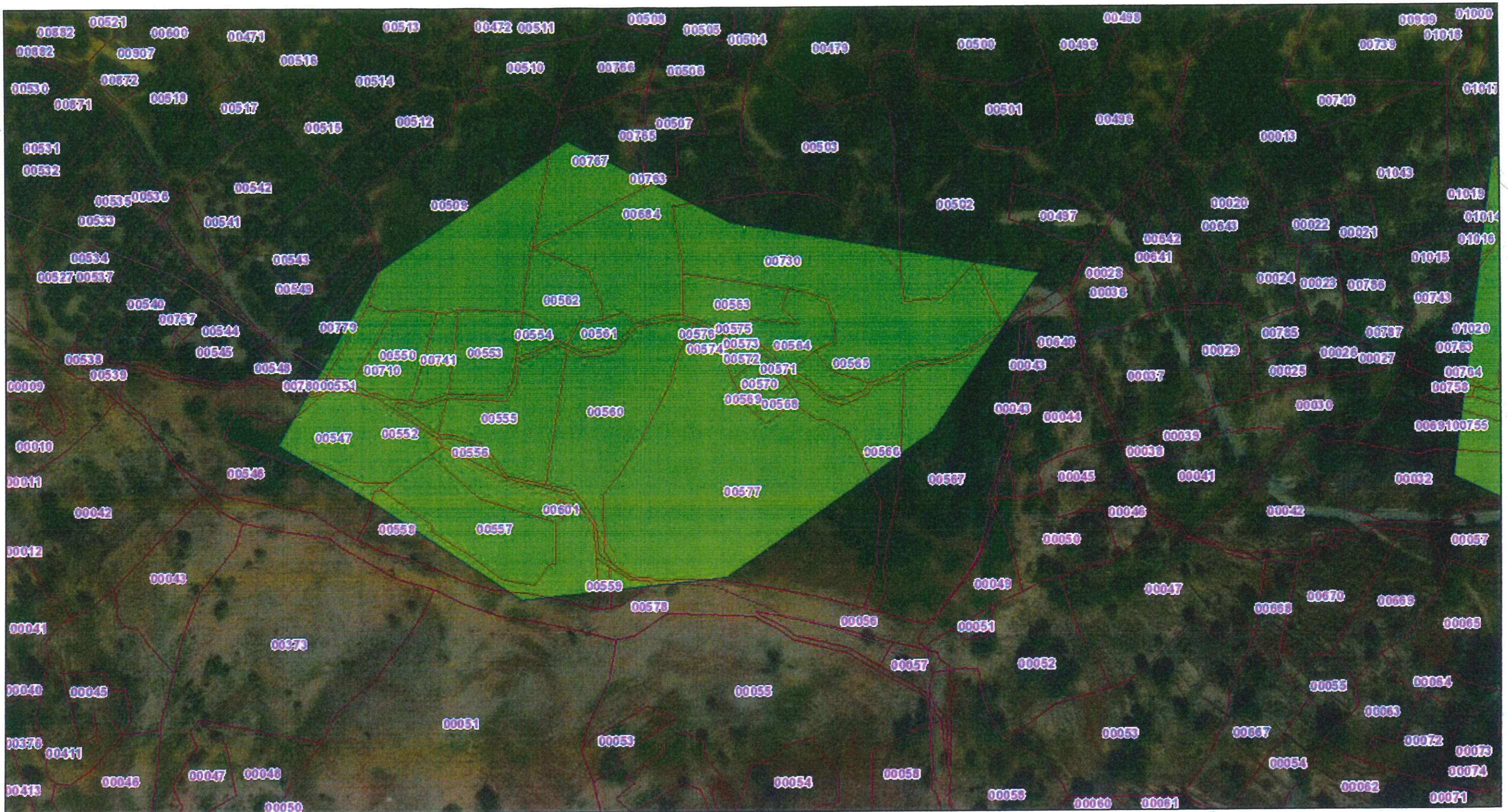


**ELABORATO GRAFICO DAL QUALE SI EVINCONO LE
PARTICELLE CATASTALI PERCORSE DAL FUOCO
NELL'ANNO 2023**

- DATA INIZIO FUOCO 10/10/2023.


- FOGLIO DI MAPPA INTERESSATO N. 8

Geoportale - Regione Siciliana - Sistema Informativo Forestale



14/04/2026, 17:27:53

- Override 1
- Particelle catastali AGEA
- Incendi 2023
- Limite comunale



Source: Esri, Vantor, Earthstar Geographics, and the GIS User Community

INCENDI ANNO 2024

- DATA INIZIO FUOCO 29/06/2024

- DATA INIZIO FUOCO 21/07/2024

- DATA INIZIO FUOCO 17/08/2024




- DATA INIZIO FUOCO 11/10/2024

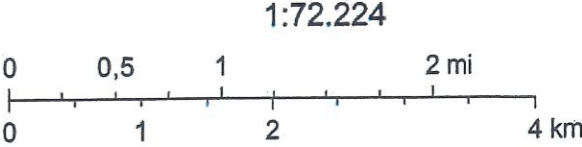
**ELEBORATO GRAFICO SCARICATO DAL SIF, DAL
QUALE SI EVINCE IL PERIMETRO DEL TERRITORIO
DI PAGLIARA E I PERIMETRI DEI SOPRASSUOLI
PERCORSI DAL FUOCO NELL'ANNO 2024**

Geoportale - Regione Siciliana - Sistema Informativo Forestale



14/04/2026, 09:52:25

-  Override 1
-  Incendi 2024
-  Limite comunale

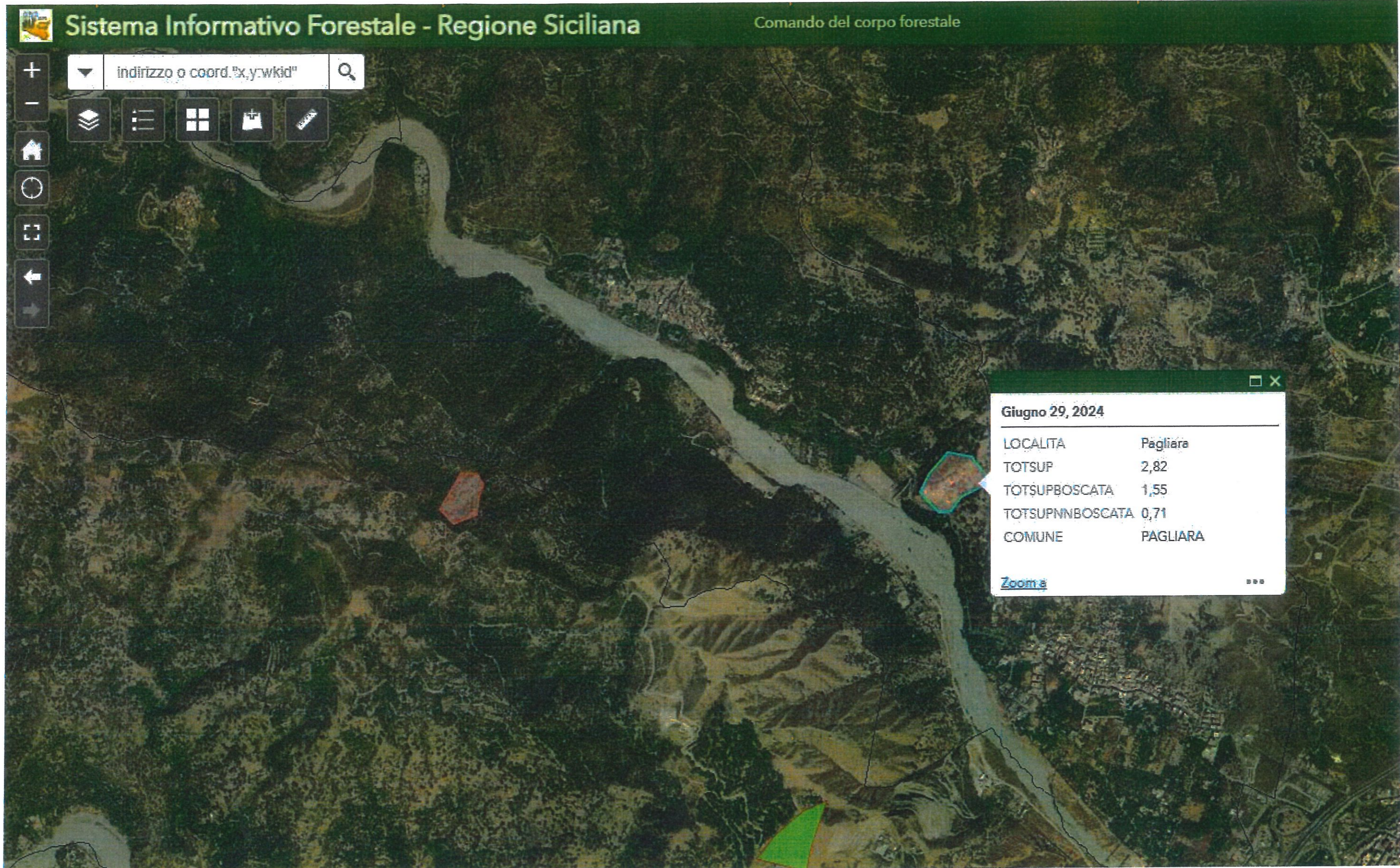


Source: Esri, Vantor, Earthstar Geographics, and the GIS User Community

**ELEBORATO GRAFICO SCARICATO DAL SIF, DAL QUALE
SI EVINCE IL PERIMETRO DEL SOPRASSUOLO
PERCORSO DAL FUOCO NELL'ANNO 2024**

- DATA INIZIO FUOCO 29/06/2024.

- FOGLIO DI MAPPA INTERESSATO N. 15



INCENDIO ANNO 2024 - Data inizio fuoco 29/06/2024

FOGLIO DI MAPPA N. 15 DEL COMUNE DI PAGLIARA (ME), INTERESSATO DAL SUDETTO INCENDIO

**ELENCO DELLE PARTICELLE CATASTALI PERCORSE
DAL FUOCO SOTTOPOSTE AL VINCOLO EX COMMA 1,
ARTICOLO 10 LEGGE N. 353/2000 E SS.MM.II.,
INTERESSATE DALL'INCENDIO VERIFICATOSI
NELL'ANNO 2024**

- DATA INIZIO FUOCO 29/06/2024

- FOGLIO DI MAPPA N. 15

COMUNE DI PAGLIARA

Città Metropolitana di Messina

INCENDIO ANNO 2024 - Data inizio fuoco 29/06/2024 - Pagliara

Nr. Ord.	Foglio Catastale	Particella	Superficie Totale	Superficie Incendiata	Percentuale Incendiata	Note
	n.	n.	mq.	mq.	%	
1	15	123	3.350,00	1.966,00	59	
2	15	166	3.680,00	3.430,00	93	
3	15	167	4.090,00	1.987,00	48	
4	15	165	210,00	210,00	100	
5	15	173	3.940,00	377,00	9	
6	15	175	1.120,00	95,00	8	
7	15	164	800,00	800,00	100	
8	15	163	740,00	508,00	69	
9	15	825	990,00	884,00	89	
10	15	180	3.290,00	89,00	3	
11	15	159	1.224,00	850,00	69	
12	15	687	1.436,00	1.400,00	97	
13	15	223	91,00	91,00	100	
14	15	824	540,00	540,00	100	
15	15	822	170,00	170,00	100	
16	15	161	1.120,00	1.120,00	100	
17	15	160	300,00	300,00	100	
18	15	162	1.250,00	1.250,00	100	
19	15	152	420,00	420,00	100	
20	15	150	820,00	820,00	100	
21	15	149	540,00	540,00	100	
22	15	127	830,00	105,00	13	
23	15	128	1.030,00	38,00	4	
24	15	148	320,00	270,00	84	
25	15	147	290,00	215,00	74	
26	15	146	150,00	27,00	18	
27	15	144	420,00	292,00	69	
28	15	151	790,00	790,00	100	
29	15	137	3.420,00	544,00	16	
30	15	143	3.270,00	3.270,00	100	
31	15	158	1.810,00	1.611,00	89	
32	15	153	1.610,00	1.012,00	63	
33	15	142	2.100,00	937,00	45	
34	15	356	960	215	22	

INCENDIO ANNO 2024 - Data inizio fuoco 29/06/2024 - Pagliara

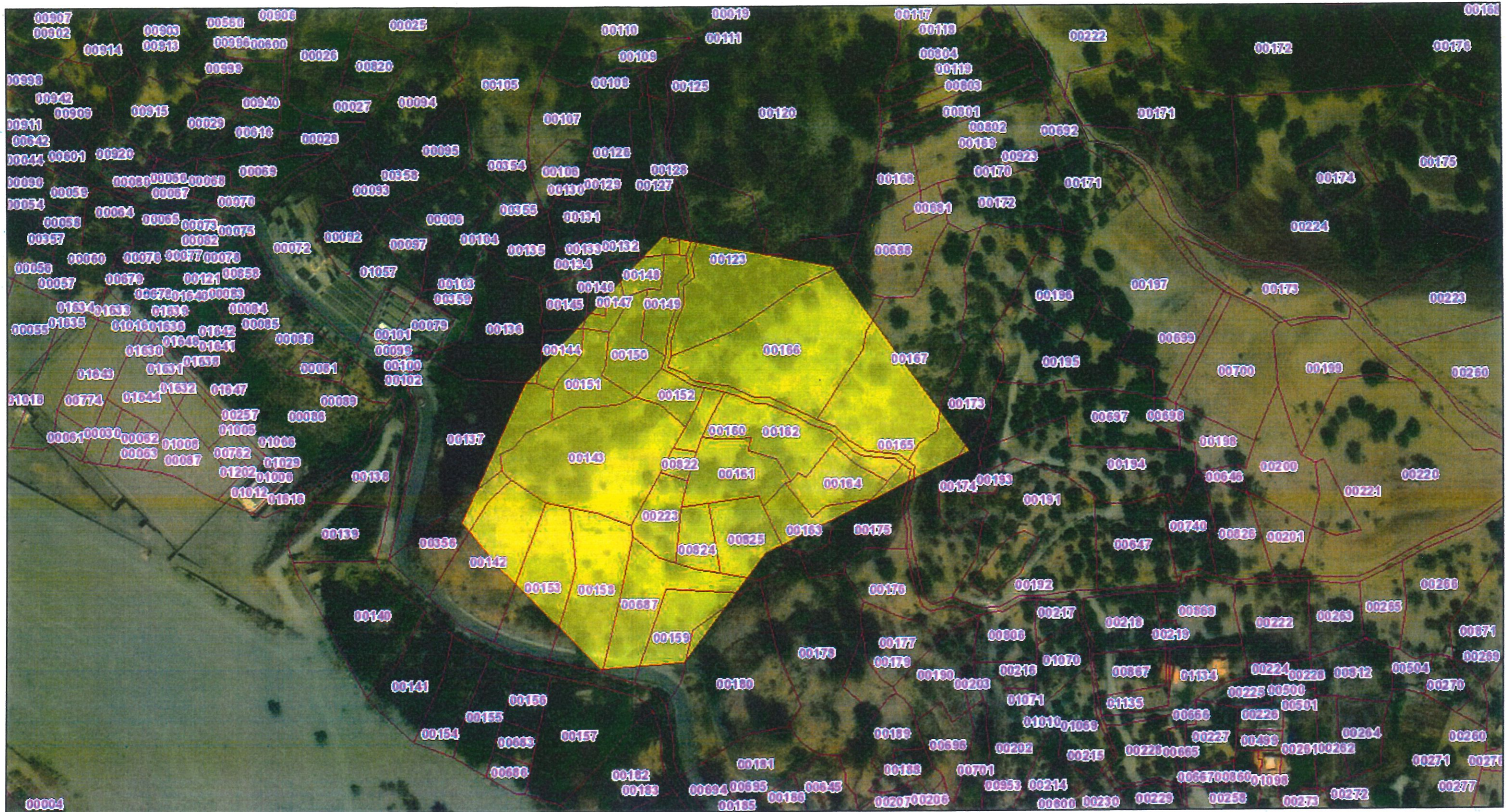
Nr. Ord.	Foglio Catastale	Particella	Superficie Totale	Superficie Incendiata	Percentuale Incendiata	Note
	n.	n.	mq.	mq.	%	
35	15	136	1.970,00	20,00	1	
36	15	174	630,00	10,00	1	
37	15					
38	15					
39	15					
40	15					
41	15					
42	15					
43	15					
44	15					
45	15					
46	15					
47	15					
48	15					
49	15					
50	15					
51	15					
52	15					
53	15					
54	15					
55	15					
56	15					
57	15					
58	15					
59	15					
60	15					
61	15					
62	15					
63	15					
64	15					
65	15					
66	15					
67	15					
68	15					
69	15					
70	15					

**ELABORATO GRAFICO DAL QUALE SI EVINCONO LE
PARTICELLE CATASTALI PERCORSE DAL FUOCO
NELL'ANNO 2024**





- DATA INIZIO FUOCO 29/06/2024

- FOGLIO DI MAPPA N. 15

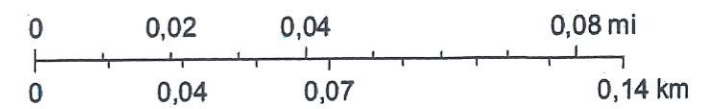
Geoportale - Regione Siciliana - Sistema Informativo Forestale



14/04/2026, 18:37:39

-  Override 1
-  Particelle catastali AGEA
-  Incendi 2024
-  Limite comunale

1:2.257

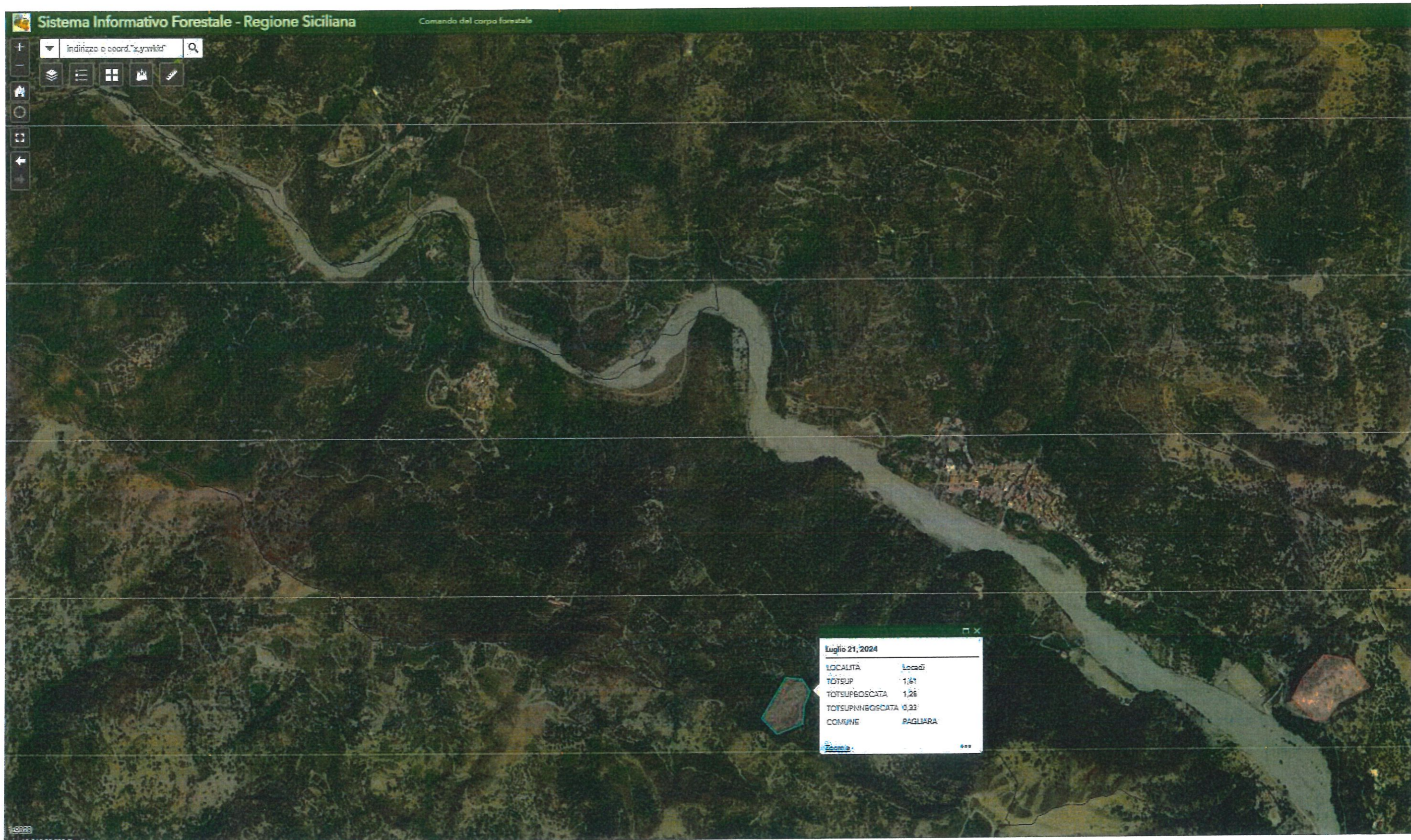


Source: Esri, Vantor, Earthstar Geographics, and the GIS User Community

**ELEBORATO GRAFICO SCARICATO DAL SIF, DAL QUALE
SI EVINCE IL PERIMETRO DEL SOPRASSUOLO
PERCORSO DAL FUOCO NELL'ANNO 2024**

- DATA INIZIO FUOCO 21/07/2024.

- FOGLIO DI MAPPA INTERESSATO N. 11



INCENDIO ANNO 2024 - Data inizio fuoco 21/07/2024

FOGLIO DI MAPPA N. 11 DEL COMUNE DI PAGLIARA (ME), INTERESSATO DAL SUDDETTO INCENDIO

**ELENCO DELLE PARTICELLE CATASTALI PERCORSE
DAL FUOCO SOTTOPOSTE AL VINCOLO EX COMMA 1,
ARTICOLO 10 LEGGE N. 353/2000 E SS.MM.II.,
INTERESSATE DALL'INCENDIO VERIFICATOSI
NELL'ANNO 2024**

- DATA INIZIO FUOCO 21/07/2024

- FOGLIO DI MAPPA N. 11

COMUNE DI PAGLIARA

Città Metropolitana di Messina

INCENDIO ANNO 2024 - Data inizio fuoco 21/07/2024 - Pagliara

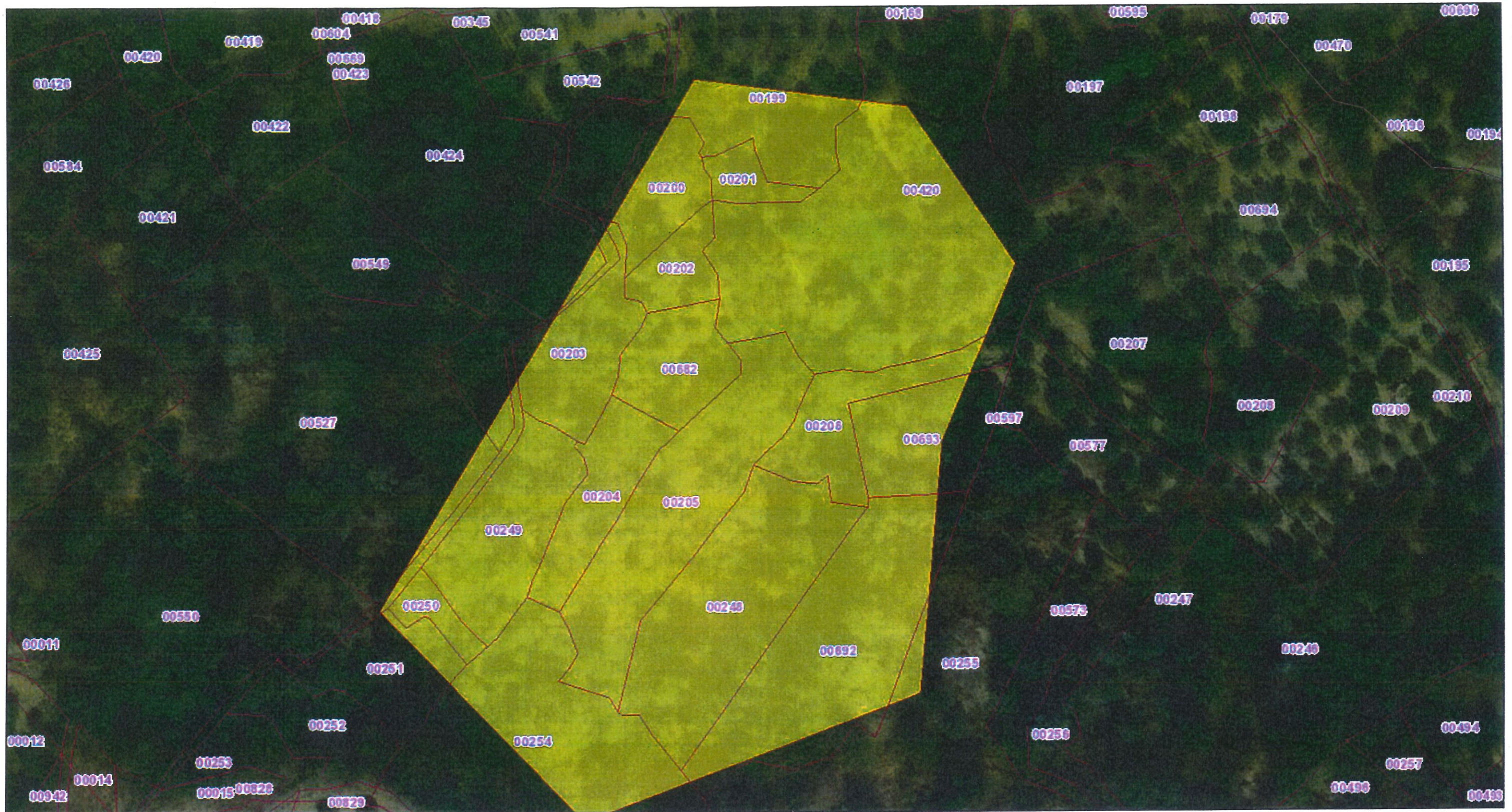
Nr. Ord.	Foglio Catastale	Particella	Superficie Totale	Superficie Incendiata	Percentuale Incendiata	Note
	n.	n.	mq.	mq.	%	
1	11	199	2.400,00	665,00	28	
2	11	200	530,00	460,00	87	
3	11	201	200,00	200,00	100	
4	11	420	4.890,00	2953,00	60	
5	11	424	1.110,00	35,00	3	
6	11	202	320,00	320,00	100	
7	11	203	730,00	730,00	100	
8	11	549	130,00	47,00	36	
9	11	527	850,00	104,00	12	
10	11	250	180,00	180,00	100	
11	11	251	670,00	121,00	18	
12	11	254	4.540,00	1313,00	29	
13	11	249	990,00	990,00	100	
14	11	204	640,00	640,00	100	
15	11	205	1.710,00	1710,00	100	
16	11	248	1.800,00	1800,00	100	
17	11	692	2.036,71	1753,00	86	La particella 692 è errata, nel foglio di mappa è la n. 535
18	11	255	5.670,00	87,00	1	
19	11	693	807,93	530,00	66	La particella 693 è errata, nel foglio di mappa è la n. 533
20	11	206	800,00	646,00	81	
21	11	682	6.299,00	6299,00	100	
22	11					
23	11					
24	11					
25	11					
26	11					
27	11					
28	11					

**ELABORATO GRAFICO DAL QUALE SI EVINCONO LE
PARTICELLE CATASTALI PERCORSE DAL FUOCO
NELL'ANNO 2024**

- DATA INIZIO FUOCO 21/07/2024.


- FOGLIO DI MAPPA N. 11

Geoportale - Regione Siciliana - Sistema Informativo Forestale



14/04/2026, 18:19:33

- Override 1
- Particelle catastali AGEA
- Incendi 2024
- Limite comunale

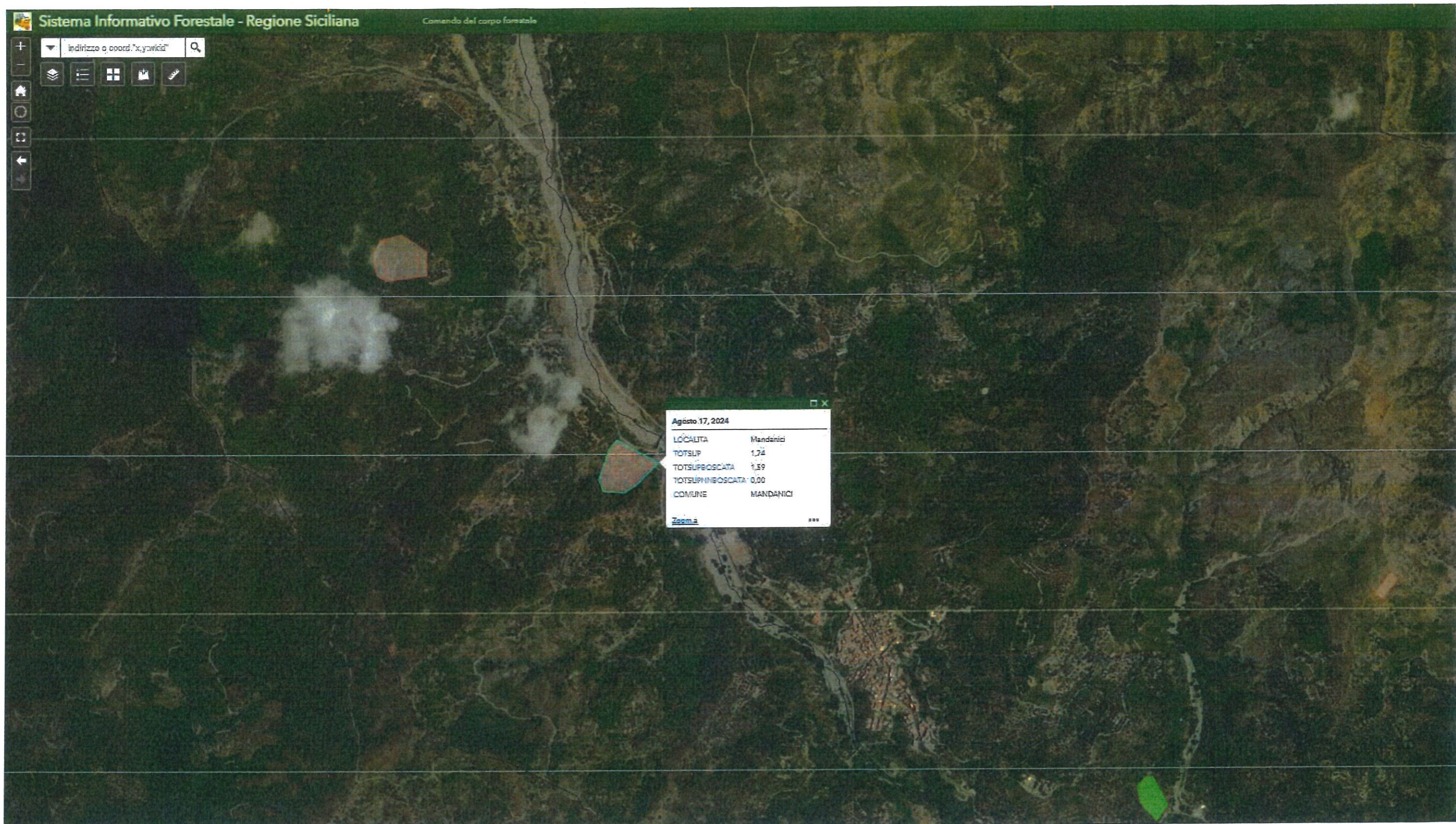


Source: Esri, Vantor, Earthstar Geographics, and the GIS User Community

**ELEBORATO GRAFICO SCARICATO DAL SIF, DAL QUALE
SI EVINCE IL PERIMETRO DEL SOPRASSUOLO
PERCORSO DAL FUOCO NELL'ANNO 2024**

- DATA INIZIO FUOCO 17/08/2024.

- FOGLIO DI MAPPA INTERESSATO N. 5 E N. 6



INCENDIO ANNO 2024 - Data inizio fuoco 17/08/2024

FOGLI DI MAPPA N. 5 E N. 6 DEL COMUNE DI PAGLIARA (ME), INTERESSATI DAL SUDDETTO INCENDIO

**ELENCO DELLE PARTICELLE CATASTALI PERCORSE
DAL FUOCO SOTTOPOSTE AL VINCOLO EX COMMA 1,
ARTICOLO 10 LEGGE N. 353/2000 E SS.MM.II.,
INTERESSATE DALL'INCENDIO VERIFICATOSI
NELL'ANNO 2024**

- DATA INIZIO FUOCO 17/08/2024

- FOGLIO DI MAPPA INTERESSATO N. 5 E N. 6

COMUNE DI PAGLIARA

Città Metropolitana di Messina

INCENDIO ANNO 2024 - Data inizio fuoco 17/08/2024 - Pagliara

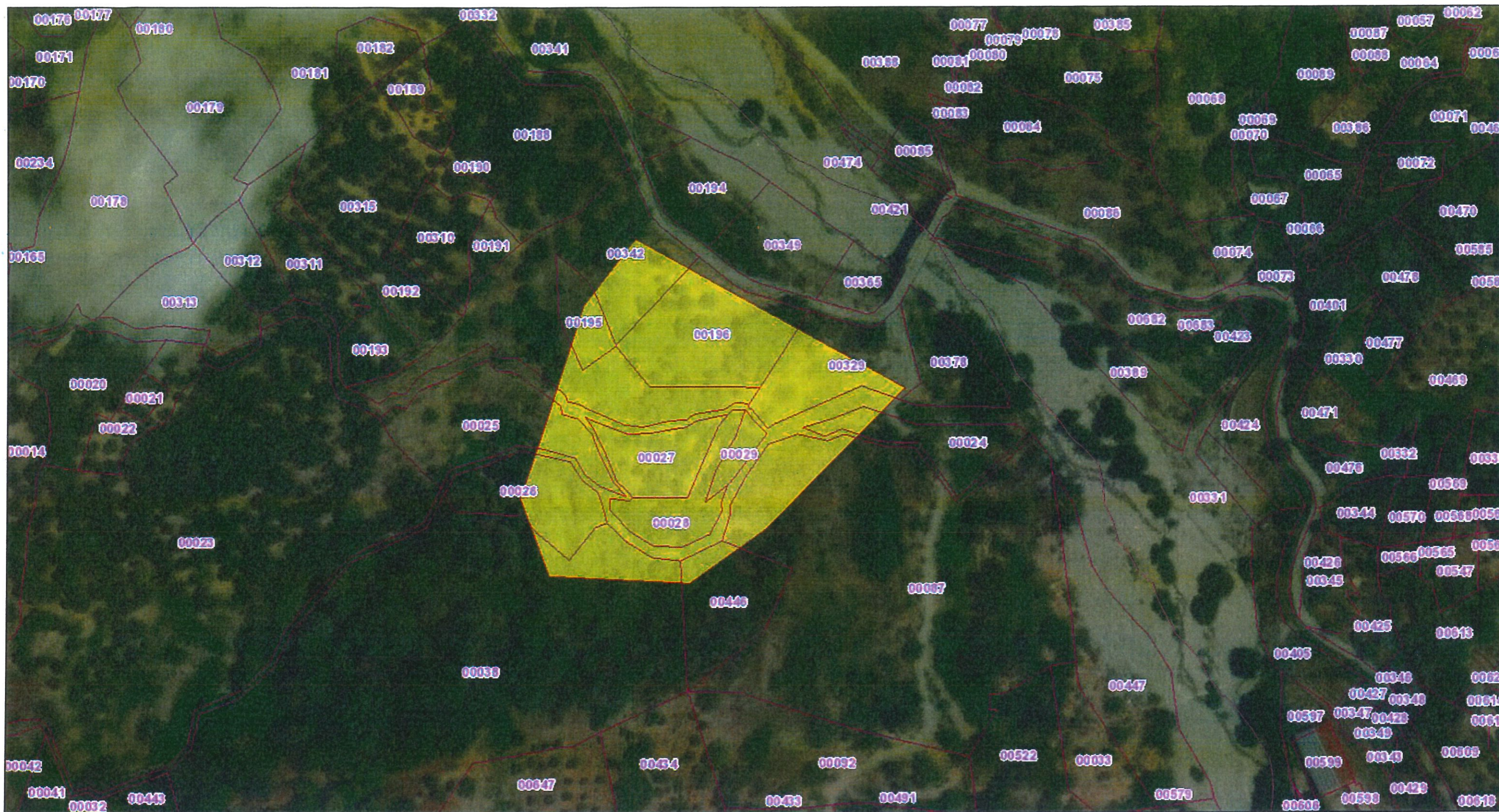
Nr. Ord.	Foglio Catastale	Particella	Superficie Totale	Superficie Incendiata	Percentuale Incendiata	Note
	n.		mq.	mq.	%	
1	5	195	800,00	426,00	53	
2	5	196	3.360,00	3.035,00	90	
3	5	342	7.170,00	2.735,00	38	
Nr. Ord.	Foglio Catastale	Particella	Superficie Totale	Superficie Incendiata	Percentuale Incendiata	Note
	n.		mq.	mq.	%	
1	6	25	3.330,00	623,00	19	
2	6	26	2.130,00	1.234,00	58	
3	6	27	1.500,00	1.500,00	100	
4	6	28	1.320,00	1.320,00	100	
5	6	29	370,00	370,00	100	
6	6	38	25.250,00	1.033,00	4	
7	6	446	2.190,00	251,00	11	
8	6	87	23.330,00	1.435,00	6	
9	6	24	24.900,00	236,00	1	
10	6	329	2.547,79	1.485,00	58	La particella 329 è errata, nel foglio di mappa è la n. 316
11	6					
12	6					
13	6					
14	6					
15	6					
16	6					
17	6					
18	6					
19	6					
20	6					
21	6					
22	6					
23	6					
24	6					
25	6					

**ELABORATO GRAFICO DAL QUALE SI EVINCONO LE
PARTICELLE CATASTALI PERCORSE DAL FUOCO
NELL'ANNO 2024**

- DATA INIZIO FUOCO 17/08/2024

- FOGLIO DI MAPPA INTERESSATO N. 5 E N. 6

Geoportale - Regione Siciliana - Sistema Informativo Forestale



14/04/2026, 18:48:46

- Override 1
- Particelle catastali AGEA
- Incendi 2024
- Limite comunale




Source: Esri, Vantor, Earthstar Geographics, and the GIS User Community

**ELEBORATO GRAFICO SCARICATO DAL SIF, DAL QUALE
SI EVINCE IL PERIMETRO DEL SOPRASSUOLO
PERCORSO DAL FUOCO NELL'ANNO 2024**

- DATA INIZIO FUOCO 11/10/2024.

- FOGLIO DI MAPPA INTERESSATO N. 4



INCENDIO ANNO 2024 - Data inizio fuoco 11/10/2024

FOGLIO DI MAPPA N. 4 DEL COMUNE DI PAGLIARA (ME), INTERESSATO DAL SUDDETTO INCENDIO

**ELENCO DELLE PARTICELLE CATASTALI PERCORSE
DAL FUOCO SOTTOPOSTE AL VINCOLO EX COMMA 1,
ARTICOLO 10 LEGGE N. 353/2000 E SS.MM.II.,
INTERESSATE DALL'INCENDIO VERIFICATOSI
NELL'ANNO 2024**

- DATA INIZIO FUOCO 11/10/2024.

- FOGLIO DI MAPPA INTERESSATO N. 4

COMUNE DI PAGLIARA

Città Metropolitana di Messina

INCENDIO ANNO 2024 - Data inizio fuoco 11/10/2024 - Pagliara

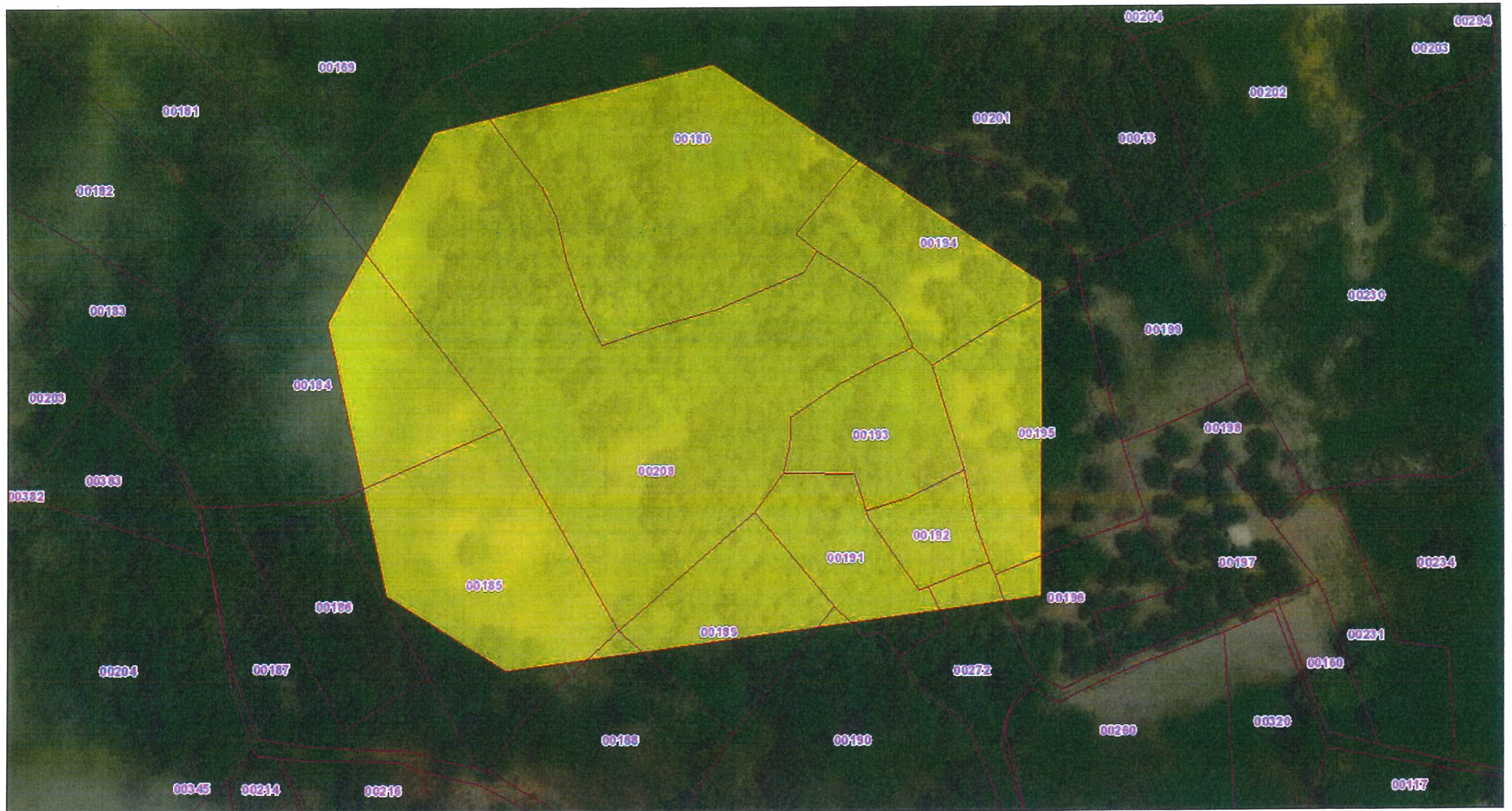
Nr. Ord.	Foglio Catastale	Particella n.	Superficie Totale	Superficie Incendiata	Percentuale Incendiata	Note
	n.		mq.	mq.	%	
1	4	180	8.370,00	3.400,00	41	
2	4	208	6.750,00	6.211,00	92	La particella 208 è errata, nel foglio di mappa è la n. 184
3	4	184	3.426,63	1.165,00	34	La particella 184 è errata, nel foglio di mappa è la n. 234
4	4	185	2.850,00	2.109,00	74	
5	4	188	1.710,00	35,00	2	
6	4	189	1.320,00	860,00	65	
7	4	191	910,00	795,00	87	
8	4	192	450,00	450,00	100	
9	4	272	4.920,00	122,00	2	
10	4	196	940,00	78,00	8	
11	4	195	2.100,00	1.072,00	51	
12	4	194	2.010,00	1.280,00	64	
13	4	193	1.000,00	1.000,00	100	
14	4					
15	4					
16	4					
17	4					
18	4					
19	4					
20	4					

**ELABORATO GRAFICO DAL QUALE SI EVINCONO LE
PARTICELLE CATASTALI PERCORSE DAL FUOCO
NELL'ANNO 2024**





- DATA INIZIO FUOCO 11/10/2024.

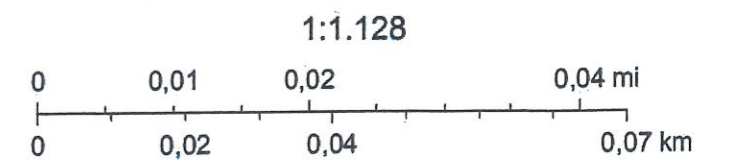
- FOGLIO DI MAPPA INTERESSATO N. 4

Geoportale - Regione Siciliana - Sistema Informativo Forestale



14/04/2026, 18:50:53

-  Override 1
-  Particelle catastali AGEA
-  Incendi 2024
-  Limite comunale



Source: Esri, Vantor, Earthstar Geographics, and the GIS User Community

**ELABORATO GRAFICO SCARICATO DAL
SIF, DAL QUALE SI EVINCE IL
PERIMETRO DEL SOPRASSUOLO
PERCORSO DAL FUOCO NELL'ANNO 2025**

- DATA INIZIO FUOCO 27/07/2025.

**N.B.: NON SONO INTERESSATE PARTICELLE CATASTALI
INQUANTO L'INCENDIO RISULTA SVILUPPATO
NELL'ALVEO DEL TORRENTE PAGLIARA E QUINDI IN
AREA DEMANIALE.**

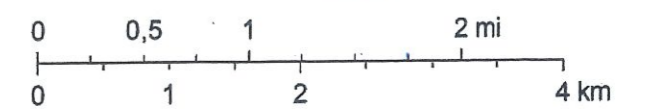
Geoportale - Regione Siciliana - Sistema Informativo Forestale




14/04/2026, 09:55:57

-  Override 1
-  Incendi 2025
-  Limite comunale

1:72.224



Source: Esri, Vantor, Earthstar Geographics, and the GIS User Community



pagliara

Mostra risultati ricerca per pagli...

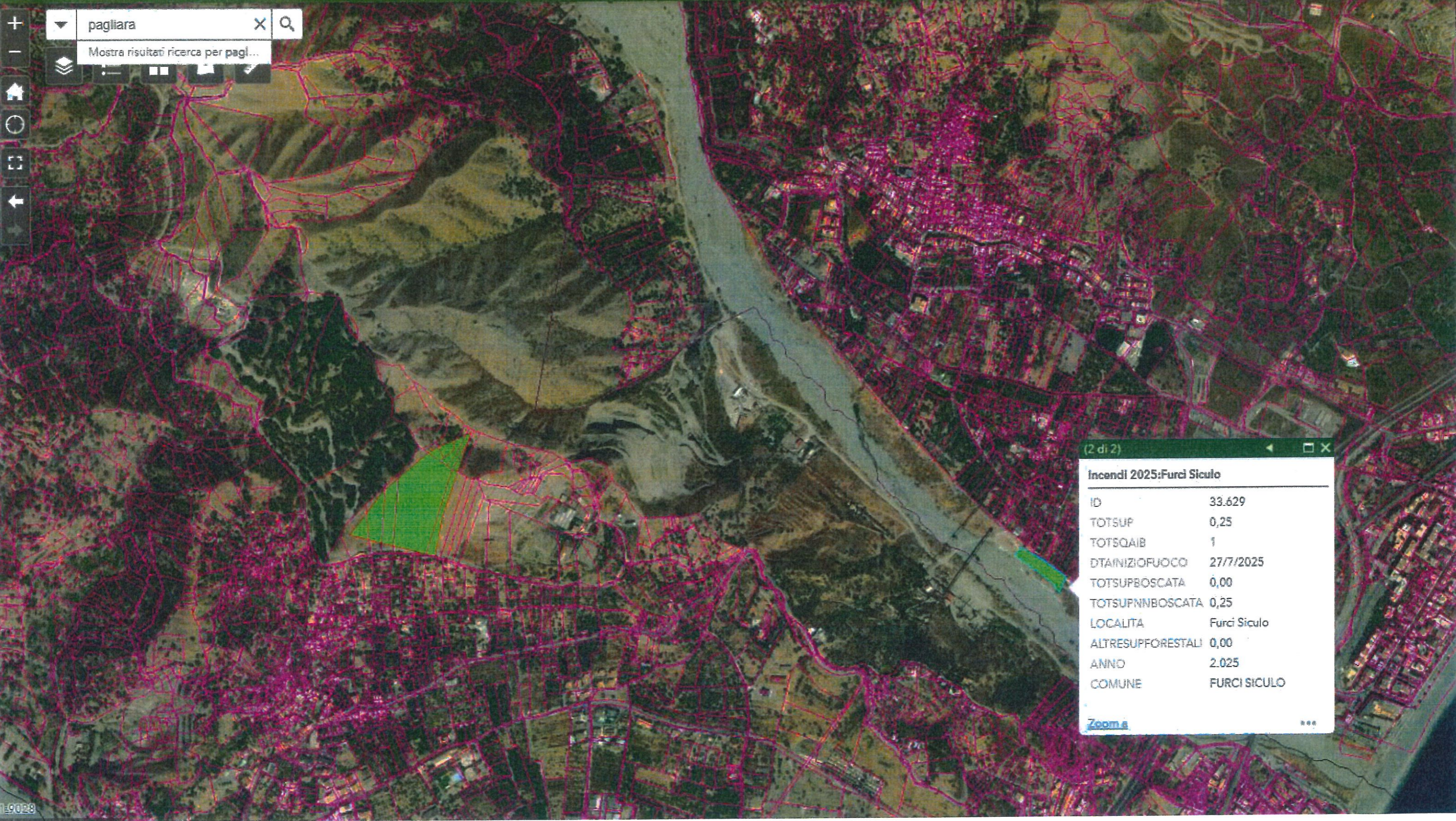
(1 di 2)

ID: 369
CODCATAST: G234
CODISTAT: 83065
COMUNE: PAGLIARA

[Zoom in](#)

▼ pagliara X Q
Mostra risultati ricerca per pagl...

Map navigation controls: zoom in (+), zoom out (-), home, full screen, and other navigation icons.



(2 di 2)

Incendi 2025:Furci Siculo

ID	33.629
TOTSUP	0,25
TOTSQAIB	1
DTAINIZIOFUOCO	27/7/2025
TOTSUPBOSCATA	0,00
TOTSUPNNBOSCATA	0,25
LOCALITA	Furci Siculo
ALTRESUPFORESTALI	0,00
ANNO	2.025
COMUNE	FURCI SICULO

Zoom e

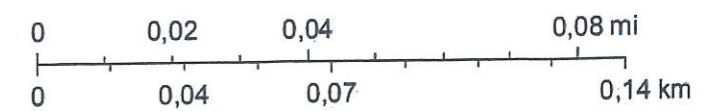
Geoportale - Regione Siciliana - Sistema Informativo Forestale



14/04/2026, 09:20:07

- Override 1
- Particelle catastali AGEA
- Incendi 2025
- Limiti Comuni
- Limite comunale

1:2.257



Source: Esri, Vantor, Earthstar Geographics, and the GIS User Community