

# REGIONE AUTONOMA FRIULI VENEZIA - GIULIA

COMUNE DI SAN GIORGIO DELLA RICHINVELDA



## PROGETTO ESECUTIVO

INTERVENTI URGENTI DI MESSA IN SICUREZZA CANALE A VALLE DI VIA PECILE

CUP: E18H24001070002

ALLEGATO	N° 2b	IL PROGETTISTA
ESTRATTO P.G.R.A. SCALA 1:50.000 ED ESTRATTO P.P.R. SCALA 1:10.000		Ing. Nino APRILIS
		DATA: Marzo 2026

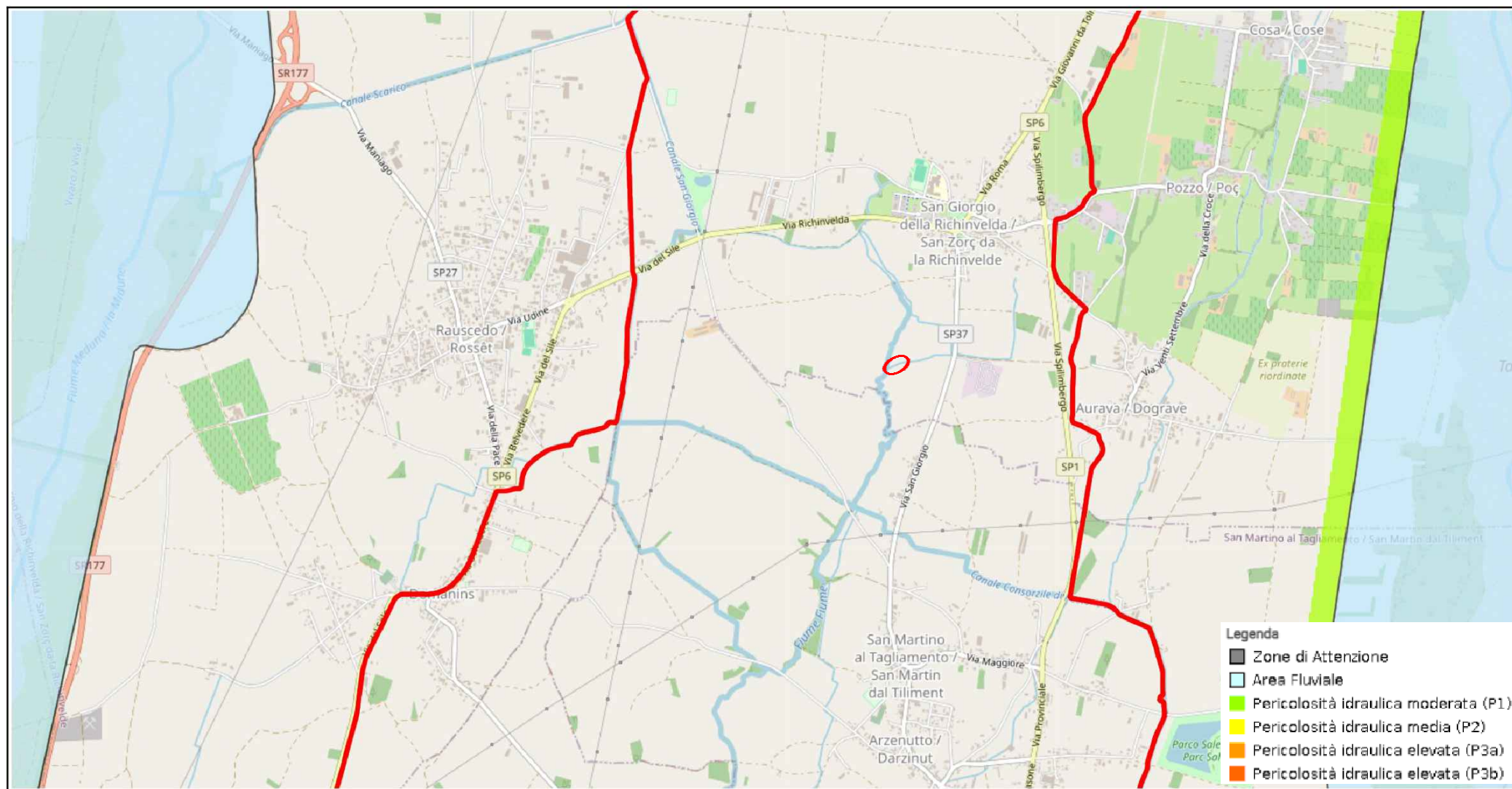
**STUDIO TECNICO ASSOCIATO APRILIS**

**Ing. Nino Aprilis Geom. Alessandro Zanin**

PORDENONE via Montereale,33 tel. 0434.360089 fax 0434.367200 info@studioaprilis.com



Autorità di bacino distrettuale delle Alpi Orientali

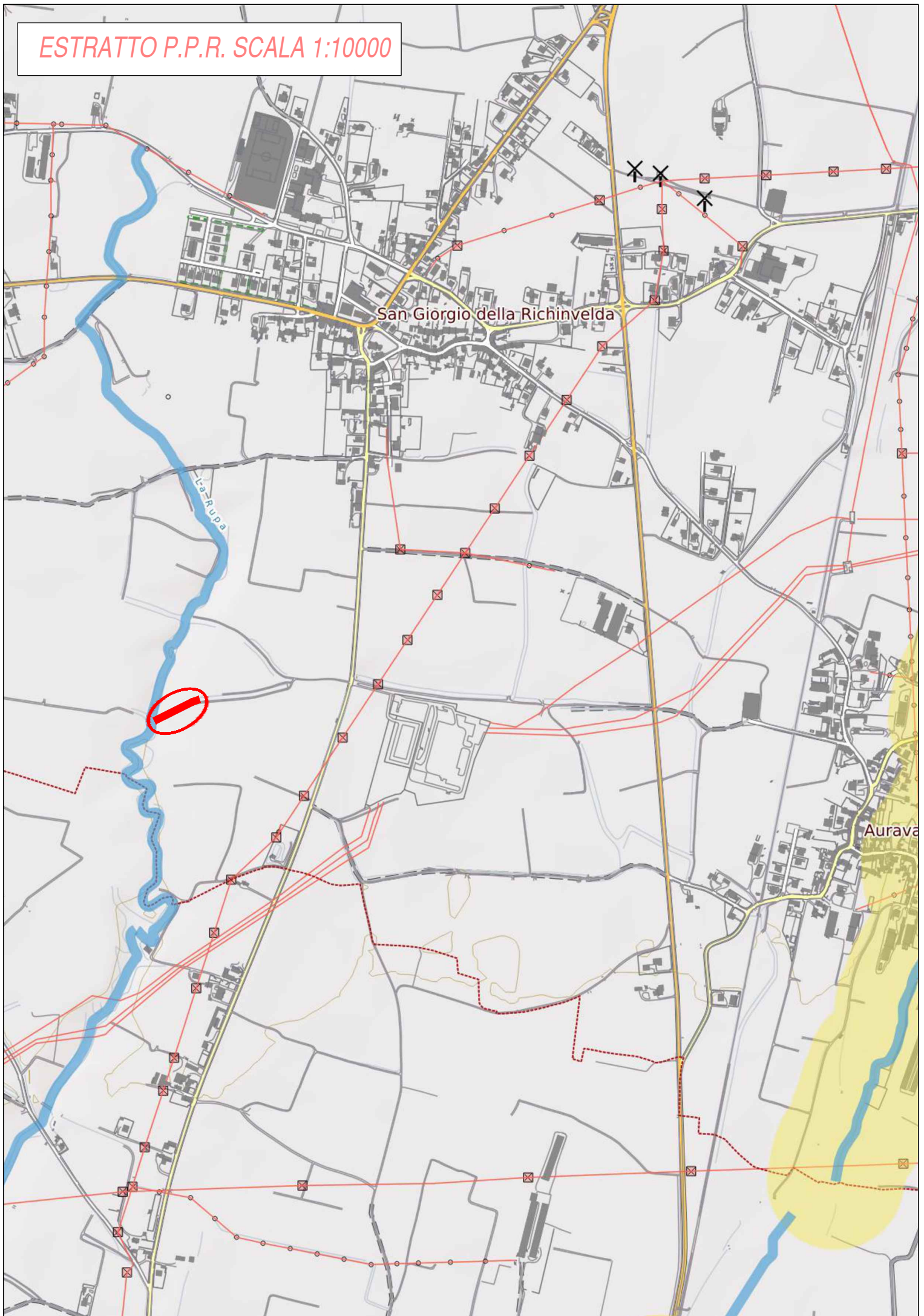


Scala 1:50000



La presente stampa e' stata effettuata in data 19-02-2026. I dati rappresentati sono stati estratti dal database del Sistema Integrato per la Gestione e il Monitoraggio dei procedimenti e dei Dati Ambientali. Tutte le informazioni, i relativi metadati e le condizioni di utilizzo sono reperibili all'indirizzo <https://sigma.distrettoalpiorientali.it>


ESTRATTO P.P.R. SCALA 1:10000



# LEGENDA

## Ambiti\_Paesaggio


 Ambiti di Paesaggio 1000k-150k

 Ambiti di paesaggio 150k-10000


Cavita naturali art. 136 Dlgs. 42\_2004


-  Cavita naturali art. 136 Dlgs. 42\_2004


Articolazione paesaggi Beni tutelati art. 136 Dlgs. 42\_2004


 Centri borghi storici e rurali


 Paesaggi alpini

 Paesaggi carsici e della costiera triestina


 Paesaggi della laguna


 Paesaggi delle zone agricole

 Paesaggi delle zone boscate e dei prati

 Paesaggi di transizione e delle addizioni urbane recenti

 Paesaggi industriali e delle infrastrutture


 Parchi giardini filari di alberi

 Sorgenti aree fluviali risorgive laghi

Rispetto Battigia Marittima

 Rispetto Battigia Marittima

Rispetto Battigia Lagunare

 Rispetto Battigia Lagunare


Laghi


 Laghi

Laghi Fasce di rispetto

 Laghi Fasce di rispetto

Aste


 Corsi Acqua Aste 50k-2k

 Corsi Acqua Aste 200k-50k


ALvei

 ALvei

Corsi Acqua Fasce di rispetto

 Corsi Acqua Fasce di rispetto

Montagne oltre 1600 mslm

 Montagne oltre 1600 mslm


Ghiacciai

 Ghiacciai


Circhi Glaciali

 Circhi Glaciali


Parchi e riserve naturali nazionali o regionali

 Parchi e riserve naturali nazionali o regionali


Territori coperti da foreste e boschi

 Territori coperti da foreste e boschi

Usi Civici

 Usi Civici


Aree Ramsar

 Aree Ramsar


Zone di interesse archeologico

 Zone di interesse archeologico

Aree di accertamento

 Aree di accertamento


Viabilità storica alterata

 Viabilità storica alterata


Aree compromesse e degradate


 Discariche

 Cave

 Campi Fotovoltaici

 Dismissioni Militari Confinarie

 Insedimenti produttivi inutilizzati o sottoutilizzati


 Aree infrastrutturali sottoutilizzate e dismesse


Uc Alvei

 Uc Alvei


Alberi Monumentali e Notevoli

 Albero monumentale iscritto in elenco

 Albero notevole

 Albero notevole - Rimosso dall'elenco per perdita di requisiti


 Rimosso dall'elenco per abbattimento


 Rimosso dall'elenco per morte naturale

UC Immobili decretati


 UC Immobili decretati

Ulteriori contesti archeologici

 Fasce di rispetto Zone interesse archeologico

 Ulteriori contesti archeologici

 Ulteriori contesti archeologici - Fasce di rispetto

 Area archeologica demaniale

Centuriazioni

 Centuriazioni