

REGIONE AUTONOMA FRIULI VENEZIA - GIULIA

COMUNE DI SAN GIORGIO DELLA RICHINVELDA



PROGETTO ESECUTIVO

INTERVENTI URGENTI DI MESSA IN SICUREZZA CANALE A VALLE DI VIA PECILE

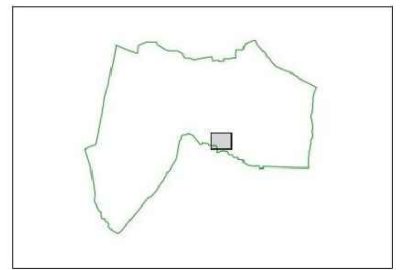
CUP: E18H24001070002

ALLEGATO	N° 2a	IL PROGETTISTA
ESTRATTO DEL P.R.G.C. SCALA 1:5000 E NORME TECNICHE DI ATTUAZIONE		Ing. Nino APRILIS
		DATA: Marzo 2026

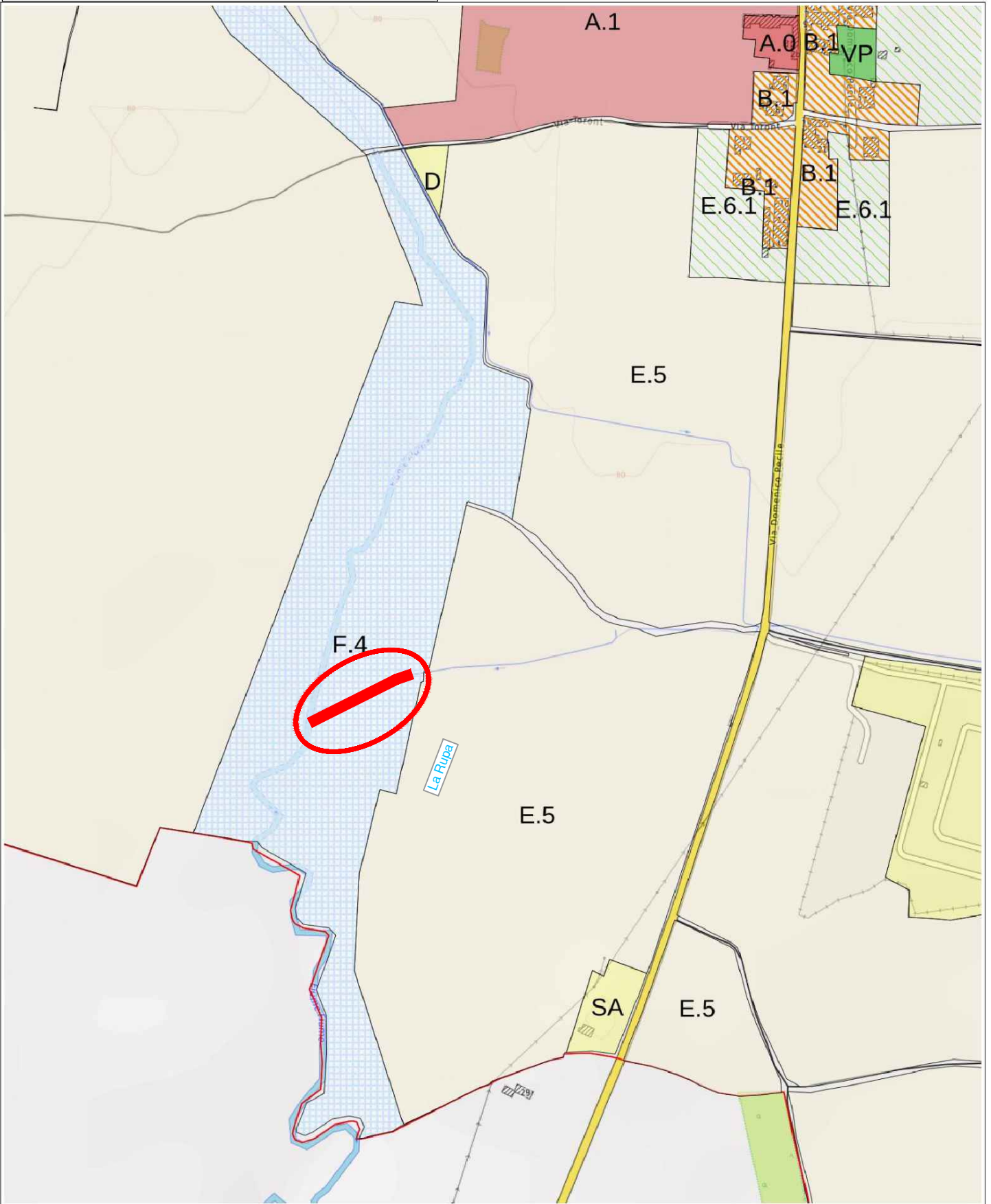
STUDIO TECNICO ASSOCIATO APRILIS

Ing. Nino Aprilis Geom. Alessandro Zanin

PORDENONE via Montereale,33 tel. 0434.360089 fax 0434.367200 info@studioaprilis.com































ESTRATTO P.R.G.C. SCALA 1:5000



	Est (m)	Nord (m)
Coordinate dei vertici EPSG:3004	NO 2354281	5100956
	SE 2355221	5100189

LEGENDA

ZONE OMOGENEE:

-  A.0 - Zone residenziali di interesse storico e ambientale
-  A.1 - Zone di interesse storico artistico di conservazione
-  A.2 - Zone di interesse storico artistico in ristrutturazione
-  B0 - Zone residenziali di interesse ambientale in ristrutturazione
-  B.1 - Zone residenziali di completamento semi intensiva
-  B.2 - Zone residenziali di completamento estensive
-  B.3 - Zone residenziali estensive
-  C.0 - Zone residenziali di espansioni con PRPC approvato/attuato
-  C.1 - Zone residenziali di espansione di nuovo impianto
-  D.2.1 - Zone produttive esistenti
-  D.2.2 - Zone produttive di nuovo impianto
-  D.3.1 - Zone produttive comprese in zona agricola
-  D.3.2 - Zona produttiva compresa in zona residenziale
-  D.5 - Deposito inerti
-  D.5.1 - Deposito lavorazione inerti
-  E.5 - Zone agricole di preminente interesse agricolo
-  E.5.1 - Zona per ricovero animali
-  E.6.1 - Zona omogenea di interesse agricolo
-  E.6.2 - Zona omogenea di interesse agricolo zootecnico
-  E.6.2.1 - Zona omogenea di interesse agricolo zootecnico
-  F.4 - Zone di tutela ambientale
-  H.2.2 - Zone per attrezzature commerciali di nuovo impianto
-  H.3 - Zona per attrezzatura commerciale singola esistente
-  H.3.1 - Zona per attrezzatura commerciale singola esistente soggetta a intervento diretto o indiretto
-  Verde privato
-  ZT - Zone miste di trasferimento
-  Piano Attuativo Comunale - PAC
-  Vasca di laminazione

 Zona stazione per servizio al traffico

 Zone pubbliche e/o di uso pubblico

 Zone pubbliche e/o di uso pubblico di PROGETTO

VIABILITA' E TRASPORTI
P - Parcheggi

VERDE, SPORT E SPETTACOLI ALL'APERTO
AS - Sport e spettacoli
VE - Verde elementare
VQ - Verde di quartiere

CULTO, VITA ASSOCIATIVA E CULTURA
B - Banca
BC - Biblioteca
CC - Centro civico e sociale
CH - Edifici per il culto
COP - Chiesa e opere parrocchiali
DD - Uffici amministrativi locali
M - Museo
VA - Vita associativa

ASSISTENZA E SANITA'
AA - Assistenza anziani
NP - Cimitero
SS - Servizio sanitario di base

SERVIZI TECNOLOGICI
A/RS - Stoccaggio e lavorazione residui legnosi
D - Depurazione acque
DCE - Centrale idroelettrica
EP - Area per ecopiazza
G - Impianti per il gas
SA - Serbatoio d'acqua
T - Telefono

ISTRUZIONE
AN - Asilo nido
SE - Scuola elementare
SM - Scuola materna

 Confine comunale

VINCOLI E TUTELE AMBIENTALI E PAESAGGISTICI:

 Vincolo archeologico

 Fascia di rispetto fluviale ex vincolo Galasso - D.Lgs 42/2004 art. 142 lett. g)

 Territori coperti da foreste e boschi - D.Lgs 42/2004 art. 142 lett. g)

 Sito di Importanza Comunitario RN 2000

 Zona di Protezione Speciale RN 2000

 Prati stabili

SERVITU' E FASCE DI RISPETTO:

 Servitù di scolo / opere idrauliche

 Linee elettriche ad AT ed AAT

 Fascia di rispetto Elettrodotti AT e AAT


 Servitù militare

 Rispetto metanodotto

 Rispetto cimiteriale

 Fascia di rispetto - Depuratore

 Fascia di rispetto dei pozzi dell'acquedotto

 Fascia di rispetto - Viabilità

 R - Strada da ristrutturare

 Aree preferenziali per nuove localizzazioni (regolamento comunale telefonia mobile)

 impianti radioelettrici (fonte ARPA FVG)

 Individuazione e numerazione degli Allevamenti

 Allevamenti zootecnici intensivi

 Rispetto allevamenti

PIANI DI ASSETTO IDROGEOLOGICO:

PAI Tagliamento:

 F

 P1

 P2

 P3

 Zone di attenzione idraulica

PAI Livenza:

 F



COMUNE DI SAN GIORGIO DELLA RICHINVELDA

ART.15 - ZONA F4 - ZONE DI TUTELA AMBIENTALE

E' rappresentato dalle parti del territorio comunale di importanza ambientale comprese le zone delimitate dagli argini dei corsi d'acqua del Meduna e del fiume Tagliamento, con una appendice sull'affluente Cosa.

Tali ambiti sono caratterizzati dalla presenza -a volte- di coltivazioni ma con larga prevalenza di aree incolte, di vegetazione arborea ed arbustive spontanee, di rami principali o secondari dei fiumi, di golene soggette a periodici allagamenti.

Nelle zone F4 ogni intervento di modifica del territorio (uso, coltura, ecc.) deve essere preventivamente sottoposto a parere della commissione locale del paesaggio e se previsto dalla normativa sovraordinata il parere dovrà essere espresso dai competenti enti.

La Zona F4 si compone delle aree golenali, delle zone di greto, dell'area SIC e di altre ulteriori zone di tutela ambientale.

-

USI CONSENTITI

Le destinazioni d'uso del suolo ammesse sono, solo ed esclusivamente, quelle compatibili con gli obiettivi di salvaguardia e valorizzazione ambientale di eventuale contributo al riassetto idrogeologico, e di contributo alla sicurezza delle aree direttamente ed indirettamente interessate, dei fiumi nei vari regimi idraulici che essi possono presentare.

Sono esclusi in particolare ogni intervento edilizi ed infrastrutturale, (ad eccezione delle infrastrutture irrigue a servizio dell'agricoltura) di abbattimento della vegetazione arborea, di modifica della destinazione d'uso del territorio.

E' consentito lo svolgimento di:

- contenimento delle specie infestanti;
- interventi di ceduzione controllata;
- interventi di restauro e ripristino ambientale.
- interventi di escavazione di inerti previo rilascio delle necessarie autorizzazioni, ai sensi della vigente normativa, per motivi di sicurezza idraulica.

Nelle aree comprese in zona golenale del torrente Meduna e del fiume Tagliamento che nel caso di modifica dell'alveo attivo avessero assunto le caratteristiche della zona di greto, oltre alle attività di cui sopra è consentita l'escavazione di inerti previo rilascio delle necessarie autorizzazioni, ai sensi della vigente normativa, per motivi di sicurezza idraulica, con il mantenimento delle isole di vegetazione esistenti.

In tutta la zona si applicano le norme di attuazione del Piano stralcio per la sicurezza idraulica dell'Autorità di Bacino e le eventuali ulteriori norme previste nei PAI approvati.

Nelle Zone di Tutela F4 si devono rispettare le norme sovraordinate in materia, ove siano presenti ulteriori tutele, come ad esempio quelle derivanti dal Decreto Legislativo 42/2004 s.m.i. o dalla Direttiva 92/43/CEE così come disciplinata dal DPR 357/1997, dal DPR 120/2003 e dalla DGR FVG 1323/2014.