


TAV. P2.01
ZONIZZAZIONE
scala 1:5000

arch. giorgio del fabbro
viale unito padri 1 - 33014 San Quirino (UD)
mail: pfc@gruppoarchitettonico.com.it - gruppoarchitettonico@provincia.ud.it
consulenza e collaborazione
arch. maria marion
dicembre 2022
09/ marzo 2023 - 09/ ottobre 2023

LEGENDA

ZONA ONDOGENEA A

Settore A1



Settore AD1-AD2 L.R. 3077 art.8




ZONA ONDOGENEA B

Settore B0



Settore B0 L.R. 3077 art.8



Settore B0.1



Settore B1-B1.1



Settore B2-B2.1-B2.2



Settore B3 L.R. 2463 art.18 e art.25



Settore B3.1

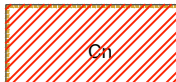


ZONA ONDOGENEA C

Settore C1



Settore CA-C2.1



ZONA ONDOGENEA D

Settore D2: Corsi di drenaggio urbano di progetto



Settore D2'



Settore D2.1



Settore D2.1 a-D2.1.03-D2.1.04



Area di espansione zona D



Area P.P.P.



Settore DA DA.1-DA.2



Settore DA.1



ZONA ONDOGENEA E

Zona Ondogena E4



Zona Ondogena E5



Zona Ondogena E5.1-E5.2



Settore E5.1



Zona Ondogena E5.2



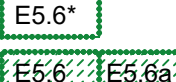
Zona Ondogena E5.3



Zona Ondogena E5.4



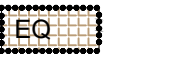
Zona Ondogena E5.5



Zona Ondogena E5.6



Zona Ondogena E5.7



Zona Ondogena E5.8



ZONA ONDOGENEA H

Settore H3



Settore H3a



ZONA ONDOGENEA P

Infrastruttura Energetica



Inquadratura di Trasmissione energia elettrica



Manodotto con bacca di rispetto



Caratterizzato 130 KV-132 KV



VALLETTA ESISTENTE E DI PROGETTO



Assestrada SR 011 Progetto



Strada - origine del centro storico



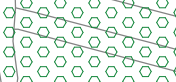
Linee Ferrovie



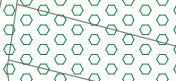
Perimetro Pedonale - Ciclabile



Adempimento del Tracciato Canale




Fasce di Ripetto Stradale



Area di Ripetto Canale, di Depositi Pigioli e di Servizi Miliani



SEVIZIO E ATTIVITÀ	SEVIZIO E ATTIVITÀ
CONFERENZE E ATTIVITÀ	CONFERENZE E ATTIVITÀ
USCITE E TRAGGIOMI	USCITE E TRAGGIOMI
Parteggi di Risorse	Parteggi di Risorse
Parteggi di Intervento	Parteggi di Intervento
Parteggi di servizi socio-culturali	Parteggi di servizi socio-culturali
CULTO, VITA ASSOCIATIVA E CULTURA	CULTO, VITA ASSOCIATIVA E CULTURA
Edifici per il Culto	Edifici per il Culto
Edifici per i Centri Comunitari e le Associazioni	Edifici per i Centri Comunitari e le Associazioni
Centri Civici e Sociali	Centri Civici e Sociali
Opere Personalità	Opere Personalità
Complesso Religioso (sacri)	Complesso Religioso (sacri)
ISTRUZIONE	ISTRUZIONE
Asili	Asili
Scuole Maternali	Scuole Maternali
Scuole Elementari	Scuole Elementari
Scuole Medie Inferiori	Scuole Medie Inferiori
Scuole di Istruzione	Scuole di Istruzione
ASSISTENZA E SANITÀ	ASSISTENZA E SANITÀ
Riservato per Asili	Riservato per Asili
Servizi sanitari Residenziali	Servizi sanitari Residenziali
Ospedali	Ospedali
VERDE, SPORT E SPETTACOLI ALL'APERTO	VERDE, SPORT E SPETTACOLI ALL'APERTO
Nuovi Elementi di Verde	Nuovi Elementi di Verde
Area Verde	Area Verde
Sport	Sport
Attività sportive private	Attività sportive private
Verde di Quartiere	Verde di Quartiere
Verde privato di servizio esente da tasse	Verde privato di servizio esente da tasse
COMMERCIO	COMMERCIO
Commercio di vicinato	Commercio di vicinato
Commercio di medio raggio di quartiere	Commercio di medio raggio di quartiere
ALTRI SERVIZI	ALTRI SERVIZI
Protezione Civile	Protezione Civile
Finca Pubblica	Finca Pubblica
Moduli Comunitari	Moduli Comunitari
Municipio Comunale	Municipio Comunale
Impianto di Depurazione	Impianto di Depurazione
Infrastruttura Telematica	Infrastruttura Telematica
Infrastruttura Telematica privata	Infrastruttura Telematica privata
ZONA A PROTEZIONE SPECIALE	ZONA A PROTEZIONE SPECIALE
ZONA SPECIALE DI CONSERVAZIONE	ZONA SPECIALE DI CONSERVAZIONE
ZONA DI RAGGIUNGERE DI PROTEZIONE SPECIALE	ZONA DI RAGGIUNGERE DI PROTEZIONE SPECIALE
ZONA DEDICATA FA - A.R.L.A. N.7 Fiume Medusa e Versine Colli	ZONA DEDICATA FA - A.R.L.A. N.7 Fiume Medusa e Versine Colli
SOTTIZIONE FA.1 - Area torrenze Colli	SOTTIZIONE FA.1 - Area torrenze Colli
SOTTIZIONE FA.2 - Area magrelli esisteri - alto stato naturale	SOTTIZIONE FA.2 - Area magrelli esisteri - alto stato naturale
SOTTIZIONE FA.3 - Area verde e locale esisteri	SOTTIZIONE FA.3 - Area verde e locale esisteri
SOTTIZIONE FA.4 - Area a verde attrezzato di fruizione dell'ambiente	SOTTIZIONE FA.4 - Area a verde attrezzato di fruizione dell'ambiente
Opere di difesa idraulica (opere)	Opere di difesa idraulica (opere)
Opere di difesa idraulica del piano (pericoloso)	Opere di difesa idraulica del piano (pericoloso)
Manodotto idraulico di sorveglianza proprio militare	Manodotto idraulico di sorveglianza proprio militare
Area soggetta a verifica ambientale	Area soggetta a verifica ambientale
Verde privato	Verde privato
Area bene ineditabili	Area bene ineditabili
Area con destinazione vincolata	Area con destinazione vincolata
Area con destinazione opere strutturali	Area con destinazione opere strutturali
Area interessata dal PDR (n. 16)	Area interessata dal PDR (n. 16)
LIMITI	LIMITI
Limite di Zona	Limite di Zona
Limite di Piani d'Adattamento Vigenti	Limite di Piani d'Adattamento Vigenti
Prescrizione di intervento Urbanistico PRGC	Prescrizione di intervento Urbanistico PRGC
Confine di territorio comunale	Confine di territorio comunale
Varante DA - Piani di variante N.	Varante DA - Piani di variante N.



E6.2

E5

E5.1