



## RELAZIONE B

### Subrelazione B2 – Schede risorse

#### INDICE

<b>A)</b>	<b>ELENCO DELLE RISORSE INTERNE ALL'ENTE .....</b>	<b>2</b>
A1	REFERENTI ISTITUZIONALI .....	2
A2	PERSONALE DIPENDENTE DALL'ENTE.....	4
A3	MATERIALI DELL'ENTE .....	6
A4	STRUTTURE STRATEGICHE.....	8
A5	AREE DI EMERGENZA.....	11
<b>B)</b>	<b>ELENCO DELLE RISORSE ESTERNE ALL'ENTE .....</b>	<b>23</b>
B1	ELENCO VOLONTARI GRUPPO DI PROTEZIONE CIVILE .....	23
B2	ELENCO PROFESSIONISTI DISPONIBILI.....	24
B3	ELENCO ASSOCIAZIONI DI VOLONTARIATO E STAZIONI RADIO LOCALI .....	25
B4	ELENCO MATERIALI DISPONIBILI DI PROPRIETA' DI DITTE .....	26
B5	EDIFICI PRIVATI UTILIZZABILI PER RICOVERO TEMPORANEO .....	27
<b>C)</b>	<b>ENTI E GESTORI DI SERVIZI DI PUBBLICA UTILITÀ .....</b>	<b>28</b>
C1	ELENCO AZIENDE E/O GESTORI DI PUBBLICI SERVIZI .....	28
C2	ELENCO CORPI DI DIFESA E CONTROLLO DEL TERRITORIO.....	29
<b>D)</b>	<b>STRUTTURE RILEVANTI – ELEMENTI DA PRESIDARE ED INDIRIZZI DA MONITORARE .....</b>	<b>34</b>
D1	STRUTTURE RILEVANTI .....	34
D2	ELENCO ELEMENTI CRITICI DA PRESIDARE .....	37
D3	INDIRIZZI PERSONE DA EVACUARE .....	38

**A) ELENCO DELLE RISORSE INTERNE ALL'ENTE****A1 REFERENTI ISTITUZIONALI****SINDACO**

COGNOME - NOME	RESIDENZA	RECAPITO
Porotti Massimo	Via Piave 28, Bardello	335 586 2128

**Responsabile di Protezione Civile**

Individuato dal Sindaco tra gli amministratori o i funzionari tecnici

COGNOME - NOME	QUALIFICA	RESIDENZA	RECAPITO
Baratelli Lorenzo	Resp. Ufficio Tecnico	---	0332 766131

**ReC (Responsabile della Comunicazione)**

COGNOME - NOME	QUALIFICA	RESIDENZA	RECAPITO
Porotti Massimo	Sindaco	Via Piave 28, Bardello	335 5862128

**ASSESSORI**

COGNOME – NOME	QUALIFICA	RESIDENZA	Tel. abitaz.	cellulare
Tabacchi Giulio	Vice Sindaco, con delega a Cultura, Istruzione e Cura del patrimonio artistico e	Piazza Cavour, SNC		329 6473679

Piano di Protezione Civile

Comune di Biandronno

COGNOME – NOME	QUALIFICA	RESIDENZA	Tel. abitaz.	cellulare
	culturale del Comune			
Giorgetti Giuseppe	Assessore con delega a Bilancio, Ecologia e Ambiente	Piazza Cavour, SNC	0332 766131	
Renosto Lorena	Assessore con delega a Sociale, Sanità e Servizi Educativi	Piazza Cavour, SNC	0332 766131	
Soave Elena	Assessore con delega all'Urbanistica, Edilizia Pubblica e Privata	Piazza Cavour, SNC	0332 766131	

## A2 PERSONALE DIPENDENTE DALL'ENTE

Indicare il personale che in caso di necessità deve poter essere attivato.

- *TECNICI COMUNALI (SETTORE LLPP E URBANISTICA)*
- *OPERAI*
- *AGENTI P.L.*

### TECNICI COMUNALI

COGNOME – NOME	QUALIFICA	recapito di pronta reperibilità	Tel. Abitaz.	cellulare
Baratelli Lorenzo	Resp. Ufficio Tecnico	0332 766131		
Zanardini Andrea	Resp. Ufficio Tecnico	0332 766131		

### OPERAI – ALTRI

COGNOME – NOME	QUALIFICA	recapito di pronta reperibilità	Tel. abitaz.	cellulare
Carone Antonio	Operatore ecologico	0332 766131		

Piano di Protezione Civile

Comune di Biandronno

POLIZIA LOCALE

COGNOME – NOME	QUALIFICA	recapito di pronta reperibilità	Tel. abitaz.	cellulare
Ronzoni Stefano	Comandante di Polizia Locale	0332 767508		
Pino Alessia	Agente di Polizia Locale	0332 767508		

### A3 MATERIALI DELL'ENTE

Indicare il materiale disponibile che può essere utilizzato all'occorrenza e la sua collocazione

ATTREZZI – MACCHINARI - VESTIARIO (D.P.I.) – VEICOLI

ATTREZZI E MACCHINARI

CODICE	DESCRIZIONE	Q.TÀ	COLLOCAZIONE	STATO
	Tagliaerba	2	Magazzino Comunale – Via Monte Grappa, Biandronno	Efficiente
	Decespugliatore	2	Magazzino Comunale – Via Monte Grappa, Biandronno	Efficiente
	Soffiatore	1	Magazzino Comunale – Via Monte Grappa, Biandronno	Efficiente
	BCS	1	Magazzino Comunale – Via Monte Grappa, Biandronno	Efficiente
	Altre		Magazzino Comunale – Via Monte Grappa, Biandronno	Efficiente

Piano di Protezione Civile

Comune di Biandronno

VEICOLI

CODICE	DESCRIZIONE	Q.TÀ	COLLOCAZIONE	STATO
	Piaggio Quargo	1	Magazzino Comunale – Via Monte Grappa, Biandronno	Efficiente
	Giotti Victoria Gladiator	1	Magazzino Comunale – Via Monte Grappa, Biandronno	Efficiente
	Mitsubishi pickup	1	Sede Operativa Protezione Civile – Via Pio Selvini	Efficiente

VESTITARIO

CODICE	DESCRIZIONE	Q.TÀ	COLLOCAZIONE	STATO

## A4 STRUTTURE STRATEGICHE

### SEDI ISTITUZIONALI

ELEMENTO	DENOMINAZIONE	RECAPITO	INDIRIZZO	NOTE
Municipio	Municipio di Biandronno	0332 766131	Piazza Cavour	

### SEDI STRUTTURE OPERATIVE

ELEMENTO	DENOMINAZIONE	RECAPITO	INDIRIZZO	NOTE
Polizia Locale	Polizia Locale di Biandronno	0332 767508	Piazza Cavour	
Gruppo Protezione Civile	Sede Gruppo Protezione Civile	0332 766131	Piazza Cavour	
Magazzino Comunale	Magazzino Comunale		Via Monte Grappa	

### SEDI GESTIONE EMERGENZA

ELEMENTO	DENOMINAZIONE	RECAPITO	INDIRIZZO	NOTE
Sede UCL/COC	Sede Municipio	0332 766131	Piazza Cavour	

**OPERE E INFRASTRUTTURE STRATEGICHE**

ELEMENTO	DENOMINAZIONE	GESTORE	RECAPITO	INDIRIZZO	NOTE

**PUNTI ACCESSIBILITÀ**

ELEMENTO	DENOMINAZIONE	GESTORE	RECAPITO	INDIRIZZO	NOTE

**INFRASTRUTTURE E OPERE STRADALI**

ELEMENTO	DENOMINAZIONE	PUBBLICO/ PRIVATO	INDIRIZZO	NOTE
Ponte stradale	Ponte su corso d'acqua	--	Via Aldo Moro	--
Ponte stradale	Sovrappasso stradale su ferrovia	--	Via Borghi	--
Ponte stradale	Ponte su ferrovia	--	Strada Consortile	--
Ponte stradale	Ponte stradale su ferrovia	--	Via Faraona	--


**RETE DISTRIBUZIONE SERVIZI PUBBLICI**

ELEMENTO	DENOMINAZIONE	GESTORE	RECAPITO	NOTE

**STRADE COMUNALI E RELATIVE OPERE SOGGETTE A RISCHIO**

ELEMENTO	DESCRIZIONE	NOTE

**A5 AREE DI EMERGENZA**

Codice area	01
Tipologia di area	Struttura di Accoglienza
Denominazione	Plesso Scolastico (scuola Primaria e Scuola Secondaria di Primo Grado)
Superficie (mq)	1.000
Coordinate geografiche	Lat.: 45°48'25.14" N Long.: 8°42'32.84"E elev. 261 m s.l.m
Proprietà	Comunale
Tipologia del suolo	
Vie d'accesso	Via Pio Selvini, 24
Forniture sottoservizi	Acqua: Si Energia elettrica: Si Gas: Si Fognatura: Si
Note	Recapito 0332 766058 Stima persone ospitabili: 100
Estratto corografico	 An aerial photograph showing a residential neighborhood with several houses and a school building. The school building, consisting of several interconnected structures with red roofs, is circled in red. The school is situated near a road and a large green area, possibly a field or forest. The surrounding area includes more houses and trees.


**Piano di Protezione Civile**

Comune di Biandronno

Codice area	02
Tipologia di area	Struttura di Accoglienza
Denominazione	Scuola dell'Infanzia Paritaria
Superficie (mq)	600
Coordinate geografiche	Lat.: 45°47'59.33" N Long.: 8°42'18.07"E elev. 259 m s.l.m
Proprietà	Privata
Tipologia del suolo	
Vie d'accesso	Via Borghi, 19
Forniture sottoservizi	Acqua: Si
	Energia elettrica: Si
	Gas: Si
	Fognatura: Si
Strutture a servizio dell'area	
Note	Recapito 0332 767226
	Stima persone ospitabili: 60
Estratto corografico	


**Piano di Protezione Civile**

Comune di Biandronno

Codice area	03
Tipologia di area	Struttura di Accoglienza
Denominazione	Palestra Comunale
Superficie (mq)	300
Coordinate geografiche	Lat.: 45°48'23.94" N Long.: 8°42'33.26"E elev. 2 9 m s.l.m
Proprietà	Comunale
Tipologia del suolo	
Vie d'accesso	Via Pio Selvini, 24
Forniture sottoservizi	Acqua: Si
	Energia elettrica: Si
	Gas:
	Fognatura: Si
Strutture a servizio dell'area	
Note	Stima persone ospitabili: 30
Estratto corografico	


**Piano di Protezione Civile**

Comune di Biandronno

Codice area	04
Tipologia di area	Struttura di Accoglienza
Denominazione	Centro Diurno Anziani
Superficie (mq)	200
Coordinate geografiche	Lat.: 45°48'01.44" N Long.: 8°42'13.34"E elev. 262 m s.l.m
Proprietà	Comunale
Tipologia del suolo	
Vie d'accesso	Via Vittorio Veneto
Forniture sottoservizi	Acqua: Si
	Energia elettrica: Si
	Gas: Si
	Fognatura: Si
Strutture a servizio dell'area	
Note	Stima persone ospitabili: 20
Estratto corografico	

**Piano di Protezione Civile**

Comune di Biandronno

Codice area	05
Tipologia di area	Struttura di Accoglienza
Denominazione	Teatro G. Niemen
Superficie (mq)	200
Coordinate geografiche	Lat.: 45°49'15.82" N Long.: 8°42'52.47"E elev. 258 m s.l.m
Proprietà	Privata
Tipologia del suolo	
Vie d'accesso	Via Monte Grappa
Forniture sottoservizi	Acqua: Si
	Energia elettrica: Si
	Gas: SI
	Fognatura: Si
Strutture a servizio dell'area	
Note	Stima persone ospitabili: 20
Estratto corografico	


Piano di Protezione Civile

Comune di Biandronno

Codice area	06
Tipologia di area	Area di ricovero
Denominazione	Campo Sportivo
Superficie (mq)	5.000
Coordinate geografiche	Lat.: 45°47'58.72" N Long.: 8°42'25.83"E elev. 251 m s.l.m
Proprietà	Comunale
Tipologia del suolo	Erboso
Vie d'accesso	SP 36 – Via Borghi
Forniture sottoservizi	Acqua: Si
	Energia elettrica: Si
	Gas: SI
	Fognatura: Si
Strutture a servizio dell'area	Spogliatoi
Note	Stima persone ospitabili: <i>Tendopoli</i> : 112 persone <i>Container</i> : 42 per 167 persone
Estratto corografico	


Piano di Protezione Civile

Comune di Biandronno

Codice area	07
Tipologia di area	Area di ricovero
Denominazione	Campo Sportivo Oratoriale
Superficie (mq)	4.930
Coordinate geografiche	Lat.: 45°49'27.07" N Long.: 8°42'54.97" E elev. 255 m s.l.m
Proprietà	Parrocchia
Tipologia del suolo	Erboso
Vie d'accesso	SP 18 - Via Mazzini
Forniture sottoservizi	Acqua: Si
	Energia elettrica: Si
	Gas: SI
	Fognatura: Si
Strutture a servizio dell'area	Spogliatoi
Note	Stima persone ospitabili:
	<i>Tendopoli:</i> 108 persone
	<i>Container:</i> 41 per 163 persone
Estratto corografico	

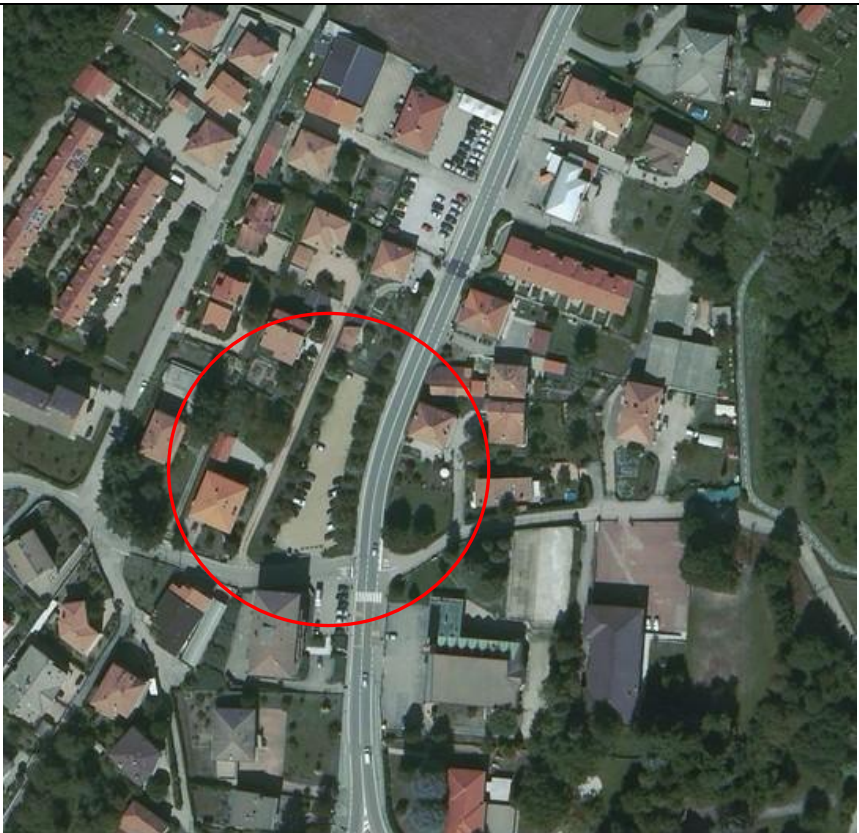
**Piano di Protezione Civile**

Comune di Biandronno

Codice area	08
Tipologia di area	Area di attesa
Denominazione	Parcheggio di Piazza Corvi
Superficie (mq)	3.060
Coordinate geografiche	Lat.: 45°47'52.33" N Long.: 8°42'11.14"E elev. 262 m s.l.m
Proprietà	
Tipologia del suolo	Asfalto
Vie d'accesso	SP36
Forniture sottoservizi	Acqua:
	Energia elettrica:
	Gas: No
	Fognatura: No
Strutture a servizio dell'area	
Note	
Estratto corografico	


**Piano di Protezione Civile**

Comune di Biandronno

Codice area	09
Tipologia di area	Area di attesa
Denominazione	Parcheggio
Superficie (mq)	1.840
Coordinate geografiche	Lat.: 45°48'03.17" N Long.: 8°42'15.65"E elev. 262 m s.l.m
Proprietà	
Tipologia del suolo	Asfalto
Vie d'accesso	Via Borghi – Via Vittorio Veneto
Forniture sottoservizi	Acqua:
	Energia elettrica:
	Gas: No
	Fognatura: No
Strutture a servizio dell'area	
Note	
Estratto corografico	

**Piano di Protezione Civile**

Comune di Biandronno

Codice area	10
Tipologia di area	Area di attesa
Denominazione	Parcheggio del cimitero
Superficie (mq)	2.650
Coordinate geografiche	Lat.: 45°49'32.96" N Long.: 8°42'52.22"E elev. 246 m s.l.m
Proprietà	Comunale
Tipologia del suolo	Asfalto
Vie d'accesso	SP18
Forniture sottoservizi	Acqua:
	Energia elettrica:
	Gas: No
	Fognatura: No
Strutture a servizio dell'area	
Note	
Estratto corografico	

Piano di Protezione Civile

Comune di Biandronno

Codice area	11
Tipologia di area	Zona di atterraggio in emergenza
Denominazione	Campo Sportivo
Superficie (mq)	5.000
Coordinate geografiche	Lat.: 45°47'58.72" N Long.: 8°42'25.83"E elev. 251 m s.l.m
Proprietà	Comunale
Tipologia del suolo	Erboso
Vie d'accesso	Via Rodari
Forniture sottoservizi	Acqua: Si
	Energia elettrica: Si
	Gas: SI
	Fognatura: Si
Strutture a servizio dell'area	Spogliatoi
Note	
Estratto corografico	

Per l'individuazione delle aree di attesa su cartografia di dettaglio, si rimanda alle schede degli scenari di rischio del PPC Online e alla Tavola A.1 "Analisi del tessuto urbanizzato – strutture strategiche, strutture rilevanti e aree di emergenza", costituente parte integrante del Piano di Protezione Civile.

**B) ELENCO DELLE RISORSE ESTERNE ALL'ENTE**

**B1 ELENCO VOLONTARI GRUPPO DI PROTEZIONE CIVILE**

RESPONSABILE                      CAPISQUADRA                      VOLONTARI

NOME	ATTIVITÀ	SEDE	TEL.
Gruppo Comunale Volontari Protezione Civile	interventi idrogeologici e logistica in genere	Via Garibaldi, 2 - Biandronno	0332 766131

RESPONSABILE	RESIDENZA	TEL.
Guglielmo Tiziano	Via al Sasso 16 bis	347 0605216

N° VOLONTARI
7 operativi + 1 non operativi

NOTE



**B3 ELENCO ASSOCIAZIONI DI VOLONTARIATO E STAZIONI RADIO LOCALI**

Indicare le associazioni di volontariato (di vario tipo) presenti sul territorio comunale.

NOME	ATTIVITA'	SEDE	TEL.

RESPONSABILE	RESIDENZA	REPERIBILITÀ TELEFONICA

N° VOLONTARI

**MEZZI IN DOTAZIONE**

COD.	DESCRIZIONE	Q.TÀ	COLLOCAZIONE	STATO

NOTE

--

**B4 ELENCO MATERIALI DISPONIBILI DI PROPRIETA' DI DITTE**

Indicare il materiale disponibile depositato presso ditte locali (eventualmente convenzionate con l'ente per la manutenzione degli immobili o la spalatura della neve), che può essere utilizzato all'occorrenza

ELETTRICISTI – IDRAULICI - IMPRESE EDILI - AUTOSERVIZI

(compilare una scheda per ogni ditta)

NOME E RAGIONE SOCIALE.	ATTIVITÀ	SEDE	RECAPITO

CODICE	DESCRIZIONE	Q.TÀ	COLLOCAZIONE	STATO

NOME E RAGIONE SOCIALE.	ATTIVITÀ	SEDE	RECAPITO

NOME E RAGIONE SOCIALE.	ATTIVITÀ	SEDE	RECAPITO

NOME E RAGIONE SOCIALE.	ATTIVITÀ	SEDE	RECAPITO

## B5 EDIFICI PRIVATI UTILIZZABILI PER RICOVERO TEMPORANEO

Indicare gli edifici utilizzabili in caso di necessità

Alberghi – mense – ristoranti – depositi – campeggi

ELEMENTO	DENOMINAZIONE	GESTORE	RECAPITO	INDIRIZZO	CAPIENZA	NOTE
	Asilo Nido	200 mq		Via Garibaldi, 2	0332 767493	

**C) ENTI E GESTORI DI SERVIZI DI PUBBLICA UTILITÀ****C1 ELENCO AZIENDE E/O GESTORI DI PUBBLICI SERVIZI****Gas - Elettricità – Acqua - Telefono**

N°	DESCRIZIONE	REFERENTE RESP.	INDIRIZZO	RECAPITO
1	Gestore rete Gas	2i Rete Gas		800 900 999
2	Gestore telefonico	FiberCop		800 861186
3	Gestore elettrico	Enel distribuzione		803 500
5	Gestore rete acquedotto	Alfa		800 103 500

**Viabilità**

N°	DESCRIZIONE	REFERENTE RESP.	INDIRIZZO	RECAPITO
1	Ferrovie Nord			
2	Trenitalia			
3	ANAS			
4	Provincia di Varese – Sett. Viabilità e trasporti			

## C2 ELENCO CORPI DI DIFESA E CONTROLLO DEL TERRITORIO

### Livello locale (municipio)

N°	DESCRIZIONE	INDIRIZZO	RECAPITO
1	Centralino Comune	Piazza Cavour, SNC	0332 766131
2	Fax Comune	Piazza Cavour, SNC	0332 766508

### Livello sovra comunale (Provinciale)

N°	DESCRIZIONE	SEDE PIU' VICINA	INDIRIZZO	RECAPITI
1	PREFETTURA	VARESE	PIAZZA LIBERTÀ, 1	Tel. 0332801111 Fax 0332801666 prefettura.varese@interno.it prefettura.prefva@pec.interno.it
2A	PROVINCIA DI VARESE	VARESE	PIAZZA LIBERTÀ, 1	Tel. 0332252111 Fax 0332235626 istituzionale@pec.provincia.va.it
2B	PROVINCIA DI VARESE – MACROSETTORE SICUREZZA - PROTEZIONE CIVILE	MALNATE	VIA ZAMBERLETTI, 1	Tel. 0332867902 Reperibilità emergenza H24 3385097661 Fax 0332867928 protezionecivile@provincia.va.it
3A	VIGILI DEL FUOCO - COMANDO PROVINCIALE	VARESE	VIA LEGNANI, 6-8	Tel. 0332628044 Fax 0332282222 comando.varese@vigilfuoco.it com.varese@cert.vigilfuoco.it
4	CARABINIERI	GAVIRATE	LARGO RODARI, 2	Tel. 0332 743212 tva25496@pec.carabinieri.it

**Piano di Protezione Civile**

Comune di Biandronno

N°	DESCRIZIONE	SEDE PIU' VICINA	INDIRIZZO	RECAPITI
5A	QUESTURA	VARESE	PIAZZA LIBERTÀ, 2	Tel. 0332801111 Fax 0332801666 urp.quest.va@pecps.poliziadistato.it
5B	POLIZIA STRADALE	VARESE	VIA GIAMBELLINO, 4	Tel. 0332251611 Fax 0332251666 sezpolstrada.va@pecps.poliziadistato.it
5C	POLIZIA STRADALE (SOTTOSEZIONE AUTOSTRADALE DI BUSTO ARSIZIO)	OLGIATE OLONA	VIA S. CRISTOFORO, 11	Tel. 0331349111
6A	CARABINIERI FORESTALI – CARAVATE E LAVENO MOMBELLO	VARESE	VIA ISONZO, 5B	0332 629001
6B	CARABINIERI FORESTALI - VERGIATE	VERGIATE	VIA STOPPANI 21	fva43239@pec.carabinieri.it
7	GUARDIA DI FINANZA - COMANDO DI COMPAGNIA	GALLARATE	VIA PEGORARO, 10A	Tel. 0331792229 va1040000p@pec.gdf.it
9	UFFICIO TERRITORIALE REGIONE LOMBARDIA (TER)	VARESE	VIA BELFORTE, 22	Tel. 0332338511 Fax 023936149 <a href="mailto:poliziaidraulicava@regione.lombardia.it">poliziaidraulicava@regione.lombardia.it</a> vareseregione@pec.regione.lombardia.it
10	ATS INSUBRIA – DISTRETTO DI CITTIGLIO	LAVENO	VIA CERETTI, 8	Tel. 0332625317
11	ARPA	VARESE	VIA DEI CAMPIGLI, 5	Tel. 0332327751 Fax 0332313161

**Piano di Protezione Civile**

Comune di Biandronno

**Livello sovracomunale (Regionale)**

N°	DESCRIZIONE	SEDE PIÙ VICINA	INDIRIZZO	RECAPITI
1A	<b>REGIONE LOMBARDIA</b>  <b>EMERGENZE PROTEZIONE CIVILE</b>  <b>NUMERO VERDE</b>			<b>800 061.160</b>  Fax 0269777782 - 0269901091  <b>salaoperativa@protezionecivile.regione.lombardia.it</b>
1B	REGIONE LOMBARDIA ▪ DIREZIONE GENERALE SICUREZZA, PROTEZIONE CIVILE E IMMIGRAZIONE	MILANO	PIAZZA CITTÀ DI LOMBARDIA, 1	Tel. 0267656747  Fax 023936165 (istituzionale)  sicurezza@pec.regione.lombardia.it
1C	REGIONE LOMBARDIA ▪ U.O. PROTEZIONE CIVILE  ✓ STRUTTURA PIANIFICAZIONE EMERGENZA  ✓ STRUTTURA GESTIONE DELLE EMERGENZA			Tel. 0267654098  Fax 0267651946  Tel. 0267652097  Tel. 0267655459
2	AIPO – AGENZIA INTERREGIONALE PER IL FIUME PO – UFFICIO OPERATIVO DI PAVIA	PAVIA	VIA MENTANA, 55	Tel. 0382385501-0382385503  Fax 0382385502  ufficio-pv@agenziapo.it
3A	COMPARTIMENTO ANAS DI MILANO	MILANO	VIA CORRADINO D'ASCANIO, 3	Tel. 0282685501
3B	SERVIZIO PRONTO ANAS			Tel. 841148
4	CENTRO ANTI VELENI OSPEDALE NIGUARDA (CAV)	MILANO	PIAZZA OSPEDALE MAGGIORE 3	Tel. 0266101029

**Livello sovra comunale NUMERO UNICO DI EMERGENZA**

DESCRIZIONE	TEL.
-------------	------

<b>Numero Unico di Emergenza</b>	<b>112</b>
----------------------------------	------------

Il servizio "Numero Unico Europeo d' emergenza **112**" rappresenta un modello di servizio di emergenza unico in Italia che ripropone quello già adottato in diversi Paesi europei.

**Tutte le telefonate di emergenza confluiscono in un'unica Centrale Operativa (Call Center NUE 112), qualsiasi numero di soccorso il chiamante abbia composto, compreso lo stesso 112.**

Gli operatori del Call Center smistano le chiamate, dopo aver localizzato il chiamante e individuata l'esigenza, all'ente competente per la gestione dell' evento di emergenza:

- Arma dei Carabinieri (112);
- Polizia di Stato (113);
- Vigili del Fuoco (115);
- Emergenza Sanitaria (118).

#### **Come funziona**

Componendo qualsiasi numero dell'emergenza (112, 113, 115, 118) il cittadino entra in contatto con l'operatore del Call Center NUE 112 che prende in carico la chiamata, se necessario attiva una teleconferenza per la traduzione multilingue, e inizia la compilazione della scheda contatto. Il collegamento con il CED interforze del Viminale consente di raccogliere in pochissimi istanti (3-4 secondi) i dati identificativi e la localizzazione del numero chiamante (per le chiamate da telefono fisso) o la sua localizzazione tramite cella telefonica (per le chiamate da telefono mobile). Se la chiamata **non riguarda** una richiesta di soccorso non viene passata al PSAP di 2° livello: l'azione di filtro del 112, che arriva al 60% delle chiamate in ingresso, consente alle Forze di secondo livello di ricevere un numero molto minore di chiamate e tutte appropriate.

Tutte le informazioni raccolte vengono inserite in una scheda elettronica; a quel punto la chiamata, corredata dalla scheda, viene trasferita alle Forze di Pubblica Sicurezza (112 e 113), alla Centrale Operativa dei Vigili del Fuoco (115) o al Soccorso Sanitario (118); viene cioè trasferita all'amministrazione competente per funzione e territorio.

## Contesto Operativo Attuale



Tutto il traffico telefonico e tutti i dati relativi agli eventi vengono registrati.

Il servizio è gratuito sia da telefonia fissa sia da mobile.

## D STRUTTURE RILEVANTI – ELEMENTI DA PRESIDARE ED INDIRIZZI DA MONITORARE

### D1 STRUTTURE RILEVANTI

#### STRUTTURE SPORTIVE

ELEMENTO	DENOMINAZIONE	GESTORE	RECAPITO	INDIRIZZO	CAPIENZA	NOTE
Palestra	Palestra Comunale			Via Pio Selvini 24		
Impianto Sportivo	Campo Sportivo Comunale			Via Rodari		
Impianto Sportivo	Campo Sportivo Parrocchiale			Via Mazzini		

#### STRUTTURE RICREATIVE/RECETTIVE SENSIBILI

ELEMENTO	DENOMINAZIONE	GESTORE	RECAPITO	INDIRIZZO	CAPIENZA	NOTE
Oratorio	Oratorio Parrocchiale		0332 766101	Piazza San Lorenzo		
Oratorio	Oratorio di Cassinetta			Via Borghi		
Teatro	Teatro G. Niemen			Via Monte Grappa		
Chiesa	Chiesa Parrocchiale "San Lorenzo Martire"		0332 766101	Piazza San Lorenzo		
Chiesa	Chiesa Parrocchiale "S.S. Erasmo e		0332 766101	Via Borghi		

**Piano di Protezione Civile**

Comune di Biandronno

ELEMENTO	DENOMINAZIONE	GESTORE	RECAPITO	INDIRIZZO	CAPIENZA	NOTE
	Teodoro"					

**STRUTTURE SCOLASTICHE**

ELEMENTO	DENOMINAZIONE	RECAPITO	INDIRIZZO	NUMERO CLASSI	NOTE
Scuola Primaria	Scuola Primaria "G. Pascoli"	0332 766321	Via Pio Selvini 24	--	--
Scuola Secondaria di Primo Grado	Scuola Secondaria di Primo Grado "Anna Frank"	0332 766058	Via Pio Selvini 24	---	---
Scuola dell'Infanzia	Scuola dell'Infanzia "Mater Misericordiae"	0332 767226	Via Borghi 19	---	---

**STRUTTURE CIVICHE E PUBBLICHE**

ELEMENTO	DENOMINAZIONE	RECAPITO	INDIRIZZO	NOTE
Ambulatorio	Ambulatorio di Biandronno	0332 767459	Piazza Cavour, SNC	
	Centro Diurno Anziani	0332 766514	Via Vittorio Veneto	
	Villa Borghi		Via Garibaldi 1	

**STRUTTURE INDUSTRIALI/PRODUTTIVE**

ELEMENTO	DENOMINAZIONE	GESTORE	RECAPITO	INDIRIZZO	ATTIVITA'	NOTE

## D2 Elenco elementi critici da presidiare

TIPOLOGIA DI RISCHIO	DESCRIZIONE ELEMENTO	INDIRIZZO	INCARICATO
Allagamenti in seguito a forti piogge	Area verde in via Europa	Via Europa	

### **D3 Indirizzi persone da evacuare**

Poiché l'elenco contiene informazioni sensibili ai sensi della vigente normativa in materia di privacy, i dati sono a disposizione esclusivamente dei Sindaci e dei responsabili delle funzioni di supporto.