Fonte ISTAT 2011
DENSITA' DI POPOLAZIONE
Abitanti / Kmq

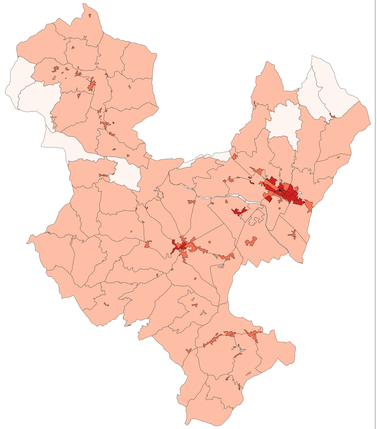

Fonte ISTAT 2011
STRANIERI RESIDENTI
Stranieri residenti/Kmq

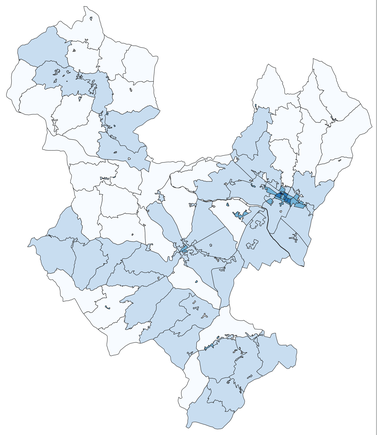

Fonte ISTAT 2011
DENSITA' POPOLAZIONE DISOCCUPATA
Popolazione disoccupata / Kmq

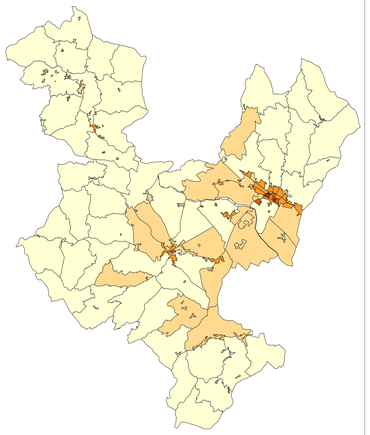

Fonte ISTAT 2011
INDICE DI VECCHIAIA
Residenti over 65 rispetto a residenti under 19 (%)

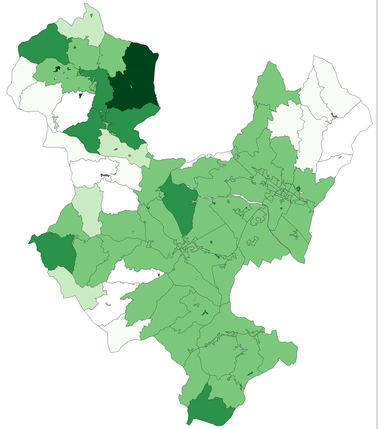

Fonte ISTAT 2011
POPOLAZIONE RESIDENTE CHE SI SPOSTA GIORNALMENTE FUORI DAL COMUNE DI DIMORA
Popolazione pendolare / Kmq

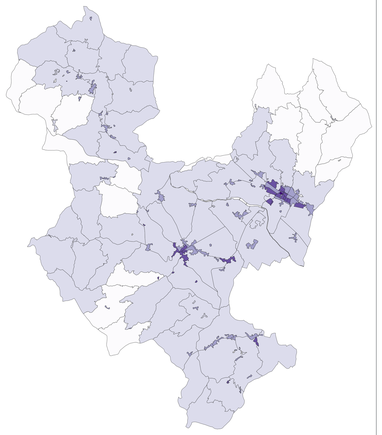

Fonte ISTAT 2011
ABITAZIONI VUOTE
Abitazioni vuote per kmq

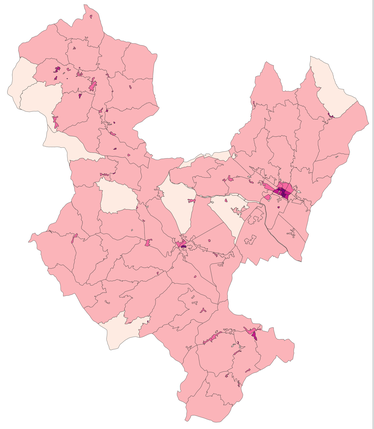

Fonte ISTAT 2001
DENSITA' DI POPOLAZIONE
Abitanti / Kmq

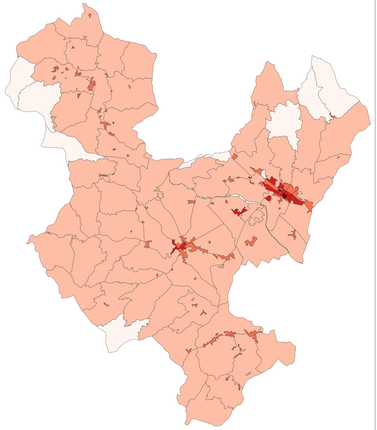

Fonte ISTAT 2001
STRANIERI RESIDENTI
Stranieri residenti/Kmq

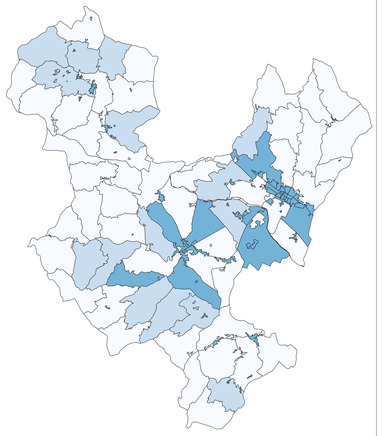

Fonte ISTAT 2001
DENSITA' POPOLAZIONE DISOCCUPATA
Popolazione disoccupata / Kmq

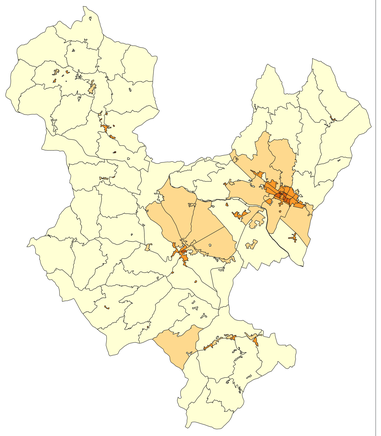

Fonte ISTAT 2001
INDICE DI VECCHIAIA
Residenti over 65 rispetto a residenti under 19 (%)

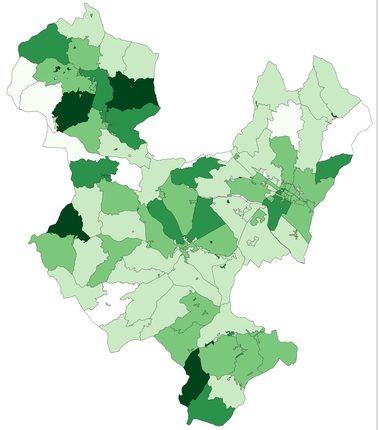

Fonte ISTAT 2001
POPOLAZIONE RESIDENTE CHE SI SPOSTA GIORNALMENTE FUORI DAL COMUNE DI DIMORA
Popolazione pendolare / Kmq

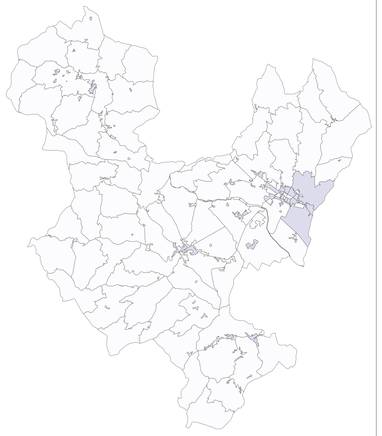

Fonte ISTAT 2001
ABITAZIONI VUOTE
Abitazioni vuote per kmq

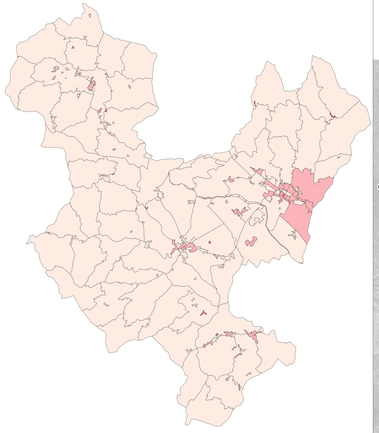

ANGHIARI-CAPRESE M.LO-MONTERCHI-SANSEPOLCRO

PIANO STRUTTURALE INTERCOMUNALE
Legge Regionale 65/2014

ELABORA CONSORZIO
Operativo Geoinformazione

TAV **QT C.2**

Coordinatori specialisti
Ing. Alessandro MANNUCCI, Arch. Nicola MARINA (esperti strutturisti)
Chiara Vertunni Grazi (esperto SIR)
Dott. Geol. Lorenzo PANCANI (esperto geologo)
***archeol. arch. Andrea CAPECCHI** (esperto archeologo)*
dott. Luca GRILLI - Agronomi associati (esperto agronomo)

Coordinatori specialisti
Arch. Alessandro Ciuti (esperto strutturi)
Ing. Chiara CHIOSTRINI (esperti strutturi)
Dott. Geol. Lorenzo PANCANI (esperto geologo + esperti)
geom. Guido MANNORI (esperto geologo + esperti)
dott. for. Lorenzo MAN (esperto agronomo / forestale)

Collaboratori
Arch. Alessandro Ciuti
arch. Martina FRANCI
Ing. Chiara CHIOSTRINI
Gruppo di valutazione
Ing. Elettra CIGNITOLI

Direttore Tecnico
arch. Stefano MUGNAI

Pianificazione Urbanistica
arch. Stefano GIOVANETTI
arch. Chiara MUGNAI
arch. Laura TOLLOTI

UffiCio di Piano
arch. Alessandro NALDI (Comune di Sansepolcro)
arch. Riccardo BUTTER (Comune di Anghiari)
ing. Alessandro VIGILI (Comune di Monterchi)
geom. Luca LANDUCCI (Comune di Caprese Michelangelo)

Responsabile Unico del Procedimento
arch. Alessandro NALDI (Comune di Sansepolcro)

Garante dell'Informazione e della Partecipazione
dott. Roberto SOTTILE

Sindaci
Fabio MERCIADRI (Comune di Sansepolcro)
Alessandro VOLPI (Comune di Anghiari)
Alessandro POLCRI (Comune di Monterchi)
Nicola BROGIONI (Comune di Caprese Michelangelo)