SEZIONE C-C'



SEZIONE H-H'

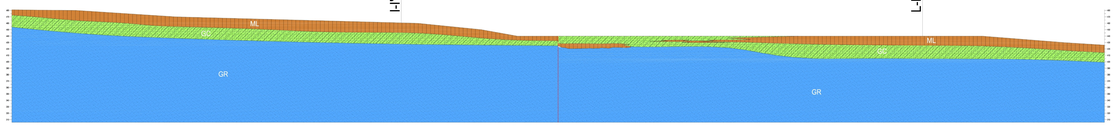

SEZIONE L-L'

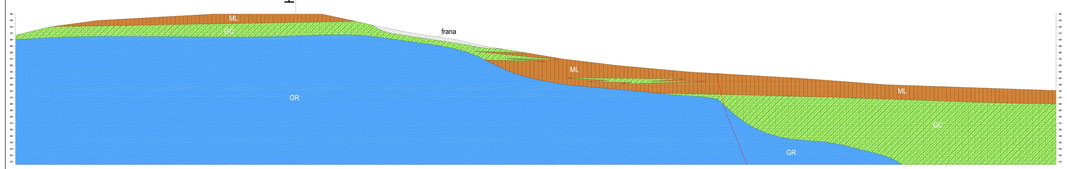

SEZIONE I-I'

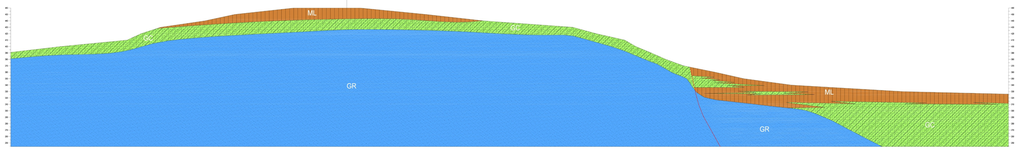

SEZIONE M-M'

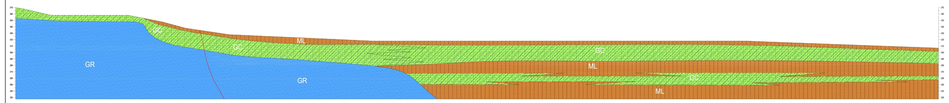

SEZIONE G-G'

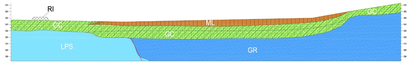

SEZIONE D-D'

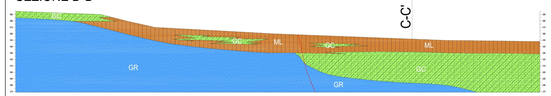

SEZIONE E-E'

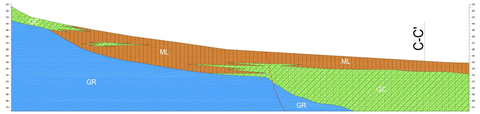

LEGENDA

- RI - Terreni contenenti resti di attività antropica
- Frane
- GC - Ghiaie argillose, miscela di ghiaia, sabbia ed argilla
- ML - Limi inorganici, farina di roccia, sabbie fini limose o argillose, limi argillosi di bassa plasticità
- GR - Substrato geologico granulare cementato
- LPS - Substrato geologico lapideo stratificato
- LP - Substrato geologico lapideo non stratificato
- SFLPS - Substrato geologico lapideo stratificato fratturato/alterato
- ALS - Substrato geologico alternanza di litotipi stratificato (Vs<800 m/sec)
- SFALS - Substrato geologico alternanza di litotipi fratturato/alterato

Elaborato cartografico allegato agli studi di Microzonazione Sismica di II livello (Luglio 2019), redatto da:
Dott. Geol. Silvestrelli Paolo
Dott.Geol. Sedda Lorenzo

SEZIONE A-A'

SEZIONE B-B'



SEZIONE F-F'

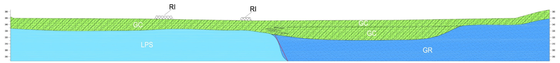

ANGHIARI-CAPRESE M.LO-MONTERCHI-SANSEPOLCRO

PIANO STRUTTURALE INTERCOMUNALE

Regione Toscana
Provincia di Arezzo

QUADRO CONOSCITIVO
Comune di Anghiari
Scala geologica-geomorfologica

TAV G.06

Scala 1:2.500

Sindaco
Fernando PAGANELLI (Comune di Anghiari)
Alessandro POLCRI (Comune di Caprese M.lo)
Alessandro SCARTINI (Comune di Monterchi)
Mauro SANSONI (Comune di Sansepolcro)

Garante dell'informazione e della Partecipazione
dott. Stefano ROCCHI
arch. Alessandro MAGLIO (Comune di Anghiari)
arch. Alessandro MARCHI (Comune di Caprese M.lo)
arch. Riccardo BUTTERI (Comune di Anghiari)
arch. Alessandro MARCHI (Comune di Monterchi)
geom. Luca SANNICOLO (Comune di Sansepolcro)

Direttore Tecnico
arch. Raffaele CONTARTESI

Progettazione Urbanistica
arch. Raffaele CONTARTESI
arch. Alessandro MARCHI
arch. Luca SANNICOLO

Collaboratori
arch. Raffaele MAGLIO
arch. Alessandro MARCHI
Ing. Marco BUCCIARELLI
Ing. Gianni CLAMPONI

Consulenti specialisti
Ing. Francesco ROSSI (Geologia e Idrogeologia)
Ing. Francesco CARATTI - Aspetti geologici e sismici
geol. Lorenzo SANDOLI - Aspetti geologici e sismici
geom. Luca SANNICOLO - Aspetti geologici e sismici
geom. Alessandro MARCHI - Aspetti geologici e sismici
Ing. Francesco CARATTI - Aspetti geologici e sismici
Ing. Alessandro MARCHI - Aspetti geologici
Ing. Luca SANNICOLO - Aspetti geologici

Consulenti specialisti
Arch. Pier Luigi CERVELLATI
Prof. Arch. Pier Luigi CERVELLATI
Prof. Arch. Francesco SCOPPETTA
Arch. Alessandro MARCHI
Arch. Luca SANNICOLO
Arch. Riccardo BUTTERI
Arch. Alessandro MAGLIO
Arch. Alessandro MARCHI
Arch. Luca SANNICOLO
Arch. Riccardo BUTTERI
Arch. Alessandro MAGLIO
Arch. Alessandro MARCHI
Arch. Luca SANNICOLO
Arch. Riccardo BUTTERI
Arch. Alessandro MAGLIO
Arch. Alessandro MARCHI
Arch. Luca SANNICOLO
Arch. Riccardo BUTTERI
Arch. Alessandro MAGLIO
Arch. Alessandro MARCHI
Arch. Luca SANNICOLO
Arch. Riccardo BUTTERI
Arch. Alessandro MAGLIO
Arch. Alessandro MARCHI
Arch. Luca SANNICOLO
Arch. Riccardo BUTTERI
Arch. Alessandro MAGLIO
Arch. Alessandro MARCHI
Arch. Luca SANNICOLO