1 - SANTO ALLA PIERA - BAGNOLO

4 - TAVERNELLE

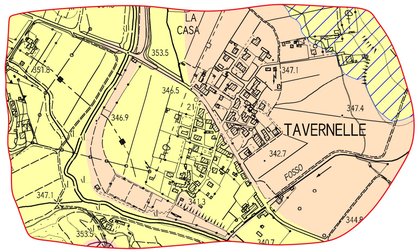

QUADRO D'UNIONE

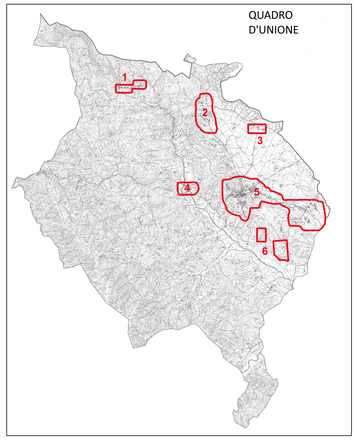

2 - MOTINA

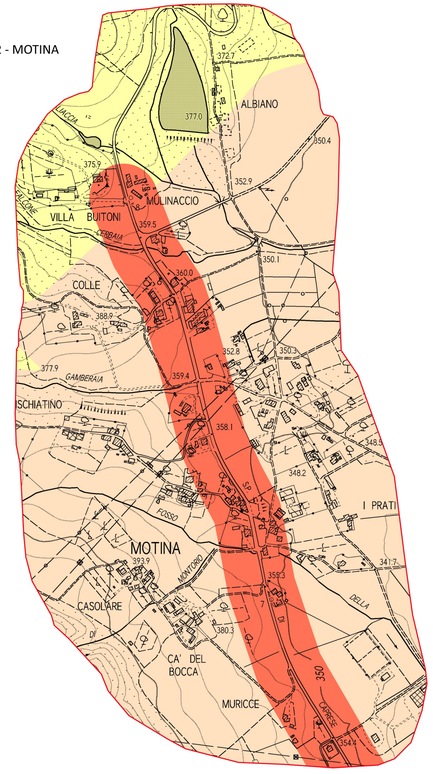

3 - VAIO

5 - ANGHIARI

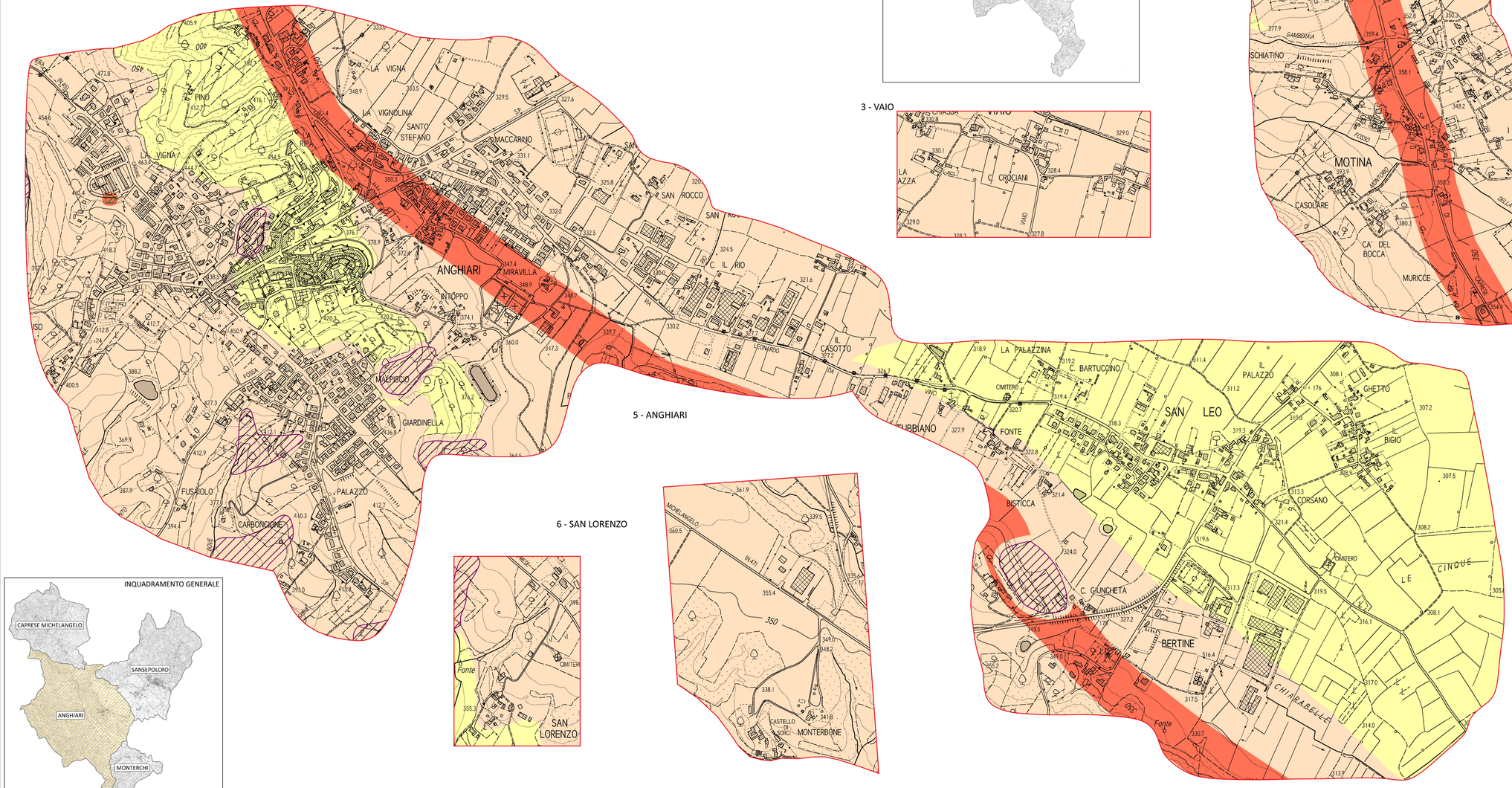

6 - SAN LORENZO

INQUADRAMENTO GENERALE

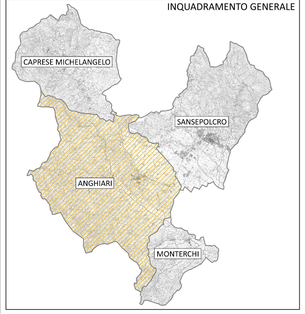

LEGENDA

Classe di Pericolosità Sismica locale

- S1 - Pericolosità sismica locale bassa
- S2 - Pericolosità sismica locale media
- S2* - Pericolosità sismica locale media
- S3 - Pericolosità sismica locale elevata
- S4 - Pericolosità sismica locale molto elevata

**Negli intervalli dello spettro compresi tra 0.4 s e 1.1 s gli effetti amplificativi risultano maggiori rispetto all'intervallo 0.1 - 0.5 s*

Aree interessate da fenomeni di dissesto di tipo attivo o quiescente (Aree a franosità diffusa attiva, Frane di scorrimento, soliflussi)

Aree trattate negli studi di Microzonazione Sismica

Contributi specialistici
archeol. Denis Massimiliano MURGIA (Aspetti archeologici)
Chimera Heritage Consultants SRLS
archeol. arch. Andrea CARCECCA (Aspetti archeologici)
arch. Luca GRACILI (Aspetti geolitici)

Contributi specialistici
Ing. Simone GALARDINI (Aspetti idraulici)
Ing. Chiara CINOTTINI (Aspetti idraulici)
geol. Leonardo MORETTI (Aspetti geologici e sismici)
geom. Giacomo BARBARI (Aspetti geologici e sismici)
ESEC Srl (Antonio RIZZI) (Aspetti geotecnici) (Consulenza)

Collaboratori
geom. Patrizia DOGI
UrbL Francesco MARCHETTO
UrbL Lorenza CONTALDI

Gruppo di valutazione
Ing. Enrico LOVATHYAL

Direttore Tecnico
arch. Raffaele GIROMETTA

Progettazione Urbanistica
arch. Raffaele GIROMETTA
arch. Francesco MARINI
arch. Laura TUVERI

Garante dell'informazione e della Partecipazione
dott. Roberto DOTTORI

Ufficio di Piano
arch. Massimiliano BAQUE' (Comune di Sansepolcro)
arch. Riccardo BOTTICELLI (Comune di Anghiari)
arch. Alessandro BONANELLI (Comune di Monterchi)
geom. Luca LANDUCCI (Comune di Caprese Michelangelo)

Sindaco
Fabrizio JANCZITZ (Comune di Sansepolcro)
Alessandro POLCRI (Comune di Anghiari)
Almalia BONANELLI (Comune di Monterchi)
Paolo SANTI (Comune di Caprese Michelangelo)

Responsabile Unico del Procedimento
arch. Massimiliano BAQUE'

ANGHIARI•CAPRESE M.LO•MONTERCHI•SANSEPOLCRO

PIANO STRUTTURALE INTERCOMUNALE

Legge Regionale 65/2014

QUADRO CONOSCITIVO

Comune di Anghiari

Carta della Pericolosità sismica locale

TAV G.11

Scala 1:5.000