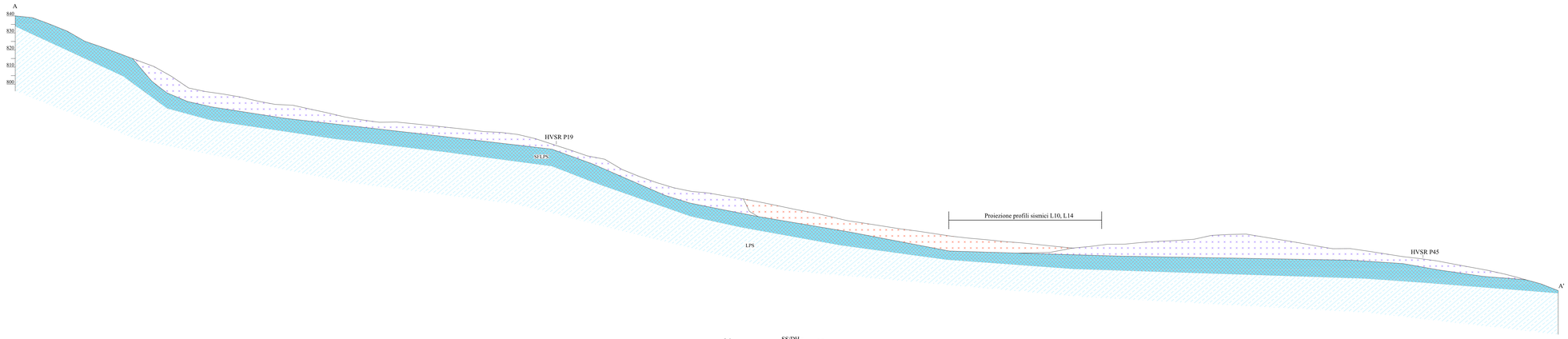

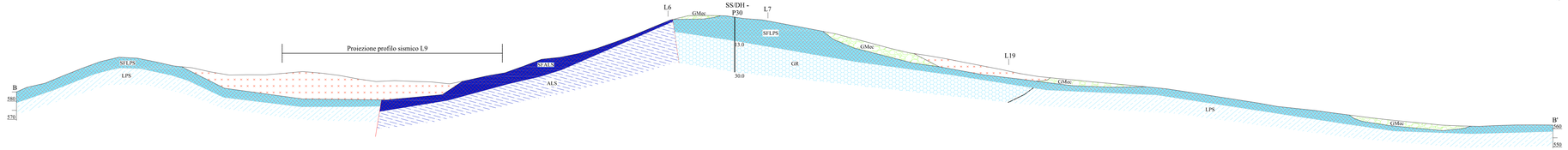

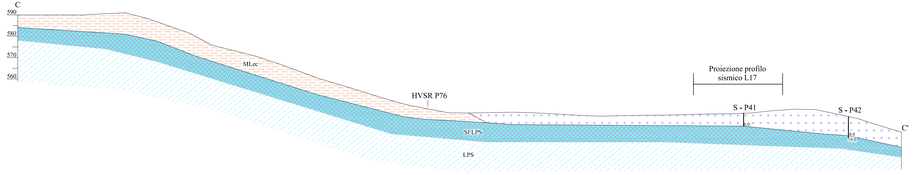

LEGENDA

- Frana attiva complessa
- Frana quiescente complessa
- MLec - Limi inorganici, farina di roccia, sabbie fini limose e argillose, limi argillosi di bassa plasticità di eluvi/colluvi
- GMec - Ghiaie limose, miscela di ghiaia, sabbia e limo di eluvi/colluvi
- GR - Granulare cementato
- LPS - Lapideo, stratificato
- ALS - Alternanza di litotipi, stratificato
- SFLPS - Lapideo stratificato fratturato o alterato
- SFALS - Alternanza di litotipi, stratificato, fratturato o alterato

Sindaco
Mauro CORNIOLI (Comune di Sannepolcro)
Alessandro PIAZZIN (Comune di Anghiari)
Alfredo ROMANELLI (Comune di Monterchi)
Francesco Maria Vasco RUGGI D'ARGENTO (Comune di Caprese Michelangelo)

Garante dell'Informazione e della Partecipazione
dott. Roberto SOTTORI

Ufficio di Piano
arch. Maria Luisa SODJI (Comune di Sannepolcro)
arch. Stefano ROMANELLI (Comune di Anghiari)
geom. Stefano BONACIN (Comune di Monterchi)
geom. Luca LANDUCCI (Comune di Caprese Michelangelo)

Responsabile Unico del Procedimento
arch. Maria Luisa SODJI

Direttore Tecnico
arch. Raffaele GERDAETTA

Progettazione Urbanistica L.12
arch. Cristiano CAVAZZA
arch. Lisa DE LEADER

Gruppo di valutazione
arch. Antonio MUSINA

Collaboratori
ing. Nicola BERTOCCI
arch. Zeno Tamuna CHITIANAVA
arch. Elena Maria ROSSI

Contributi specialistici
ing. Simone GALAZZANI *(Aspetti idraulici)*
ing. Chiara CHIOSTRINI *(Aspetti idraulici)*
geom. Lorenzo MORETTI *(Aspetti geomatici e catasto)*
geol. Giulio MARINI *(Aspetti geologici e geotecnici)*
geol. Sc. Lorenzo LIBI *(Aspetti geologici e geotecnici)*
dott. Sc. Lorenzo LIBI *(Aspetti Agro-Pedologici/Forestali)*
arch. Francesca MARCHI *(Aspetti Agro-Pedologici/Forestali)*
arch. Luca GAUDI *(Aspetti giuridici)*

ANGHIARI•CAPRESE M.LO•MONTERCHI•SANSEPOLCRO

PIANO STRUTTURALE INTERCOMUNALE

Legge Regionale 65/2014

QUADRO CONOSCITIVO
Comuni di Caprese Michelangelo
Microzonazione sismica di II livello
Sezioni geologico-tecniche

TAV G.06
Scala 1:1.000