1. FRAGAIOLO

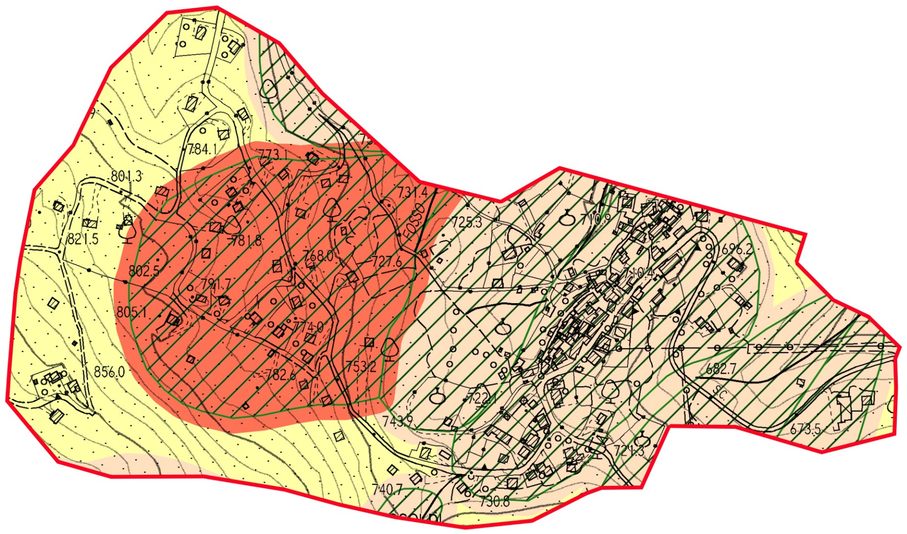

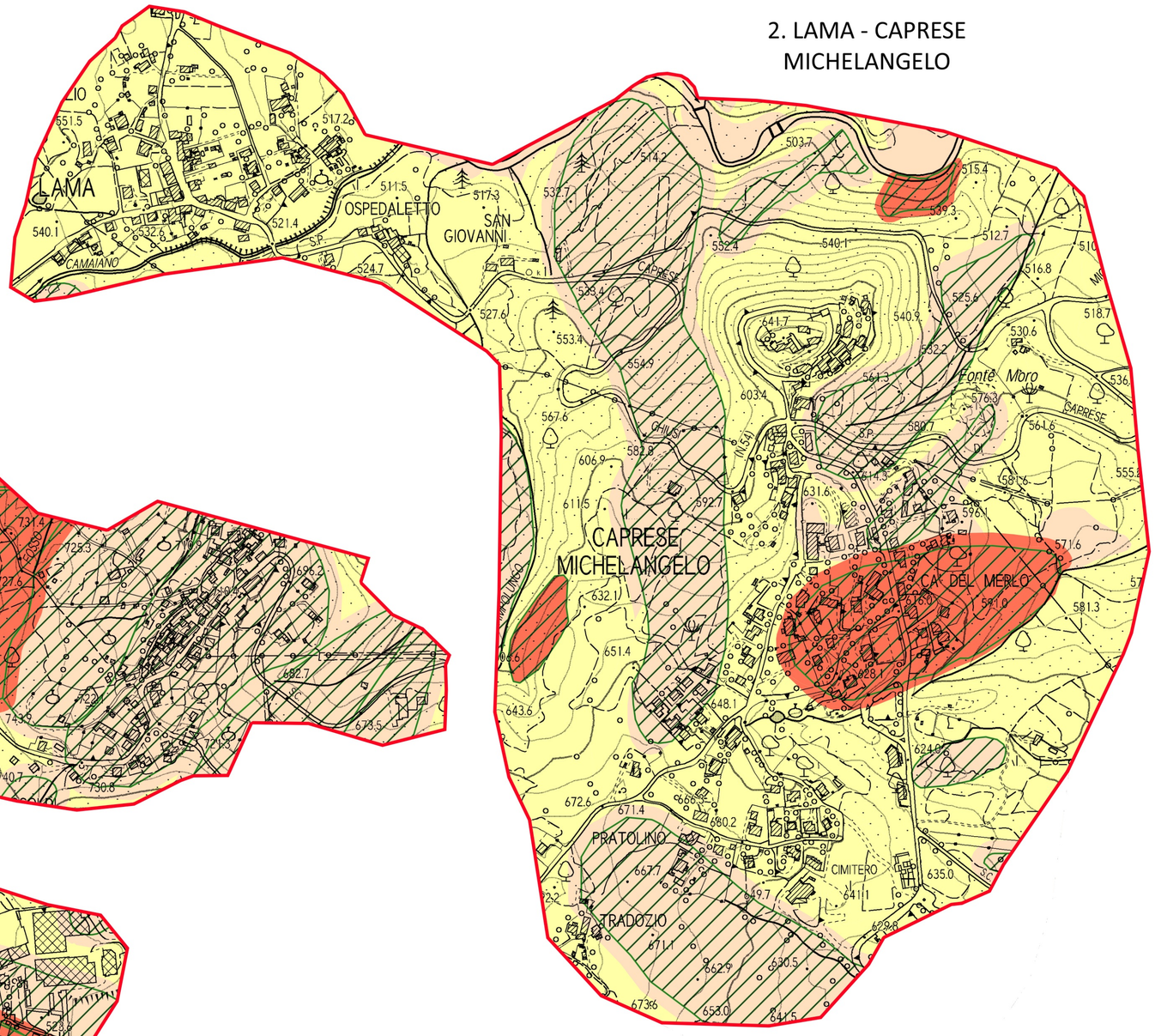

2. LAMA - CAPRESE MICHELANGELO

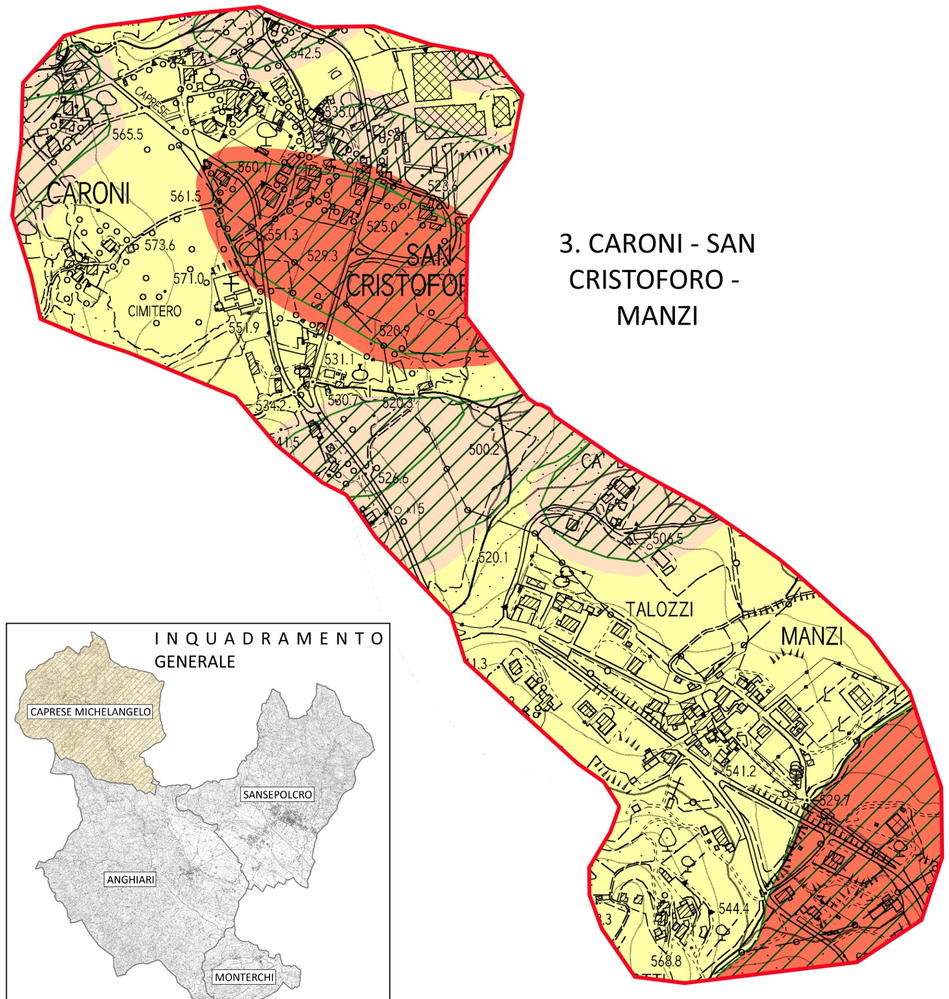

3. CARONI - SAN CRISTOFORO - MANZI

INQUADRAMENTO GENERALE

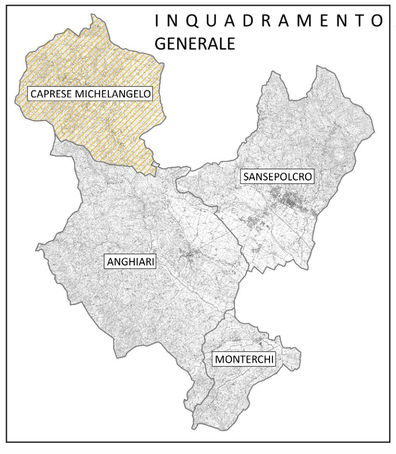

QUADRO D'UNIONE

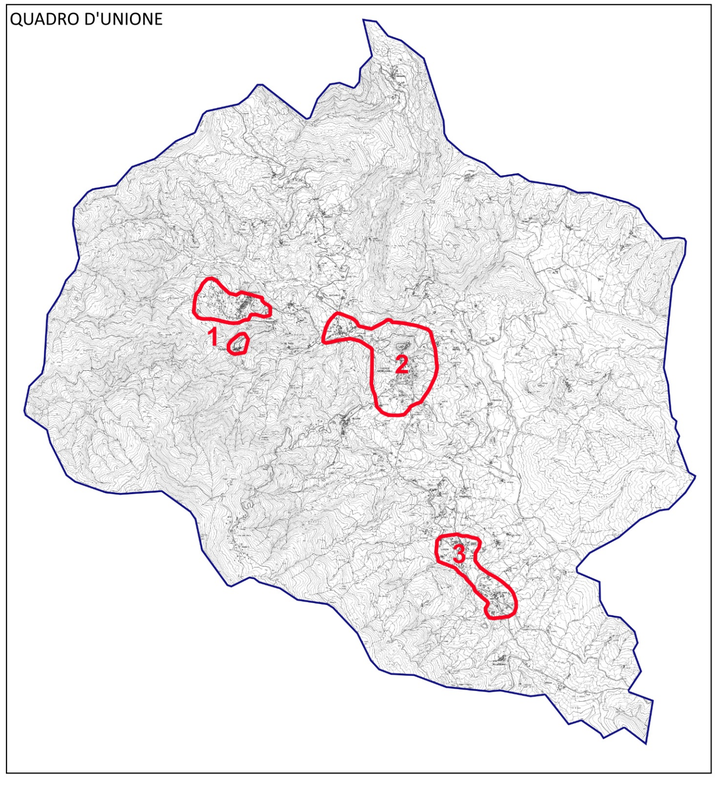

LEGENDA

Classe di Pericolosità Sismica locale

- S1 - Pericolosità sismica locale bassa
- S2 - Pericolosità sismica locale media
- S3 - Pericolosità sismica locale elevata
- S4 - Pericolosità sismica locale molto elevata

Aree interessate da fenomeni di dissesto di tipo attivo, quiescente o inattivo (aree a dilavamento diffuso, frane complesse, frane di crollo)

Aree trattate negli studi di Microzonazione Sismica

Sindaco
Mauro CORNIOLI (Comune di Sansepolcro)
Alessandro POLCRI (Comune di Anghiari)
Alfredo ROMANELLI (Comune di Monterchi)
Claudio BARONI (Comune di Caprese Michelangelo)

Responsabile Unico del Procedimento
arch. Maria Luisa SOGLI

Garante dell'Informazione e della Partecipazione
dott. Roberto DOTTORI

Ufficio di Piano
arch. Maria Luisa SOGLI (Comune di Sansepolcro)
arch. Gerardo GUADAGNI (Comune di Anghiari)
geom. Stefano ROMOLINI (Comune di Monterchi)
geom. Luca LANDUCCI (Comune di Caprese Michelangelo)

Direttore Tecnico
urb. Raffaele GEROMETTA

Progettazione Urbanistica
urb. Raffaele GEROMETTA
arch. Antonio MUGNAI
arch. Laura TAVANTI

Collaboratori
ing. Silvia BERTOCCI
geom. Patrizia SODI
arch. pian. Manuela FONTANIVE
arch. pian. Alessia NERI

S.I.T.
urb. Lisa DE GASPER

Gruppo di valutazione
urb. Chiara BIAGI
ing. Elettra LOWENTHAL

Contributi specialistici
ing. Simone GALARDINI *Aspetti idraulici*
ing. Chiara CHIOSTRINI *Aspetti idraulici*
geol. Leonardo MORETTI *Aspetti geologici e sismici*
geol. Gaddo MANNORI *collaboratore per gli aspetti geologici e sismici*
dott. for. Lorenzo MINI *Aspetti agronomici e forestali*
archeol. Demis Massimiliano MURGIA *Rischio archeologico*
avv. Luisa GRACILI *Aspetti giuridici*

ANGHIARI•CAPRESE M.LO•MONTERCHI•SANSEPOLCRO

PIANO STRUTTURALE INTERCOMUNALE
Legge Regionale 65/2014

QUADRO CONOSCITIVO
Comune di Caprese Michelangelo
Microzonazione simica di II livello
Carta della Pericolosità Sismica locale

TAV G.11

Scala 1:5.000