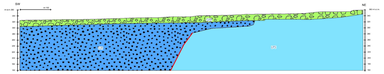

SEZIONE S01

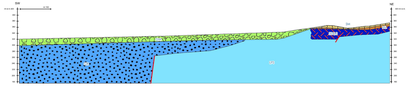

SEZIONE S12



SEZIONE S05

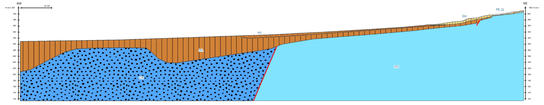

SEZIONE S13

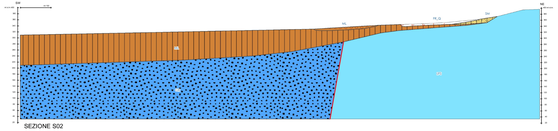

SEZIONE S02

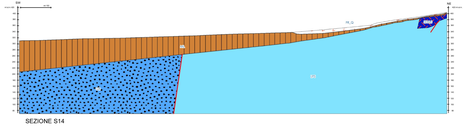

SEZIONE S14

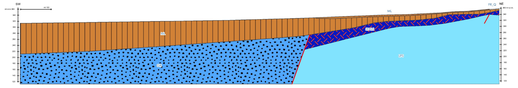

SEZIONE S06

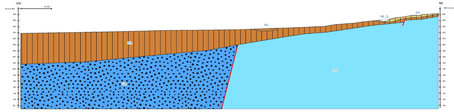

SEZIONE S15

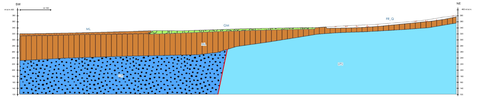

SEZIONE S16

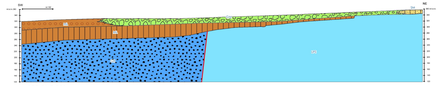

SEZIONE S03

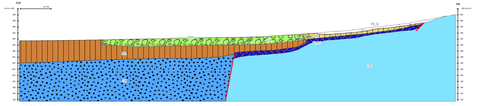

SEZIONE S17

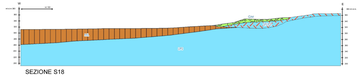

SEZIONE S18

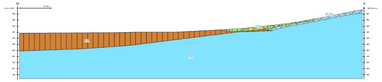

SEZIONE S08

SEZIONE S04

SEZIONE S19

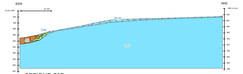

SEZIONE S07

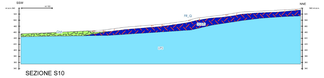

SEZIONE S10



SEZIONE S09

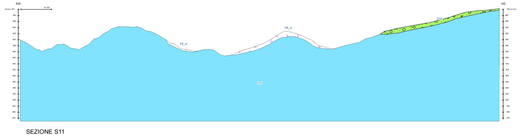

SEZIONE S11

Legenda

forme di superficie e sepolte

- Conoide alluvionale
- Falda detritica

instabilità di versante

- Frana di scorrimento - Attiva (FR_A)
- Frana di scorrimento - Quiescente (FR_Q)

terreni di copertura

- Ghiaie limose, miscela di ghiaia, sabbia e limo (GM)
- Limi inorganici, farina di roccia, sabbie fini limose o argillose, limi argillosi di bassa plasticità (ML)
- Sabbie limose, miscela di sabbia e limo (SM)

substrato

- Granulare cementato (GR)
- Lapideo stratificato (LPS)
- Lapideo stratificato fratturato o alterato (SFLPS)
- Alternanza di litotipi stratificato fratturato o alterato con Vs<800 m/s (SFALS)

Elaborato cartografico allegato agli studi di Microzonazione Sismica di III livello approvati (dicembre 2021), redatto da:
Dott. Geol. Silvestrelli Paolo
Dott. Geol. Ancillotti Riccardo
Dott. Geol. Batti Lorenzo
Dott. Geol. Secci Simone
Dott.Geol. Sedda Lorenzo
Dott. Geol. Farinelli Stefano

ANGHIARI-CAPRESE M.LO-MONTERCHI-SANSEPOLCRO

PIANO STRUTTURALE INTERCOMUNALE

(L.R. 65/2014 art. 92 c.1)

QUADRO CONOSCITIVO
Comune di Sansepolcro
SUOLO E INSEDIAMENTI

TAV G.06

Scala 1:5.000

Sindaci
Marco CORAZZI (Comune di Sansepolcro)
Alessio ROMANELLI (Comune di Anghiari)
Claudio MAZZOLI (Comune di Monterchi)

Garante dell'informazione e della Partecipazione
dott. Gianni PUCCI
arch. Maria Laura ROSSI (Comune di Sansepolcro)
geom. Massimo BONCHINI (Comune di Anghiari)
geom. Luca MINUCCI (Comune di Monterchi)

Direttore Tecnico
arch. Raffaele CIONCHETTI

Coordinatore
ing. Jacopo MORETTI
arch. Raffaele CIONCHETTI
ing. Lucia TORSELLI

Progettazione Urbanistica
arch. Raffaele CIONCHETTI
arch. Lucia TORSELLI
arch. Sara MAGI
arch. Giulia MAZZONI
geom. Luca MINUCCI

Collaboratori
ing. Jacopo MORETTI
ing. Alessandro CIOCCOLONI
ing. Lucia TORSELLI
arch. Sara MAGI
arch. Giulia MAZZONI
geom. Luca MINUCCI

Consulenti specialisti
Ing. Simone GALANTE - Aspetti idraulici
geom. Lorenzo BATTI - Aspetti geologici e sismici
geom. Lorenzo BATTI - Aspetti geologici e sismici
geom. Simone SECCI - Aspetti geologici e sismici
geom. Lorenzo SEDDA - Aspetti geologici e sismici
geom. Stefano FARINELLI - Aspetti geologici e sismici
arch. Sara Maria Giulia MAGI - Rischio archeologico
geom. Luca MINUCCI - Aspetti geologici