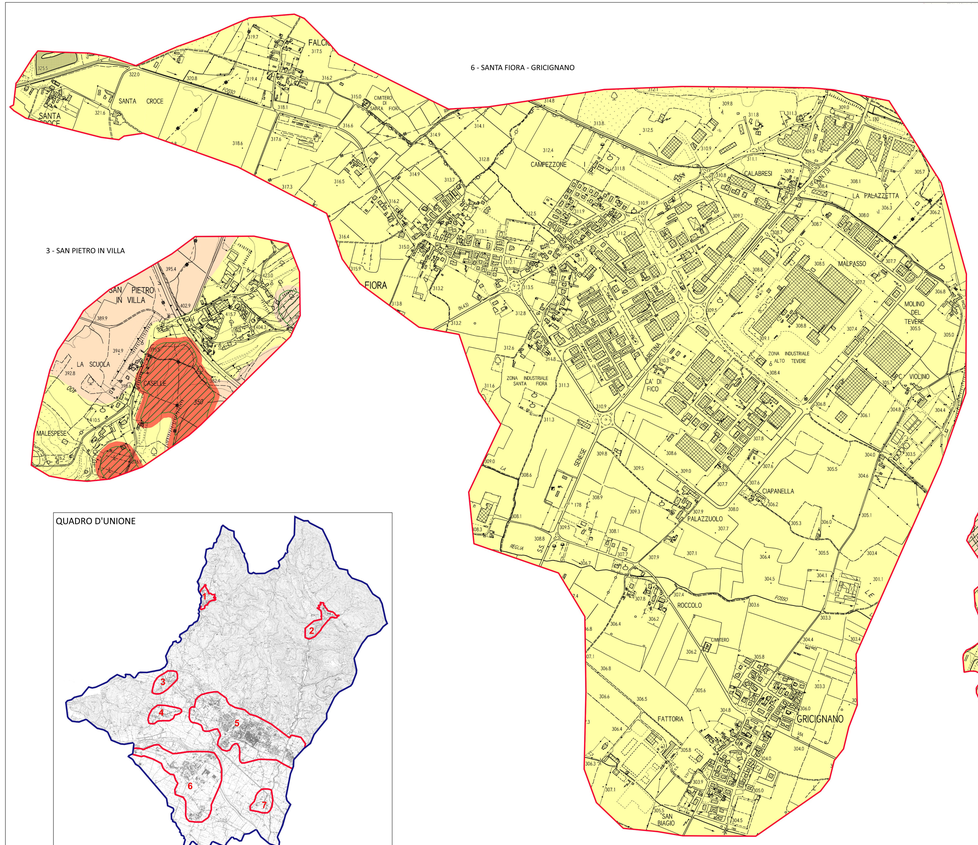

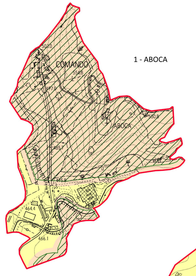

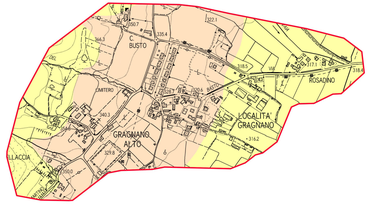

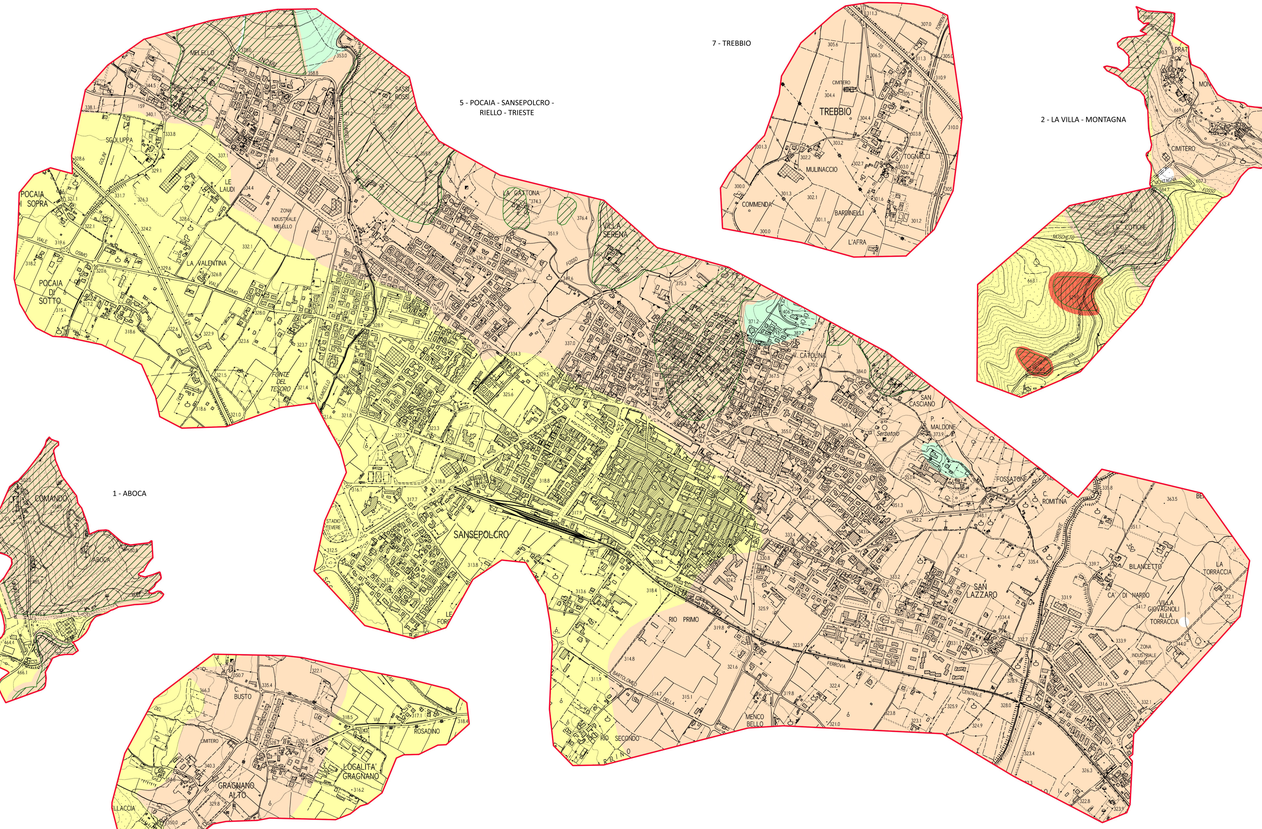

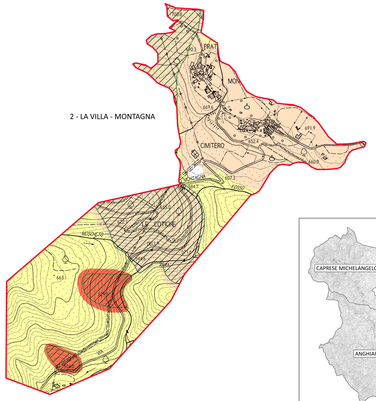

LEGENDA

Classe di Pericolosità Sismica locale

- S1 - Pericolosità sismica locale bassa
- S2 - Pericolosità sismica locale media
- S3 - Pericolosità sismica locale elevata
- S4 - Pericolosità sismica locale molto elevata

Aree interessate da fenomeni di dissesto di tipo attivo, quiescente o inattivo (area a franosità diffusa attiva, aree soggette a dilavamento diffuso, frane di scorrimento, frane complesse, frane di crollo, soliflussi)

Aree trattate nagli studi di Microzonazione Sismica

Comuni associati
Anghiari (Capofila) - Via Matteotti, 1 - 52031 Anghiari (AR)
Ufficio Associato Pianificazione Territoriale - Via Matteotti, 1 - 52031 Anghiari (AR)
Tel. 0575/749245 - fax 0575/749211
pec: comune.anghiari@postacert.toscana.it
pec: comune.caprese.michelangelo@postacert.toscana.it
pec: comune.sansepolcro@postacert.toscana.it
pec: comune.montercchi@postacert.toscana.it

Coordinatore generale
Dott. Ing. Lorenzo Rossi
Via Matteotti, 1 - 52031 Anghiari (AR)
Tel. 0575/749245 - fax 0575/749211
pec: lorenzo.rossi@ingpec.eu
pec: lorenzo.rossi@pec.ordingfi.it

Collaboratori
Dott. Geol. Lucia Ciofi
Via Matteotti, 1 - 52031 Anghiari (AR)
pec: lucia.ciofi@pec.epap.sinpi.it

Gruppo di progettazione
Dott. Ing. Lorenzo Rossi
Dott. Geol. Lucia Ciofi

Direttore Tecnico
Dott. Ing. Lorenzo Rossi

Responsabile del procedimento
Dott. Ing. Lorenzo Rossi

Garante dell'Informazione e della Partecipazione
Dott. Ing. Lorenzo Rossi

Ufficio di Piano
Dott. Ing. Lorenzo Rossi
Dott. Geol. Lucia Ciofi
Geom. Alessandro Bigi - Comune di Anghiari
pec: geometra.bigi@pec.it
Geom. Alessandro Cipriani - Comune di Sansepolcro
pec: a.cipriani@pec.comune.sansepolcro.ar.it
Geom. Alessandro Gambucci - Comune di Monterchi
pec: geometra.gambucci@pec.it
Geom. Massimo Mancini - Comune di Caprese Michelangelo
pec: geom.mancini@pec.it

Collaborazione
Geom. Alessandro Bigi
Geom. Alessandro Cipriani
Geom. Alessandro Gambucci
Geom. Massimo Mancini

ANGHIARI•CAPRESE M.LO•MONTERCHI•SANSEPOLCRO

PIANO STRUTTURALE INTERCOMUNALE

Legge Regionale 65/2014

QUADRO CONOSCITIVO
Comune di Sansepolcro
Carta della Pericolosità Sismica locale

TAV G.11

Scala 1:5.000