





























LEGENDA

-  Zona A
-  Zona B1
-  Zona B2
-  Zona C
-  Zona D1
-  Zona D2
-  Zona D3
-  Zona D4
-  Zona E1A
-  Zona E1P
-  Zona E1T
-  Zona E1R
-  Zona E2
-  Zona E3
-  Zona SU1
-  Zona SU2
-  Zona SU3
-  Lotti edificabili nei C.I.S.
-  Perimetro Zona A
-  Perimetro CIS
-  Fascia di rispetto stradale
-  Fascia di rispetto del depuratore
-  Fascia di rispetto Cimiteriale
-  Perimetro del centro abitato (Nuovo Codice della strada) - vedi tavola specifica
-  Perimetro aree edificabili ex lege 93/80
-  Ambito di tutela idrogeologica - vedi tavole specifiche

REGIONE LOMBARDA
 PROVINCIA DI BRESCIA

COMUNE DI CAPRIANO DEL COLLE

PIANO REGOLATORE GENERALE

VARIANTE L.R. n. 23/97
 INDIVIDUAZIONE AMBITI OGGETTO DI VARIANTE

TAV. 2.2.b

AZZONAMENTO DEL TERRITORIO

aggiornato in base alle modifiche introdotte dalla Regione Lombardia
 e dalle varianti e rettifiche successivamente approvate dal C. C.

scala 1:5.000

Il Sindaco
 IL SINDACO
 Lucio Signorini
 Il Segretario
 Roberto Signorini
 Approvato alla deliberazione n. 46 del 19/03/2005

progettista

arch. Luciano Losagnoli

collaboratori

arch. Fabrizio Bonomi, ing. Flavio Buonopane

