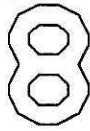


Arch. L. ZANOLLI - Geom. S. ZORZIN
STUDIO TECNICO ASSOCIATO
VILLAFRANCA DI VR VIA NAPOLEDNE 3° 6
TEL. 045/790.1002 - FAX 045/7901398

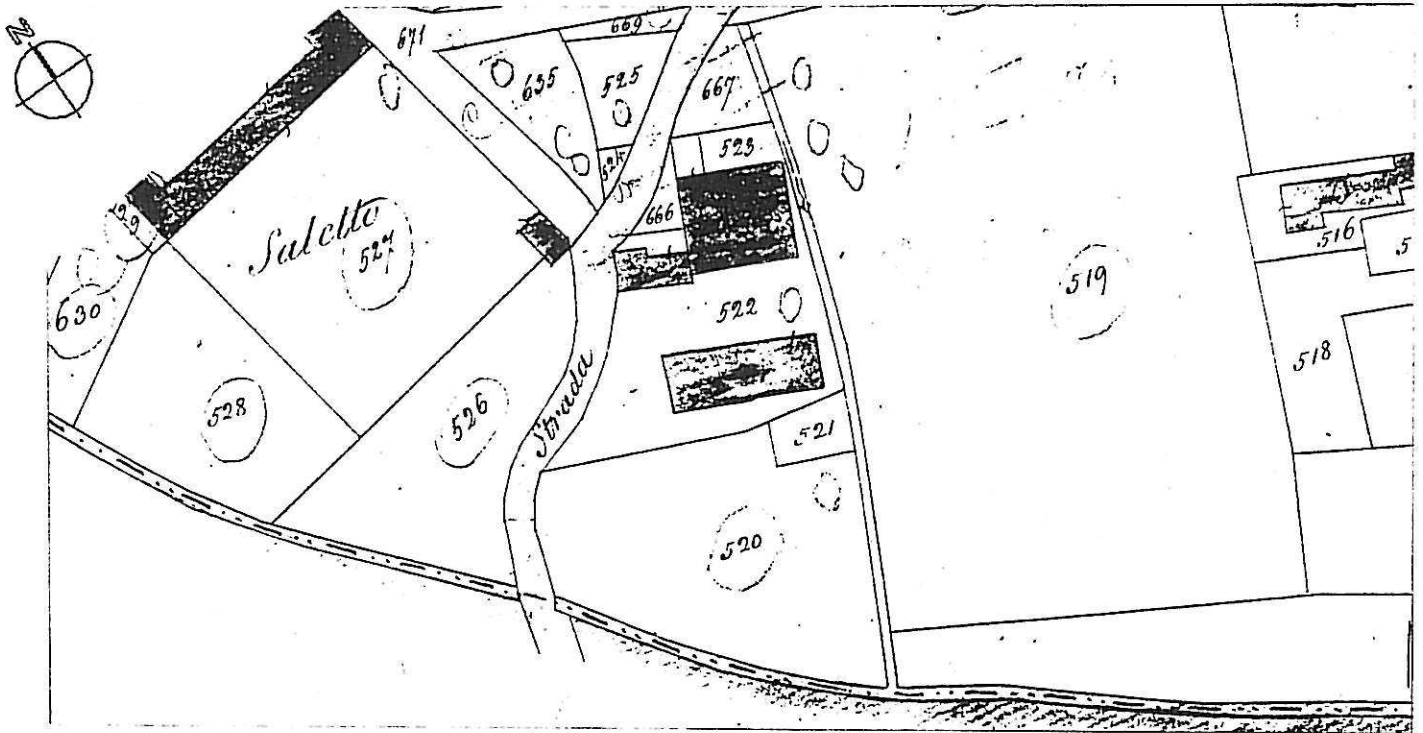
CORTE N°



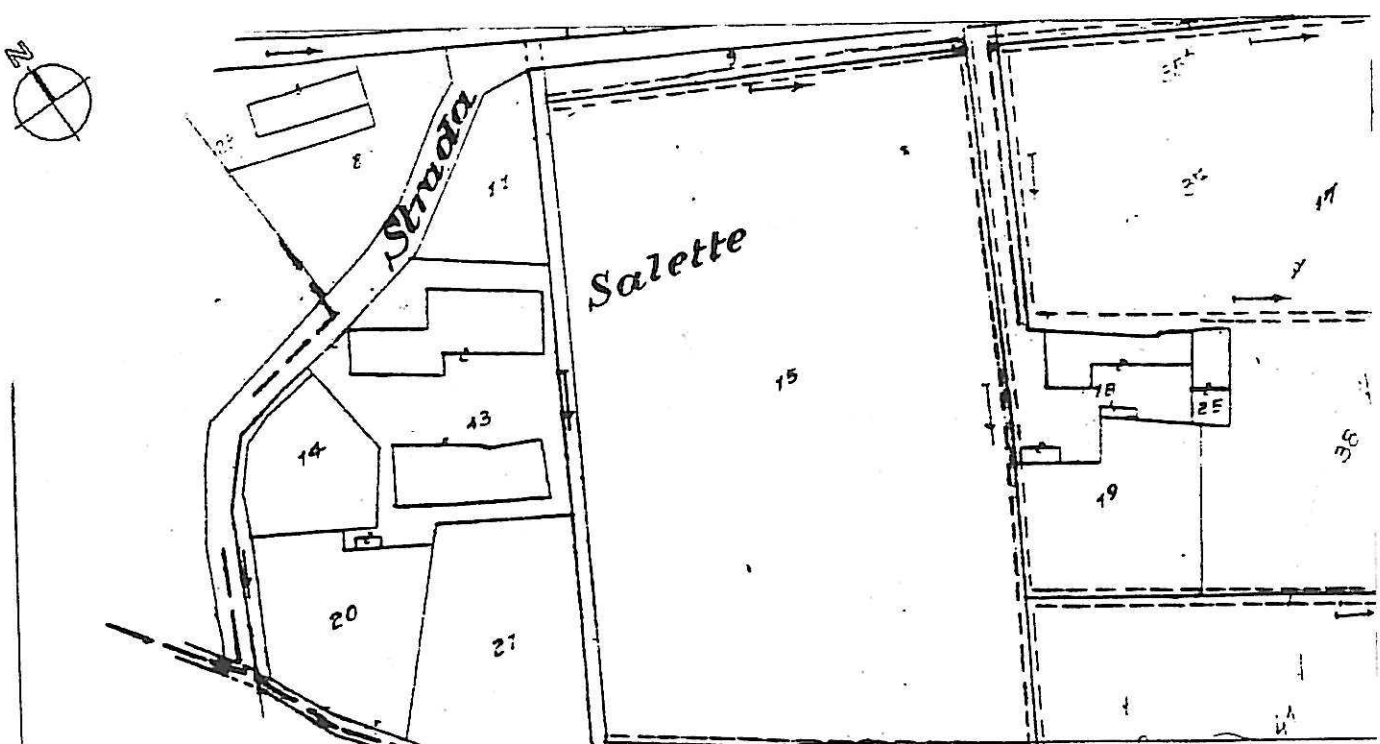
COMUNE DI NOGAROLE ROCCA

CORTE : SALETTE 2

2) - CATASTO AUSTRO-UNGARICO - SCALA 1:2000

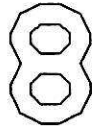


3) - CATASTO ATTUALE - SCALA 1:2000



Arch. L. ZANOLLI - Geom. S. ZORZIN
STUDIO TECNICO ASSOCIATO
VILLAFRANCA DI VR VIA NAPOLEONE 9° 6
TEL. 045/790.1002 - FAX 045/7901398

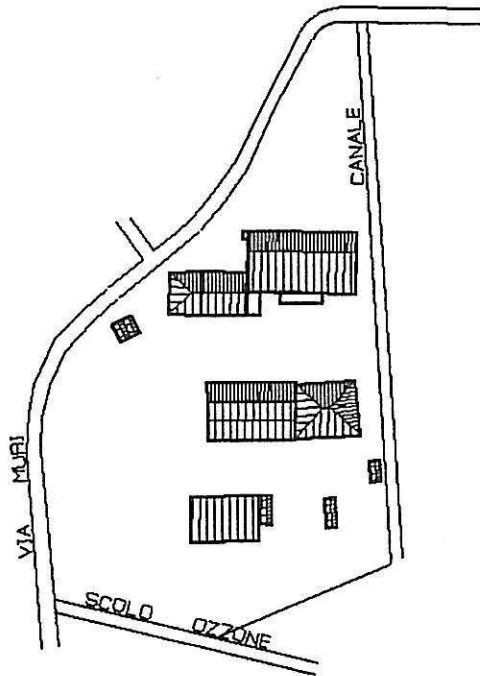
CORTE N°




COMUNE DI NOGAROLE ROCCA

CORTE : SALETTE 2

4) - RILIEVO TOPOGRAFICO - SCALA 1:2000



LEGENDA

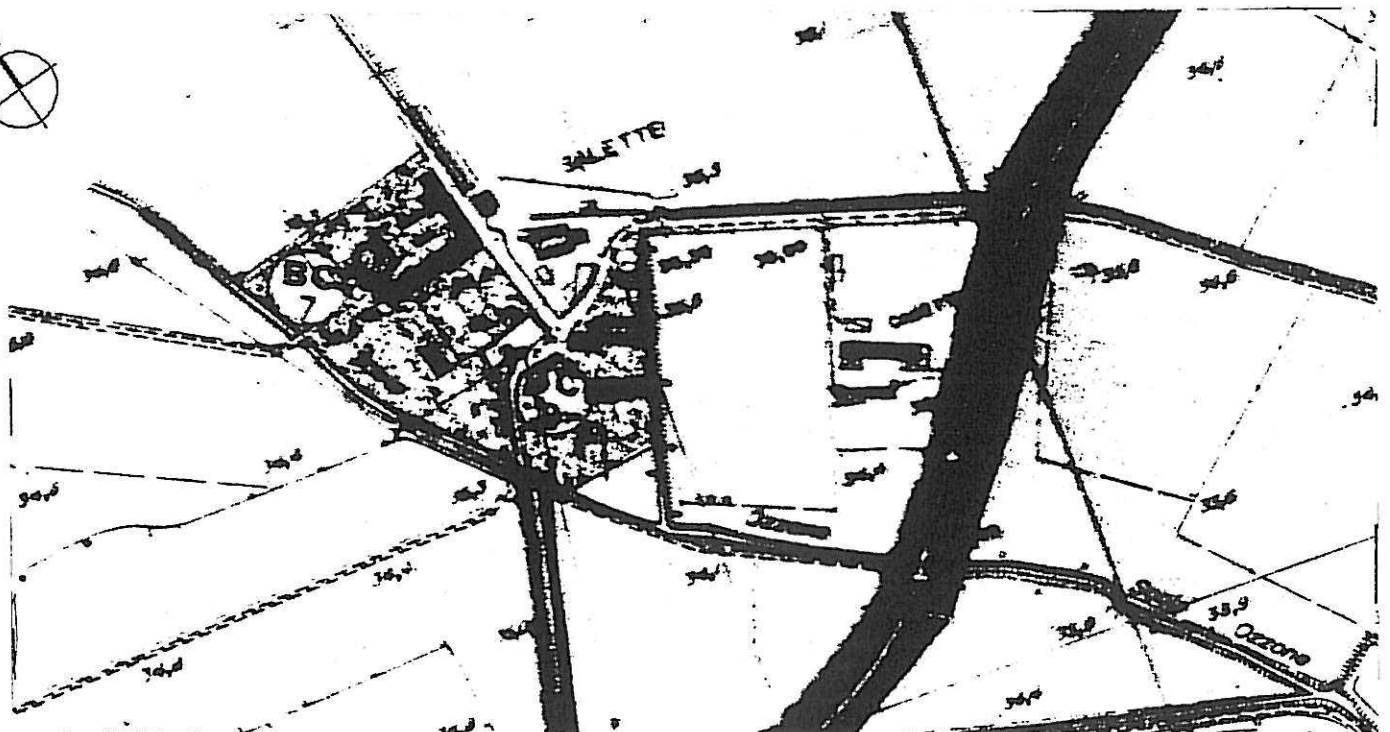


PERIMETRO EDIFICI



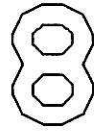
FALDE DI COPERTURA

5) - ESTRATTO DI P.R.G. - SCALA 1:5000



Arch. L. ZANOLLI - Geom. S. ZORZIN
STUDIO TECNICO ASSOCIATO
VILLAFRANCA DI VR VIA NAPOLEONE 3° 6
TEL. 045/790.1002 - FAX 045/7901398

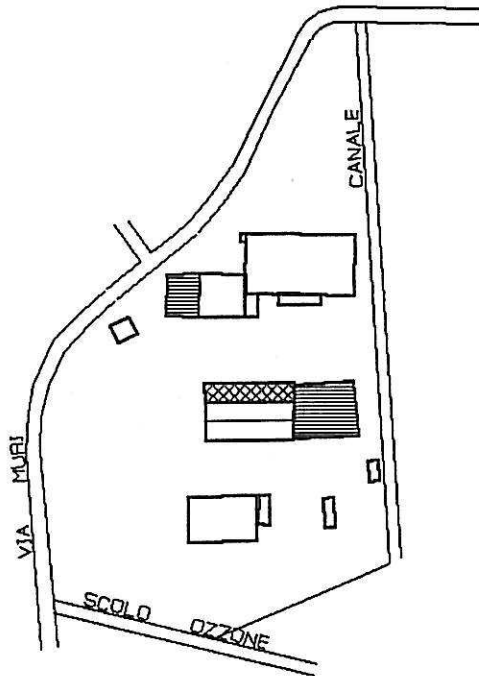
CORTE N°



COMUNE DI NOGAROLE ROCCA

CORTE : SALETTE 2

8) - NUMERO DEI PIANI DEGLI EDIFICI RESIDENZIALI - SCALA 1:2000



LEGENDA

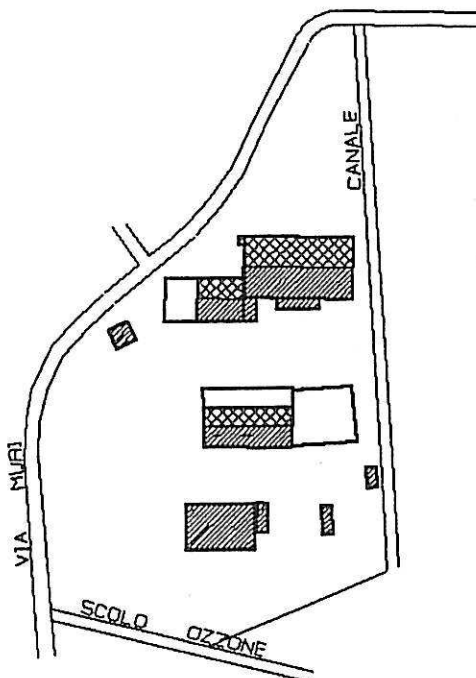


2 PIANI



3 PIANI

9) - NUMERO DEI PIANI DEGLI EDIFICI NON RESIDENZIALI - SCALA 1:2000



LEGENDA



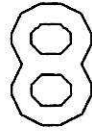
1 PIANO



2 PIANI

Arch. L. ZANOLLI - Geom. S. ZORZIN
 STUDIO TECNICO ASSOCIATO
 VILLAFRANCA DI VR VIA NAPOLEDNE 3° 6
 TEL. 045/790.1002 - FAX 045/7901398

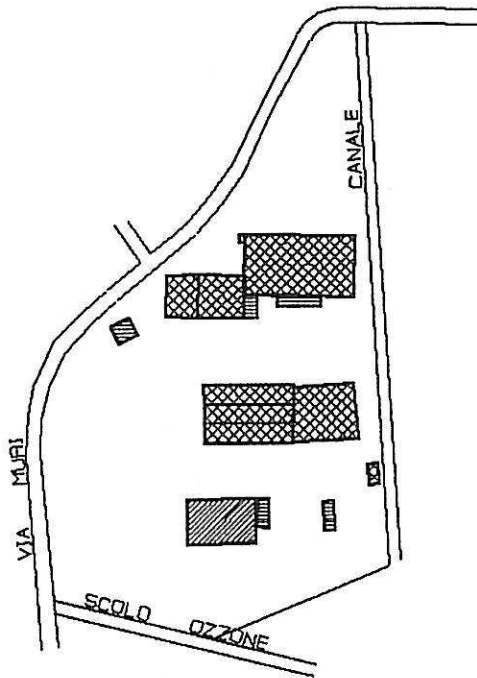
CORTE N°






COMUNE DI NOGAROLE ROCCA

CORTE : SALETTE 2

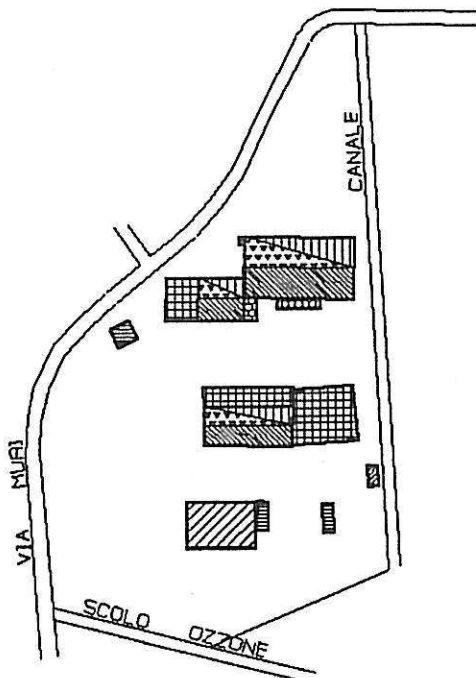
6) - CLASSE DI ETA' DEGLI EDIFICI - SCALA 1:2000








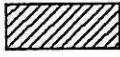


LEGENDA

-  PRIMA DEL 1800
-  1961 - 1971
-  DOPO IL 1971

7) - DESTINAZIONE D'USO ATTUALE - SCALA 1:2000

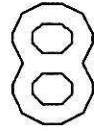


LEGENDA

-  RESIDENZIALE
-  STALLA
-  FIENILE
-  PORTICATO
-  POLLAIO
-  TETTOIA
-  ANNESSI RUSTICI
-  GARAGE

Arch. L. ZANOLLI - Geom. S. ZORZIN
STUDIO TECNICO ASSOCIATO
VILLAFRANCA DI VR VIA NAPOLEDNE 3° 6
TEL. 045/790.1002 - FAX 045/7901398

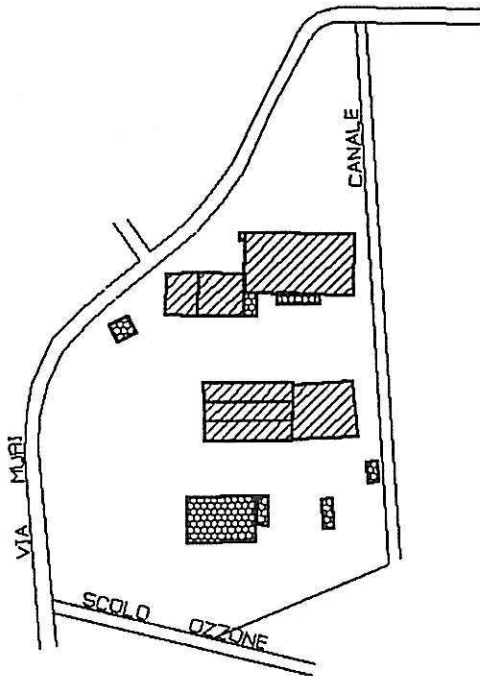
CORTE N°



COMUNE DI NOGAROLE ROCCA

CORTE : SALETTE 2

10) - STATO DI CONSERVAZIONE DEGLI EDIFICI - SCALA 1:2000



LEGENDA

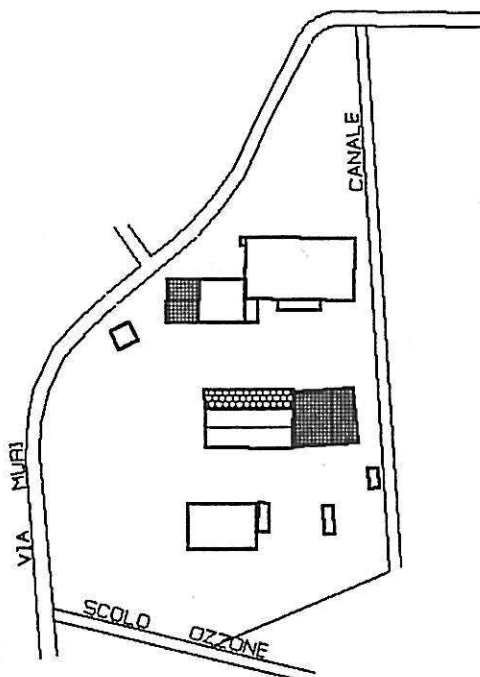


MEDIO



CATTIVO


11) - TIPOLOGIA DEGLI EDIFICI RESIDENZIALI - SCALA 1:2000



LEGENDA



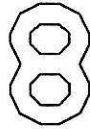
PLURIFAMILIARE



A SCHIERA

Arch. L. ZANOLLI - Geom. S. ZORZIN
STUDIO TECNICO ASSOCIATO
VILLAFRANCA DI VR VIA NAPOLEONE 3° 6
TEL. 045/790.1002 - FAX 045/7901398

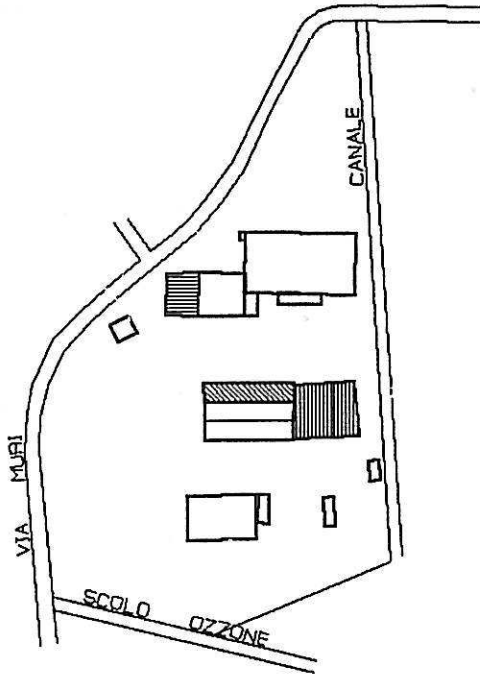
CORTE N°



COMUNE DI NOGAROLE ROCCA

CORTE : SALETTE 2

12) - NUMERO DEGLI ALLOGGI - SCALA 1:2000




LEGENDA



1 ALLOGGIO

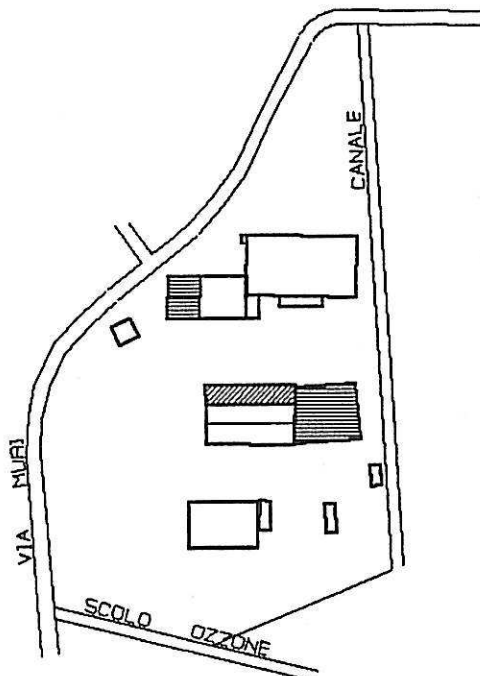


2 ALLOGGI



3 ALLOGGI

13) - NUMERO DELLE FAMIGLIE - SCALA 1:2000



LEGENDA



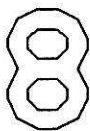
DISABITATA



1 FAMIGLIA

Arch. L. ZANOLLI - Geom. S. ZORZIN
STUDIO TECNICO ASSOCIATO
VILLAFRANCA DI VR VIA NAPOLEONE 3° 6
TEL. 045/780.1002 - FAX 045/7801398

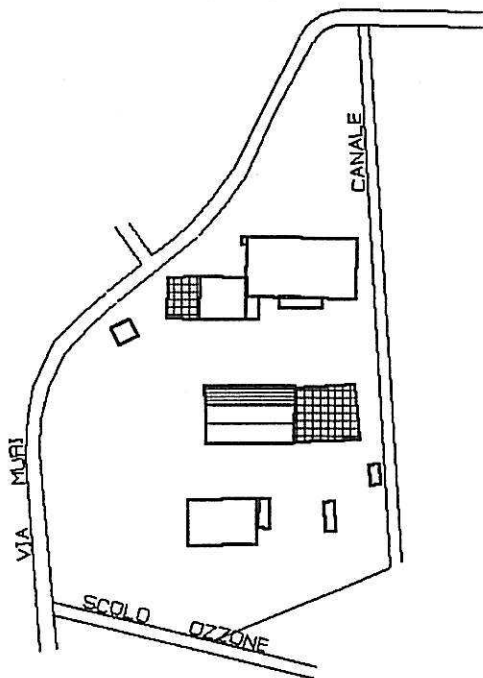
CORTE N°




COMUNE DI NOGAROLE ROCCA

CORTE : SALETTE 2

14) - NUMERO DEI VANI - SCALA 1:2000



LEGENDA

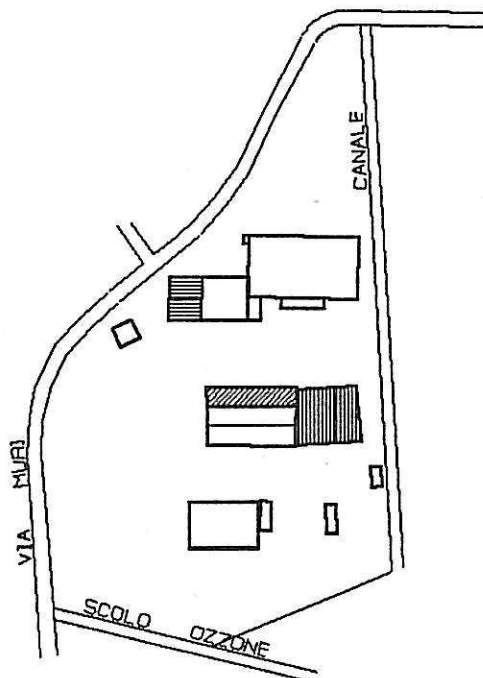


6 VANI



OLTRE 10 VANI

15) - NUMERO DEGLI ABITANTI - SCALA 1:2000



LEGENDA



DISABITATA



2 ABITANTI



4 ABITANTI

Arch. L. ZANOLLI - Geom. S. ZORZIN
 STUDIO TECNICO ASSOCIATO
 VILLAFRANCA DI VR VIA NAPOLEDNE 3° 6
 TEL. 045/790.1002 - FAX 045/7901398

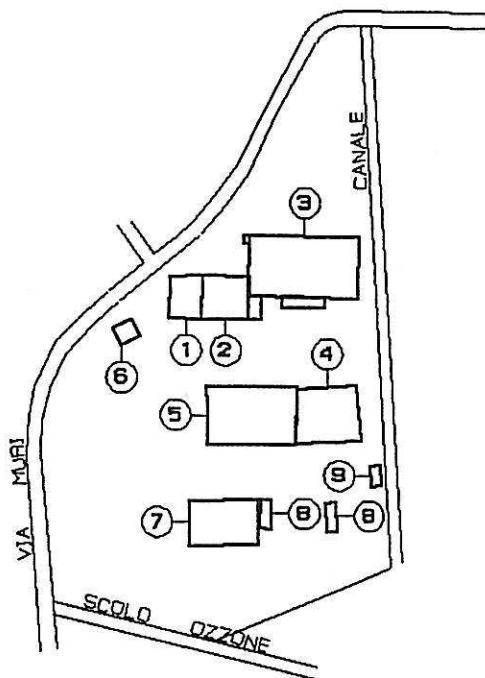
CORTE N°



COMUNE DI NOGAROLE ROCCA

CORTE : SALETTE 2

16) - NUMERO DELLE SCHEDE - - - SCALA 1:2000



LEGENDA



PERIMETRO FABBRICATI



NUMERO SCHEDA ALLEGATA

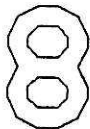
17) - INDICI STEREOMETRICI

| | | |
|----------------------|--|------------|
| ALLOGGI: | | |
| occupati | | 3 |
| non occupati | | 3 |
| totale | | 6 |
| FAMIGLIE: | | 2 |
| VANI: | | |
| occupati | | 30 |
| non occupati | | 6 |
| totale | | 36 |
| ABITANTI: | | 6 |
| SUP. AMBITO: | | MQ. 9.450 |
| SUP. COPERTA: | | MQ. 1.637 |
| VOLUME RESIDENZIALE: | | MC. 3.367 |
| VOLUME TOTALE: | | MC. 10.524 |

| | |
|-------------------------------|---|
| RUSTICI: | 3 |
| STALLE: | 3 |
| MAGAZZINI: | 3 |
| GARAGES: | 3 |
| TETTOIE E BARACCHE: | 4 |
| ARTIGIANATO DI PRODUZIONE: | 0 |
| ARTIGIANATO DI SERVIZIO: | 0 |
| ATTIVITA' COMMERCIALE: | 0 |
| BAR: | 0 |
| PIZZERIE: | 0 |
| RISTORANTI: | 0 |
| UFFICI PRIVATI: | 0 |
| STUDI PROFESSIONALI: | 0 |
| SEDE DI ENTI ED ASSOCIAZIONI: | 0 |

Arch. L. ZANOLLI - Geom. S. ZORZIN
STUDIO TECNICO ASSOCIATO
VILLAFRANCA DI VR VIA NAPOLEONE 3° 6
TEL. 045/790.1002 - FAX 045/7901398

CORTE N°



COMUNE DI NOGAROLE ROCCA

CORTE : SALETTE 2

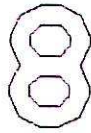
18) - RELAZIONE

- FUNZIONALE ALLA CONDUZIONE DEL FONDO

LA CORTE APPARE IN FORMA QUASI COMPLETA AL CATASTO AUSTRIACO
L'INTERO IMMOBILE HA SUBITO NEL TEMPO DELLE VARIAZIONI
CHE SI POSSONO CONSIDERARE NON INCIDENTI SULLA COSTRUZIONE
TIPO-MORFOLOGICA DELL'INSEDIAMENTO ORIGINALE E PERTANTO LA
STESSA APPARE SOSTANZIALMENTE INTEGRA E BEN CONSERVATA.
INFATTI GLI INTERVENTI HANNO RIGUARDATO COSTRUZIONI DI NUOVI
CORPI DI FABBRICA ACCESSORI ALL'ATTIVITA', LASCIANDO IMMUTATI
QUELLI PREESISTENTI SALVANDOLI DAL DEGRADO.
GLI ELEMENTI CHE MAGGIORMENTE SONO ANDATI IN DISUSO SONO I
PORTICI E LE STALLE NON PIU' IDONEI AI MODERNI CRITERI
DI ALLEVAMENTO DEL BESTIAME

Arch. L. ZANOLLI - Geom. S. ZORZIN
 STUDIO TECNICO ASSOCIATO
 VILLAFRANCA DI VR VIA NAPOLEONE 3° 6
 TEL. 045/790.1002 - FAX 045/7901399

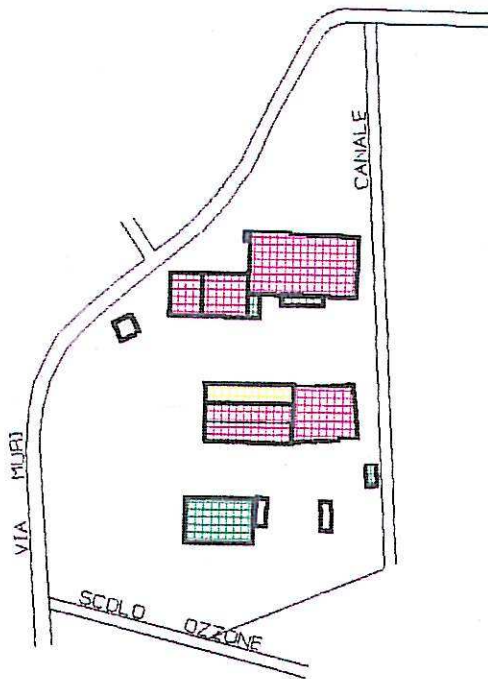
CORTE N°



COMUNE DI NOGAROLE ROCCA

CORTE : SALETTE 2

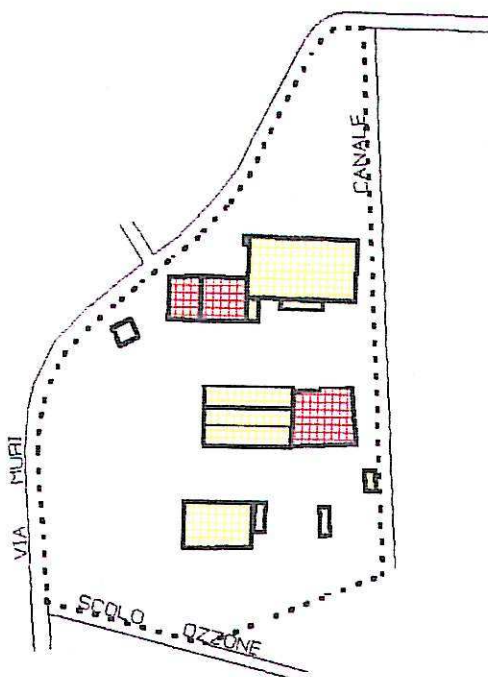
19) - GRADO DI PROTEZIONE DEGLI EDIFICI - SCALA 1:2000



LEGENDA

-  2 RESTAURO CONSERVATIVO
-  3 RESTAURO PROPOSITIVO
-  5 RISTRUTT. PARZIALE
-  6 RISTRUTT. TOTALE
-  7 SOSTITUZIONE EDILIZIA
-  8 DEMOL. SENZA RICOSTR.
-  9 RISTRUTT. URBANISTICA

20) - DESTINAZIONI D'USO DI PROGETTO - SCALA 1:2000



LEGENDA

-  RESIDENZA ED ATTIVITA' CONNESSE
-  RESIDENZA E TERZIARIO
-  RESIDENZA E ARTIGIANATO
-  RESIDENZA E COMMERCIALE
-  RESIDENZA E SERVIZI
-  TURISTICO ALBERGHIERO

Arch. L. ZANOLLI - Geom. S. ZORZIN
STUDIO TECNICO ASSOCIATO
VILLAFRANCA DI VR VIA NAPOLEONE 3° 6
TEL. 045/790.1002 - FAX 045/7901398

SCHEDA

B

PROVINCIA DI VERONA

COMUNE DI NOGAROLE ROCCA

8) CORTE SALETTE 2

FABBRICATO N° 1

CONSISTENZA PATRIMONIO IMMOBILIARE - BENI AMBIENTALI

CITTA' : NOGAROLE ROCCA

LOCALITA' : SALETTE

VIA : MURI

DATI CATASTALI : NCT - FOGLIO 10 - MAPPALI N° 13

DATI METRICI

ALTEZZA MT. 7.50

VOLUME MC. 713

SUP. COPERTA MQ. 95

EDIFICIO INDIVIDUATO AI SENSI:

L.S. 1089/39

L.S. 1497/39

L.R. 24/85

ALTRO

CLASSIFICAZIONE STORICA

CENTRO STORICO

CENTRO STORICO MINORE

NUCLEO RURALE STORICO

ALTRO

CONTESTO AMBIENTALE

AFFACCIO SUOLO PUBBLICO (STRADE)

GIARDINO

ORTO

SCOPERTO A DESTINAZIONE AGRICOLA

PARTICOLARI DI RILIEVO

ARCHITETTONICO

SCULTOREO

PITTORICO

ALTRO

EPOCA DI IMPIANTO ANNO 1800

INTERVENTI SUCCESSIVI NESSUNO

PRESENTI DAL:

CATASTO AUSTRIACO

CATASTO AUSTRIACO - ITALIANO

CATASTO ATTUALE

RESTAURI

RISTRUTTURAZIONI

SOSTITUZIONI

NUOVE COSTRUZIONI

PROPRIETA'

ELEMENTI CARATTERIZZANTI

PUBBLICA

RELIGIOSA

PRIVATA

ALTRO

BALCONI

PORTICI

CORNICI \ PARAMENTI

ALTRO

CARATTERISTICHE COSTRUTTIVE E MATERIALI

STRUTTURE VERTICALI

STRUTTURE ORIZ. E DI TETTO

MANTI DI COPERTURA

MURATURA TUFACEA

COTTO

CIOCCOLO DI FIUME

ALTRO

FERRO

CEMENTO ARMATO

LATERO-CEMENTO

LEGNO

COPPI

TEGOLE

LAMIERA

ALTRO

STATO DI CONSERVAZIONE

STATO DI CONSERVAZIONE

STATO DI CONSERVAZIONE

BUONO

MEDIO

CATTIVO

BUONO

MEDIO

CATTIVO

BUONO

MEDIO

CATTIVO

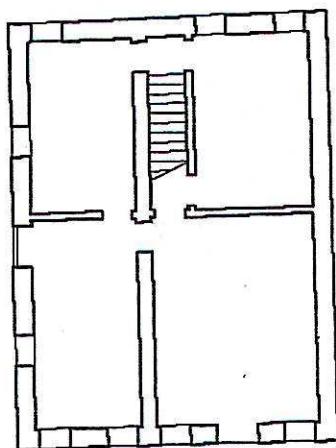
DESCRIZIONE

L'EDIFICIO DI ANTICA ORIGINE NON HA SUBITO ALCUNA TRASFORMAZIONE
TALE DA MODIFICARNE L'IMPOSTAZIONE TIPOLOGICA ORIGINALE

DOCUMENTAZIONE FOTOGRAFICA



DISEGNI : PIANO TERRA - SCALA 1:200



DATA : LUGLIO 1996

IL RILEVATORE : VITTORIO BRESAOLA

FIRMA :

Arch. L. ZANOLLI - Geom. S. ZORZIN
STUDIO TECNICO ASSOCIATO
VILLAFRANCA DI VR VIA NAPOLEONE 3° 6
TEL. 045/7901002 - FAX 045/7901998

SCHEDA

B

PROVINCIA DI VERONA

COMUNE DI NOGAROLE ROCCA

8) CORTE SALETTE 2

FABBRICATO N° 2

CONSISTENZA PATRIMONIO IMMOBILIARE - BENI AMBIENTALI

CITTA' : NOGAROLE ROCCA LOCALITA' : SALETTE VIA : MURI
DATI CATASTALI : NCT - FOGLIO 10 - MAPPALI N° 13

DATI METRICI

ALTEZZA MT. 7.10

VOLUME MC. 980

SUP. COPERTA MQ. 380

EDIFICIO INDIVIDUATO AI SENSI:

L.S. 1089/39
L.S. 1497/39
L.R. 24/85
ALTRO

| |
|-------------------------------------|
| <input type="checkbox"/> |
| <input type="checkbox"/> |
| <input checked="" type="checkbox"/> |
| <input type="checkbox"/> |

CLASSIFICAZIONE STORICA

CENTRO STORICO
CENTRO STORICO MINORE
NUCLEO RURALE STORICO
ALTRO

| |
|-------------------------------------|
| <input type="checkbox"/> |
| <input type="checkbox"/> |
| <input checked="" type="checkbox"/> |
| <input type="checkbox"/> |

CONTESTO AMBIENTALE

AFFACCIO SUOLO PUBBLICO (STRADE)
GIARDINO
ORTO
SCOPERTO A DESTINAZIONE AGRICOLA

| |
|-------------------------------------|
| <input type="checkbox"/> |
| <input checked="" type="checkbox"/> |
| <input type="checkbox"/> |
| <input type="checkbox"/> |

PARTICOLARI DI RILIEVO

ARCHITETTONICO
SCULTOREO
PITTORICO
ALTRO

| |
|--------------------------|
| <input type="checkbox"/> |
| <input type="checkbox"/> |
| <input type="checkbox"/> |
| <input type="checkbox"/> |

EPOCA DI IMPIANTO ANNO 1800

INTERVENTI SUCCESSIVI NESSUNO

PRESENTI DAL:
CATASTO AUSTRIACO
CATASTO AUSTRIACO - ITALIANO
CATASTO ATTUALE

| |
|-------------------------------------|
| <input checked="" type="checkbox"/> |
| <input type="checkbox"/> |
| <input type="checkbox"/> |

RESTAURI
RISTRUTTURAZIONI
SOSTITUZIONI
NUOVE COSTRUZIONI

| |
|--------------------------|
| <input type="checkbox"/> |
| <input type="checkbox"/> |
| <input type="checkbox"/> |
| <input type="checkbox"/> |

PROPRIETA'

PUBBLICA
RELIGIOSA
PRIVATA
ALTRO

| |
|-------------------------------------|
| <input type="checkbox"/> |
| <input type="checkbox"/> |
| <input checked="" type="checkbox"/> |
| <input type="checkbox"/> |

ELEMENTI CARATTERIZZANTI

BALCONI
PORTICI
CORNICI \ PARAMENTI
ALTRO

| |
|--------------------------|
| <input type="checkbox"/> |
| <input type="checkbox"/> |
| <input type="checkbox"/> |
| <input type="checkbox"/> |

CARATTERISTICHE COSTRUTTIVE E MATERIALI

STRUTTURE VERTICALI

MURATURA TUFACEA
COTTO
CIOTOLO DI FIUME
ALTRO

| |
|-------------------------------------|
| <input type="checkbox"/> |
| <input checked="" type="checkbox"/> |
| <input checked="" type="checkbox"/> |
| <input checked="" type="checkbox"/> |
| <input type="checkbox"/> |

STRUTTURE ORIZ. E DI TETTO

FERRO
CEMENTO ARMATO
LATERO-CEMENTO
LEGNO

| |
|-------------------------------------|
| <input type="checkbox"/> |
| <input type="checkbox"/> |
| <input type="checkbox"/> |
| <input checked="" type="checkbox"/> |
| <input type="checkbox"/> |

MANTI DI COPERTURA

COPPI
TEGOLE
LAMIERA
ALTRO

| |
|-------------------------------------|
| <input checked="" type="checkbox"/> |
| <input type="checkbox"/> |
| <input type="checkbox"/> |
| <input type="checkbox"/> |
| <input type="checkbox"/> |

STATO DI CONSERVAZIONE

BUONO
MEDIO
CATTIVO

| |
|-------------------------------------|
| <input type="checkbox"/> |
| <input checked="" type="checkbox"/> |
| <input type="checkbox"/> |

STATO DI CONSERVAZIONE

BUONO
MEDIO
CATTIVO

| |
|-------------------------------------|
| <input type="checkbox"/> |
| <input checked="" type="checkbox"/> |
| <input type="checkbox"/> |

STATO DI CONSERVAZIONE

BUONO
MEDIO
CATTIVO

| |
|-------------------------------------|
| <input type="checkbox"/> |
| <input checked="" type="checkbox"/> |
| <input type="checkbox"/> |

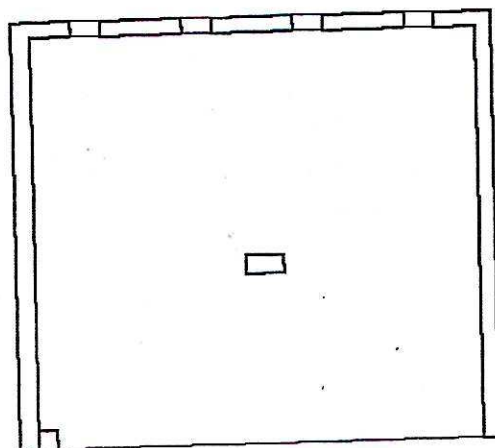
DESCRIZIONE

L'EDIFICIO DI ANTICA ORIGINE NON HA SUBITO ALCUNA TRASFORMAZIONE
TALE DA MODIFICARNE L'IMPOSTAZIONE TIPOLOGICA ORIGINALE

DOCUMENTAZIONE FOTOGRAFICA



DISEGNI : PIANO TERRA - SCALA 1:200



DATA : LUGLIO 1896

IL RILEVATORE : VITTORIO BRESADLA

FIRMA :

Arch. L. ZANOLLI - Geom. S. ZORZIN
STUDIO TECNICO ASSOCIATO
VILLAFRANCA DI VR VIA NAPOLEONE 3° 6
TEL. 045/7901002 - FAX 045/7901398

SCHEDA

B

PROVINCIA DI VERONA

COMUNE DI NOGAROLE ROCCA

8) CORTE SALETTE 2

FABBRICATO N° 3

CONSISTENZA PATRIMONIO IMMOBILIARE - BENI AMBIENTALI

CITTA' : NOGAROLE ROCCA LOCALITA' : SALETTE VIA : MURI
DATI CATASTALI : NCT - FOGLIO 10 - MAPPALI N° 13

DATI METRICI

ALTEZZA MT. 2.25 3.10 4.25 VOLUME MC. 3824 SUP. COPERTA MQ. 512

EDIFICIO INDIVIDUATO AI SENSI:

L.S. 1089/39

L.S. 1497/39

L.R. 24/85

ALTRO

CLASSIFICAZIONE STORICA

CENTRO STORICO

CENTRO STORICO MINORE

NUCLEO RURALE STORICO

ALTRO

CONTESTO AMBIENTALE

AFFACCIO SUOLO PUBBLICO (STRADE)

GIARDINO

ORTO

SCOPERTO A DESTINAZIONE AGRICOLA

PARTICOLARI DI RILIEVO

ARCHITETTONICO

SCULTOREO

PITTORICO

ALTRO

EPOCA DI IMPIANTO ANNO 1800

PRESENTI DAL:

CATASTO AUSTRIACO

CATASTO AUSTRIACO - ITALIANO

CATASTO ATTUALE

INTERVENTI SUCCESSIVI NESSUNO

RESTAURI

RISTRUTTURAZIONI

SOSTITUZIONI

NUOVE COSTRUZIONI

PROPRIETA'

PUBBLICA

RELIGIOSA

PRIVATA

ALTRO

ELEMENTI CARATTERIZZANTI

BALCONI

PORTICI

CORNICI \ PARAMENTI

ALTRO

CARATTERISTICHE COSTRUTTIVE E MATERIALI

STRUTTURE VERTICALI

MURATURA TUFACEA

COTTO

CIOLOLO DI FIUME

ALTRO

STRUTTURE ORIZ. E DI TETTO

FERRO

CEMENTO ARMATO

LATERO-CEMENTO

LEGNO

MANTI DI COPERTURA

COPPI

TEGOLE

LAMIERA

ALTRO

STATO DI CONSERVAZIONE

BUONO

MEDIO

CATTIVO

STATO DI CONSERVAZIONE

BUONO

MEDIO

CATTIVO

STATO DI CONSERVAZIONE

BUONO

MEDIO

CATTIVO

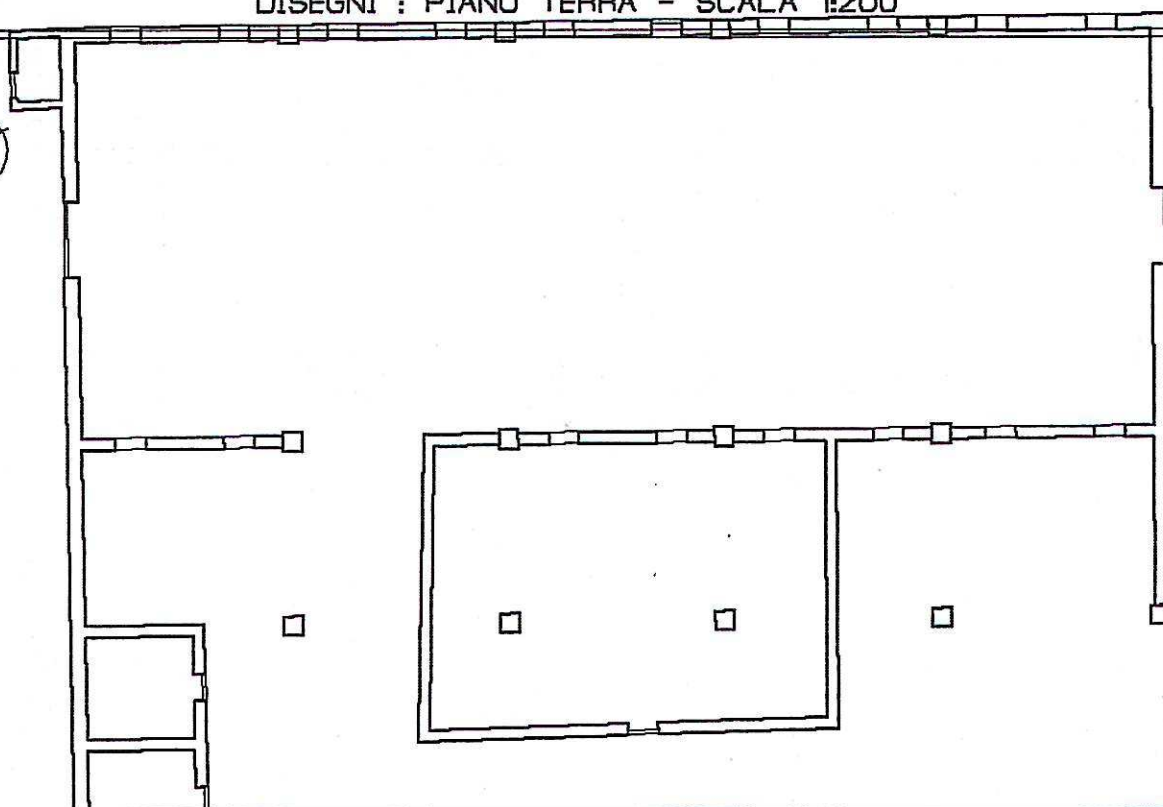
DESCRIZIONE

L'EDIFICIO DI ANTICA ORIGINE NON HA SUBITO ALCUNA TRASFORMAZIONE
TALE DA MODIFICARNE L'IMPOSTAZIONE TIPOLOGICA ORIGINALE

DOCUMENTAZIONE FOTOGRAFICA



DISEGNI : PIANO TERRA - SCALA 1:200



DATA : LUGLIO 1998

IL RILEVATORE : VITTORIO BRESOLA

FIRMA :

Arch. L. ZANOLLI - Geom. S. ZORZIN
 STUDIO TECNICO ASSOCIATO
 VILLAFRANCA DI VR VIA NAPOLEONE 3° 6
 TEL. 045/790.1002 - FAX 045/7901398

SCHEDA

B

PROVINCIA DI VERONA

COMUNE DI NOGAROLE ROCCA

8) CORTE SALETTE 2

FABBRICATO N° 4

CONSISTENZA PATRIMONIO IMMOBILIARE - BENI AMBIENTALI

CITTA' : NOGAROLE ROCCA

LOCALITA' : SALETTE

VIA : MURI

DATI CATASTALI : NCT - FOGLIO 10 - MAPPALI N° 13

DATI METRICI

ALTEZZA MT. 7.90

VOLUME MC. 1880

SUP. COPERTA MQ. 238

EDIFICIO INDIVIDUATO AI SENSI:

L.S. 1089/39

L.S. 1497/39

L.R. 24/85

ALTRO

| |
|-------------------------------------|
| <input type="checkbox"/> |
| <input type="checkbox"/> |
| <input checked="" type="checkbox"/> |
| <input type="checkbox"/> |

CLASSIFICAZIONE STORICA

CENTRO STORICO

CENTRO STORICO MINORE

NUCLEO RURALE STORICO

ALTRO

| |
|-------------------------------------|
| <input type="checkbox"/> |
| <input type="checkbox"/> |
| <input checked="" type="checkbox"/> |
| <input type="checkbox"/> |

CONTESTO AMBIENTALE

AFFACCIO SUOLO PUBBLICO (STRADE)

GIARDINO

ORTO

SCOPERTO A DESTINAZIONE AGRICOLA

| |
|-------------------------------------|
| <input type="checkbox"/> |
| <input checked="" type="checkbox"/> |
| <input type="checkbox"/> |
| <input type="checkbox"/> |

PARTICOLARI DI RILIEVO

ARCHITETTONICO

SCULTOREO

PITTORICO

ALTRO

| |
|--------------------------|
| <input type="checkbox"/> |
| <input type="checkbox"/> |
| <input type="checkbox"/> |
| <input type="checkbox"/> |

EPOCA DI IMPIANTO ANNO 1800

INTERVENTI SUCCESSIVI ANNO 1965

PRESENTI DAL:

CATASTO AUSTRIACO

CATASTO AUSTRIACO - ITALIANO

CATASTO ATTUALE

| |
|--------------------------|
| <input type="checkbox"/> |
| <input type="checkbox"/> |
| <input type="checkbox"/> |

RESTAURI

RISTRUTTURAZIONI

SOSTITUZIONI

NUOVE COSTRUZIONI

| |
|-------------------------------------|
| <input checked="" type="checkbox"/> |
| <input type="checkbox"/> |
| <input type="checkbox"/> |
| <input type="checkbox"/> |

PROPRIETA'

PUBBLICA

RELIGIOSA

PRIVATA

ALTRO

| |
|-------------------------------------|
| <input type="checkbox"/> |
| <input type="checkbox"/> |
| <input checked="" type="checkbox"/> |
| <input type="checkbox"/> |

ELEMENTI CARATTERIZZANTI

BALCONI

PORTICI

CORNICI \ PARAMENTI

ALTRO

| |
|--------------------------|
| <input type="checkbox"/> |
| <input type="checkbox"/> |
| <input type="checkbox"/> |
| <input type="checkbox"/> |

CARATTERISTICHE COSTRUTTIVE E MATERIALI

STRUTTURE VERTICALI

MURATURA TUFACEA

COTTO

CIOCCOLO DI FIUME

ALTRO

| |
|-------------------------------------|
| <input type="checkbox"/> |
| <input checked="" type="checkbox"/> |
| <input type="checkbox"/> |
| <input type="checkbox"/> |

STRUTTURE ORIZ. E DI TETTO

FERRO

CEMENTO ARMATO

LATERO-CEMENTO

LEGNO

| |
|-------------------------------------|
| <input type="checkbox"/> |
| <input checked="" type="checkbox"/> |
| <input type="checkbox"/> |
| <input type="checkbox"/> |

MANTI DI COPERTURA

COPPI

TEGOLE

LAMIERA

ALTRO

| |
|-------------------------------------|
| <input checked="" type="checkbox"/> |
| <input type="checkbox"/> |
| <input type="checkbox"/> |
| <input type="checkbox"/> |

STATO DI CONSERVAZIONE

BUONO

MEDIO

CATTIVO

| |
|-------------------------------------|
| <input type="checkbox"/> |
| <input checked="" type="checkbox"/> |
| <input type="checkbox"/> |

STATO DI CONSERVAZIONE

BUONO

MEDIO

CATTIVO

| |
|-------------------------------------|
| <input type="checkbox"/> |
| <input checked="" type="checkbox"/> |
| <input type="checkbox"/> |

STATO DI CONSERVAZIONE

BUONO

MEDIO

CATTIVO

| |
|-------------------------------------|
| <input type="checkbox"/> |
| <input checked="" type="checkbox"/> |
| <input type="checkbox"/> |

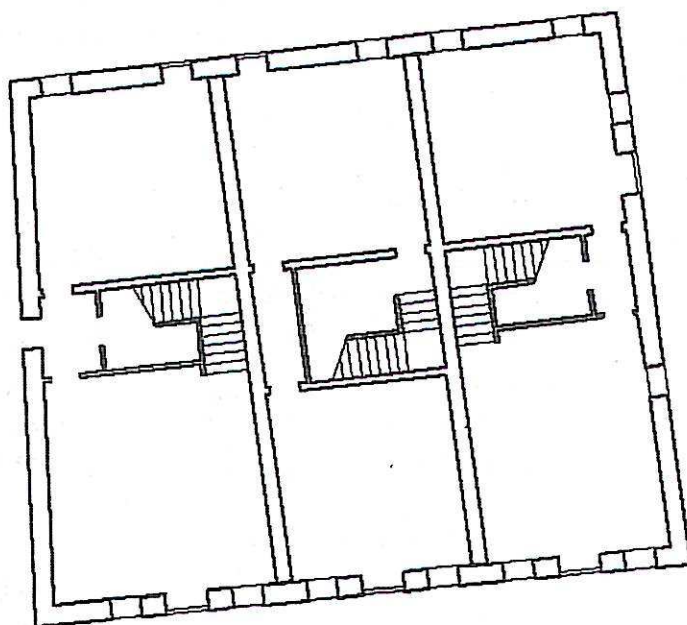

DESCRIZIONE

L'EDIFICIO DI ANTICA ORIGINE NON HA SUBITO ALCUNA TRASFORMAZIONE
TALE DA MODIFICARNE L'IMPOSTAZIONE TIPOLOGICA ORIGINALE

DOCUMENTAZIONE FOTOGRAFICA



DISEGNI : PIANO TERRA - SCALA 1:200



DATA : LUGLIO 1996

IL RILEVATORE : VITTORIO BRESOLA

FIRMA :

Arch. L. ZANOLLI - Geom. S. ZORZIN
STUDIO TECNICO ASSOCIATO
VILLAFRANCA DI VR VIA NAPOLEONE 3° 6
TEL. 045/790.1002 - FAX 045/7901998

SCHEDA

B

PROVINCIA DI VERONA
COMUNE DI NOGAROLE ROCCA

8) CORTE SALETTE 2

FABBRICATO N° 5

CONSISTENZA PATRIMONIO IMMOBILIARE - BENI AMBIENTALI

CITTA' : NOGAROLE ROCCA LOCALITA' : SALETTE VIA : MURI
DATI CATASTALI : NCT - FOGLIO 10 - MAPPALI N° 13

DATI METRICI

ALTEZZA MT. 6.45

VOLUME MC. 2290

SUP. COPERTA MQ. 355

EDIFICIO INDIVIDUATO AI SENSI:

L.S. 1089/39

L.S. 1497/39

L.R. 24/85

ALTRO

| |
|-------------------------------------|
| <input type="checkbox"/> |
| <input checked="" type="checkbox"/> |
| <input type="checkbox"/> |

CLASSIFICAZIONE STORICA

CENTRO STORICO

CENTRO STORICO MINORE

NUCLEO RURALE STORICO

ALTRO

| |
|-------------------------------------|
| <input type="checkbox"/> |
| <input checked="" type="checkbox"/> |
| <input type="checkbox"/> |

CONTESTO AMBIENTALE

AFFACCIO SUOLO PUBBLICO (STRADE)

GIARDINO

ORTO

SCOPERTO A DESTINAZIONE AGRICOLA

| |
|-------------------------------------|
| <input checked="" type="checkbox"/> |
| <input type="checkbox"/> |
| <input type="checkbox"/> |

PARTICOLARI DI RILIEVO

ARCHITETTONICO

SCULTOREO

PITTORICO

ALTRO

| |
|--------------------------|
| <input type="checkbox"/> |
| <input type="checkbox"/> |
| <input type="checkbox"/> |

EPOCA DI IMPIANTO ANNO 1800

PRESENTI DAL:

CATASTO AUSTRIACO

CATASTO AUSTRIACO - ITALIANO

CATASTO ATTUALE

| |
|--------------------------|
| <input type="checkbox"/> |
| <input type="checkbox"/> |
| <input type="checkbox"/> |

INTERVENTI SUCCESSIVI ANNO 1965

RESTAURI

RISTRUTTURAZIONI

SOSTITUZIONI

NUOVE COSTRUZIONI

| |
|-------------------------------------|
| <input checked="" type="checkbox"/> |
| <input type="checkbox"/> |
| <input type="checkbox"/> |
| <input type="checkbox"/> |

PROPRIETA'

PUBBLICA

RELIGIOSA

PRIVATA

ALTRO

| |
|-------------------------------------|
| <input type="checkbox"/> |
| <input checked="" type="checkbox"/> |
| <input type="checkbox"/> |

ELEMENTI CARATTERIZZANTI

BALCONI

PORTICI

CORNICI \ PARAMENTI

ALTRO

| |
|--------------------------|
| <input type="checkbox"/> |
| <input type="checkbox"/> |
| <input type="checkbox"/> |
| <input type="checkbox"/> |

CARATTERISTICHE COSTRUTTIVE E MATERIALI

STRUTTURE VERTICALI

MURATURA TUFACEA

COTTO

CIOLOLO DI FIUME

ALTRO

| |
|-------------------------------------|
| <input checked="" type="checkbox"/> |
| <input type="checkbox"/> |
| <input type="checkbox"/> |

STRUTTURE ORIZ E DI TETTO

FERRO

CEMENTO ARMATO

LATERO-CEMENTO

LEGNO

| |
|-------------------------------------|
| <input type="checkbox"/> |
| <input type="checkbox"/> |
| <input checked="" type="checkbox"/> |

MANTI DI COPERTURA

COPPI

TEGOLE

LAMIERA

ALTRO

| |
|-------------------------------------|
| <input checked="" type="checkbox"/> |
| <input type="checkbox"/> |
| <input type="checkbox"/> |

STATO DI CONSERVAZIONE

BUONO

MEDIO

CATTIVO

| |
|-------------------------------------|
| <input type="checkbox"/> |
| <input checked="" type="checkbox"/> |
| <input type="checkbox"/> |

STATO DI CONSERVAZIONE

BUONO

MEDIO

CATTIVO

| |
|-------------------------------------|
| <input type="checkbox"/> |
| <input checked="" type="checkbox"/> |
| <input type="checkbox"/> |

STATO DI CONSERVAZIONE

BUONO

MEDIO

CATTIVO

| |
|-------------------------------------|
| <input type="checkbox"/> |
| <input checked="" type="checkbox"/> |
| <input type="checkbox"/> |

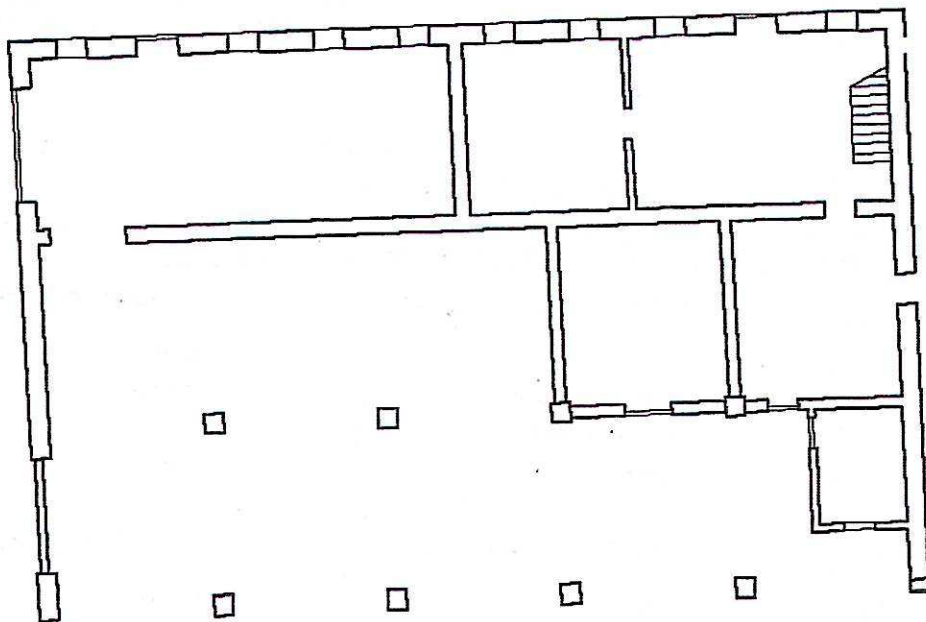
DESCRIZIONE

L'EDIFICIO DI ANTICA ORIGINE NON HA SUBITO ALCUNA TRASFORMAZIONE
TALE DA MODIFICARNE L'IMPOSTAZIONE TIPOLOGICA ORIGINALE

DOCUMENTAZIONE FOTOGRAFICA



DISEGNI : PIANO TERRA - SCALA 1:200



DATA : LUGLIO 1986

IL RILEVATORE : VITTORIO BRESAOLA

FIRMA :

Arch. L. ZANOLLI - Geom. S. ZORZIN
STUDIO TECNICO ASSOCIATO
VILLAFRANCA DI VR VIA NAPOLEONE 3° 6
TEL. 045/790.1002 - FAX 045/7901398

SCHEDA

B

PROVINCIA DI VERONA
COMUNE DI NOGAROLE ROCCA

8) CORTE SALETTE 2

FABBRICATO N° 6

CONSISTENZA PATRIMONIO IMMOBILIARE - BENI AMBIENTALI

CITTA' : NOGAROLE ROCCA LOCALITA' : SALETTE VIA : MURI
DATI CATASTALI : NCT - FOGLIO 10 - MAPPALI N° 14

DATI METRICI

ALTEZZA MT. 1.95

VOLUME MC. 55

SUP. COPERTA MQ. 28

EDIFICIO INDIVIDUATO AI SENSI:

L.S. 1089/39

L.S. 1497/39

L.R. 24/85

ALTRO

CLASSIFICAZIONE STORICA

CENTRO STORICO

CENTRO STORICO MINORE

NUCLEO RURALE STORICO

ALTRO

CONTESTO AMBIENTALE

AFFACCIO SUOLO PUBBLICO (STRADE)

GIARDINO

ORTO

SCOPERTO A DESTINAZIONE AGRICOLA

PARTICOLARI DI RILIEVO

ARCHITETTONICO

SCULTOREO

PITTORICO

ALTRO

EPOCA DI IMPIANTO ANNO 1980

PRESENTI DAL:

CATASTO AUSTRIACO

CATASTO AUSTRIACO - ITALIANO

CATASTO ATTUALE

INTERVENTI SUCCESSIVI NESSUNO

RESTAURI

RISTRUTTURAZIONI

SOSTITUZIONI

NUOVE COSTRUZIONI

PROPRIETA'

PUBBLICA

RELIGIOSA

PRIVATA

ALTRO

ELEMENTI CARATTERIZZANTI

BALCONI

PORTICI

CORNICI \ PARAMENTI

ALTRO

CARATTERISTICHE COSTRUTTIVE E MATERIALI

STRUTTURE VERTICALI

MURATURA TUFACEA

COTTO

CIOCOLO DI FIUME

ALTRO

STRUTTURE ORIZ. E DI TETTO

FERRO

CEMENTO ARMATO

LATERO-CEMENTO

LEGNO

MANTI DI COPERTURA

COPPI

TEGOLE

LAMIERA

ALTRO

STATO DI CONSERVAZIONE

BUONO

MEDIO

CATTIVO

STATO DI CONSERVAZIONE

BUONO

MEDIO

CATTIVO

STATO DI CONSERVAZIONE

BUONO

MEDIO

CATTIVO

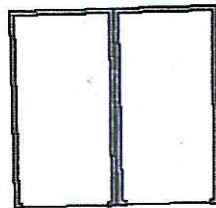
DESCRIZIONE

L'EDIFICIO COSTITUISCE RECENTE INSTALLAZIONE DI BOX IN LAMIERA DI FERRO

DOCUMENTAZIONE FOTOGRAFICA



DISEGNI : PIANO TERRA - SCALA 1:200



DATA : LUGLIO 1986

IL RILEVATORE : VITTORIO BRESAOLA

FIRMA :

Arch. L. ZANOLLI - Geom. S. ZORZIN
STUDIO TECNICO ASSOCIATO
VILLAFRANCA DI VR VIA NAPOLEONE 3° 6
TEL. 045/790.1002 - FAX 045/7901398

SCHEDA

B

PROVINCIA DI VERONA

COMUNE DI NOGAROLE ROCCA

8) CORTE SALETTE 2

FABBRICATO N° 7

CONSISTENZA PATRIMONIO IMMOBILIARE - BENI AMBIENTALI

CITTA' : NOGAROLE ROCCA

LOCALITA' : SALETTE

VIA : MURI

DATI CATASTALI : NCT - FOGLIO 10 - MAPPALI N° 20 21

DATI METRICI

ALTEZZA MT. 3.05

VOLUME MC. 650

SUP. COPERTA MQ. 213

EDIFICIO INDIVIDUATO AI SENSI:

L.S. 1089/39

L.S. 1497/39

L.R. 24/85

ALTRO

CLASSIFICAZIONE STORICA

CENTRO STORICO

CENTRO STORICO MINORE

NUCLEO RURALE STORICO

ALTRO

CONTESTO AMBIENTALE

AFFACCIO SUOLO PUBBLICO (STRADE)

GIARDINO

ORTO

SCOPERTO A DESTINAZIONE AGRICOLA

PARTICOLARI DI RILIEVO

ARCHITETTONICO

SCULTOREO

PITTORICO

ALTRO

EPOCA DI IMPIANTO ANNO 1965

PRESENTI DAL:

CATASTO AUSTRIACO

CATASTO AUSTRIACO - ITALIANO

CATASTO ATTUALE

INTERVENTI SUCCESSIVI NESSUNO

RESTAURI

RISTRUTTURAZIONI

SOSTITUZIONI

NUOVE COSTRUZIONI

PROPRIETA'

PUBBLICA

RELIGIOSA

PRIVATA

ALTRO

ELEMENTI CARATTERIZZANTI

BALCONI

PORTICI

CORNICI \ PARAMENTI

ALTRO

CARATTERISTICHE COSTRUTTIVE E MATERIALI

STRUTTURE VERTICALI

MURATURA TUFACEA

COTTO

CIOLOLO DI FIUME

ALTRO

STRUTTURE ORIZ. E DI TETTO

FERRO

CEMENTO ARMATO

LATERO-CEMENTO

LEGNO

MANTI DI COPERTURA

COPPI

TEGOLE

LAMIERA

ALTRO

STATO DI CONSERVAZIONE

BUONO

MEDIO

CATTIVO

STATO DI CONSERVAZIONE

BUONO

MEDIO

CATTIVO

STATO DI CONSERVAZIONE

BUONO

MEDIO

CATTIVO

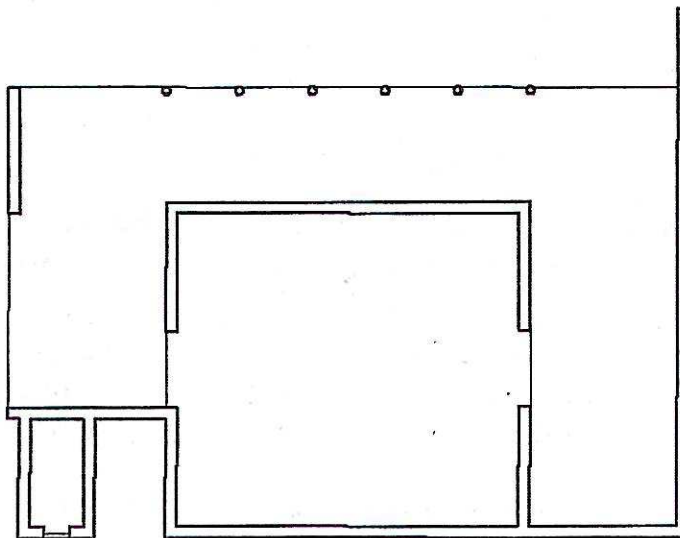
DESCRIZIONE

L'EDIFICIO COSTITUISCE RECENTE COSTRUZIONE DI TETTOIA IN LAMIERA

DOCUMENTAZIONE FOTOGRAFICA



DISEGNI : PIANO TERRA - SCALA 1:200



DATA : LUGLIO 1996

IL RILEVATORE : VITTORIO BRESAOLA

FIRMA :

Arch. L. ZANOLLI - Geom. S. ZORZIN
STUDIO TECNICO ASSOCIATO
VILLAFRANCA DI VR VIA NAPOLEONE 3° 6
TEL. 045/790.002 - FAX 045/7901398

SCHEDA

B

PROVINCIA DI VERONA
COMUNE DI NOGAROLE ROCCA

8) CORTE SALETTE 2

FABBRICATO N° 8

CONSISTENZA PATRIMONIO IMMOBILIARE - BENI AMBIENTALI

CITTA' : NOGAROLE ROCCA LOCALITA' : SALETTE VIA : MURI
DATI CATASTALI : NCT - FOGLIO 10 - MAPPALI N° 21

DATI METRICI

ALTEZZA MT. 1.95

VOLUME MC. 82

SUP. COPERTA MQ. 42

EDIFICIO INDIVIDUATO AI SENSI:

L.S. 1089/39

L.S. 1497/39

L.R. 24/85

ALTRO

CLASSIFICAZIONE STORICA

CENTRO STORICO

CENTRO STORICO MINORE

NUCLEO RURALE STORICO

ALTRO

CONTESTO AMBIENTALE

AFFACCIO SUOLO PUBBLICO (STRADE)

GIARDINO

ORTO

SCOPERTO A DESTINAZIONE AGRICOLA

PARTICOLARI DI RILIEVO

ARCHITETTONICO

SCULTOREO

PITTORICO

ALTRO

EPOCA DI IMPIANTO ANNO 1980

INTERVENTI SUCCESSIVI NESSUNO

PRESENTI DAL:

CATASTO AUSTRIACO

CATASTO AUSTRIACO - ITALIANO

CATASTO ATTUALE

RESTAURI

RISTRUTTURAZIONI

SOSTITUZIONI

NUOVE COSTRUZIONI

PROPRIETA'

PUBBLICA

RELIGIOSA

PRIVATA

ALTRO

ELEMENTI CARATTERIZZANTI

BALCONI

PORTICI

CORNICI \ PARAMENTI

ALTRO

CARATTERISTICHE COSTRUTTIVE E MATERIALI

STRUTTURE VERTICALI

STRUTTURE ORIZ. E DI TETTO

MANTI DI COPERTURA

MURATURA TUFACEA

COTTO

CIOLOLO DI FIUME

ALTRO

FERRO

CEMENTO ARMATO

LATERO-CEMENTO

LEGNO

COPPI

TEGOLE

LAMIERA

ALTRO

STATO DI CONSERVAZIONE

STATO DI CONSERVAZIONE

STATO DI CONSERVAZIONE

BUONO

MEDIO

CATTIVO

BUONO

MEDIO

CATTIVO

BUONO

MEDIO

CATTIVO

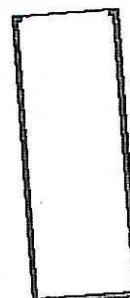

DESCRIZIONE

L'EDIFICIO COSTITUISCE RECENTE INSTALLAZIONE DI BOX IN LAMIERA DI FERRO

DOCUMENTAZIONE FOTOGRAFICA



DISEGNI : PIANO TERRA - SCALA 1:200



DATA : LUGLIO 1986

IL RILEVATORE : VITTORIO BRESOLA

FIRMA :

Arch. L. ZANOLLI - Geom. S. ZORZIN
STUDIO TECNICO ASSOCIATO
VILLAFRANCA DI VR VIA NAPOLEONE 3° 6
TEL. 045/790.1002 - FAX 045/7901398

SCHEDA

B

PROVINCIA DI VERONA

COMUNE DI NOGAROLE ROCCA

8) CORTE SALETTE 2

FABBRICATO N° 9

CONSISTENZA PATRIMONIO IMMOBILIARE - BENI AMBIENTALI

CITTA' : NOGAROLE ROCCA LOCALITA' : SALETTE VIA : MURI
DATI CATASTALI : NCT - FOGLIO 10 - MAPPALI N° 13 21

DATI METRICI

ALTEZZA MT. 2.10 4.20 VOLUME MC. 50 SUP. COPERTA MQ. 16

EDIFICIO INDIVIDUATO AI SENSI:

L.S. 1089/39

L.S. 1497/39

L.R. 24/85

ALTRO

CLASSIFICAZIONE STORICA

CENTRO STORICO

CENTRO STORICO MINORE

NUCLEO RURALE STORICO

ALTRO

CONTESTO AMBIENTALE

AFFACCIO SUOLO PUBBLICO (STRADE)

GIARDINO

ORTO

SCOPERTO A DESTINAZIONE AGRICOLA

PARTICOLARI DI RILIEVO

ARCHITETTONICO

SCULTOREO

PITTORICO

ALTRO

EPOCA DI IMPIANTO **ANNO 1966**

PRESENTI DAL:

CATASTO AUSTRIACO

CATASTO AUSTRIACO - ITALIANO

CATASTO ATTUALE

INTERVENTI SUCCESSIVI **NESSUNO**

RESTAURI

RISTRUTTURAZIONI

SOSTITUZIONI

NUOVE COSTRUZIONI

PROPRIETA'

PUBBLICA

RELIGIOSA

PRIVATA

ALTRO

ELEMENTI CARATTERIZZANTI

BALCONI

PORTICI

CORNICI \ PARAMENTI

ALTRO

CARATTERISTICHE COSTRUTTIVE E MATERIALI

STRUTTURE VERTICALI

MURATURA TUFACEA

COTTO

CIOCILO DI FIUME

ALTRO

STRUTTURE ORIZ E DI TETTO

FERRO

CEMENTO ARMATO

LATERO-CEMENTO

LEGNO

MANTI DI COPERTURA

COPPI

TEGOLE

LAMIERA

ALTRO

STATO DI CONSERVAZIONE

BUONO

MEDIO

CATTIVO

STATO DI CONSERVAZIONE

BUONO

MEDIO

CATTIVO

STATO DI CONSERVAZIONE

BUONO

MEDIO

CATTIVO

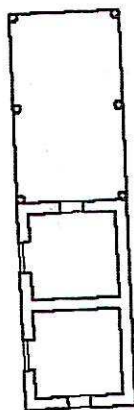
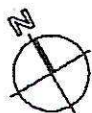
DESCRIZIONE

L'EDIFICIO DI RECENTE AMPLIAMENTO E' PRIVO DI QUALSIASI VALORE

DOCUMENTAZIONE FOTOGRAFICA



DISEGNI : PIANO TERRA - SCALA 1:200



DATA : LUGLIO 1996

IL RILEVATORE : VITTORIO BRESAOLA

FIRMA :