

Arch. L. ZANOLLI - Geom. S. ZORZIN
STUDIO TECNICO ASSOCIATO
VILLAFRANCA DI VR VIA NAPOLEONE 3° 6
TEL. 045/790.1002 - FAX 045/7901398

CORTE N°

13

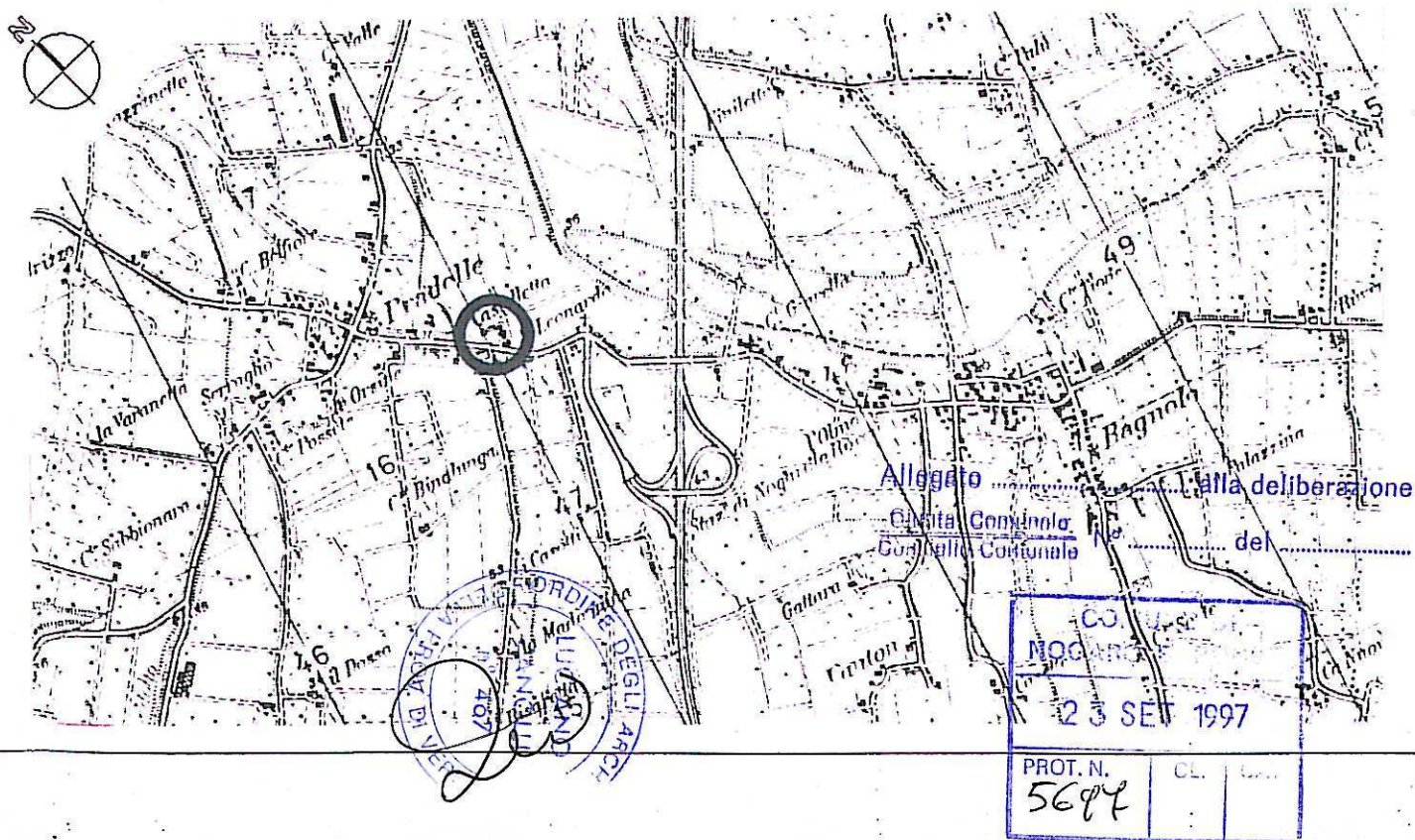
COMUNE DI NOGAROLE ROCCA

CORTE : CASTELLETTO

DOCUMENTAZIONE FOTOGRAFICA



1) - COROGRAFIA - SCALA 1:25.000:



Arch. L. ZANOLLI - Geom. S. ZORZIN
STUDIO TECNICO ASSOCIATO
VILLAFRANCA DI VR VIA NAPOLEONE 3° 6
TEL. 045/790.1002 - FAX 045/7901398

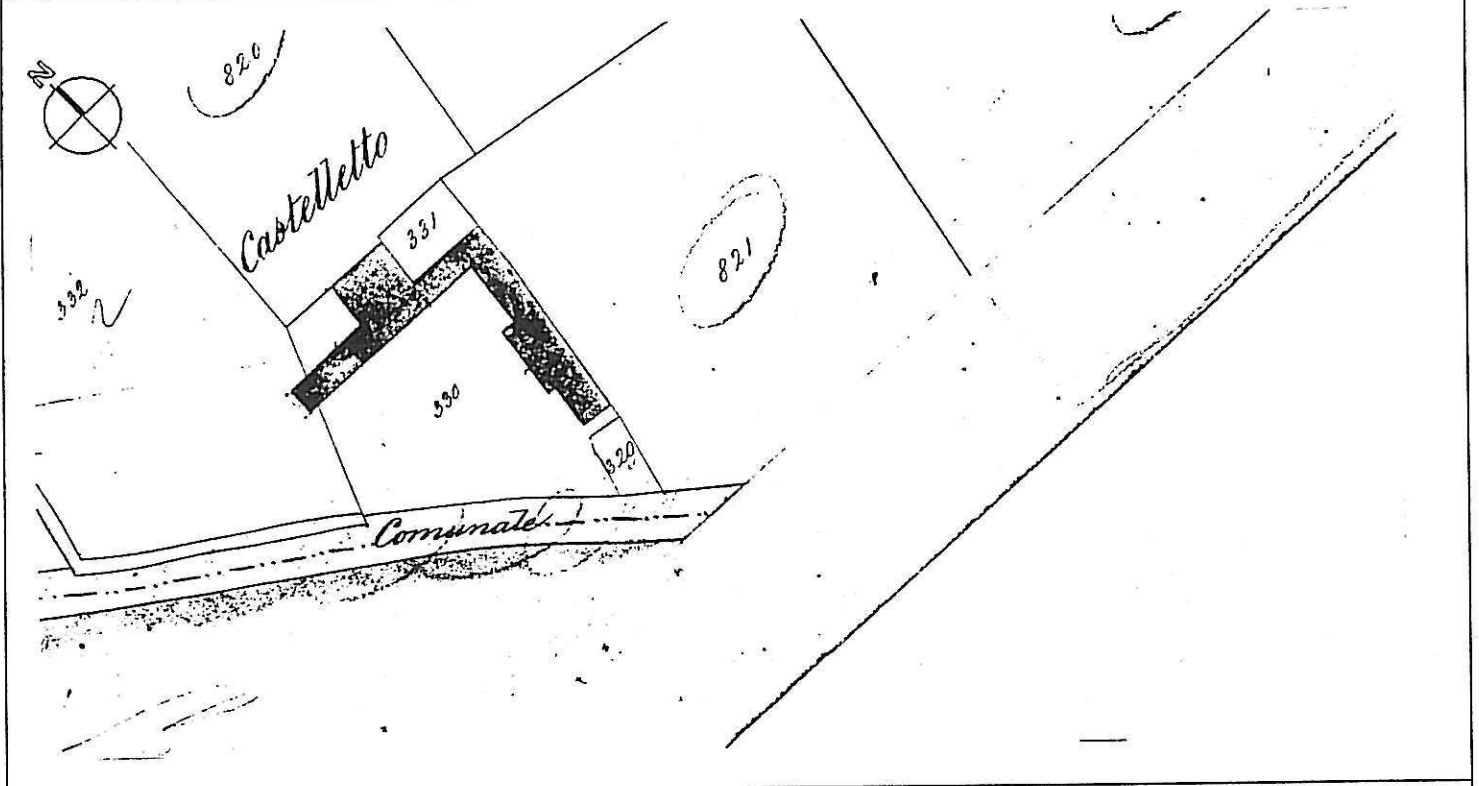
CORTE N°

13

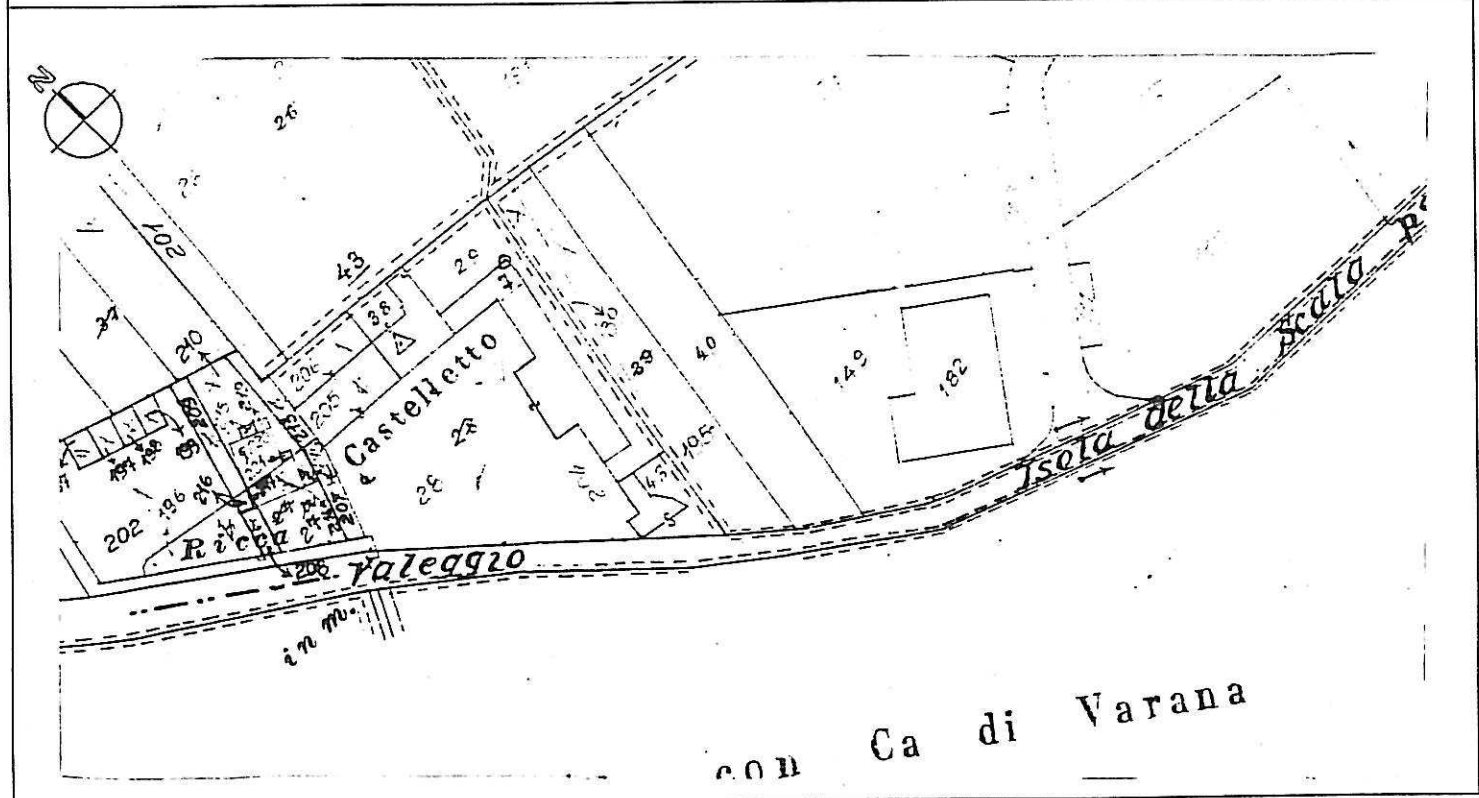
COMUNE DI NOGAROLE ROCCA

CORTE : CASTELLETTO

2) - CATASTO AUSTRO-UNGARICO - SCALA 1:2000



3) - CATASTO ATTUALE - SCALA 1:2000



Arch. L. ZANOLLI - Geom. S. ZORZIN
STUDIO TECNICO ASSOCIATO
VILLAFRANCA DI VR VIA NAPOLEONE 3° 6
TEL. 045/790.1002 - FAX 045/7901398

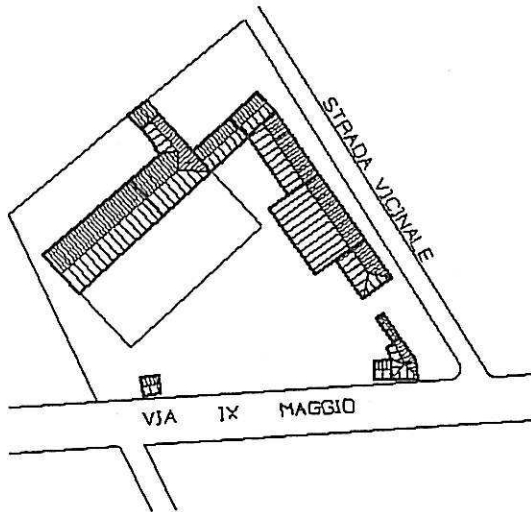
CORTE N°

13


COMUNE DI NOGAROLE ROCCA

CORTE : CASTELLETTO

4) - RILIEVO TOPOGRAFICO - SCALA 1:2000



LEGENDA

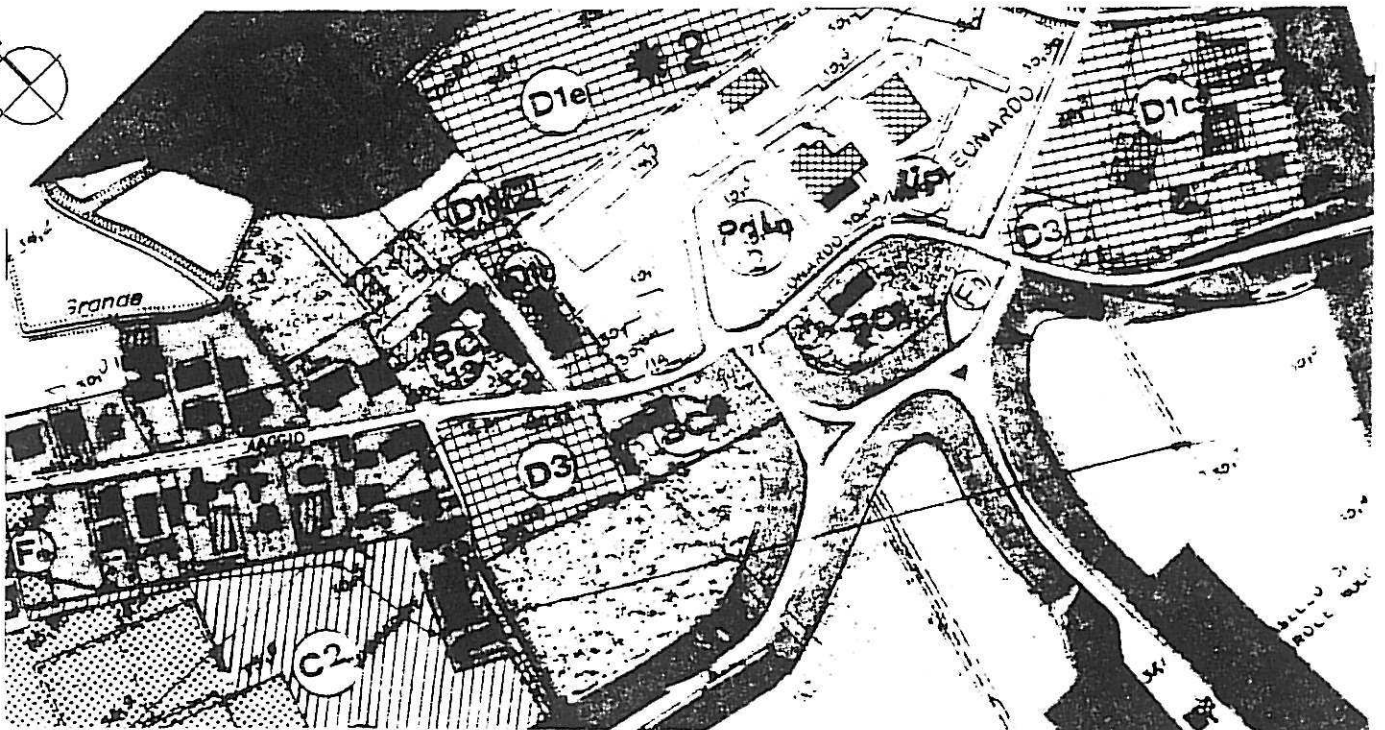


PERIMETRO EDIFICI



FALDE DI COPERTURA

5) - ESTRATTO DI P.R.G. - SCALA 1:5000



Arch. L. ZANOLLI - Geom. S. ZORZIN
STUDIO TECNICO ASSOCIATO
VILLAFRANCA DI VR VIA NAPOLEONE 3° 6
TEL. 045/790.1002 - FAX 045/7901398

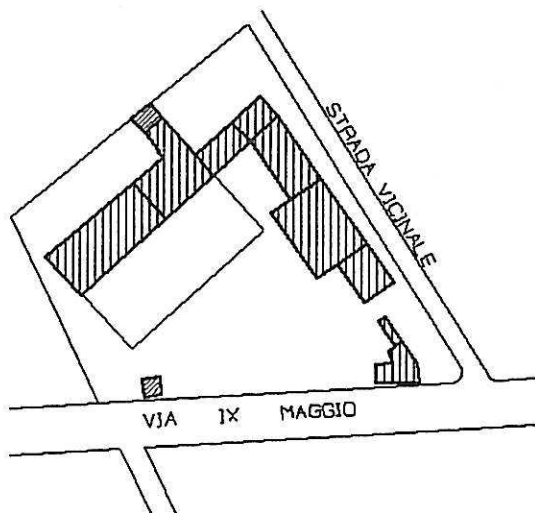
CORTE N°

13



COMUNE DI NOGAROLE ROCCA

CORTE : CASTELLETTO

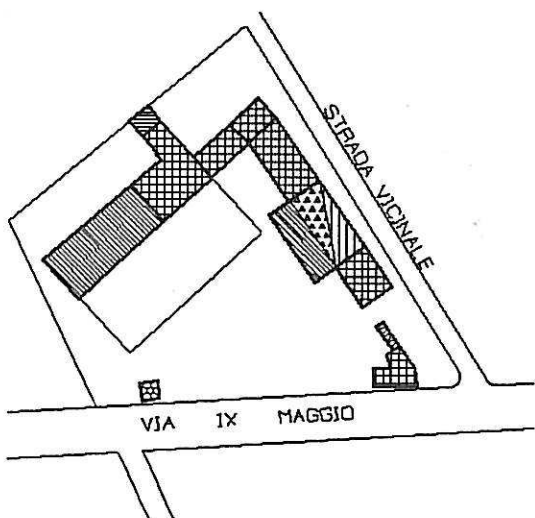
6) - CLASSE DI ETA' DEGLI EDIFICI - SCALA 1:2000



LEGENDA

-  1801 - 1900
-  1901 - 1945

7) - DESTINAZIONE D'USO ATTUALE - SCALA 1:2000



LEGENDA

-  RESIDENZIALE
-  STALLA
-  FIENILE
-  PORTICATO DEP. ATTREZZI
-  POLLAIO
-  GARAGE
-  ANNESSI RUSTICI

Arch. L. ZANOLLI - Geom. S. ZORZIN

STUDIO TECNICO ASSOCIATO

VILLAFRANCA DI VR VIA NAPOLEDNE 3° 6

TEL. 045/790.1002 - FAX 045/7901398

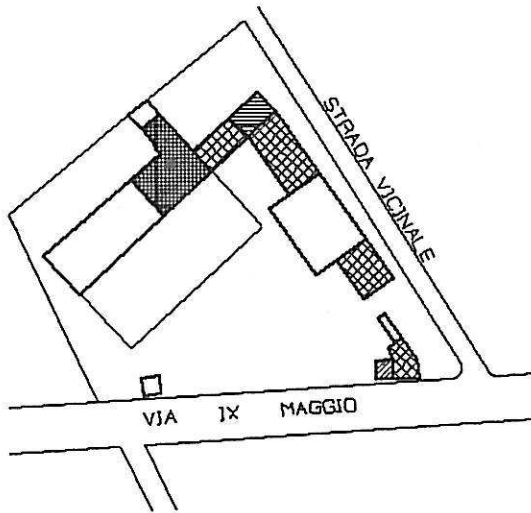
CORTE N°

13

COMUNE DI NOGAROLE ROCCA

CORTE : CASTELLETTO

8) - NUMERO DEI PIANI DEGLI EDIFICI RESIDENZIALI- SCALA 1:2000




LEGENDA



1 PIANO



2 PIANI

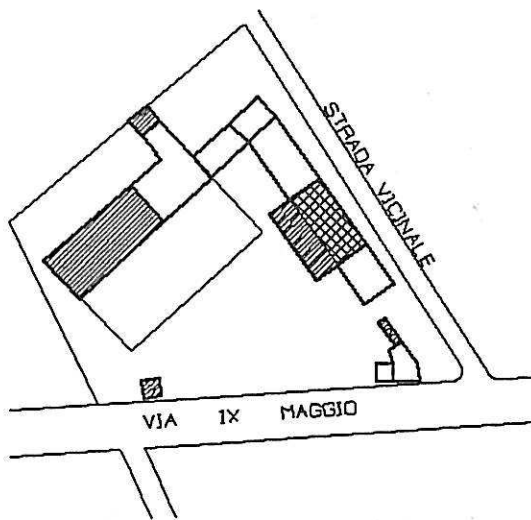


2 PIANI CON GRANAIO



3 PIANI

9) - NUMERO DEI PIANI DEGLI EDIFICI NON RESIDENZIALI - SCALA 1:2000



LEGENDA



1 PIANO



2 PIANI

Arch. L. ZANOLLI - Geom. S. ZORZIN
STUDIO TECNICO ASSOCIATO
VILLAFRANCA DI VR VIA NAPOLEONE 3° 6
TEL. 045/790.1002 - FAX 045/7901398

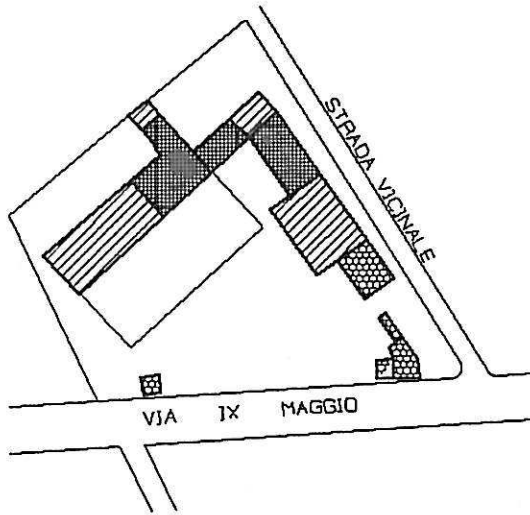
CORTE N°

13

COMUNE DI NOGAROLE ROCCA

CORTE : CASTELLETTO

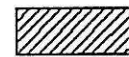
10) - STATO DI CONSERVAZIONE DEGLI EDIFICI - SCALA 1:2000



LEGENDA



BUONO

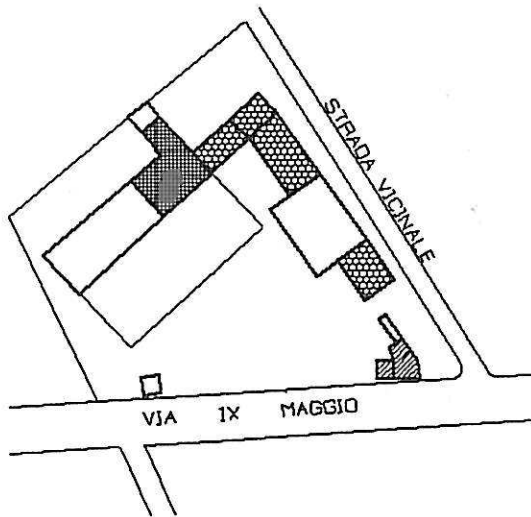


MEDIO



CATTIVO

11) - TIPOLOGIA DEGLI EDIFICI RESIDENZIALI - SCALA 1:2000



LEGENDA



VILLA



UNIFAMILIARE



A SCHIERA

Arch. L. ZANOLLI - Geom. S. ZORZIN
STUDIO TECNICO ASSOCIATO
VILLAFRANCA DI VR VIA NAPOLEONE 3° 6
TEL. 045/790.1002 - FAX 045/7901398

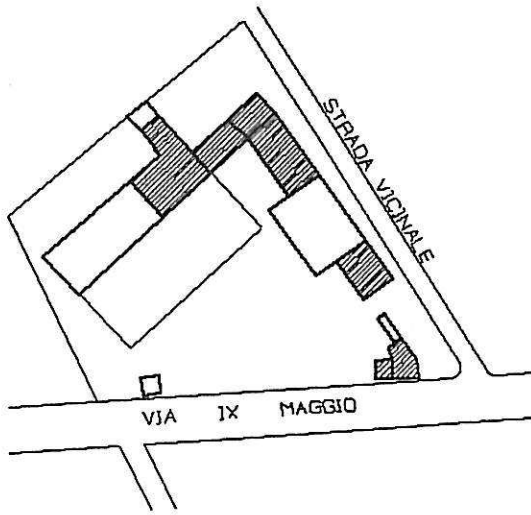
CORTE N°

13

COMUNE DI NOGAROLE ROCCA

CORTE : CASTELLETTO

12) - NUMERO DEGLI ALLOGGI - SCALA 1:2000

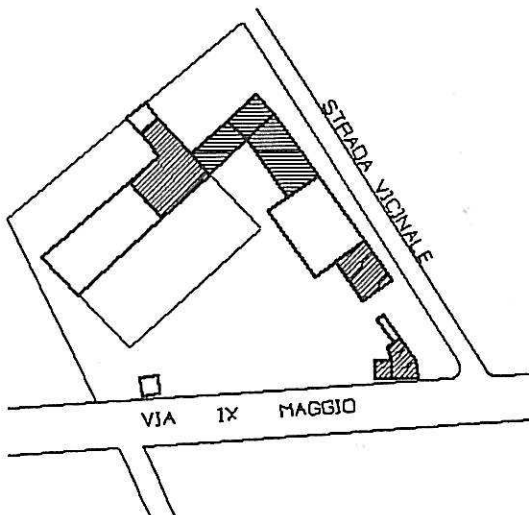


LEGENDA



1 ALLOGGIO

13) - NUMERO DELLE FAMIGLIE - SCALA 1:2000



LEGENDA



DISABITATA



1 FAMIGLIA

Arch. L. ZANOLLI - Geom. S. ZORZIN
STUDIO TECNICO ASSOCIATO
VILLAFRANCA DI VR VIA NAPOLEONE 3° 6
TEL. 045/790.1002 - FAX 045/7901398

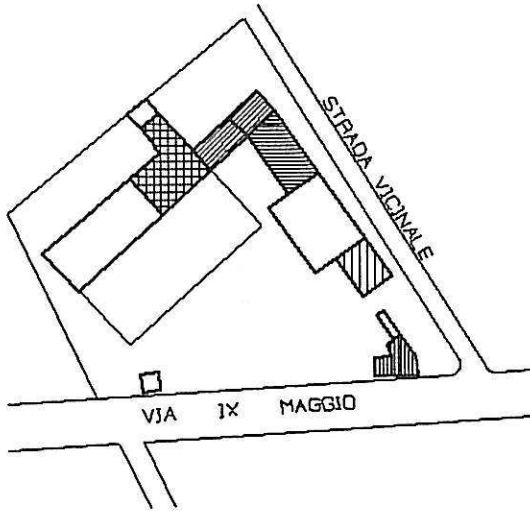
CORTE N°

13

COMUNE DI NOGAROLE ROCCA

CORTE : CASTELLETTO

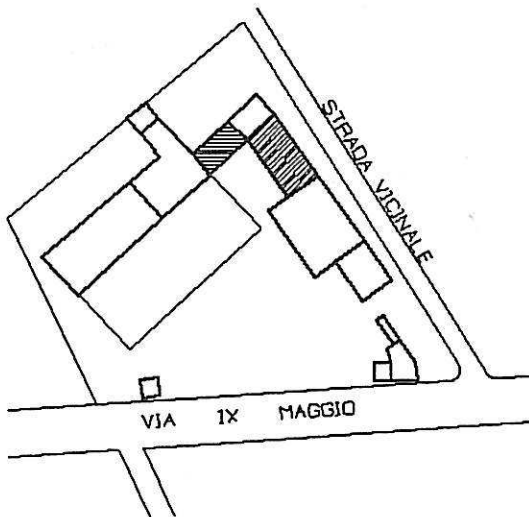
14) - NUMERO DEI VANI - - - - - SCALA 1:2000



LEGENDA

	2 VANI
	4 VANI
	5 VANI
	8 VANI
	OLTRE 10 VANI

15) - NUMERO DEGLI ABITANTI - - - - - SCALA 1:2000



LEGENDA

	2 ABITANTI
	3 ABITANTI

Arch. L. ZANOLLI - Geom. S. ZORZIN
 STUDIO TECNICO ASSOCIATO
 VILLAFRANCA DI VR VIA NAPOLEDNE 3° 6
 TEL. 045/790.1002 - FAX 045/7901398

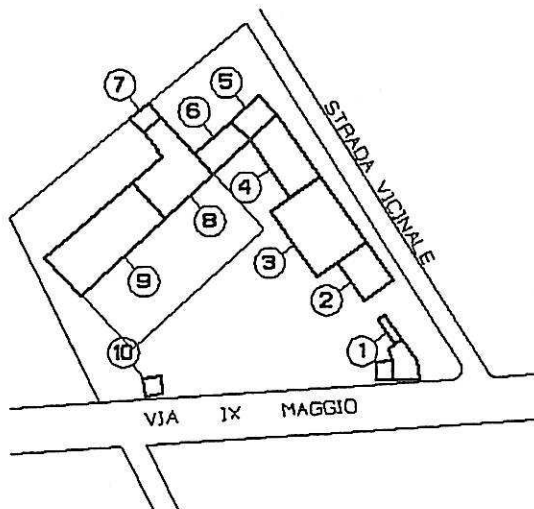
CORTE N°

13


COMUNE DI NOGAROLE ROCCA

CORTE : CASTELLETTO

16) - NUMERO DELLE SCHEDE - - SCALA 1:2000



LEGENDA



PERIMETRO FABBRICATI



NUMERO SCHEDE ALLEGATA

17) - INDICI STEREOMETRICI

ALLOGGI:		
occupati		2
non occupati		4
totale		6
FAMIGLIE:		2
VANI:		
occupati		6
non occupati		30
totale		36
ABITANTI:		5
SUP. AMBITO:		MQ. 6.880
SUP. COPERTA:		MQ. 1.625
VOLUME RESIDENZIALE:		MC. 5.867
VOLUME TOTALE:		MC. 10.419

RUSTICI:	2
STALLE:	1
MAGAZZINI:	1
GARAGES:	1
TETTOJE E BARACCHE:	2
ARTIGIANATO DI PRODUZIONE:	0
ARTIGIANATO DI SERVIZIO:	0
ATTIVITA' COMMERCIALE:	0
BAR:	0
PIZZERIE:	0
RISTORANTI:	0
UFFICI PRIVATI:	0
STUOI PROFESSIONALI:	0
SEDE DI ENTI ED ASSOCIAZIONI:	0

Arch. L. ZANOLLI - Geom. S. ZORZIN
STUDIO TECNICO ASSOCIATO
VILLAFRANCA DI VR VIA NAPOLEONE 3° 6
TEL. 045/790.1002 - FAX 045/7901398

CORTE N°

13

COMUNE DI NOGAROLE ROCCA

CORTE : CASTELLETTO

18) - RELAZIONE

- NON FUNZIONALE ALLA CONDUZIONE DEL FONDO

LA CORTE COMPARE IN FORMA QUASI COMPLETA AL CATASTO AUSTRIACO
L'INTERO IMMOBILE HA SUBITO NEL TEMPO DELLE VARIAZIONI
CHE SI POSSONO CONSIDERARE NON INCIDENTI SULLA COSTITUZIONE
TIPO-MORFOLOGICA DELL'INSEDIAMENTO ORIGINALE E PERTANTO LA
STESSA APPARE SOSTANZIALMENTE INTEGRA E BEN CONSERVATA.
INFATTI GLI INTERVENTI HANNO RIGUARDATO COSTRUZIONI DI NUOVI
CORPI DI FABBRICA CHE BEN SI INTEGRANO NEL CONTESTO, LASCIANDO
IMMUTATI QUELLI PREESISTENTI SALVANDOLI TOTALMENTE DAL DEGRADO
LA CORTE CONTIENE ANCHE ALCUNI ELEMENTI DI PARTICOLARE VALORE
ARCHITETTONICO E DECORATIVO QUALI LA CASA PADRONALE E LE ELEGANTI
ARCATE DEI PORTICI NONCHE' GLI ACCESSI SUD ED EST ALLA CORTE
CON CANCELLI SOSTENUTI DA PILASTRI DI PREGEVOLE FATTURA
IN SOSTANZA L'IMMOBILE SI E' VANUTO CARATTERIZZANDO NEL TEMPO
COME UN AGGREGATO DI CARATTERE URBANO

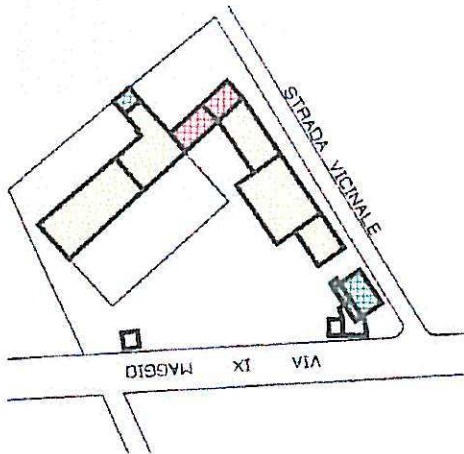
Arch. L. ZANOLLI - Geom. S. ZORZIN
 STUDIO TECNICO ASSOCIATO
 VILLAFRANCA DI VR VIA NAPOLEONE 3° B
 TEL. 045/790.1002 - FAX 045/7901399

CORTE N°
13

COMUNE DI NOGAROLE ROCCA
 CORTE : CASTELLETTO

SCHEDA MODIFICATA

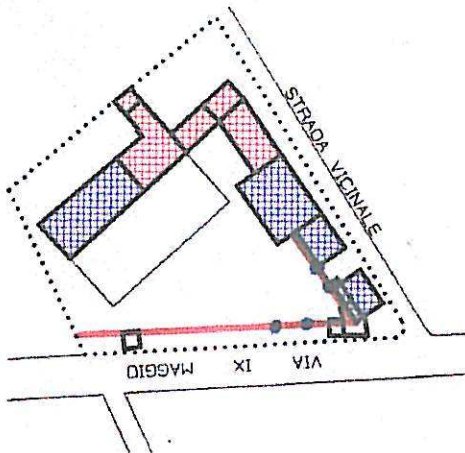
19) - GRADO DI PROTEZIONE DEGLI EDIFICI - SCALA 1:2000



LEGENDA

- 2 RESTAURO CONSERVATIVO
- 3 RESTAURO PROPOSITIVO
- 5 RISTRUTT. PARZIALE
- 6 RISTRUTT. TOTALE
- 7 SOSTITUZIONE EDILIZIA
- 8 DEMOL. SENZA RICOSTR.
- 9 RISTRUTT. URBANISTICA

20) - DESTINAZIONI D'USO DI PROGETTO - SCALA 1:2000



LEGENDA

- RESIDENZA ED ATTIVITA' CONNESSE
- RESIDENZA E TERZIARIO
- RESIDENZA E ARTIGIANATO
- RESIDENZA E COMMERCIALE
- RESIDENZA E SERVIZI
- TURISTICO ALBERGHIERO

Arch. L. ZANOLLI - Geom. S. ZORZIN
 STUDIO TECNICO ASSOCIATO
 VILLAFRANCA DI VR VIA NAPOLEONE 3° 6
 TEL. 045/790.1002 - FAX 045/7901399

CORTE N°

13








COMUNE DI NOGAROLE ROCCA

CORTE : **CASTELLETTO**

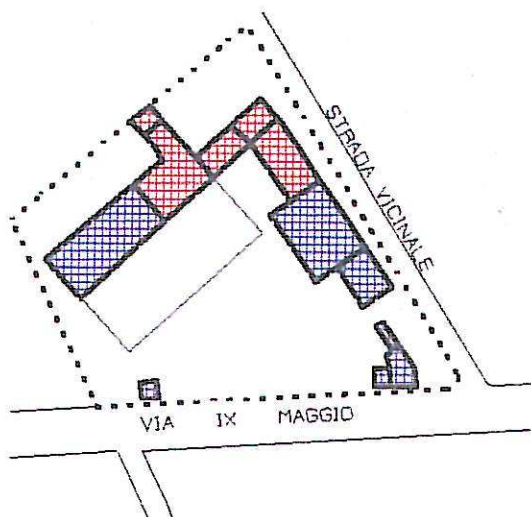
19) - GRADO DI PROTEZIONE DEGLI EDIFICI - SCALA 1:2000









LEGENDA

-  2 RESTAURO CONSERVATIVO
-  3 RESTAURO PROPOSITIVO
-  5 RISTRUTT. PARZIALE
-  6 RISTRUTT. TOTALE
-  7 SOSTITUZIONE EDILIZIA
-  8 DEMOL. SENZA RICOSTR.
-  9 RISTRUTT. URBANISTICA

20) - DESTINAZIONI D'USO DI PROGETTO - SCALA 1:2000



LEGENDA

-  RESIDENZA ED ATTIVITA' CONNESSE
-  RESIDENZA E TERZIARIO
-  RESIDENZA E ARTIGIANATO
-  RESIDENZA E COMMERCIALE
-  RESIDENZA E SERVIZI
-  TURISTICO ALBERGHIERO

Arch. L. ZANOLLI - Geom. S. ZORZIN
 STUDIO TECNICO ASSOCIATO
 VILLAFRANCA DI VR VIA NAPOLEONE 3° 6
 TEL. 045/7901002 - FAX 045/7901398

SCHEDA

B

PROVINCIA DI VERONA
 COMUNE DI NOGAROLE ROCCA

13) CORTE CASTELLETTO

FABBRICATO N° 1

CONSISTENZA PATRIMONIO IMMOBILIARE - BENI AMBIENTALI

CITTA' : NOGAROLE ROCCA LOCALITA' : PRADELLE VIA : S. LEONARDO
 DATI CATASTALI : NCT - FOGLIO 12 - MAPPALI N° 43

DATI METRICI

ALTEZZA MT. 2.80-3.70-6.20 VOLUME MC. 485 SUP. COPERTA MQ. 96

EDIFICIO INDIVIDUATO AI SENSI:

L.S. 1089/39
 L.S. 1497/39
 L.R. 24/85
 ALTRO

CLASSIFICAZIONE STORICA

CENTRO STORICO
 CENTRO STORICO MINORE
 NUCLEO RURALE STORICO
 ALTRO

CONTESTO AMBIENTALE

AFFACCIO SUOLO PUBBLICO (STRADE)
 GIARDINO
 ORTO
 SCOPERTO A DESTINAZIONE AGRICOLA

PARTICOLARI DI RILIEVO

ARCHITETTONICO
 SCULTOREO
 PITTORICO
 ALTRO

EPOCA DI IMPIANTO ANNO 1830

PRESENTI DAL:
 CATASTO AUSTRIACO
 CATASTO AUSTRIACO - ITALIANO
 CATASTO ATTUALE

INTERVENTI SUCCESSIVI NESSUNO

RESTAURI
 RISTRUTTURAZIONI
 SOSTITUZIONI
 NUOVE COSTRUZIONI

PROPRIETA'

PUBBLICA
 RELIGIOSA
 PRIVATA
 ALTRO

ELEMENTI CARATTERIZZANTI

BALCONI
 PORTICI
 CORNICI \ PARAMENTI
 ALTRO

CARATTERISTICHE COSTRUTTIVE E MATERIALI

STRUTTURE VERTICALI

MURATURA TUFACEA
 COTTO
 CIOTOLO DI FIUME
 ALTRO

STRUTTURE ORIZ. E DI TETTO

FERRO
 CEMENTO ARMATO
 LATERO-CEMENTO
 LEGNO

MANTI DI COPERTURA

COPPI
 TEGOLE
 LAMIERA
 ALTRO

STATO DI CONSERVAZIONE

BUONO
 MEDIO
 CATTIVO

STATO DI CONSERVAZIONE

BUONO
 MEDIO
 CATTIVO

STATO DI CONSERVAZIONE

BUONO
 MEDIO
 CATTIVO

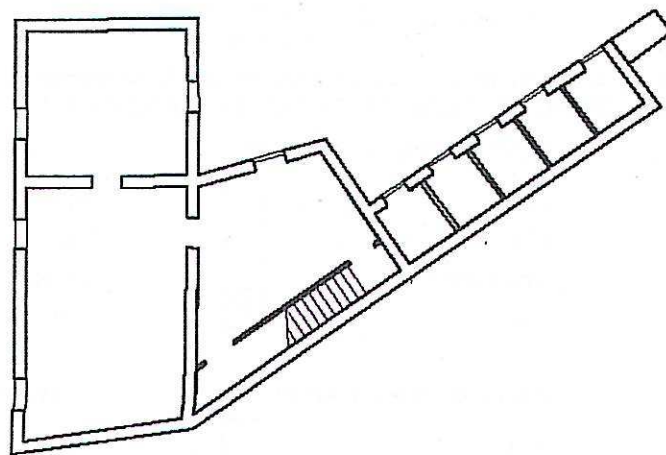
DESCRIZIONE

L'EDIFICIO PUR NON COMPARENDO ALL'IMPIANTO DELLA CORTE PRESENTA TUTTI GLI ELEMENTI TIPOLOGICI E FORMALI DEGLI EDIFICI CIRCOSTANTI CON PARTICOLARE RIFERIMENTO AL CONTORNO E PARTITURA DELLE APERTURE AGLI ELEMENTI DI GRONDA ED AI PORTALI DI ACCESSO ALLA CORTE

DOCUMENTAZIONE FOTOGRAFICA



DISEGNI : PIANO TERRA - SCALA 1:200



DATA : LUGLIO 1986

IL RILEVATORE : VITTORIO BRESAOLA

FIRMA :

Arch. L. ZANOLLI - Geom. S. ZORZIN
STUDIO TECNICO ASSOCIATO
VILLAFRANCA DI VR VIA NAPOLEONE 3° 6
TEL. 045/790.1002 - FAX 045/7901398

SCHEDA

B

PROVINCIA DI VERONA
COMUNE DI NOGAROLE ROCCA

13) CORTE CASTELLETTO

FABBRICATO N° 2

CONSISTENZA PATRIMONIO IMMOBILIARE - BENI AMBIENTALI

CITTA' : NOGAROLE ROCCA LOCALITA' : PRADELLE VIA : S. LEONARDO
DATI CATASTALI : NCT - FOGLIO 12 - MAPPALI N° 28

DATI METRICI

ALTEZZA MT. 5.55

VOLUME MC. 649

SUP. COPERTA MQ. 117

EDIFICIO INDIVIDUATO AI SENSI:

L.S. 1089/39

L.S. 1497/39

L.R. 24/85

ALTRO

<input type="checkbox"/>
<input type="checkbox"/>
<input checked="" type="checkbox"/>
<input type="checkbox"/>

CLASSIFICAZIONE STORICA

CENTRO STORICO

CENTRO STORICO MINORE

NUCLEO RURALE STORICO

ALTRO

<input type="checkbox"/>
<input type="checkbox"/>
<input checked="" type="checkbox"/>
<input type="checkbox"/>

CONTESTO AMBIENTALE

AFFACCIO SUOLO PUBBLICO (STRADE)

GIARDINO

ORTO

SCOPERTO A DESTINAZIONE AGRICOLA

<input type="checkbox"/>
<input checked="" type="checkbox"/>
<input type="checkbox"/>
<input type="checkbox"/>

PARTICOLARI DI RILIEVO

ARCHITETTONICO

SCULTOREO

PITTORICO

ALTRO

<input type="checkbox"/>
<input type="checkbox"/>
<input type="checkbox"/>
<input type="checkbox"/>

EPOCA DI IMPIANTO ANNO 1830

PRESENTI DAL:

CATASTO AUSTRIACO

CATASTO AUSTRIACO - ITALIANO

CATASTO ATTUALE

<input checked="" type="checkbox"/>
<input type="checkbox"/>
<input type="checkbox"/>

INTERVENTI SUCCESSIVI NESSUNO

RESTAURI

RISTRUTTURAZIONI

SOSTITUZIONI

NUOVE COSTRUZIONI

<input type="checkbox"/>
<input type="checkbox"/>
<input type="checkbox"/>
<input type="checkbox"/>

PROPRIETA'

PUBBLICA

RELIGIOSA

PRIVATA

ALTRO

<input type="checkbox"/>
<input type="checkbox"/>
<input checked="" type="checkbox"/>
<input type="checkbox"/>

ELEMENTI CARATTERIZZANTI

BALCONI

PORTICI

CORNICI \ PARAMENTI

ALTRO

<input type="checkbox"/>
<input type="checkbox"/>
<input type="checkbox"/>
<input type="checkbox"/>

CARATTERISTICHE COSTRUTTIVE E MATERIALI

STRUTTURE VERTICALI

MURATURA TUFACEA

COTTO

CIOLOLO DI FIUME

ALTRO

<input type="checkbox"/>
<input checked="" type="checkbox"/>
<input checked="" type="checkbox"/>
<input checked="" type="checkbox"/>
<input type="checkbox"/>

STRUTTURE ORIZ. E DI TETTO

FERRO

CEMENTO ARMATO

LATERO-CEMENTO

LEGNO

<input type="checkbox"/>
<input type="checkbox"/>
<input type="checkbox"/>
<input checked="" type="checkbox"/>
<input type="checkbox"/>

MANTI DI COPERTURA

COPPI

TEGOLE

LAMIERA

ALTRO

<input checked="" type="checkbox"/>
<input type="checkbox"/>
<input type="checkbox"/>
<input type="checkbox"/>
<input type="checkbox"/>

STATO DI CONSERVAZIONE

BUONO

MEDIO

CATTIVO

<input type="checkbox"/>
<input checked="" type="checkbox"/>
<input type="checkbox"/>

STATO DI CONSERVAZIONE

BUONO

MEDIO

CATTIVO

<input type="checkbox"/>
<input checked="" type="checkbox"/>
<input type="checkbox"/>

STATO DI CONSERVAZIONE

BUONO

MEDIO

CATTIVO

<input type="checkbox"/>
<input checked="" type="checkbox"/>
<input type="checkbox"/>

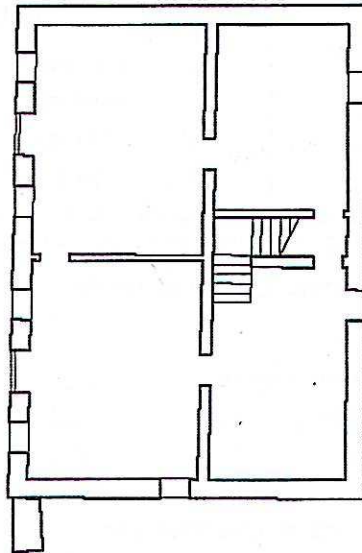
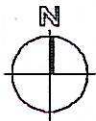
DESCRIZIONE

L'EDIFICIO CHE COMPARE ALL'IMPIANTO DELLA CORTE PRESENTA TUTTI GLI ELEMENTI TIPOLOGICI E FORMALI DELL'EDIFICIO PRECEDENTE CON PARTICOLARE RIFERIMENTO AL CONTORNO E PARTITURA DELLE APERTURE AGLI ELEMENTI DI GRONDA

DOCUMENTAZIONE FOTOGRAFICA



DISEGNI : PIANO TERRA - SCALA 1:200



DATA : LUGLIO 1986

IL RILEVATORE : VITTORIO BRESAOLA

FIRMA :

Arch. L. ZANOLLI - Geom. S. ZORZIN
STUDIO TECNICO ASSOCIATO
VILLAFRANCA DI VR VIA NAPOLEONE 3° 6
TEL. 045/790.1002 - FAX 045/7901398

SCHEDA

B

PROVINCIA DI VERONA

COMUNE DI NOGAROLE ROCCA

13) CORTE CASTELLETTO

FABBRICATO N° 3

CONSISTENZA PATRIMONIO IMMOBILIARE - BENI AMBIENTALI

CITTA' : NOGAROLE ROCCA

LOCALITA' : PRADELLE

VIA : S. LEONARDO

DATI CATASTALI : NCT - FOGLIO 12 - MAPPALI N° 28

DATI METRICI

ALTEZZA MT. 7.05

VOLUME MC. 2411

SUP. COPERTA MQ. 342

EDIFICIO INDIVIDUATO AI SENSI:

L.S. 1099/39

L.S. 1497/39

L.R. 24/85

ALTRO

CLASSIFICAZIONE STORICA

CENTRO STORICO

CENTRO STORICO MINORE

NUCLEO RURALE STORICO

ALTRO

CONTESTO AMBIENTALE

AFFACCIO SUOLO PUBBLICO (STRADE)

GIARDINO

ORTO

SCOPERTO A DESTINAZIONE AGRICOLA

PARTICOLARI DI RILIEVO

ARCHITETTONICO

SCULTOREO

PITTORICO

ALTRO

EPOCA DI IMPIANTO **ANNO 1830**

INTERVENTI SUCCESSIVI **NESSUNO**

PRESENTI DAL:

CATASTO AUSTRIACO

CATASTO AUSTRIACO - ITALIANO

CATASTO ATTUALE

RESTAURI

RISTRUTTURAZIONI

SOSTITUZIONI

NUOVE COSTRUZIONI

PROPRIETA'

PUBBLICA

RELIGIOSA

PRIVATA

ALTRO

ELEMENTI CARATTERIZZANTI

BALCONI

PORTICI

CORNICI \ PARAMENTI

ALTRO

CARATTERISTICHE COSTRUTTIVE E MATERIALI

STRUTTURE VERTICALI

MURATURA TUFACEA

COTTO

CIOTOLO DI FIUME

ALTRO

STRUTTURE ORIZ. E DI TETTO

FERRO

CEMENTO ARMATO

LATERO-CEMENTO

LEGNO

MANTI DI COPERTURA

COPPI

TEGOLE

LAMIERA

ALTRO

STATO DI CONSERVAZIONE

BUONO

MEDIO

CATTIVO

STATO DI CONSERVAZIONE

BUONO

MEDIO

CATTIVO

STATO DI CONSERVAZIONE

BUONO

MEDIO

CATTIVO

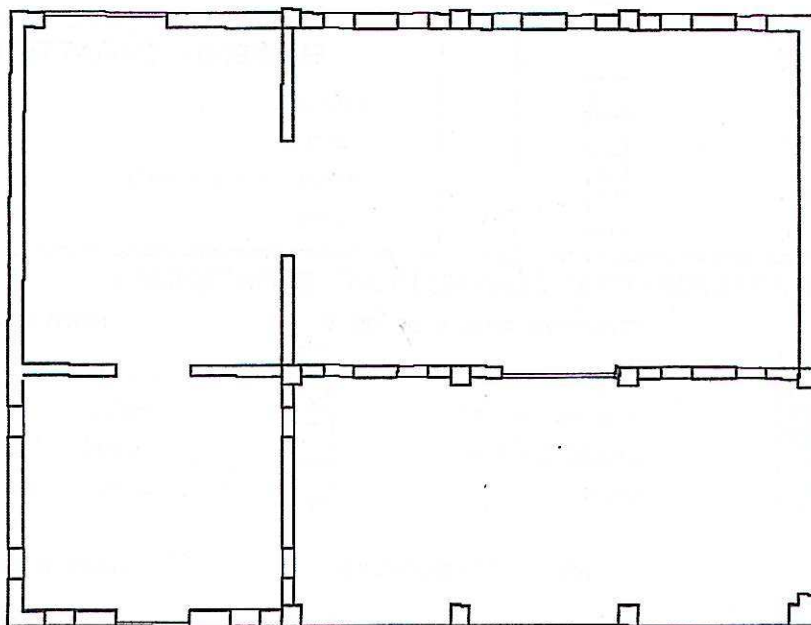
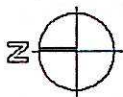
DESCRIZIONE

L'EDIFICIO PRESENTE ALL'IMPIANTO E' RIMASTO PRATICAMENTE INTATTO
NELLA COMPOSIZIONE ARCHITETTONICA IN OGNI SUA PARTE

DOCUMENTAZIONE FOTOGRAFICA



DISEGNI : PIANO TERRA - SCALA 1:200



DATA : LUGLIO 1986

IL RILEVATORE : VITTORIO BRESAOLA

FIRMA :

Arch. L. ZANOLLI - Geom. S. ZORZIN
STUDIO TECNICO ASSOCIATO
VILLAFRANCA DI VR VIA NAPOLEONE 3° 6
TEL. 045/790.1002 - FAX 045/7901398

SCHEDA

B

PROVINCIA DI VERONA

COMUNE DI NOGAROLE ROCCA

13) CORTE CASTELLETTO

FABBRICATO N° 4

CONSISTENZA PATRIMONIO IMMOBILIARE - BENI AMBIENTALI

CITTA' : NOGAROLE ROCCA LOCALITA' : PRADELLE VIA : S. LEONARDO
DATI CATASTALI : NCT - FOGLIO 12 - MAPPALI N° 28

DATI METRICI

ALTEZZA MT. 6.30

VOLUME MC. 1184

SUP. COPERTA MQ. 188

EDIFICIO INDIVIDUATO AI SENSI:

L.S. 1089/39

L.S. 1497/39

L.R. 24/85

ALTRO

<input type="checkbox"/>
<input checked="" type="checkbox"/>
<input type="checkbox"/>

CLASSIFICAZIONE STORICA

CENTRO STORICO

CENTRO STORICO MINORE

NUCLEO RURALE STORICO

ALTRO

<input type="checkbox"/>
<input type="checkbox"/>
<input checked="" type="checkbox"/>
<input type="checkbox"/>

CONTESTO AMBIENTALE

AFFACCIO SUOLO PUBBLICO (STRADE)

GIARDINO

ORTO

SCOPERTO A DESTINAZIONE AGRICOLA

<input type="checkbox"/>
<input checked="" type="checkbox"/>
<input type="checkbox"/>
<input type="checkbox"/>

PARTICOLARI DI RILIEVO

ARCHITETTONICO

SCULTOREO

PITTORICO

ALTRO

<input type="checkbox"/>
<input type="checkbox"/>
<input type="checkbox"/>
<input type="checkbox"/>

EPOCA DI IMPIANTO ANNO 1830

PRESENTI DAL:

CATASTO AUSTRIACO

CATASTO AUSTRIACO - ITALIANO

CATASTO ATTUALE

<input checked="" type="checkbox"/>
<input type="checkbox"/>
<input type="checkbox"/>

INTERVENTI SUCCESSIVI ANNO 1978

RESTAURI

RISTRUTTURAZIONI

SOSTITUZIONI

NUOVE COSTRUZIONI

<input type="checkbox"/>
<input checked="" type="checkbox"/>
<input type="checkbox"/>
<input type="checkbox"/>

PROPRIETA'

PUBBLICA

RELIGIOSA

PRIVATA

ALTRO

<input type="checkbox"/>
<input type="checkbox"/>
<input checked="" type="checkbox"/>
<input type="checkbox"/>

ELEMENTI CARATTERIZZANTI

BALCONI

PORTICI

CORNICI \ PARAMENTI

ALTRO

<input type="checkbox"/>
<input type="checkbox"/>
<input type="checkbox"/>
<input type="checkbox"/>

CARATTERISTICHE COSTRUTTIVE E MATERIALI

STRUTTURE VERTICALI

MURATURA TUFACEA

COTTO

CIOLOLO DI FIUME

ALTRO

<input type="checkbox"/>
<input checked="" type="checkbox"/>
<input type="checkbox"/>

STRUTTURE ORIZ. E DI TETTO

FERRO

CEMENTO ARMATO

LATERO-CEMENTO

LEGNO

<input type="checkbox"/>
<input checked="" type="checkbox"/>
<input type="checkbox"/>
<input type="checkbox"/>

MANTI DI COPERTURA

COPPI

TEGOLE

LAMIERA

ALTRO

<input type="checkbox"/>
<input checked="" type="checkbox"/>
<input type="checkbox"/>
<input type="checkbox"/>

STATO DI CONSERVAZIONE

BUONO

MEDIO

CATTIVO

<input checked="" type="checkbox"/>
<input type="checkbox"/>
<input type="checkbox"/>

STATO DI CONSERVAZIONE

BUONO

MEDIO

CATTIVO

<input checked="" type="checkbox"/>
<input type="checkbox"/>
<input type="checkbox"/>

STATO DI CONSERVAZIONE

BUONO

MEDIO

CATTIVO

<input checked="" type="checkbox"/>
<input type="checkbox"/>
<input type="checkbox"/>

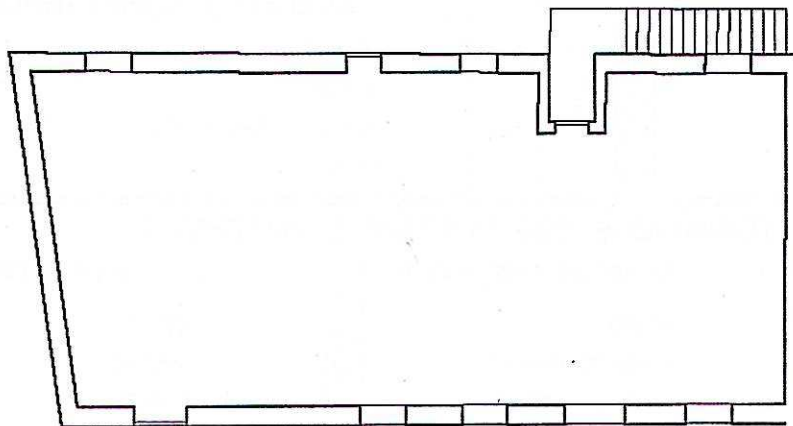
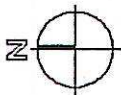
DESCRIZIONE

L'EDIFICIO HA SUBITO RECENTI TALI TRASFORMAZIONI E PROBABILMENTE LA DEMOLIZIONE E RICOSTRUZIONE DA RENDERLO IRRICONOSCIBILE ED IRRECUPERABILE

DOCUMENTAZIONE FOTOGRAFICA



DISEGNI : PIANO TERRA - SCALA 1:200



Arch. L. ZANOLLI - Geom. S. ZORZIN
 STUDIO TECNICO ASSOCIATO
 VILLAFRANCA DI VR VIA NAPOLEONE 3° 6
 TEL. 045/790.1002 - FAX 045/7901398

SCHEDA

B

PROVINCIA DI VERONA

COMUNE DI NOGAROLE ROCCA

13) CORTE CASTELLETTO

FABBRICATO N° 5

CONSISTENZA PATRIMONIO IMMOBILIARE - BENI AMBIENTALI

CITTA' : NOGAROLE ROCCA LOCALITA' : PRADELLE VIA : S. LEONARDO
 DATI CATASTALI : NCT - FOGLIO 12 - MAPPALI N° 28

DATI METRICI

ALTEZZA MT. 7.90

VOLUME MC. 561

SUP. COPERTA MQ. 71

EDIFICIO INDIVIDUATO AI SENSI:

L.S. 1089/39
 L.S. 1497/39
 L.R. 24/85
 ALTRO

CLASSIFICAZIONE STORICA

CENTRO STORICO
 CENTRO STORICO MINORE
 NUCLEO RURALE STORICO
 ALTRO

CONTESTO AMBIENTALE

AFFACCIO SUOLO PUBBLICO (STRADE)
 GIARDINO
 ORTO
 SCOPERTO A DESTINAZIONE AGRICOLA

PARTICOLARI DI RILIEVO

ARCHITETTONICO
 SCULTOREO
 PITTORICO
 ALTRO

EPOCA DI IMPIANTO ANNO 1830

PRESENTI DAL:
 CATASTO AUSTRIACO
 CATASTO AUSTRIACO - ITALIANO
 CATASTO ATTUALE

INTERVENTI SUCCESSIVI ANNO 1968

RESTAURI
 RISTRUTTURAZIONI
 SOSTITUZIONI
 NUOVE COSTRUZIONI

PROPRIETA'

PUBBLICA
 RELIGIOSA
 PRIVATA
 ALTRO

ELEMENTI CARATTERIZZANTI

BALCONI
 PORTICI
 CORNICI \ PARAMENTI
 ALTRO

CARATTERISTICHE COSTRUTTIVE E MATERIALI

STRUTTURE VERTICALI

MURATURA TUFACEA
 COTTO
 CIOTOLO DI FIUME
 ALTRO

STRUTTURE ORIZ. E DI TETTO

FERRO
 CEMENTO ARMATO
 LATERO-CEMENTO
 LEGNO

MANTI DI COPERTURA

COPPI
 TEGOLE
 LAMIERA
 ALTRO

STATO DI CONSERVAZIONE

BUONO
 MEDIO
 CATTIVO

STATO DI CONSERVAZIONE

BUONO
 MEDIO
 CATTIVO

STATO DI CONSERVAZIONE

BUONO
 MEDIO
 CATTIVO


DESCRIZIONE

L'EDIFICIO IN POSIZIONE MARGINALE COSTITUENTE L'ANGOLO DELLA CORTE
NON HA SUBITO MODIFICAZIONI SIGNIFICATIVE PUR NON PRESENTANDO
ELEMENTI ARCHITETTONICI DI PREGIO

DOCUMENTAZIONE FOTOGRAFICA



DISEGNI : PIANO TERRA - SCALA 1:200



DATA : LUGLIO 1996

IL RILEVATORE : VITTORIO BRESAOLA

FIRMA :

Arch. L. ZANOLLI - Geom. S. ZORZIN
 STUDIO TECNICO ASSOCIATO
 VILLAFRANCA DI VR VIA NAPOLEONE 3° 6
 TEL. 045/790.1002 - FAX 045/7901398

SCHEDA

B

PROVINCIA DI VERONA

COMUNE DI NOGAROLE ROCCA

13) CORTE CASTELLETTO

FABBRICATO N° 6

CONSISTENZA PATRIMONIO IMMOBILIARE - BENI AMBIENTALI

CITTA' : NOGAROLE ROCCA LOCALITA' : PRADELLE VIA : S. LEONARDO
 DATI CATASTALI : NCT - FOGLIO 12 - MAPPALI N° 28

DATI METRICI

ALTEZZA MT. 6.85

VOLUME MC. 630

SUP. COPERTA MQ. 92

EDIFICIO INDIVIDUATO AI SENSI:

L.S. 1089/39

L.S. 1497/39

L.R. 24/85

ALTRO

CLASSIFICAZIONE STORICA

CENTRO STORICO

CENTRO STORICO MINORE

NUCLEO RURALE STORICO

ALTRO

CONTESTO AMBIENTALE

AFFACCIO SUOLO PUBBLICO (STRADE)

GIARDINO

ORTO

SCOPERTO A DESTINAZIONE AGRICOLA

PARTICOLARI DI RILIEVO

ARCHITETTONICO

SCULTOREO

PITTORICO

ALTRO

EPOCA DI IMPIANTO ANNO 1830

PRESENTI DAL:

CATASTO AUSTRIACO

CATASTO AUSTRIACO - ITALIANO

CATASTO ATTUALE

INTERVENTI SUCCESSIVI ANNO 1968

RESTAURI

RISTRUTTURAZIONI

SOSTITUZIONI

NUOVE COSTRUZIONI

PROPRIETA'

PUBBLICA

RELIGIOSA

PRIVATA

ALTRO

ELEMENTI CARATTERIZZANTI

BALCONI

PORTICI

CORNICI \ PARAMENTI

ALTRO

CARATTERISTICHE COSTRUTTIVE E MATERIALI

STRUTTURE VERTICALI

MURATURA TUFACEA

COTTO

CIOTOLO DI FIUME

ALTRO

STRUTTURE ORIZ. E DI TETTO

FERRO

CEMENTO ARMATO

LATERO-CEMENTO

LEGNO

MANTI DI COPERTURA

COPPI

TEGOLE

LAMIERA

ALTRO

STATO DI CONSERVAZIONE

BUONO

MEDIO

CATTIVO

STATO DI CONSERVAZIONE

BUONO

MEDIO

CATTIVO

STATO DI CONSERVAZIONE

BUONO

MEDIO

CATTIVO

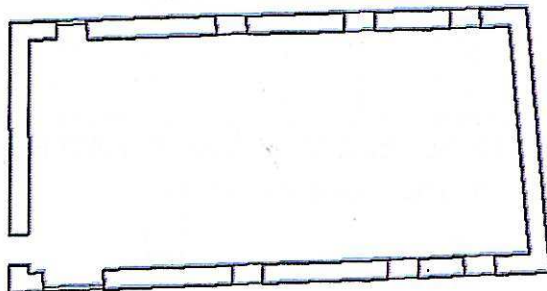
DESCRIZIONE

L'EDIFICIO PUR MANTENENDO ASPETTI FORMALI ORIGINALI E' STATO SOTTOPOSTO AD UNA GRAVE MODIFICAZIONE CON L'INSERIMENTO DI UNA SCALA ESTERNA DI ACCESSO AL PRIMO PIANO SULLA FACCIATA PRINCIPALE TALE DA SNATURARE COMPLETAMENTE L'ASPETTO ORIGINALE

DOCUMENTAZIONE FOTOGRAFICA



DISEGNI ; PIANO TERRA - SCALA 1:200



DATA : LUGLIO 1996

IL RILEVATORE : VITTORIO BRESAOLA

FIRMA :

Arch. L. ZANOLLI - Geom. S. ZORZIN
 STUDIO TECNICO ASSOCIATO
 VILLAFRANCA DI VR VIA NAPOLEONE 3° 6
 TEL. 045/790.1002 - FAX 045/7901398

SCHEDA

B

PROVINCIA DI VERONA
 COMUNE DI NOGAROLE ROCCA

13) CORTE CASTELLETTO

FABBRICATO N° 7

CONSISTENZA PATRIMONIO IMMOBILIARE - BENI AMBIENTALI

CITTA' : NOGAROLE ROCCA LOCALITA' : PRADELLE VIA : S. LEONARDO
 DATI CATASTALI : NCT - FOGLIO 12 - MAPPALI N° 38

DATI METRICI

ALTEZZA MT. 2.30

VOLUME MC. 71

SUP. COPERTA MQ. 31

EDIFICIO INDIVIDUATO AI SENSI:

L.S. 1089/39
 L.S. 1497/39
 L.R. 24/85
 ALTRO

<input type="checkbox"/>
<input type="checkbox"/>
<input checked="" type="checkbox"/>
<input type="checkbox"/>

CLASSIFICAZIONE STORICA

CENTRO STORICO
 CENTRO STORICO MINORE
 NUCLEO RURALE STORICO
 ALTRO

<input type="checkbox"/>
<input type="checkbox"/>
<input checked="" type="checkbox"/>
<input type="checkbox"/>

CONTESTO AMBIENTALE

AFFACCIO SUOLO PUBBLICO (STRADE)
 GIARDINO
 ORTO
 SCOPERTO A DESTINAZIONE AGRICOLA

<input type="checkbox"/>
<input checked="" type="checkbox"/>
<input type="checkbox"/>
<input type="checkbox"/>

PARTICOLARI DI RILIEVO

ARCHITETTONICO
 SCULTOREO
 PITTORICO
 ALTRO

<input type="checkbox"/>
<input type="checkbox"/>
<input type="checkbox"/>
<input type="checkbox"/>

EPOCA DI IMPIANTO ANNO 1830

PRESENTI DAL:
 CATASTO AUSTRIACO
 CATASTO AUSTRIACO - ITALIANO
 CATASTO ATTUALE

<input checked="" type="checkbox"/>
<input type="checkbox"/>
<input type="checkbox"/>

INTERVENTI SUCCESSIVI NESSUNO

RESTAURI
 RISTRUTTURAZIONI
 SOSTITUZIONI
 NUOVE COSTRUZIONI

<input type="checkbox"/>
<input type="checkbox"/>
<input type="checkbox"/>
<input type="checkbox"/>

PROPRIETA'

PUBBLICA
 RELIGIOSA
 PRIVATA
 ALTRO

<input type="checkbox"/>
<input checked="" type="checkbox"/>
<input type="checkbox"/>
<input type="checkbox"/>

ELEMENTI CARATTERIZZANTI

BALCONI
 PORTICI
 CORNICI \ PARAMENTI
 ALTRO

<input type="checkbox"/>
<input type="checkbox"/>
<input type="checkbox"/>
<input type="checkbox"/>

CARATTERISTICHE COSTRUTTIVE E MATERIALI

STRUTTURE VERTICALI

MURATURA TUFACEA
 COTTO
 CIOTOLO DI FIUME
 ALTRO

<input type="checkbox"/>
<input type="checkbox"/>
<input checked="" type="checkbox"/>
<input type="checkbox"/>

STRUTTURE ORIZ. E DI TETTO

FERRO
 CEMENTO ARMATO
 LATERO-CEMENTO
 LEGNO

<input type="checkbox"/>
<input type="checkbox"/>
<input checked="" type="checkbox"/>
<input type="checkbox"/>

MANTI DI COPERTURA

COPPI
 TEGOLE
 LAMIERA
 ALTRO

<input type="checkbox"/>
<input type="checkbox"/>
<input checked="" type="checkbox"/>
<input type="checkbox"/>

STATO DI CONSERVAZIONE

BUONO
 MEDIO
 CATTIVO

<input type="checkbox"/>
<input checked="" type="checkbox"/>
<input type="checkbox"/>

STATO DI CONSERVAZIONE

BUONO
 MEDIO
 CATTIVO

<input type="checkbox"/>
<input checked="" type="checkbox"/>
<input type="checkbox"/>

STATO DI CONSERVAZIONE

BUONO
 MEDIO
 CATTIVO

<input type="checkbox"/>
<input checked="" type="checkbox"/>
<input type="checkbox"/>

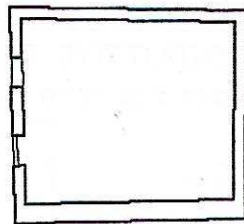
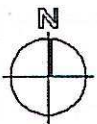
DESCRIZIONE

L EDIFICIO COSTITUISCE UNA AGGIUNTA RECENTE INSIGNIFICANTE SEPPUR
DETURPANTE

DOCUMENTAZIONE FOTOGRAFICA



DISEGNI : PIANO TERRA - SCALA 1:200



DATA : LUGLIO 1996

IL RILEVATORE : VITTORIO BRESAOLA

FIRMA :

Arch. L. ZANOLLI - Geom. S. ZORZIN
STUDIO TECNICO ASSOCIATO
VILLAFRANCA DI VR VIA NAPOLEONE 3° 6
TEL. 045/790.1002 - FAX 045/7901398

SCHEDA

B

PROVINCIA DI VERONA

COMUNE DI NOGAROLE ROCCA

13) CORTE CASTELLETTO

FABBRICATO N° 8

CONSISTENZA PATRIMONIO IMMOBILIARE - BENI AMBIENTALI

CITTA' : NOGAROLE ROCCA LOCALITA' : PRADELLE VIA : S. LEONARDO
DATI CATASTALI : NCT - FOGLIO 12 - MAPPALI N° 38

DATI METRICI

ALTEZZA MT. 9.00

VOLUME MC. 2358

SUP. COPERTA MQ. 262

EDIFICIO INDIVIDUATO AI SENSI:

L.S. 1099/39

L.S. 1497/39

L.R. 24/85

ALTRO

<input type="checkbox"/>
<input type="checkbox"/>
<input checked="" type="checkbox"/>
<input type="checkbox"/>

CLASSIFICAZIONE STORICA

CENTRO STORICO

CENTRO STORICO MINORE

NUCLEO RURALE STORICO

ALTRO

<input type="checkbox"/>
<input type="checkbox"/>
<input checked="" type="checkbox"/>
<input type="checkbox"/>

CONTESTO AMBIENTALE

AFFACCIO SUOLO PUBBLICO (STRADE)

GIARDINO

ORTO

SCOPERTO A DESTINAZIONE AGRICOLA

<input type="checkbox"/>
<input checked="" type="checkbox"/>
<input checked="" type="checkbox"/>
<input type="checkbox"/>

PARTICOLARI DI RILIEVO

ARCHITETTONICO

SCULTOREO

PITTORICO

ALTRO

<input type="checkbox"/>
<input type="checkbox"/>
<input type="checkbox"/>
<input type="checkbox"/>

EPOCA DI IMPIANTO ANNO 1830

PRESENTI DAL:

CATASTO AUSTRIACO

CATASTO AUSTRIACO - ITALIANO

CATASTO ATTUALE

<input checked="" type="checkbox"/>
<input type="checkbox"/>
<input type="checkbox"/>

INTERVENTI SUCCESSIVI NESSUNO

RESTAURI

RISTRUTTURAZIONI

SOSTITUZIONI

NUOVE COSTRUZIONI

<input type="checkbox"/>
<input type="checkbox"/>
<input type="checkbox"/>
<input type="checkbox"/>

PROPRIETA'

PUBBLICA

RELIGIOSA

PRIVATA

ALTRO

<input type="checkbox"/>
<input type="checkbox"/>
<input checked="" type="checkbox"/>
<input type="checkbox"/>

ELEMENTI CARATTERIZZANTI

BALCONI

PORTICI

CORNICI \ PARAMENTI

ALTRO

<input type="checkbox"/>
<input type="checkbox"/>
<input type="checkbox"/>
<input type="checkbox"/>

CARATTERISTICHE COSTRUTTIVE E MATERIALI

STRUTTURE VERTICALI

MURATURA TUFACEA

COTTO

CIOLOLO DI FIUME

ALTRO

<input type="checkbox"/>
<input checked="" type="checkbox"/>
<input checked="" type="checkbox"/>
<input type="checkbox"/>

STRUTTURE ORIZ. E DI TETTO

FERRO

CEMENTO ARMATO

LATERO-CEMENTO

LEGNO

<input type="checkbox"/>
<input type="checkbox"/>
<input type="checkbox"/>
<input checked="" type="checkbox"/>

MANTI DI COPERTURA

COPPI

TEGOLE

LAMIERA

ALTRO

<input checked="" type="checkbox"/>
<input type="checkbox"/>
<input type="checkbox"/>
<input type="checkbox"/>

STATO DI CONSERVAZIONE

BUONO

MEDIO

CATTIVO

<input checked="" type="checkbox"/>
<input type="checkbox"/>
<input type="checkbox"/>

STATO DI CONSERVAZIONE

BUONO

MEDIO

CATTIVO

<input checked="" type="checkbox"/>
<input type="checkbox"/>
<input type="checkbox"/>

STATO DI CONSERVAZIONE

BUONO

MEDIO

CATTIVO

<input checked="" type="checkbox"/>
<input type="checkbox"/>
<input type="checkbox"/>

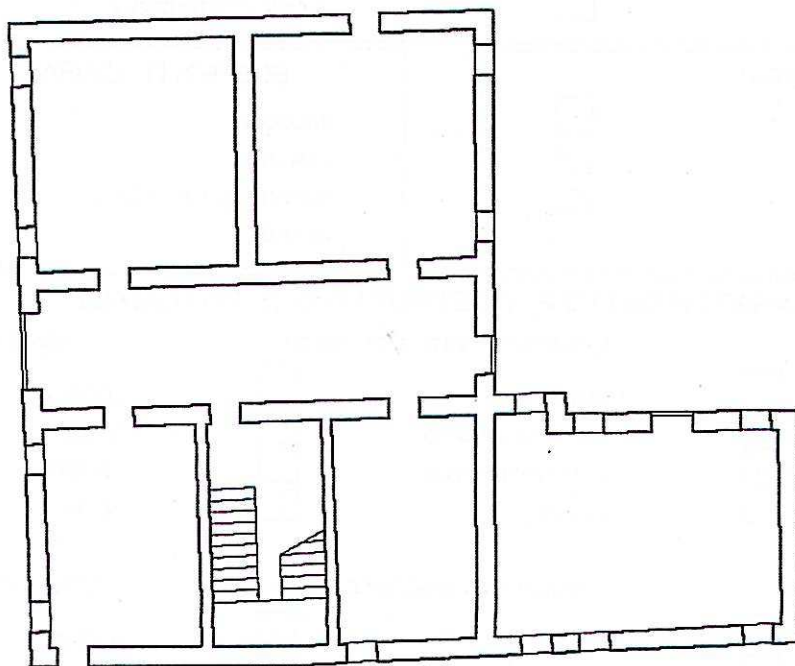
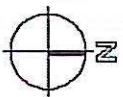
DESCRIZIONE

L'EDIFICIO ESISTENTE ALL'IMPIANTO COSTITUISCE PREGEVOLE ESEMPIO DI CASA SIGNORILE PER L'INTERESSE DELLA SUA IMPOSTAZIONE TIPOLOGICA PER L'ELEGANZA DELLA SUA FACCIATA GLI ELEMENTI DI CONTORNO E DI FREGIO

DOCUMENTAZIONE FOTOGRAFICA



DISEGNI : PIANO TERRA - SCALA 1:200



DATA : LUGLIO 1986

IL RILEVATORE : VITTORIO BRESAOLA

FIRMA :

Arch. L. ZANOLLI - Geom. S. ZORZIN
STUDIO TECNICO ASSOCIATO
VILLAFRANCA DI VR VIA NAPOLEONE 3° 6
TEL. 045/790.1002 - FAX 045/7901398

SCHEDA

B

PROVINCIA DI VERONA
COMUNE DI NOGAROLE ROCCA

13) CORTE CASTELLETTO

FABBRICATO N° 9

CONSISTENZA PATRIMONIO IMMOBILIARE - BENI AMBIENTALI

CITTA' : NOGAROLE ROCCA LOCALITA' : PRADELLE VIA : S. LEONARDO
DATI CATASTALI : NCT - FOGLIO 12 - MAPPALI N° 206

DATI METRICI

ALTEZZA MT. 4.95

VOLUME MC. 1995

SUP. COPERTA MQ. 403

EDIFICIO INDIVIDUATO AI SENSI:

L.S. 1089/39

L.S. 1497/39

L.R. 24/85

ALTRO

<input type="checkbox"/>
<input type="checkbox"/>
<input checked="" type="checkbox"/>
<input type="checkbox"/>

CLASSIFICAZIONE STORICA

CENTRO STORICO

CENTRO STORICO MINORE

NUCLEO RURALE STORICO

ALTRO

<input type="checkbox"/>
<input type="checkbox"/>
<input checked="" type="checkbox"/>
<input type="checkbox"/>

CONTESTO AMBIENTALE

AFFACCIO SUOLO PUBBLICO (STRADE)

GIARDINO

ORTO

SCOPERTO A DESTINAZIONE AGRICOLA

<input type="checkbox"/>
<input checked="" type="checkbox"/>
<input type="checkbox"/>
<input type="checkbox"/>

PARTICOLARI DI RILIEVO

ARCHITETTONICO

SCULTOREO

PITTORICO

ALTRO

<input type="checkbox"/>
<input type="checkbox"/>
<input type="checkbox"/>
<input type="checkbox"/>

EPOCA DI IMPIANTO ANNO 1830

PRESENTI DAL:

CATASTO AUSTRIACO

CATASTO AUSTRIACO - ITALIANO

CATASTO ATTUALE

<input type="checkbox"/>
<input checked="" type="checkbox"/>
<input type="checkbox"/>
<input type="checkbox"/>

INTERVENTI SUCCESSIVI ANNO 1960

RESTAURI

RISTRUTTURAZIONI

SOSTITUZIONI

NUOVE COSTRUZIONI

<input checked="" type="checkbox"/>
<input type="checkbox"/>
<input type="checkbox"/>
<input type="checkbox"/>

PROPRIETA'

PUBBLICA

RELIGIOSA

PRIVATA

ALTRO

<input type="checkbox"/>
<input type="checkbox"/>
<input checked="" type="checkbox"/>
<input type="checkbox"/>

ELEMENTI CARATTERIZZANTI

BALCONI

PORTICI

CORNICI \ PARAMENTI

ALTRO

<input type="checkbox"/>
<input type="checkbox"/>
<input type="checkbox"/>
<input type="checkbox"/>

CARATTERISTICHE COSTRUTTIVE E MATERIALI

STRUTTURE VERTICALI

MURATURA TUFACEA

COTTO

CIOTOLO DI FIUME

ALTRO

<input type="checkbox"/>
<input checked="" type="checkbox"/>
<input checked="" type="checkbox"/>
<input type="checkbox"/>

STRUTTURE ORIZ. E DI TETTO

FERRO

CEMENTO ARMATO

LATERO-CEMENTO

LEGNO

<input type="checkbox"/>
<input type="checkbox"/>
<input checked="" type="checkbox"/>
<input type="checkbox"/>

MANTI DI COPERTURA

COPPI

TEGOLE

LAMIERA

ALTRO

<input checked="" type="checkbox"/>
<input type="checkbox"/>
<input type="checkbox"/>
<input type="checkbox"/>

STATO DI CONSERVAZIONE

BUONO

MEDIO

CATTIVO

<input type="checkbox"/>
<input checked="" type="checkbox"/>
<input type="checkbox"/>

STATO DI CONSERVAZIONE

BUONO

MEDIO

CATTIVO

<input type="checkbox"/>
<input checked="" type="checkbox"/>
<input type="checkbox"/>

STATO DI CONSERVAZIONE

BUONO

MEDIO

CATTIVO

<input type="checkbox"/>
<input checked="" type="checkbox"/>
<input type="checkbox"/>

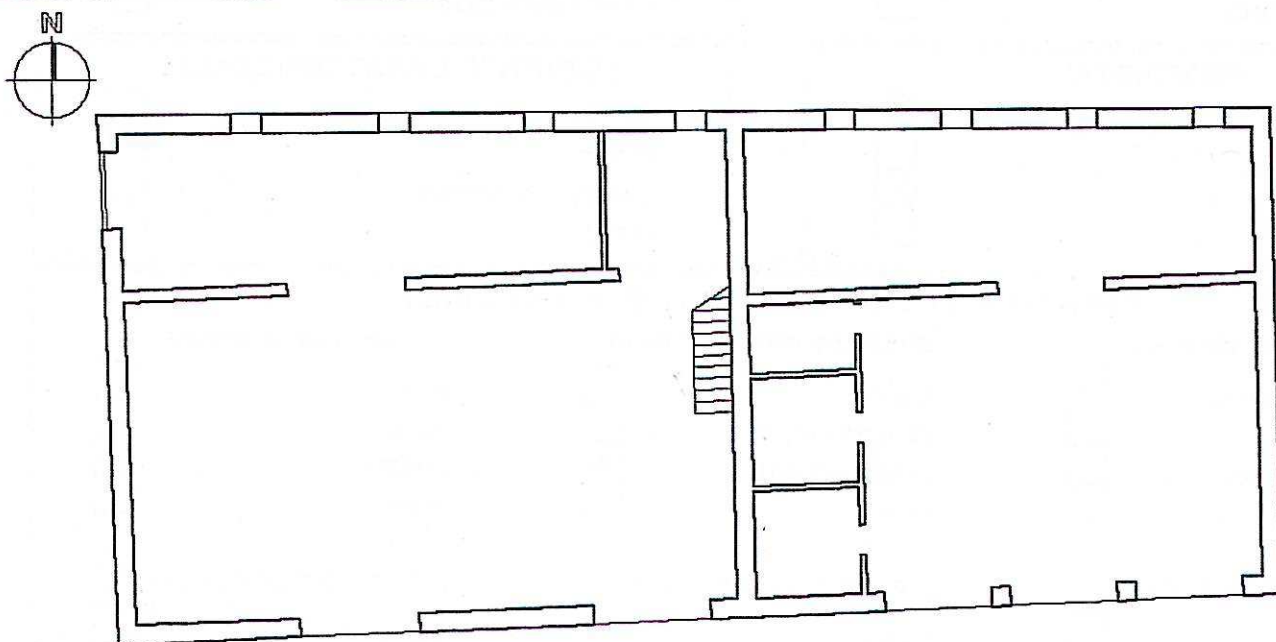
DESCRIZIONE

L'EDIFICIO SEPPUR PER USI DIVERSI DAL PRECEDENTE ASSUME GLI STESSI ELEMENTI DI PREGIO CON PARTICOLARE RIFERIMENTO ALLE APERTURE AD ARCO PROSPICIENTI L'AIA IL TUTTO IN OTTIMO STATO DI CONSERVAZIONE

DOCUMENTAZIONE FOTOGRAFICA



DISEGNI : PIANO TERRA - SCALA 1:200



DATA : LUGLIO 1986

IL RILEVATORE : VITTORIO BRESAOLA

FIRMA :

Arch. L. ZANOLLI - Geom. S. ZORZIN
STUDIO TECNICO ASSOCIATO
VILLAFRANCA DI VR VIA NAPOLEONE 3° 6
TEL. 045/790.1002 - FAX 045/7901398

SCHEDA

B

PROVINCIA DI VERONA
COMUNE DI NOGAROLE ROCCA

13) CORTE CASTELLETTO

FABBRICATO N° 10

CONSISTENZA PATRIMONIO IMMOBILIARE - BENI AMBIENTALI

CITTA' : NOGAROLE ROCCA LOCALITA' : PRADELLE VIA : S. LEONARDO
DATI CATASTALI : NCT - FOGLIO 12 - MAPPALI N° 28

DATI METRICI

ALTEZZA MT. 3.25

VOLUME MC. 75

SUP. COPERTA MQ. 23

EDIFICIO INDIVIDUATO AI SENSI:

L.S. 1089/39

L.S. 1497/39

L.R. 24/85

ALTRO

<input type="checkbox"/>
<input type="checkbox"/>
<input checked="" type="checkbox"/>
<input type="checkbox"/>

CLASSIFICAZIONE STORICA

CENTRO STORICO

CENTRO STORICO MINORE

NUCLEO RURALE STORICO

ALTRO

<input type="checkbox"/>
<input type="checkbox"/>
<input checked="" type="checkbox"/>
<input type="checkbox"/>

CONTESTO AMBIENTALE

AFFACCIO SUOLO PUBBLICO (STRADE)

GIARDINO

ORTO

SCOPERTO A DESTINAZIONE AGRICOLA

<input checked="" type="checkbox"/>
<input checked="" type="checkbox"/>
<input type="checkbox"/>
<input type="checkbox"/>

PARTICOLARI DI RILIEVO

ARCHITETTONICO

SCULTOREO

PITTORICO

ALTRO

<input type="checkbox"/>
<input type="checkbox"/>
<input type="checkbox"/>
<input type="checkbox"/>

EPOCA DI IMPIANTO ANNO 1915

PRESENTI DAL:

CATASTO AUSTRIACO

CATASTO AUSTRIACO - ITALIANO

CATASTO ATTUALE

<input type="checkbox"/>
<input type="checkbox"/>
<input type="checkbox"/>

INTERVENTI SUCCESSIVI NESSUNO

RESTAURI

RISTRUTTURAZIONI

SOSTITUZIONI

NUOVE COSTRUZIONI

<input type="checkbox"/>
<input type="checkbox"/>
<input type="checkbox"/>
<input type="checkbox"/>

PROPRIETA'

PUBBLICA

RELIGIOSA

PRIVATA

ALTRO

<input type="checkbox"/>
<input type="checkbox"/>
<input checked="" type="checkbox"/>
<input type="checkbox"/>

ELEMENTI CARATTERIZZANTI

BALCONI

PORTICI

CORNICI \ PARAMENTI

ALTRO

<input type="checkbox"/>
<input type="checkbox"/>
<input type="checkbox"/>
<input type="checkbox"/>

CARATTERISTICHE COSTRUTTIVE E MATERIALI

STRUTTURE VERTICALI

MURATURA TUFACEA

COTTO

CIOTOLO DI FIUME

ALTRO

<input type="checkbox"/>
<input checked="" type="checkbox"/>
<input checked="" type="checkbox"/>
<input type="checkbox"/>

STRUTTURE ORIZ. E DI TETTO

FERRO

CEMENTO ARMATO

LATERO-CEMENTO

LEGNO

<input type="checkbox"/>
<input type="checkbox"/>
<input type="checkbox"/>
<input type="checkbox"/>

MANTI DI COPERTURA

COPPI

TEGOLE

LAMIERA

ALTRO

<input checked="" type="checkbox"/>
<input type="checkbox"/>
<input type="checkbox"/>
<input type="checkbox"/>

STATO DI CONSERVAZIONE

BUONO

MEDIO

CATTIVO

<input type="checkbox"/>
<input type="checkbox"/>
<input checked="" type="checkbox"/>

STATO DI CONSERVAZIONE

BUONO

MEDIO

CATTIVO

<input type="checkbox"/>
<input type="checkbox"/>
<input type="checkbox"/>

STATO DI CONSERVAZIONE

BUONO

MEDIO

CATTIVO

<input type="checkbox"/>
<input type="checkbox"/>
<input checked="" type="checkbox"/>

DESCRIZIONE

L'EDIFICIO ULTIMO IN ORDINE DI INSERIMENTO DI SCARSO VALORE SI COLLOCA
QUALE ELEMENTO DI CHIUSURA DELLA CORTE VERSO STRADA

DOCUMENTAZIONE FOTOGRAFICA



DISEGNI : PIANO TERRA - SCALA 1:200

