















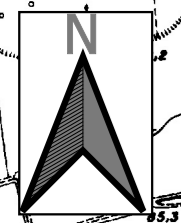
COMUNE DI CREMASO
 Provincia di Cremona

PIANO DI GOVERNO DEL TERRITORIO
 STUDIO GEOLOGICO DEL TERRITORIO COMUNALE
 ai sensi del art. 57 della L.R. 12/2005 e 12 e della D.G.R.L. 28 maggio 2008 n. 8/7374

TAVOLA 7 - CARTA DEI VINCOLI ESISTENTI

LEGENDA

-  Limite comunale
-  Testa fontanile attivo
-  Pozzo pubblico ad uso idropotabile
-  Corsi d'acqua superficiali
-  FASCIA DI TUTELA DEI FONTANILI
 (rif. P.T.C.P. Provincia di Cremona del Cons. Prov. n° 72 del 28/05/2008 art. 16 comma 16)
-  FASCIA DI TUTELA ASSOLUTA DEI POZZI AD USO IDROPOTABILE
 Limite geometrico dei 10 metri - (Rif. D.L. 258/2008 art. 5 comma 4; D.G.R. n° 6/15197 del 27/06/96 e s.m.i. e D.G.R. n° 7/12693 del 10/04/03)
-  FASCIA DI RISPETTO DELLE CAPTAZIONI AD USO IDROPOTABILE
 Limite geometrico dei 200 metri - (Rif. D.L. 258/2008 art. 5 comma 4; D.G.R. n° 6/15197 del 27/06/96 e s.m.i. e D.G.R. n° 7/12693 del 10/04/03)
-  VINCOLO DI POLIZIA IDRAULICA SU RETICOLO IDRICO MINORE
 (Rif. D.G.R. 7/7868 del 25/01/02 e s.m.i. e R.D. n° 523/1904 art. 96 comma F)
-  FASCIA DI TUTELA ASSOLUTA DEL CANALE VACHELLI
 Limite geometrico dei 10 metri - (Rif. art. 16.4 delle N.T.A. del P.T.C.P.; comma c dell'art. 22 del P.T.P.R.)
-  FASCIA DI RISPETTO DEL CANALE VACHELLI
 (Rif. comma c dell'art. 22 del P.T.P.R.; Carta delle tutele e delle salvaguardie)
-  PARCO LOCALE DI INTERESSE SOVRACOMUNALE (Parco Agricolo del MOSO)
 (Rif. Provincia di Cremona - D.G.P. n° 146 del 17/03/2009 e n° 405 del 08/08/2006)



LA BOSCARINA
Geologia Applicata & Mining Consulting

Via P. Donati 48 26013 CREMA (CR)
 Tel. 0347-5347591 Fax 0373-258535

