


LA BOSCARINA

GEOLOGIA APPLICATA – IDROGEOLOGIA - MINING CONSULTING

Dott. Geol. Mario Lunghi



**REGIONE LOMBARDIA  
PROVINCIA DI CREMONA**

**COMUNE DI CREMOSANO**



**Piano di Governo del Territorio  
COMPONENTE GEOLOGICA, IDROGEOLOGICA E  
SISMICA**

**ALLEGATO A  
DATI POZZI PUBBLICI E PRIVATI**

*Via Pietro Donati n°48 - 26013 - Crema (CR)*

Tel. & Fax 0373/258535

Tel. 0373/80351

Cell. 347/5347591

E-mail: [info@laboscarina.com](mailto:info@laboscarina.com)

P. IVA: 00986970192

# LA BOSCARINA

GEOLOGIA APPLICATA – IDROGEOLOGIA - MINING CONSULTING

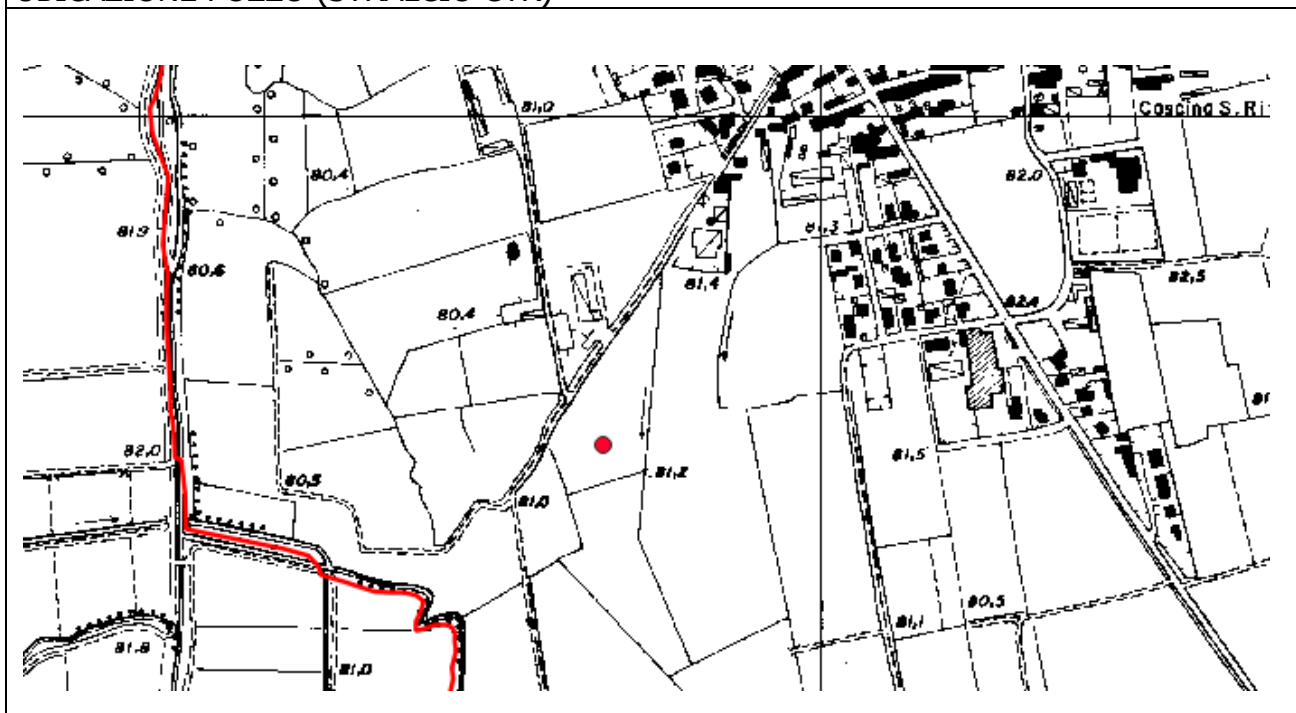
Dott. Geol. Mario Lunghi

## SCHEDA PER IL CENSIMENTO DEI POZZI

### DATI IDENTIFICATIVI

Codice pozzo	
Denominazione	Tavola 4, n° 1
Località	Cremosano
Foglio 1	Mappale 171
Comune	Cremosano
Provincia	Cremona
Sezione CTR	C6B4
Coordinate chilometriche Gauss Boaga	Latitudine 5023705.4 Longitudine 1531743.5
Quota (m s.l.m.)	81 m
Profondità (m da p.c.)	

### UBICAZIONE POZZO (STRALCIO CTR)



Via Pietro Donati n°48 - 26013 - Crema (CR)

Tel. & Fax 0373/258535

Tel. 0373/80351

Cell. 347/5347591

E-mail: [info@laboscarina.com](mailto:info@laboscarina.com)

P. IVA: 00986970192

# LA BOSCARINA

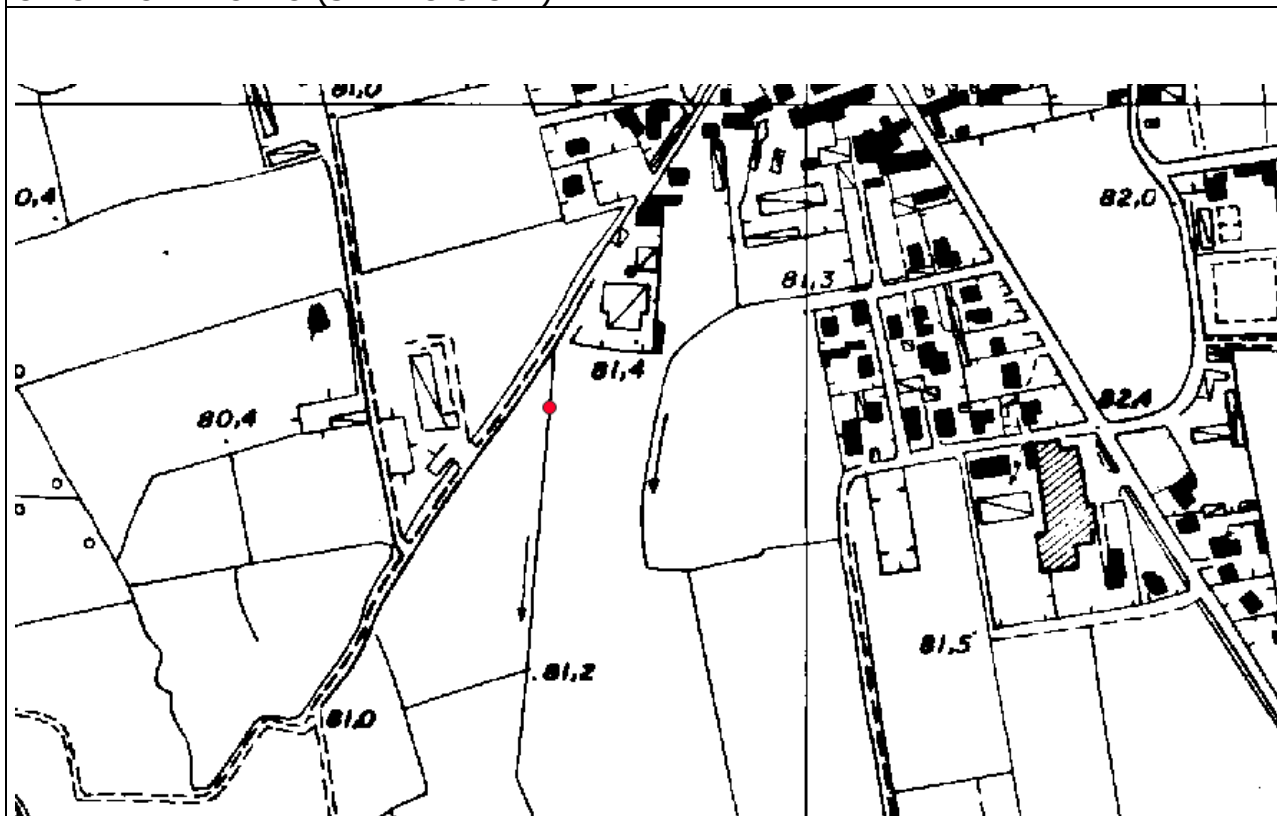
GEOLOGIA APPLICATA – IDROGEOLOGIA - MINING CONSULTING

Dott. Geol. Mario Lunghi

## DATI IDENTIFICATIVI

Codice pozzo	
Denominazione	Tavola 4, n° 2
Località	Cremosano
Foglio 1	Mappale 148
Comune	Cremosano
Provincia	Cremona
Sezione CTR	C6B4
Coordinate chilometriche Gauss Boaga	Latitudine 5023856.2 Longitudine 1531801.5
Quota (m s.l.m.)	81 m
Profondità (m da p.c.)	

## UBICAZIONE POZZO (STRALCIO CTR)



Via Pietro Donati n°48 - 26013 - Crema (CR)

Tel. & Fax 0373/258535

Tel. 0373/80351

Cell. 347/5347591

E-mail: [info@laboscarina.com](mailto:info@laboscarina.com)

P. IVA: 00986970192

# LA BOSCARINA

GEOLOGIA APPLICATA – IDROGEOLOGIA - MINING CONSULTING

Dott. Geol. Mario Lunghi

## DATI IDENTIFICATIVI

Codice pozzo	
Denominazione	Tavola 4, n° 3
Località	Cremosano
Foglio 1	Mappale 142
Comune	Cremosano
Provincia	Cremona
Sezione CTR	C6B4
Coordinate chilometriche Gauss Boaga	Latitudine 5023961.2 Longitudine 1531842.5
Quota (m s.l.m.)	83 m
Profondità (m da p.c.)	

## UBICAZIONE POZZO (STRALCIO CTR)



Via Pietro Donati n°48 - 26013 - Crema (CR)

Tel. & Fax 0373/258535

Tel. 0373/80351

Cell. 347/5347591

E-mail: [info@laboscarina.com](mailto:info@laboscarina.com)

P. IVA: 00986970192

# LA BOSCARINA

GEOLOGIA APPLICATA – IDROGEOLOGIA - MINING CONSULTING

Dott. Geol. Mario Lunghi

## DATI IDENTIFICATIVI

Codice pozzo	
Denominazione	Tavola 4, n° 4
Località	Cremosano
Foglio 2	Mappale 304
Comune	Cremosano
Provincia	Cremona
Sezione CTR	C6B4
Coordinate chilometriche Gauss Boaga	Latitudine 5024135.8 Longitudine 1532111.0
Quota (m s.l.m.)	84 m
Profondità (m da p.c.)	

## UBICAZIONE POZZO (STRALCIO CTR)



Via Pietro Donati n°48 - 26013 - Crema (CR)

Tel. & Fax 0373/258535

Tel. 0373/80351

Cell. 347/5347591

E-mail: [info@laboscarina.com](mailto:info@laboscarina.com)

P. IVA: 00986970192

# LA BOSCARINA

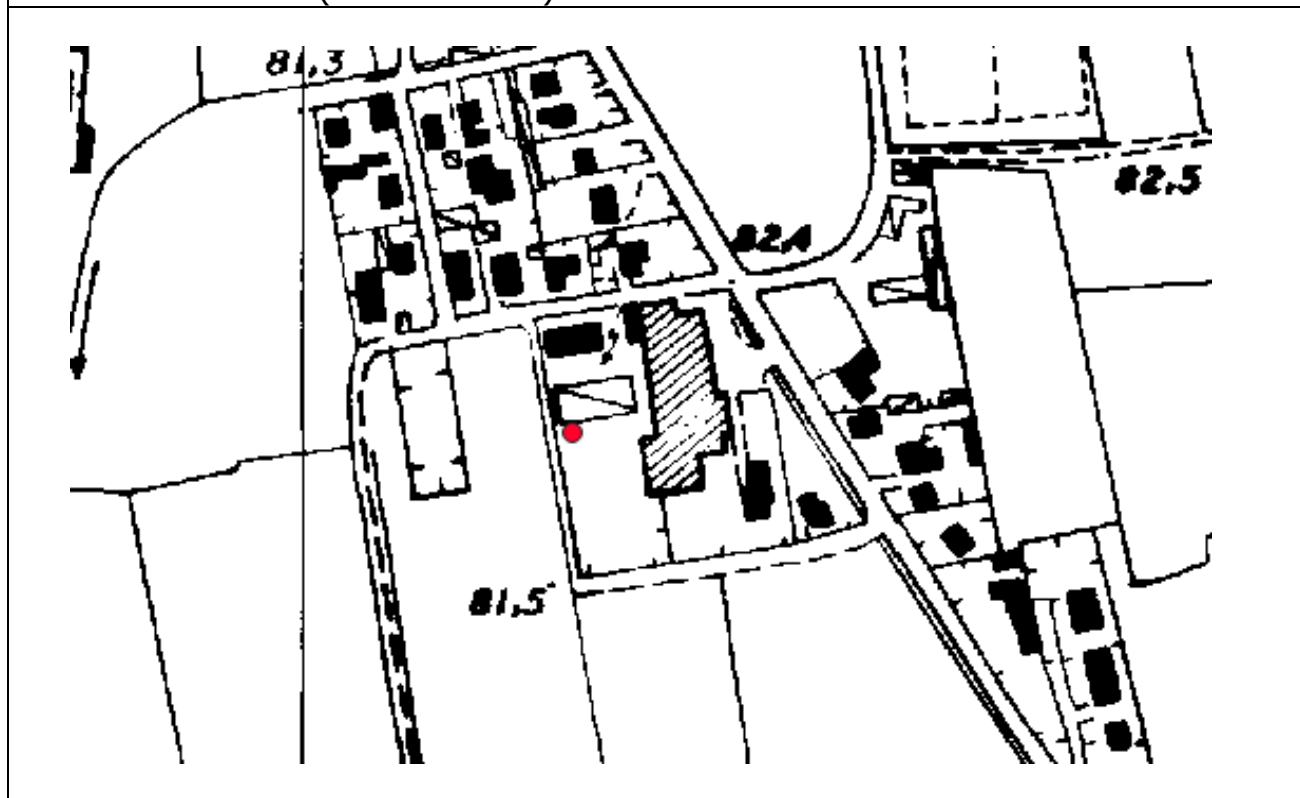
GEOLOGIA APPLICATA – IDROGEOLOGIA - MINING CONSULTING

Dott. Geol. Mario Lunghi

## DATI IDENTIFICATIVI

Codice pozzo	
Denominazione	Tavola 4, n° 5
Località	Cremosano
Foglio 4	Mappale 16
Comune	Cremosano
Provincia	Cremona
Sezione CTR	C6B4
Coordinate chilometriche Gauss Boaga	Latitudine 5024135.8 Longitudine 1532111.0
Quota (m s.l.m.)	83 m
Profondità (m da p.c.)	

## UBICAZIONE POZZO (STRALCIO CTR)



Via Pietro Donati n°48 - 26013 - Crema (CR)

Tel. & Fax 0373/258535

Tel. 0373/80351

Cell. 347/5347591

E-mail: [info@laboscarina.com](mailto:info@laboscarina.com)

P. IVA: 00986970192

# LA BOSCARINA

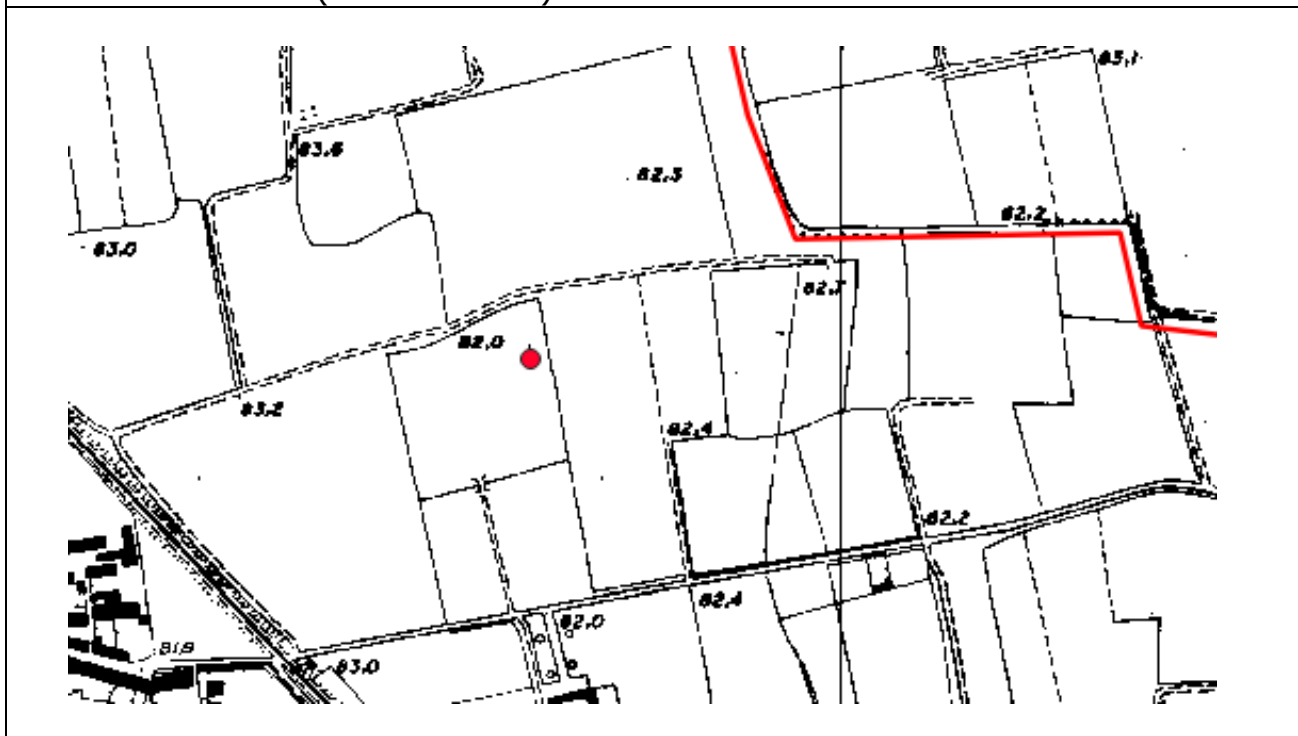
GEOLOGIA APPLICATA – IDROGEOLOGIA - MINING CONSULTING

Dott. Geol. Mario Lunghi

## DATI IDENTIFICATIVI

Codice pozzo	
Denominazione	Tavola 4, n° 6
Località	Cremosano
Foglio 3	Mappale 22
Comune	Cremosano
Provincia	Cremona
Sezione CTR	C6B4
Coordinate chilometriche Gauss Boaga	Latitudine 5024473.6 Longitudine 1532681.5
Quota (m s.l.m.)	83 m
Profondità (m da p.c.)	

## UBICAZIONE POZZO (STRALCIO CTR)



Via Pietro Donati n°48 - 26013 - Crema (CR)

Tel. & Fax 0373/258535

Tel. 0373/80351

Cell. 347/5347591

E-mail: [info@laboscarina.com](mailto:info@laboscarina.com)

P. IVA: 00986970192

# LA BOSCARINA

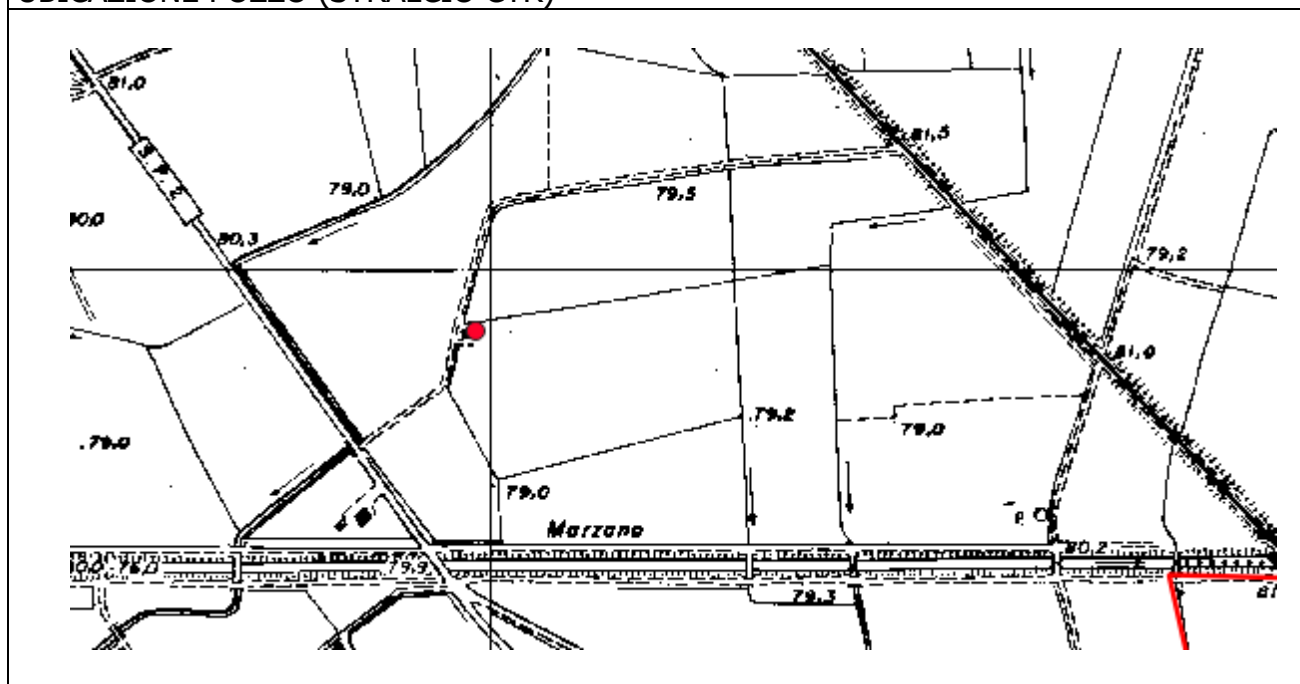
GEOLOGIA APPLICATA – IDROGEOLOGIA - MINING CONSULTING

Dott. Geol. Mario Lunghi

## DATI IDENTIFICATIVI

Codice pozzo	
Denominazione	Tavola 4, n° 7
Località	Cremosano
Foglio 5	Mappale 111
Comune	Cremosano
Provincia	Cremona
Sezione CTR	C6B4
Coordinate chilometriche Gauss Boaga	Latitudine 5022900.7 Longitudine 1532975.2
Quota (m s.l.m.)	80 m
Profondità (m da p.c.)	

## UBICAZIONE POZZO (STRALCIO CTR)



Via Pietro Donati n°48 - 26013 - Crema (CR)

Tel. & Fax 0373/258535

Tel. 0373/80351

Cell. 347/5347591

E-mail: [info@laboscarina.com](mailto:info@laboscarina.com)

P. IVA: 00986970192

# LA BOSCARINA

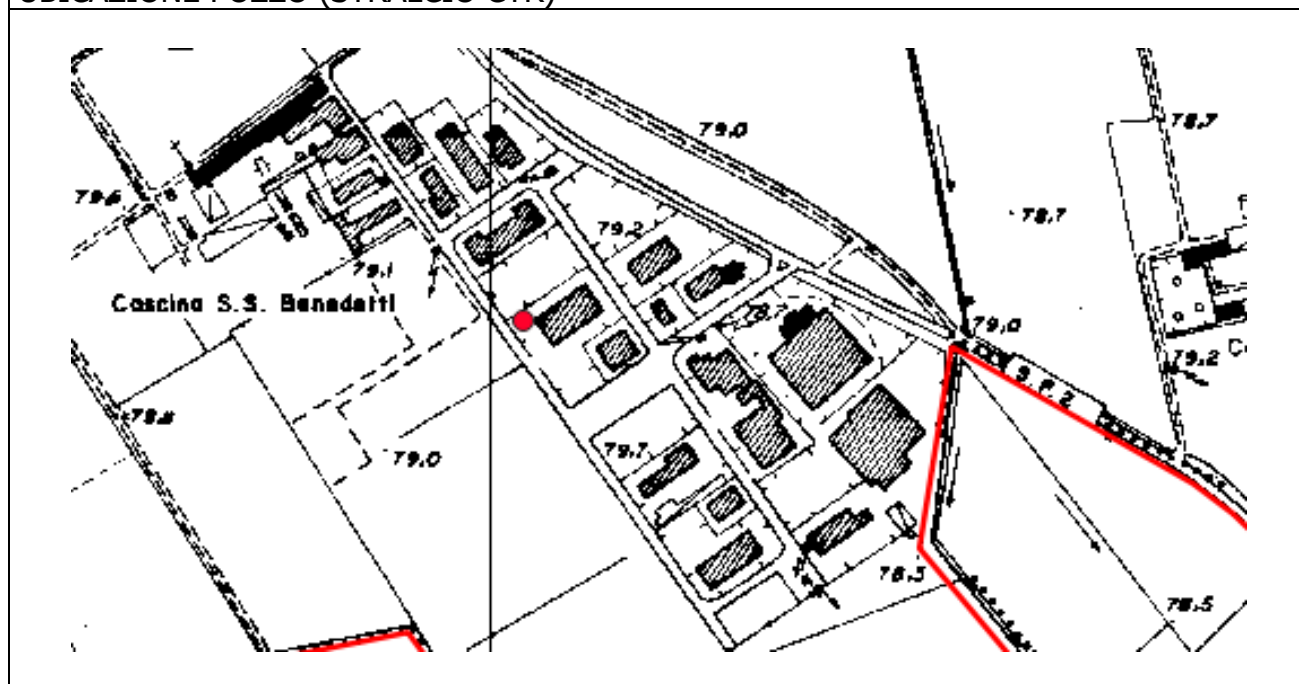
GEOLOGIA APPLICATA – IDROGEOLOGIA - MINING CONSULTING

Dott. Geol. Mario Lunghi

## DATI IDENTIFICATIVI

Codice pozzo	Cella Fabrizio
Denominazione	Tavola 4, n° 8
Località	Cremosano
Foglio 7	Mappale 201
Comune	Cremosano
Provincia	Cremona
Sezione CTR	C6B4
Coordinate chilometriche Gauss Boaga	Latitudine 5022376.9 Longitudine 1533012.7
Quota (m s.l.m.)	79 m
Profondità (m da p.c.)	

## UBICAZIONE POZZO (STRALCIO CTR)



Via Pietro Donati n°48 - 26013 - Crema (CR)

Tel. & Fax 0373/258535

Tel. 0373/80351

Cell. 347/5347591

E-mail: [info@laboscarina.com](mailto:info@laboscarina.com)

P. IVA: 00986970192

# LA BOSCARINA

GEOLOGIA APPLICATA – IDROGEOLOGIA - MINING CONSULTING

Dott. Geol. Mario Lunghi

## DATI CARATTERISTICI DELL'OPERA

Denominazione proprietario/Ragione Sociale	Cella Fabrizio
Ditta esecutrice	
Anno di costruzione	
Stato	
Attivo	Sì
Disuso	
Cementato	
Altro	
Tipologia di utilizzo	Igienico Sanitario
Portata estratta pompa 1	Litri/secondo 2.08
Portata estratta pompa 2	Litri/secondo 5.25

## SCHEMA DI COMPLETAMENTO

### Tubazioni in

Tubazione n°	Diametro mm	Da m	A m	Filtri	Da m	A m
1	125	2	25	1	22	25

### Setti impermeabili

Tipo	Da m	A m
Argilla		
Argilla		
Filtri		
1	Da m 22	A m 25
	Da m	A m
	Da m	A m

Via Pietro Donati n°48 - 26013 - Crema (CR)

Tel. & Fax 0373/258535

Tel. 0373/80351

Cell. 347/5347591

E-mail: [info@laboscarina.com](mailto:info@laboscarina.com)

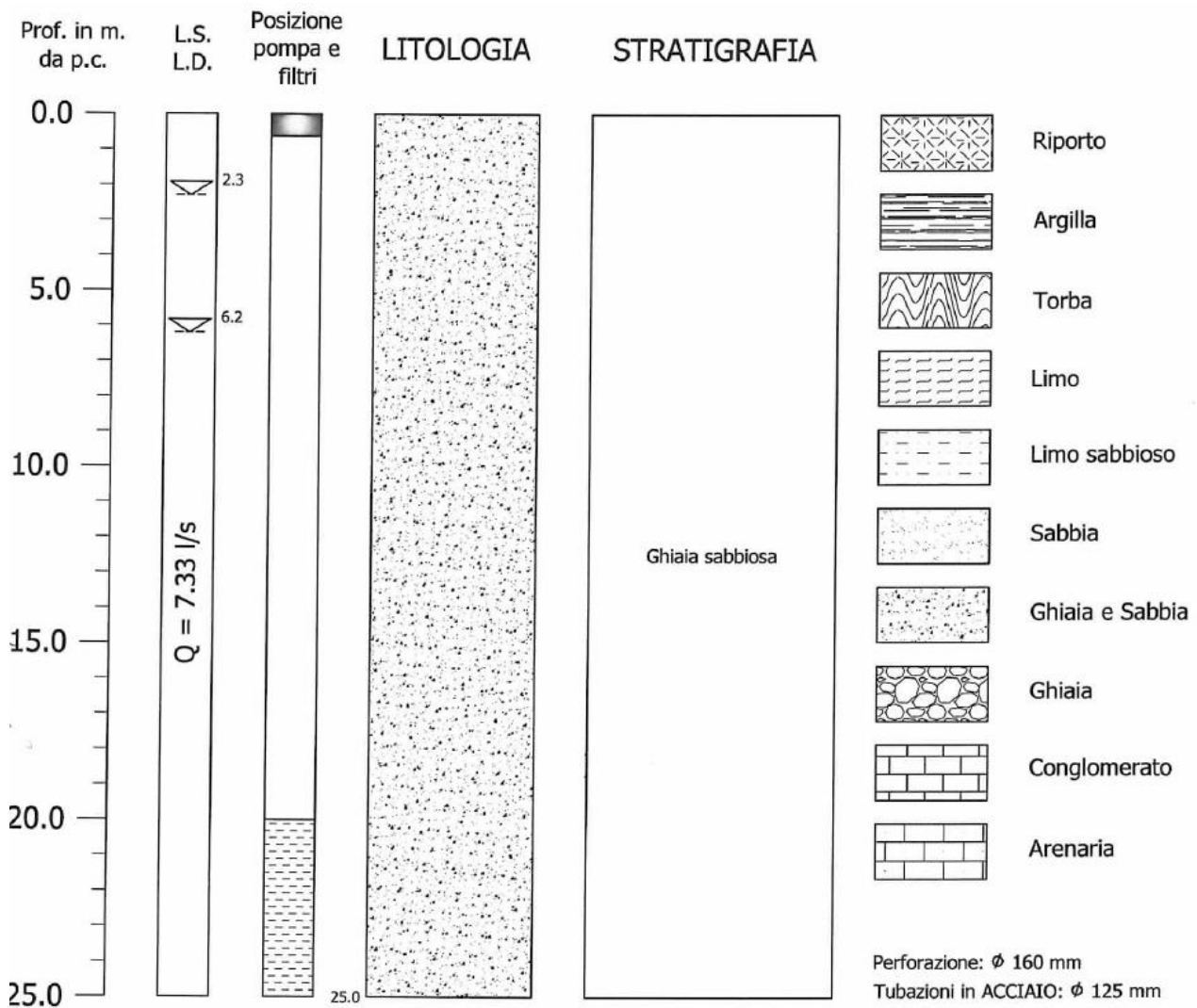
P. IVA: 00986970192

# LA BOSCARINA

GEOLOGIA APPLICATA – IDROGEOLOGIA - MINING CONSULTING

Dott. Geol. Mario Lunghi

## STRATIGRAFIA



Via Pietro Donati n°48 - 26013 - Crema (CR)

Tel. & Fax 0373/258535

Tel. 0373/80351

Cell. 347/5347591

E-mail: [info@laboscarina.com](mailto:info@laboscarina.com)

P. IVA: 00986970192

# LA BOSCARINA

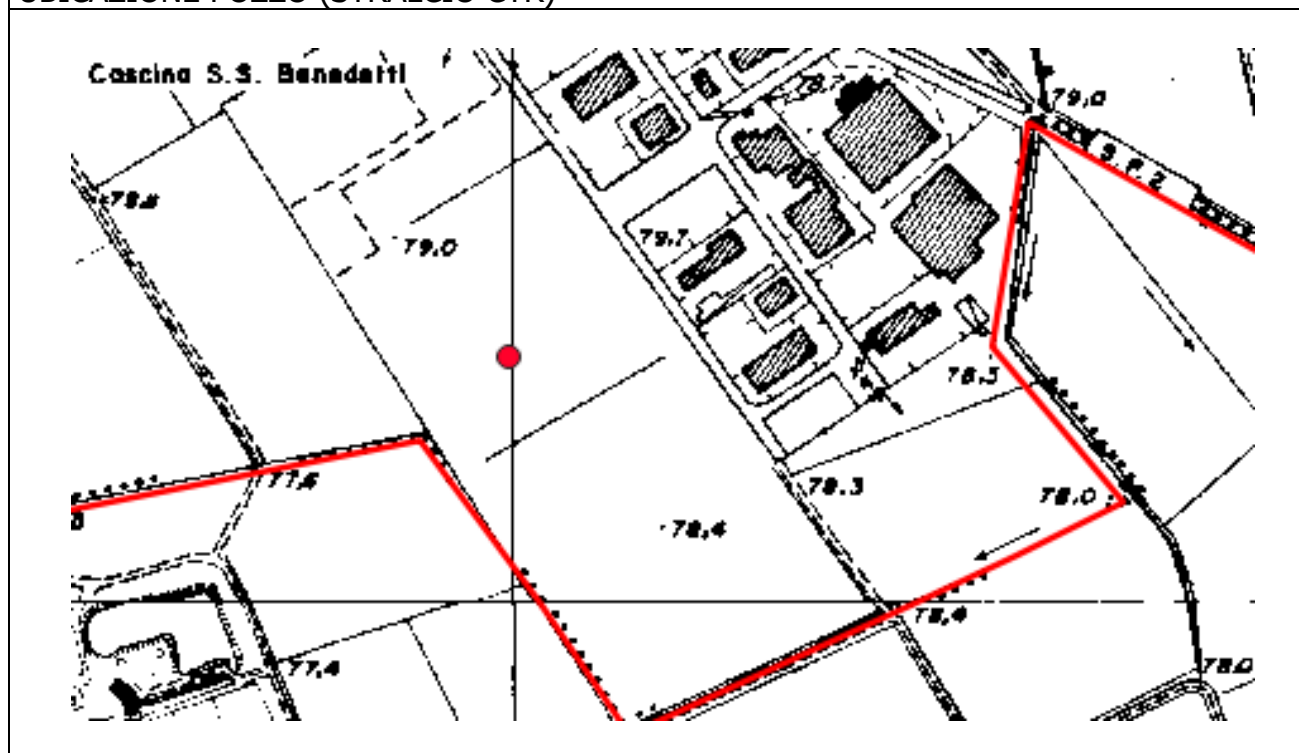
GEOLOGIA APPLICATA – IDROGEOLOGIA - MINING CONSULTING

Dott. Geol. Mario Lunghi

## DATI IDENTIFICATIVI

Codice pozzo	Sottozero Srl
Denominazione	Tavola 4, n° 9
Località	Cremosano
Foglio 7	Mappale 553
Comune	Cremosano
Provincia	Cremona
Sezione CTR	C6B4
Coordinate chilometriche Gauss Boaga	Latitudine 5022169.1 Longitudine 153269.6
Quota (m s.l.m.)	79 m
Profondità (m da p.c.)	

## UBICAZIONE POZZO (STRALCIO CTR)



Via Pietro Donati n°48 - 26013 - Crema (CR)

Tel. & Fax 0373/258535

Tel. 0373/80351

Cell. 347/5347591

E-mail: [info@laboscarina.com](mailto:info@laboscarina.com)

P. IVA: 00986970192

# LA BOSCARINA

GEOLOGIA APPLICATA – IDROGEOLOGIA - MINING CONSULTING

Dott. Geol. Mario Lunghi

## DATI CARATTERISTICI DELL'OPERA

Denominazione proprietario/Ragione Sociale	Sottozero Srl
Ditta esecutrice	
Anno di costruzione	
Stato	
Attivo	Sì
Disuso	
Cementato	
Altro	
Tipologia di utilizzo	Industriale
Portata estratta pompa 1	Litri/secondo 1.0
Portata estratta pompa 2	Litri/secondo

## SCHEMA DI COMPLETAMENTO

### Tubazioni in

Tubazione n°	Diametro mm	Da m	A m	Filtri	Da m	A m
1	125	5	20	1	10	20

### Setti impermeabili

Tipo	Da m	A m
Argilla		
Argilla		
Filtri		
1	Da m 10	A m 20
	Da m	A m
	Da m	A m

Via Pietro Donati n°48 - 26013 - Crema (CR)

Tel. & Fax 0373/258535

Tel. 0373/80351

Cell. 347/5347591

E-mail: [info@laboscarina.com](mailto:info@laboscarina.com)

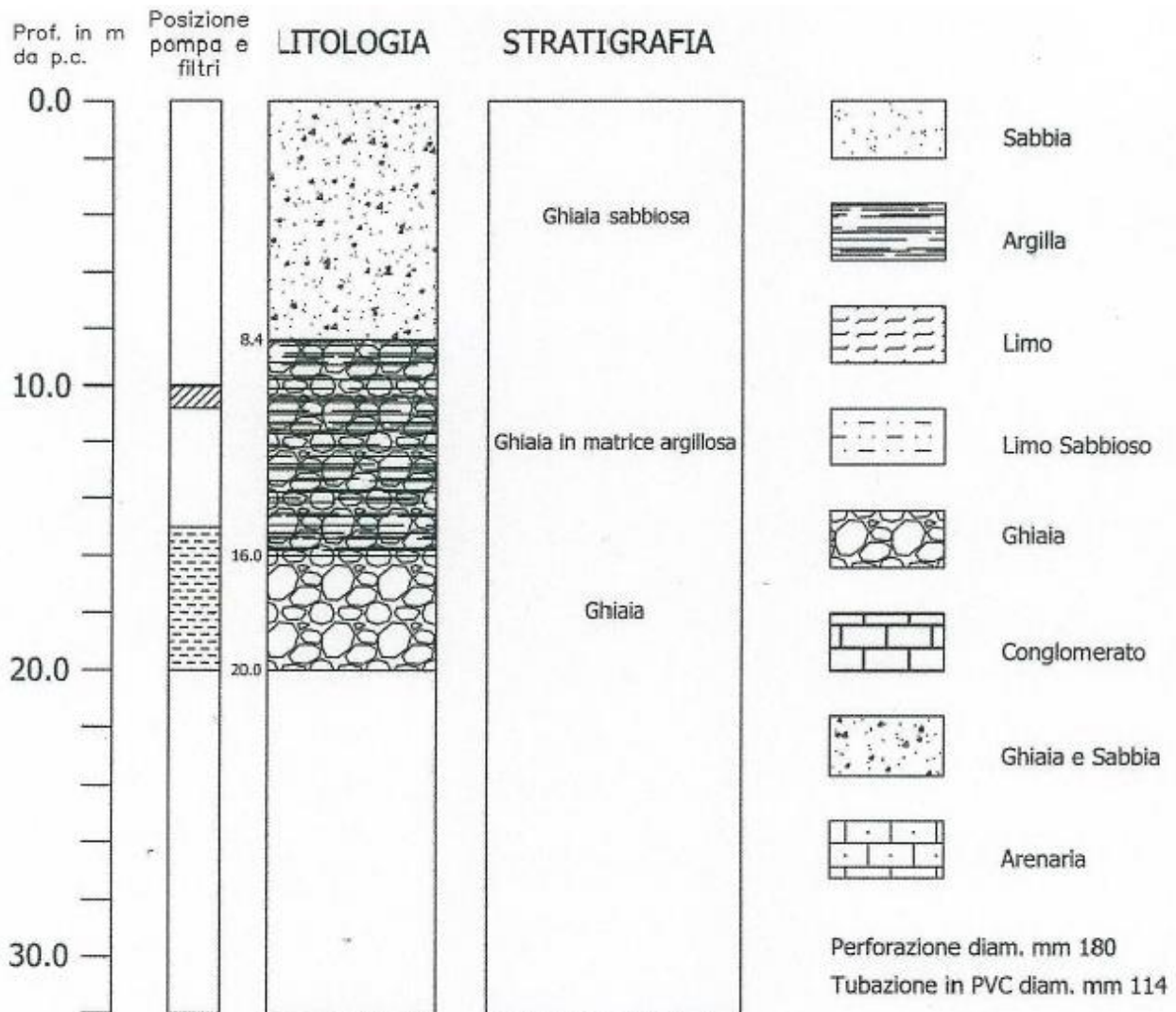
P. IVA: 00986970192

# LA BOSCARINA

GEOLOGIA APPLICATA – IDROGEOLOGIA - MINING CONSULTING

Dott. Geol. Mario Lunghi

## STRATIGRAFIA



Via Pietro Donati n°48 - 26013 - Crema (CR)

Tel. & Fax 0373/258535

Tel. 0373/80351

Cell. 347/5347591

E-mail: info@laboscarina.com

P. IVA: 00986970192

# LA BOSCARINA

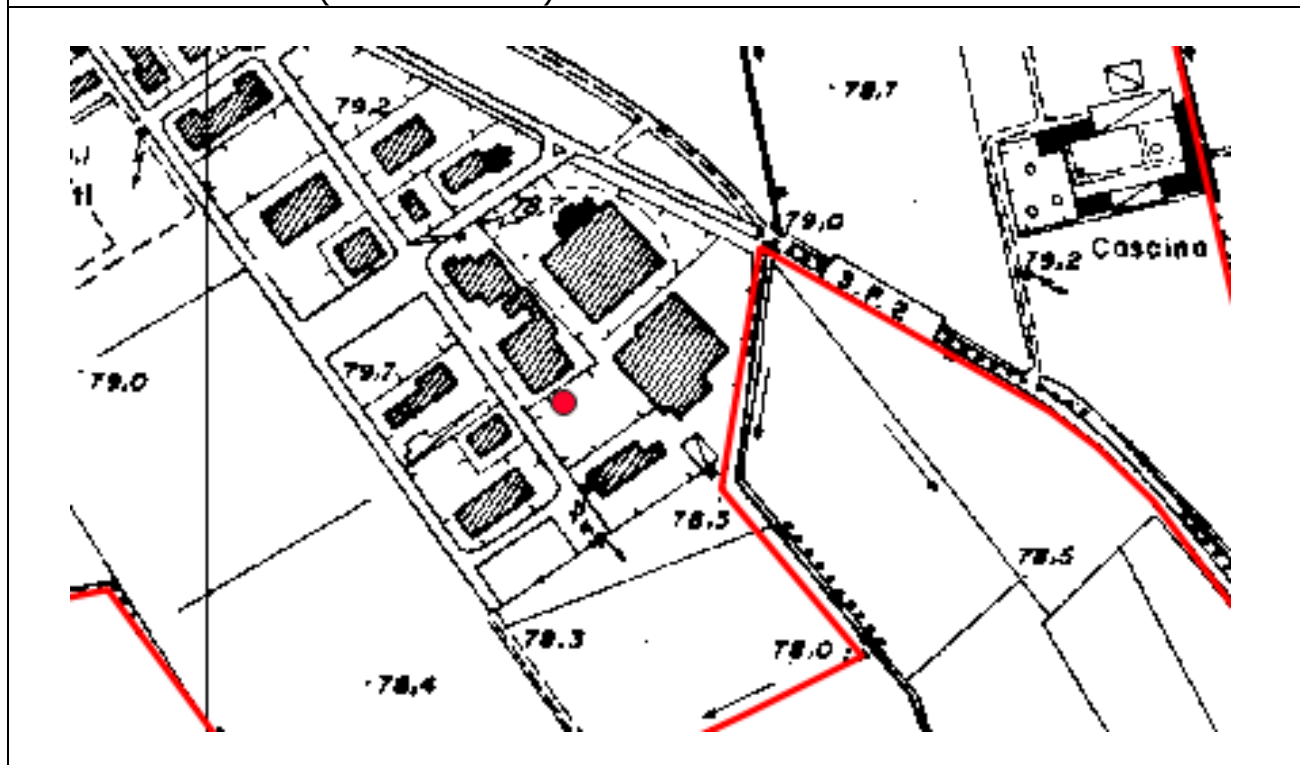
GEOLOGIA APPLICATA – IDROGEOLOGIA - MINING CONSULTING

Dott. Geol. Mario Lunghi

## DATI IDENTIFICATIVI

Codice pozzo	
Denominazione	Tavola 4, n° 10
Località	Cremosano
Foglio 7	Mappale 276
Comune	Cremosano
Provincia	Cremona
Sezione CTR	C6B4
Coordinate chilometriche Gauss Boaga	Latitudine 5022245.1 Longitudine 1533236.3
Quota (m s.l.m.)	79 m
Profondità (m da p.c.)	

## UBICAZIONE POZZO (STRALCIO CTR)



Via Pietro Donati n°48 - 26013 - Crema (CR)

Tel. & Fax 0373/258535

Tel. 0373/80351

Cell. 347/5347591

E-mail: [info@laboscarina.com](mailto:info@laboscarina.com)

P. IVA: 00986970192

# LA BOSCARINA

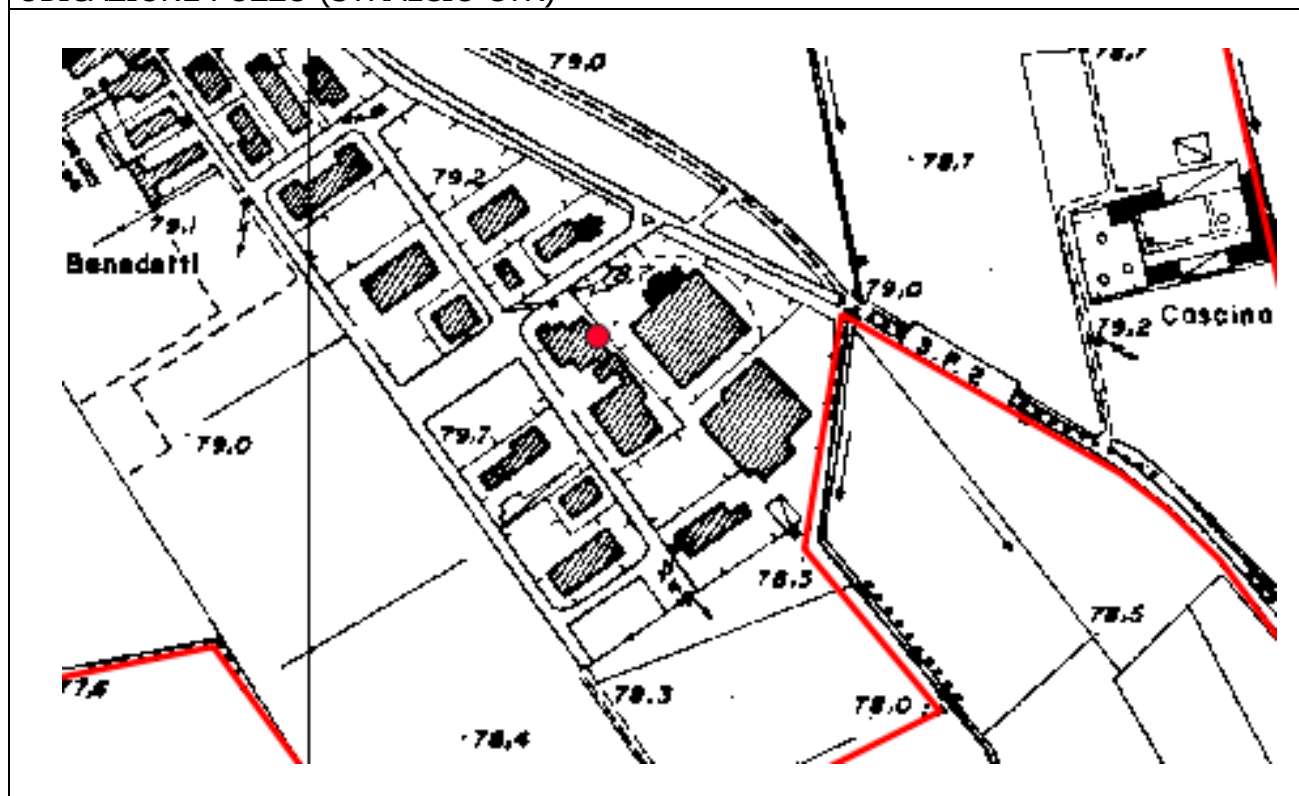
GEOLOGIA APPLICATA – IDROGEOLOGIA - MINING CONSULTING

Dott. Geol. Mario Lunghi

## DATI IDENTIFICATIVI

Codice pozzo	
Denominazione	Tavola 4, n° 11
Località	Cremosano
Foglio 7	Mappale 213
Comune	Cremosano
Provincia	Cremona
Sezione CTR	C6B4
Coordinate chilometriche Gauss Boaga	Latitudine 5022332.9 Longitudine 1533156.1
Quota (m s.l.m.)	79 m
Profondità (m da p.c.)	

## UBICAZIONE POZZO (STRALCIO CTR)



Via Pietro Donati n°48 - 26013 - Crema (CR)

Tel. & Fax 0373/258535

Tel. 0373/80351

Cell. 347/5347591

E-mail: [info@laboscarina.com](mailto:info@laboscarina.com)

P. IVA: 00986970192

# LA BOSCARINA

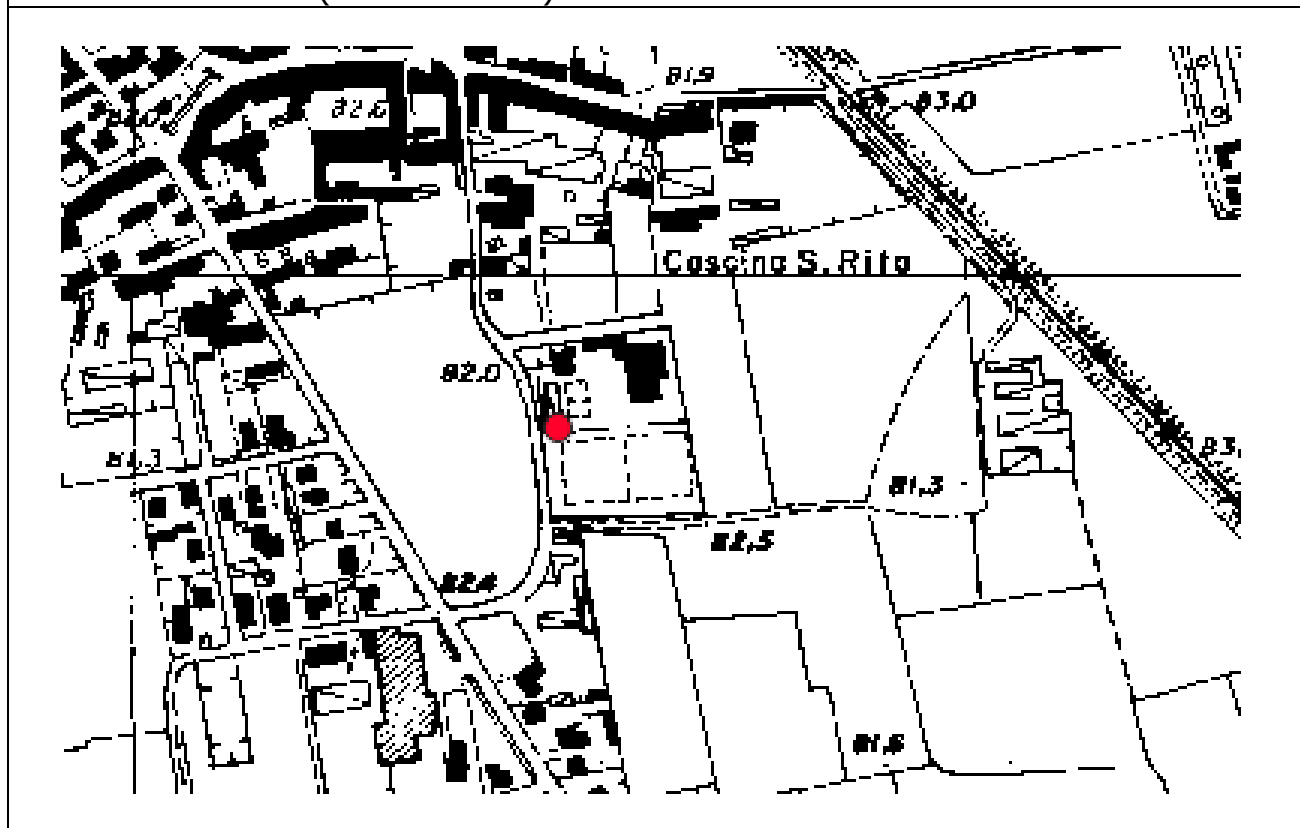
GEOLOGIA APPLICATA – IDROGEOLOGIA - MINING CONSULTING

Dott. Geol. Mario Lunghi

## DATI IDENTIFICATIVI

Codice pozzo	Parrocchia di S. Maria Maddalena
Denominazione	Tavola 4, n° 12
Località	Cremosano
Foglio 1	Mappale 160
Comune	Cremosano
Provincia	Cremona
Sezione CTR	C6B4
Coordinate chilometriche Gauss Boaga	Latitudine 5023965.7 Longitudine 1532243.5
Quota (m s.l.m.)	80 m
Profondità (m da p.c.)	

## UBICAZIONE POZZO (STRALCIO CTR)



Via Pietro Donati n°48 - 26013 - Crema (CR)

Tel. & Fax 0373/258535

Tel. 0373/80351

Cell. 347/5347591

E-mail: [info@laboscarina.com](mailto:info@laboscarina.com)

P. IVA: 00986970192

# LA BOSCARINA

GEOLOGIA APPLICATA – IDROGEOLOGIA - MINING CONSULTING

Dott. Geol. Mario Lunghi

## DATI CARATTERISTICI DELL'OPERA

Denominazione proprietario/Ragione Sociale	Parrocchia di S. Maria Maddalena
Ditta esecutrice	
Anno di costruzione	
Stato	
Attivo	Sì
Disuso	
Cementato	
Altro	
Tipologia di utilizzo	Innaffio aree verdi
Portata estratta pompa 1	Litri/secondo 6
Portata estratta pompa 2	Litri/secondo

## SCHEMA DI COMPLETAMENTO

### Tubazioni in

Tubazione n°	Diametro mm	Da m	A m	Filtri	Da m	A m
1	125	5	30	1	25	30

### Setti impermeabili

Tipo	Da m	A m
Argilla		
Argilla		
Filtri		
1	Da m 25	A m 30
	Da m	A m
	Da m	A m

Via Pietro Donati n°48 - 26013 - Crema (CR)

Tel. & Fax 0373/258535

Tel. 0373/80351

Cell. 347/5347591

E-mail: info@laboscarina.com

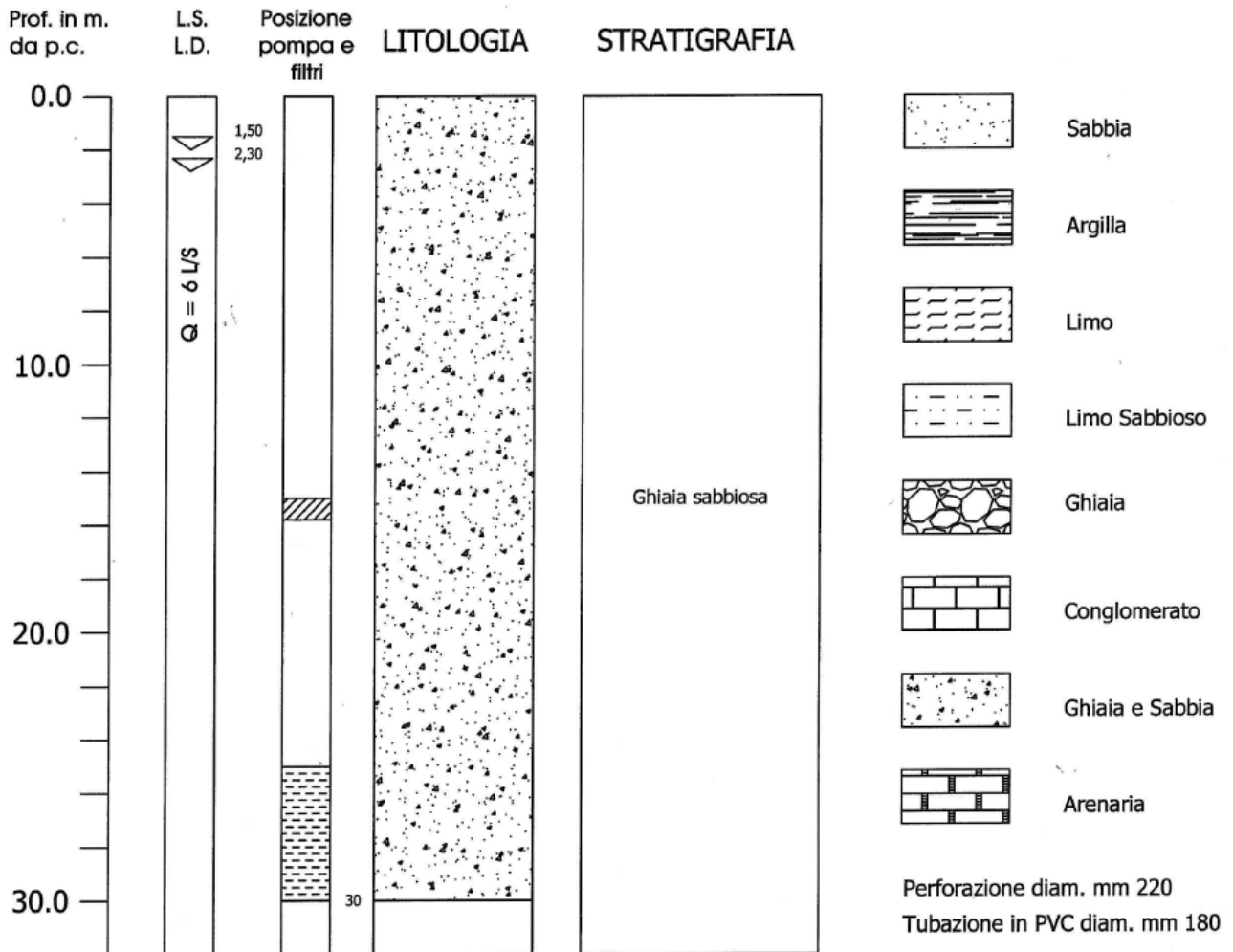
P. IVA: 00986970192

# LA BOSCARINA

GEOLOGIA APPLICATA – IDROGEOLOGIA - MINING CONSULTING

Dott. Geol. Mario Lunghi

## STRATIGRAFIA



Via Pietro Donati n°48 - 26013 - Crema (CR)

Tel. & Fax 0373/258535

Tel. 0373/80351

Cell. 347/5347591

E-mail: [info@laboscarina.com](mailto:info@laboscarina.com)

P. IVA: 00986970192

# LA BOSCARINA

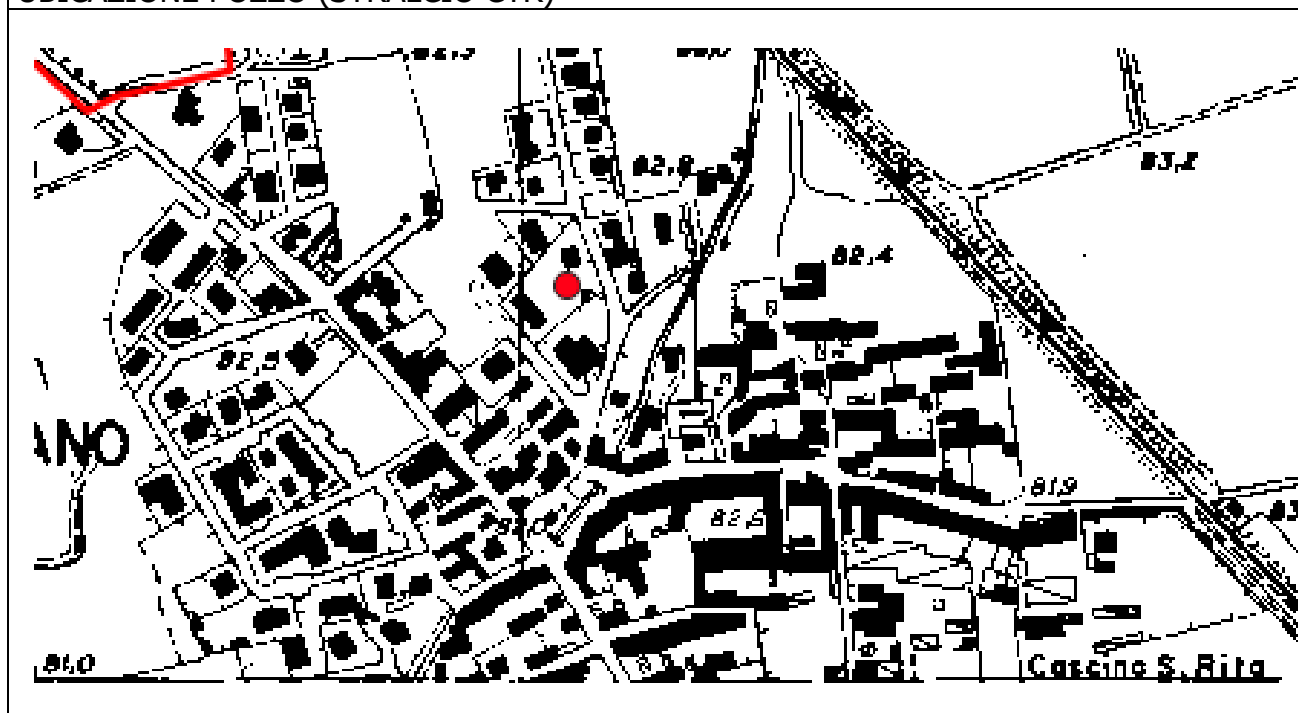
GEOLOGIA APPLICATA – IDROGEOLOGIA - MINING CONSULTING

Dott. Geol. Mario Lunghi

## DATI IDENTIFICATIVI

Codice pozzo	
Denominazione	Tavola 4, POZZO PUBBLICO
Località	Cremosano
Foglio 1	Mappale 103
Comune	Cremosano
Provincia	Cremona
Sezione CTR	C6B4
Coordinate chilometriche Gauss Boaga	Latitudine 5024337.1 Longitudine 1531981.2
Quota (m s.l.m.)	80 m
Profondità (m da p.c.)	

## UBICAZIONE POZZO (STRALCIO CTR)



Via Pietro Donati n°48 - 26013 - Crema (CR)

Tel. & Fax 0373/258535

Tel. 0373/80351

Cell. 347/5347591

E-mail: [info@laboscarina.com](mailto:info@laboscarina.com)

P. IVA: 00986970192

# LA BOSCARINA

GEOLOGIA APPLICATA – IDROGEOLOGIA - MINING CONSULTING

Dott. Geol. Mario Lunghi

## DATI CARATTERISTICI DELL'OPERA

Denominazione proprietario/Ragione Sociale	Pozzo acquedotto
Ditta esecutrice	
Anno di costruzione	
Stato	
Attivo	Sì
Disuso	
Cementato	
Altro	
Tipologia di utilizzo	Idropotabile
Portata estratta pompa 1	Litri/secondo
Portata estratta pompa 2	Litri/secondo

## SCHEMA DI COMPLETAMENTO

### Tubazioni in

Tubazione n°	Diametro mm	Da m	A m	Filtri	Da m	A m

### Setti impermeabili

Tipo	Da m	A m
Argilla		
Argilla		
Filtri		
1	Da m 114	A m
	Da m	A m
	Da m	A m

## PERIMETRAZIONE DELLE AREE DI SALVAGUARDIA

### CRITERI DI PERIMETRAZIONE (AREA DI RISPETTO)

GEOMETRICO	TEMPORALE	IDROGEOLOGICO
DATA DEL PROVVEDIMENTO DI AUTORIZZAZIONE		

Via Pietro Donati n°48 - 26013 - Crema (CR)

Tel. & Fax 0373/258535

Tel. 0373/80351

Cell. 347/5347591

E-mail: info@laboscarina.com

P. IVA: 00986970192

# LA BOSCARINA

GEOLOGIA APPLICATA – IDROGEOLOGIA - MINING CONSULTING

Dott. Geol. Mario Lunghi

## STRATIGRAFIA



### Utenze Idriche

Tipologia	Uso	Comune	Foglio	Mappale	Colonna	Prof. primo filtro (m)	N. livello stratigr.	Prof. liv. stratigr. (cm)	Descrizione
PUB		CREMOSANO	1	103	1	114	12	7800	sabbia grigia
PUB		CREMOSANO	1	103	1	114	1	100	terreno di coltura
PUB		CREMOSANO	1	103	1	114	2	400	ghiaia con sabbia grigia
PUB		CREMOSANO	1	103	1	114	3	2300	ghiaia ciottoli, sabbia granosa grigia
PUB		CREMOSANO	1	103	1	114	4	3200	argilla cenere
PUB		CREMOSANO	1	103	1	114	5	3800	sabbia grigia e tracce di ghiaietto
PUB		CREMOSANO	1	103	1	114	6	4800	ghiaia, ghiaietto e sabbia media grigia
PUB		CREMOSANO	1	103	1	114	7	6150	argilla chiara sabbiosa compatta
PUB		CREMOSANO	1	103	1	114	8	6400	sabbia grigia
PUB		CREMOSANO	1	103	1	114	9	7100	strati di sabbia grigia e strati di argilla
PUB		CREMOSANO	1	103	1	114	10	7500	sabbia grigia
PUB		CREMOSANO	1	103	1	114	11	7600	argilla cenere
PUB		CREMOSANO	1	103	1	114	13	7900	argilla cenere
PUB		CREMOSANO	1	103	1	114	14	8800	sabbia media grigia, lenti di argilla
PUB		CREMOSANO	1	103	1	114	15	9800	argilla cenere
PUB		CREMOSANO	1	103	1	114	16	10200	ghiaietto, sabbia e
PUB		CREMOSANO	1	103	1	114	19	12600	sabbia fine con argilla
PUB		CREMOSANO	1	103	1	114	20	13000	sabbia medio-fine
PUB		CREMOSANO	1	103	1	114	21	13200	argilla e torba
PUB		CREMOSANO	1	103	1	114	22	14950	argilla

Via Pietro Donati n°48 - 26013 - Crema (CR)

Tel. & Fax 0373/258535

Tel. 0373/80351

Cell. 347/5347591

E-mail: [info@laboscarina.com](mailto:info@laboscarina.com)

P. IVA: 00986970192