

P E B A

INCARICO

PIANO DI ELIMINAZIONE DELLE BARRIERE ARCHITETTONICHE

(P.E.B.A.) del Comune di San Giorgio di Nogaro (ai sensi della L.R. 10/2018)

CIG: B3613552AB - AFFIDAMENTO: Determinazione n. 726 del 18/10/2024

COMMITTENTE

Comune di San Giorgio di Nogaro

Piazza del Municipio, 1 - 33058 San Giorgio di Nogaro (UD)

R.U.P.

Dott. Massimiliano Paravano

tel.: 0431-623654 - ambiente@comune.sangiorgiodinogaro.ud.it



PROGETTISTI
INCARICATI

studio a2r
architetti associati



STUDIO A2R Barbara Motta e Marilena Motta Architetti Associati
www.studioa2r.it - tel. 0432 1510629
architetti@studioa2r.it - studio.a2r@pec.it
via Ciro di Pers 4/d - 33100 Udine
c.f./p.IVA 02913600306

arch. Barbara Motta

arch. Marilena Motta

Collaboratori

pianif.terr. Alberto Fabio

arch. Cinzia Buttò

Alessandro Armellini

ELABORATO

**SCHEDE ITINERARI URBANI
CRITICITÀ E SOLUZIONI PROGETTUALI**

ITINERARIO 3 - SAN GIORGIO DI NOGARO:

Via Nazario Sauro

Emissione **Revisioni**
Dicembre 2025

La proprietà del presente elaborato è tutelata a termini di legge. È vietata qualsiasi forma di riproduzione o copia non autorizzata.

SI.3

PEBA COMUNE DI SAN GIORGIO DI NOGARO (UD) > PERCORSI > Percorso 3 - via Nazario Sauro

Rilevatore **0181**
 Data Rilievo **19 Settembre 2025**
 Ultimo aggiornamento scheda: 17 Novembre 2025

Indirizzo
**Via Nazario Sauro 9, 33058 San
 Giorgio di Nogaro**

LIV.
 di priorità
2

ID Scheda
E 00FF9-00564

RILIEVO STATO DI FATTO

ITINERARIO PEDONALE **PERCORSO PEDONALE**

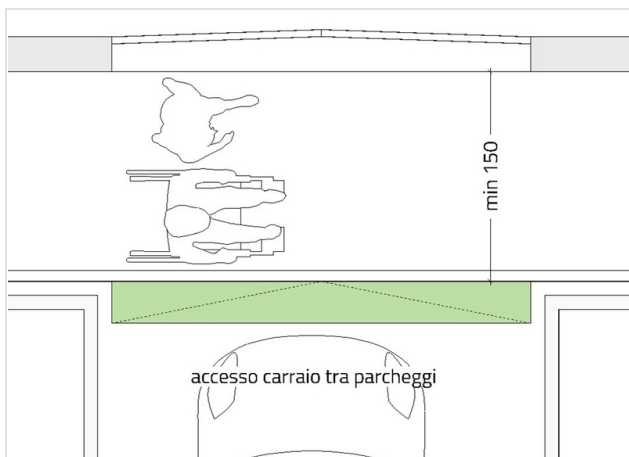


Pendenza trasversale	6	≤ 1%
Dimensioni	X 205,00 cm	Y 780,00 cm
Materiale	Porfido a cubetti	
Note relative al rilievo	--	

LINK ALTRE CRITICITÀ

Nessuna criticità collegata

IPOTESI DI SOLUZIONE



PS1536
Demolizione del passo carrabile e ricostruzione

Demolizione della porzione di marciapiede occupata dalla rampa esistente e ripristino del percorso pedonale con pendenza trasversale massima dell'1%.
 Realizzazione di una breve rampa carrabile situata al di fuori del marciapiede.

STIMA DEL COSTO
 Rimozione cordolo in cls ; Demolizione pavimentazione in cubetti in porfido ; Realizzazione strato di fondazione in misto cementato ; Realizzazione di caldana armata per passo carraio **3.810**
 ; Preparazione del piano di posa ; Realizzazione nuova pavimentazione in piano e rampa in cubetti in porfido ; Realizzazione di rampa carrabile in pietra ; Posa nuovo cordolo in cls ; Adeguamento altimetrico pozzetto ; Taglio e rimozione pavimentazione in asfalto **€**

PEBA COMUNE DI SAN GIORGIO DI NOGARO (UD) > PERCORSI > Percorso 3 - via Nazario Sauro

Rilevatore **0181**
 Data Rilievo **19 Settembre 2025**
 Ultimo aggiornamento scheda: 17 Novembre 2025

Indirizzo
**Via Nazario Sauro 9, 33058 San
 Giorgio di Nogaro**

LIV.
 di priorità
3

ID Scheda
E 00FF9-00565

RILIEVO STATO DI FATTO

ITINERARIO PEDONALE

PERCORSO PEDONALE

PAVIMENTAZIONE

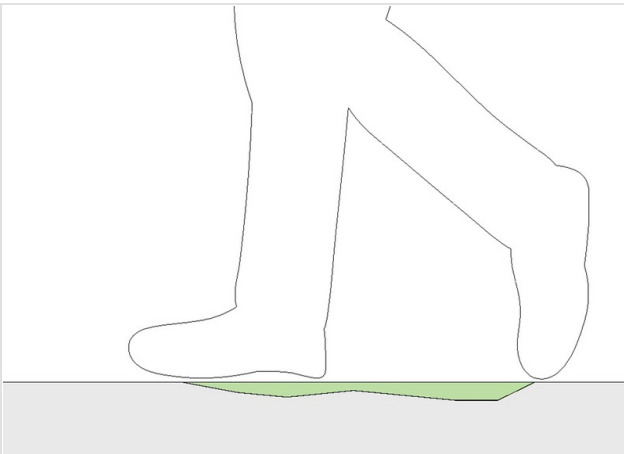


Sconnessioni	Si	
Dimensioni	X 50,00 cm	Y 50,00 cm
Materiale	Porfido a cubetti	
Note relative al rilievo	--	

LINK ALTRE CRITICITÀ

Nessuna criticità collegata

IPOSTESI DI SOLUZIONE



PS1593
Demolizione e rifacimento porzione di marciapiede
 Demolizione del tratto di marciapiede con sconnessioni e/o avvallamenti, rifacimento del sottofondo, ripristino della pavimentazione mediante l'utilizzo del medesimo materiale, ed eventuale adeguamento altimetrico dei pozzetti presenti sul percorso. Pendenza trasversale massima dell'1% per lo scolo delle acque meteoriche.

STIMA DEL COSTO
 Ripristino pavimentazione in cubetti in porfido

40 €

PEBA COMUNE DI SAN GIORGIO DI NOGARO (UD) > PERCORSI > Percorso 3 - via Nazario Sauro

Rilevatore **0181**

Data Rilievo **19 Settembre 2025**

Ultimo aggiornamento scheda: 15 Dicembre 2025

Indirizzo

Nazario Sauro - San Giorgio di Nogarò (Udine)

LIV.
di priorità

2

ID Scheda

E 00FF9-00566

RILIEVO STATO DI FATTO

ITINERARIO PEDONALE

PERCORSO PEDONALE

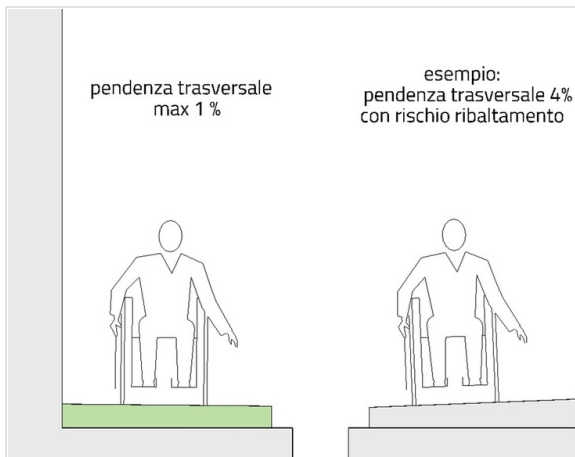


Pendenza trasversale	5.5	≤ 1%
Dimensioni	X 220,00 cm	Y 840,00 cm
Materiale	Porfido a cubetti	
Note relative al rilievo	--	

LINK ALTRE CRITICITÀ

Nessuna criticità collegata

IPOTESI DI SOLUZIONE



PS2204

Demolizione del marciapiede e ricostruzione

Demolizione pavimentazione e rifacimento in piano del marciapiede (pendenza trasversale max 1% necessaria al deflusso delle acque meteoriche).

STIMA DEL COSTO

Rimozione cordolo in cls ; Demolizione pavimentazione in cubetti in porfido ; Realizzazione strato di fondazione in misto cementato ; Preparazione piano di posa ; Realizzazione nuova pavimentazione in cubetti in porfido ; Posa nuovo cordolo in cls ; Riposizionamento pozzetto

3.080

€

PEBA COMUNE DI SAN GIORGIO DI NOGARO (UD) > PERCORSI > Percorso 3 - via Nazario Sauro

Rilevatore **0181**

Data Rilievo **19 Settembre 2025**

Ultimo aggiornamento scheda: 17 Novembre 2025

Indirizzo

Via Nazario Sauro 13, 33058 San
Giorgio di Nogaro

LIV.
di priorità

2

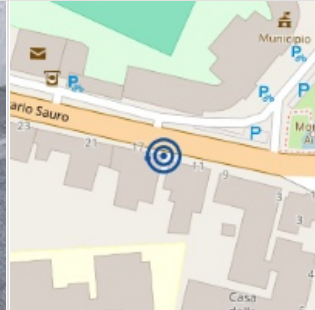
ID Scheda

E 00FF9-00567

RILIEVO STATO DI FATTO

ITINERARIO PEDONALE

PERCORSO PEDONALE

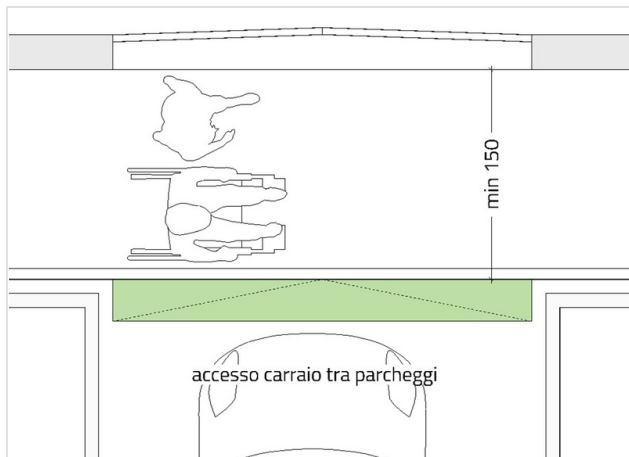


Pendenza trasversale	7	≤ 1%
Dimensioni	X 225,00 cm	Y 750,00 cm
Materiale	Porfido a cubetti	
Note relative al rilievo	Carraio	

LINK ALTRE CRITICITÀ

Nessuna criticità collegata

IPOTESI DI SOLUZIONE



PS1536

Demolizione del passo carrabile e ricostruzione

Demolizione della porzione di marciapiede occupata dalla rampa esistente e ripristino del percorso pedonale con pendenza trasversale massima dell'1%.

Realizzazione di una breve rampa carrabile situata al di fuori del marciapiede.

STIMA DEL COSTO

Rimozione cordolo in cls ; Demolizione pavimentazione in cubetti in porfido ; Taglio e rimozione pavimentazione in asfalto ; Realizzazione di caldana armata per passo carraio ; Realizzazione di nuova pavimentazione in cubetti in porfido ; Realizzazione di rampa in lastre pietra ; Posa nuovo cordolo in cls ; Riposizionamento pozzetti

4.370

€

PEBA COMUNE DI SAN GIORGIO DI NOGARO (UD) > PERCORSI > Percorso 3 - via Nazario Sauro

Rilevatore **0181**
 Data Rilievo **19 Settembre 2025**
 Ultimo aggiornamento scheda: 17 Novembre 2025

Indirizzo
**Nazario Sauro - San Giorgio di
 Nogaro (Udine)**

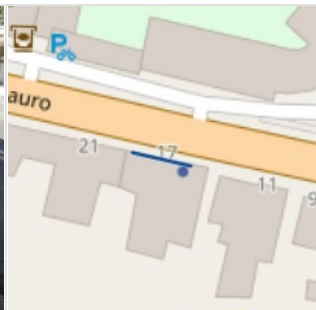
LIV.
 di priorità
3

ID Scheda
E 00FF9-00568

RILIEVO STATO DI FATTO

ITINERARIO PEDONALE

PERCORSO PEDONALE



Pendenza trasversale	3.5	≤ 1%
Dimensioni	X 230,00 cm	Y 1310,00 cm
Materiale	Porfido a cubetti	
Note relative al rilievo	Marciapiede con bordo a quota carreggiata. Presenza stallo di sosta riservato alle persone con disabilità.	

LINK ALTRE CRITICITÀ

E 00FF9-00569

LIV.
3

Sconnessioni Pavimentazione

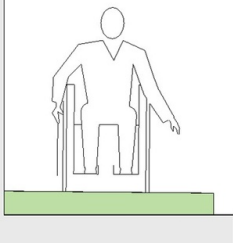
Via Nazario Sauro 19, 33058 San Giorgio di Nogaro

Costo stimato

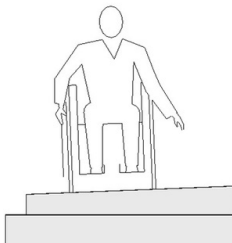
--

IPOTESI DI SOLUZIONE

pendenza trasversale
 max 1 %



esempio:
 pendenza trasversale 4%
 con rischio ribaltamento



PS2204

Demolizione del marciapiede e ricostruzione

Demolizione pavimentazione e rifacimento in piano del marciapiede (pendenza trasversale max 1% necessaria al deflusso delle acque meteoriche).

STIMA DEL COSTO

Realizzazione strato di fondazione in misto cementato ;
 Preparazione piano di posa ; Realizzazione nuova
 pavimentazione in cubetti in porfido ; Posa nuovo cordolo in
 cls ; Riposizionamento pozzetti ; Rimozione cordolo in cls ;
 Demolizione pavimentazione in cubetti in porfido

5.805
 €

PEBA COMUNE DI SAN GIORGIO DI NOGARO (UD) > PERCORSI > Percorso 3 - via Nazario Sauro

Rilevatore **0181**
 Data Rilievo **19 Settembre 2025**
 Ultimo aggiornamento scheda: 17 Novembre 2025


Indirizzo
**Via Nazario Sauro 19, 33058 San
 Giorgio di Nogaro**

LIV.
 di priorità
3

ID Scheda
E 00FF9-00569

RILIEVO STATO DI FATTO

- ITINERARIO PEDONALE
- PERCORSO PEDONALE
- PAVIMENTAZIONE**



Sconnessioni	Si
Dimensioni	X 300,00 cm Y 100,00 cm
Materiale	Porfido a cubetti
Note relative al rilievo	--

LINK ALTRE CRITICITÀ

E 00FF9-00568	LIV. 3	Pendenza trasversale Percorso pedonale Nazario Sauro - San Giorgio di Nogaro (Udine)	Costo stimato 5805 €
----------------------	------------------	--	--------------------------------

IPOTESI DI SOLUZIONE



PS1593
Demolizione e rifacimento porzione di marciapiede
 Demolizione del tratto di marciapiede con sconnessioni e/o avvallamenti, rifacimento del sottofondo, ripristino della pavimentazione mediante l'utilizzo del medesimo materiale, ed eventuale adeguamento altimetrico dei pozzetti presenti sul percorso. Pendenza trasversale massima dell'1% per lo scolo delle acque meteoriche.

STIMA DEL COSTO
 Costo compreso nella soluzione relativa all'eliminazione della pendenza trasversale **0 €**

PEBA COMUNE DI SAN GIORGIO DI NOGARO (UD) > PERCORSI > Percorso 3 - via Nazario Sauro

Rilevatore **0181**
 Data Rilievo **19 Settembre 2025**
 Ultimo aggiornamento scheda: 21 Novembre 2025

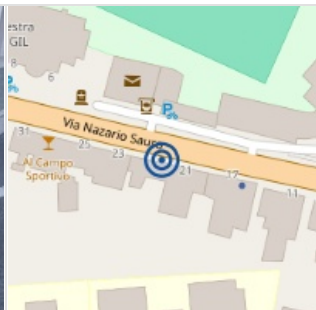
Indirizzo
**Via Nazario Sauro 23, 33058 San
 Giorgio di Nogaro**

LIV.
 di priorità
3

ID Scheda
E 00FF9-00570

RILIEVO STATO DI FATTO

ITINERARIO PEDONALE **PERCORSO PEDONALE**

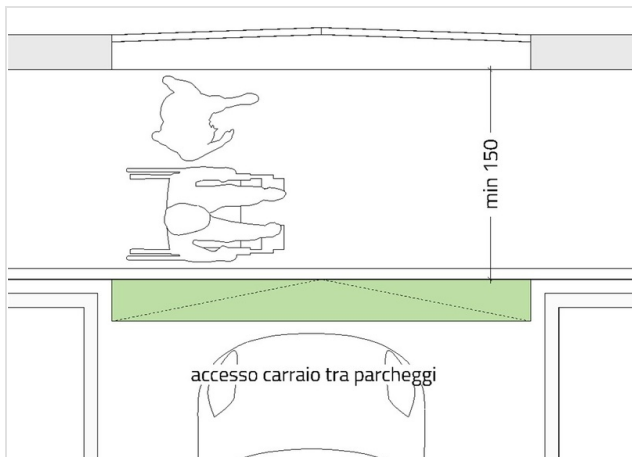


Pendenza trasversale	3.5	≤ 1%
Dimensioni	X 225,00 cm	Y 520,00 cm
Materiale	Porfido a cubetti	
Note relative al rilievo	--	

LINK ALTRE CRITICITÀ

Nessuna criticità collegata

IPOTESI DI SOLUZIONE



PS1536
Demolizione del passo carrabile e ricostruzione
 Demolizione della porzione di marciapiede occupata dalla rampa esistente e ripristino del percorso pedonale con pendenza trasversale massima dell'1%.
 Realizzazione di una breve rampa carrabile situata al di fuori del marciapiede.

STIMA DEL COSTO
 Rimozione cordolo in cls ; Demolizione pavimentazione in cubetti in porfido ; Scavo di sbancamento ; Realizzazione di caldaia armata per passo carraio ; Preparazione piano di posa ; Realizzazione nuova pavimentazione in piano e rampe in cubetti in porfido ; Posa nuovo cordolo in cls ; Riposizionamento pozzetti ; Demolizione asfalto con tagli delimitatori ; Realizzazione rampa in lastre pietra

3.785
€

PEBA COMUNE DI SAN GIORGIO DI NOGARO (UD) > PERCORSI > Percorso 3 - via Nazario Sauro

Rilevatore **0181**

Data Rilievo **19 Settembre 2025**

Ultimo aggiornamento scheda: 17 Novembre 2025

Indirizzo

Via Nazario Sauro 25, 33058 San
Giorgio di Nogaro

LIV.
di priorità

3

ID Scheda

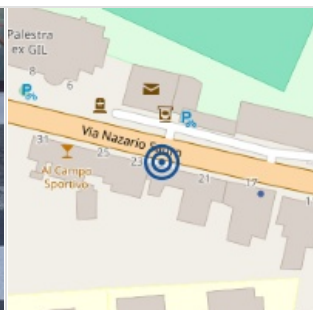
E 00FF9-00571

RILIEVO STATO DI FATTO

ITINERARIO PEDONALE

ATTRAVERSAMENTO PEDONALE

DISLIVELLO



Altezza **2** ≤ 2,5 cm

Dimensioni **X 400,00 cm Y --**

Materiale **Porfido a cubetti**

Note relative al rilievo

--

LINK ALTRE CRITICITÀ

E 00FF9-00572	LIV. 3	Sconnessioni Pavimentazione Via Nazario Sauro 25, 33058 San Giorgio di Nogaro	Costo stimato --	●
E 00FF9-00573	LIV. 3	Non coerente o interrotta Segnaletica tattilo plantare Via Nazario Sauro 25, 33058 San Giorgio di Nogaro	Costo stimato 745 €	●
E 00FF9-00574	LIV. 1	Lunghezza Attraversamento pedonale Via Nazario Sauro 25, 33058 San Giorgio di Nogaro	Costo stimato 2470 €	●

IPOTESI DI SOLUZIONE

	<p>PS1621 Risoluzione criticità non vantaggiosa in relazione al dispendio economico</p> <p>Considerando le condizioni di contesto o di uso, si ritiene che l'intervento di soluzione non sia economicamente vantaggioso alla luce del beneficio ottenibile.</p>
	<p>STIMA DEL COSTO</p> <p>Costo compreso nella soluzione relativa alla riduzione della lunghezza dell'attraversamento pedonale</p> <p style="text-align: right;">0 €</p>

PEBA COMUNE DI SAN GIORGIO DI NOGARO (UD) > PERCORSI > Percorso 3 - via Nazario Sauro

Rilevatore **0181**
 Data Rilievo **19 Settembre 2025**
 Ultimo aggiornamento scheda: 17 Novembre 2025

Indirizzo
**Via Nazario Sauro 25, 33058 San
 Giorgio di Nogaro**

LIV.
 di priorità
3

ID Scheda
E 00FF9-00572

RILIEVO STATO DI FATTO

ITINERARIO PEDONALE ATTRAVERSAMENTO PEDONALE PAVIMENTAZIONE

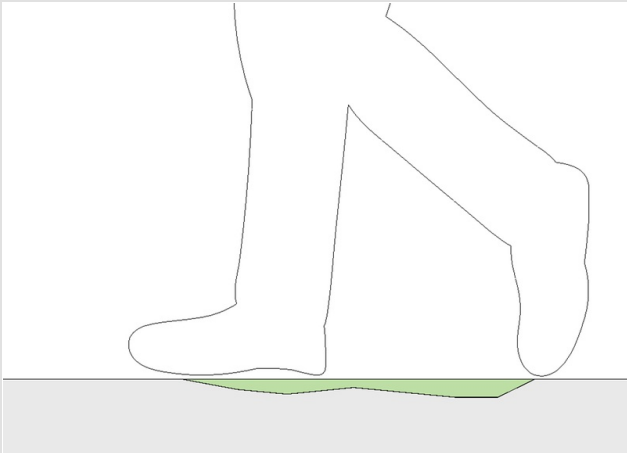


Sconnessioni	Si	
Dimensioni	X 50,00 cm	Y 50,00 cm
Materiale	Asfalto	
Note relative al rilievo	--	

LINK ALTRE CRITICITÀ

E 00FF9-00571	LIV. 3	Altezza Dislivello Via Nazario Sauro 25, 33058 San Giorgio di Nogaro	Costo stimato --	●
E 00FF9-00574	LIV. 1	Lunghezza Attraversamento pedonale Via Nazario Sauro 25, 33058 San Giorgio di Nogaro	Costo stimato 2470 €	●
E 00FF9-00573	LIV. 3	Non coerente o interrotta Segnaletica tattilo plantare Via Nazario Sauro 25, 33058 San Giorgio di Nogaro	Costo stimato 745 €	●

IPOTESI DI SOLUZIONE



<p>P0688 Riparazione puntuale Riparazione puntuale della parte di pavimentazione usurata</p>	
<p>STIMA DEL COSTO Costo compreso nella soluzione relativa alla riduzione della lunghezza dell'attraversamento pedonale</p>	<p>0 €</p>

PEBA COMUNE DI SAN GIORGIO DI NOGARO (UD) > PERCORSI > Percorso 3 - via Nazario Sauro

Rilevatore **0181**
 Data Rilievo **19 Settembre 2025**
 Ultimo aggiornamento scheda: 21 Novembre 2025

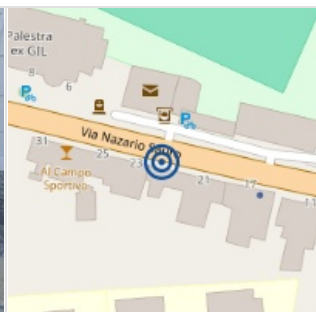
Indirizzo
**Via Nazario Sauro 25, 33058 San
 Giorgio di Nogaro**

LIV.
 di priorità
3

ID Scheda
E 00FF9-00573

RILIEVO STATO DI FATTO

- ITINERARIO PEDONALE ATTRAVERSAMENTO PEDONALE **SEGNALETICA TATTILO PLANTARE**

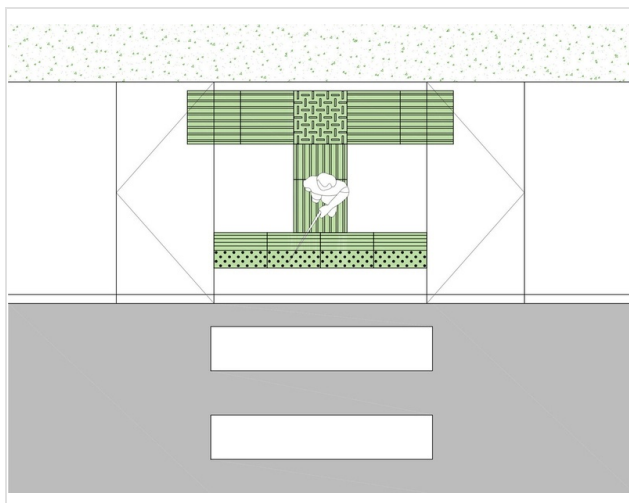


Non coerente o interrotta	Si	
Dimensioni	X --	Y --
Materiale	Calcestruzzo	
Note relative al rilievo	Lunghezza arretramento facciata 5 m	

LINK ALTRE CRITICITÀ

E 00FF9-00571	LIV. 3	Altezza Dislivello Via Nazario Sauro 25, 33058 San Giorgio di Nogaro	Costo stimato --	●
E 00FF9-00574	LIV. 1	Lunghezza Attraversamento pedonale Via Nazario Sauro 25, 33058 San Giorgio di Nogaro	Costo stimato 2470 €	●
E 00FF9-00572	LIV. 3	Sconnessioni Pavimentazione Via Nazario Sauro 25, 33058 San Giorgio di Nogaro	Costo stimato --	●

IPOTESI DI SOLUZIONE



PS1627
Sostituzione segnaletica tattilo plantare


Rimozione segnaletica tattilo-plantare e posa segnaletica tattilo-plantare con moduli in calcestruzzo e codice LVE per individuare e segnalare la presenza dell'attraversamento pedonale, con codice "pericolo valicabile" posto in direzione parallela all'asse stradale e codice "direzione rettilinea" in direzione perpendicolare a collegamento del codice "pericolo valicabile" con la linea guida naturale (edificio/muro di recinzione/cordolo ecc.). Nel caso specifico la guida naturale non è ben definita, per cui occorrerà posare il codice "incrocio" e i moduli "direzione rettilinea" che proseguono nelle direzioni possibili. La posa della segnaletica dovrà avvenire in conformità con le indicazioni contenute nelle linee guida I.N.M.A.C.I per la progettazione dei percorsi tattilo-plantari.

STIMA DEL COSTO
 Demolizione pavimentazione in cubetti in porfido ; Posa moduli segnaletica tattilo-plantare in cls **745 €**

PEBA COMUNE DI SAN GIORGIO DI NOGARO (UD) > PERCORSI > Percorso 3 - via Nazario Sauro

Rilevatore 0181 Data Rilievo 19 Settembre 2025 Ultimo aggiornamento scheda: 21 Novembre 2025	Indirizzo Via Nazario Sauro 25, 33058 San Giorgio di Nogaro	LIV. di priorità 1	ID Scheda E 00FF9-00574
--	---	------------------------------	-----------------------------------

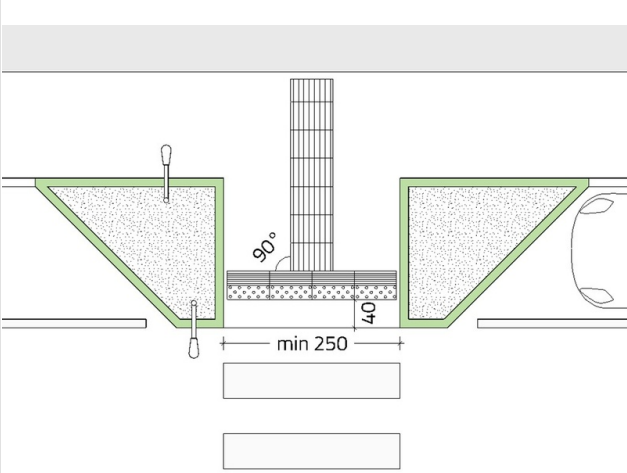
RILIEVO STATO DI FATTO

ITINERARIO PEDONALE ATTRAVERSAMENTO PEDONALE			
	Lunghezza	9	≤ 8 m
	Dimensioni	X 400,00 cm	Y --
	Materiale	Asfalto	
	Note relative al rilievo	--	

LINK ALTRE CRITICITÀ

E 00FF9-00571	LIV. 3	Altezza Dislivello Via Nazario Sauro 25, 33058 San Giorgio di Nogaro	Costo stimato --	<input checked="" type="radio"/>
E 00FF9-00573	LIV. 3	Non coerente o interrotta Segnaletica tattilo plantare Via Nazario Sauro 25, 33058 San Giorgio di Nogaro	Costo stimato 745 €	<input checked="" type="radio"/>
E 00FF9-00572	LIV. 3	Sconnessioni Pavimentazione Via Nazario Sauro 25, 33058 San Giorgio di Nogaro	Costo stimato --	<input checked="" type="radio"/>

IPOTESI DI SOLUZIONE

	<p>PS1543 Realizzazione di prolungamento del percorso pedonale con contestuale riduzione della lunghezza dell'attraversamento pedonale</p> <p>Prolungamento del percorso pedonale di accesso all'attraversamento pedonale, sulla banchina di entrambi i lati della carreggiata, e realizzazione di elementi posti a protezione del prolungamento stesso (aiuole/cordoli/paletti dissuasori ecc.), al fine di ridurre la lunghezza complessiva dell'attraversamento.</p> <p>Realizzazione di nuova segnaletica tattilo-plantare con codice LVE, in coerenza con la nuova configurazione dei percorsi che conducono all'attraversamento e nel rispetto delle indicazioni contenute nelle linee guida I.N.M.A.C.I per la progettazione dei percorsi tattilo-plantari.</p>
	<p>STIMA DEL COSTO Demolizione pavimentazione in asfalto con tagli delimitatori ; Scavo di sbancamento ; Realizzazione strato di fondazione in misto cementato ; Preparazione del piano di posa e realizzazione nuova pavimentazione in piano e rampe in cubetti in porfido ; Posa nuovo cordolo in cls ; Rimozione cordolo in cls ; Fornitura terreno per piantumazioni</p> <p>2.470 €</p>

PEBA COMUNE DI SAN GIORGIO DI NOGARO (UD) > PERCORSI > Percorso 3 - via Nazario Sauro

Rilevatore **0181**
 Data Rilievo **19 Settembre 2025**
 Ultimo aggiornamento scheda: 21 Novembre 2025

Indirizzo
Nazario Sauro - San Giorgio di Nogarò (Udine)

LIV.
 di priorità
3

ID Scheda
E 00FF9-00575

RILIEVO STATO DI FATTO

ITINERARIO PEDONALE

PERCORSO PEDONALE



Pendenza trasversale	3.5	≤ 1%
Dimensioni	X 195,00 cm	Y 4000,00 cm
Materiale	Pietra a cubetti	
Note relative al rilievo	--	

LINK ALTRE CRITICITÀ

E 00FF9-00576	LIV. 3	Sconnessioni Pavimentazione Via Nazario Sauro 33, 33058 San Giorgio di Nogarò	Costo stimato --	<input checked="" type="checkbox"/>
E 00FF9-00577	LIV. 2	Sconnessioni Pavimentazione Via Nazario Sauro 43, 33058 San Giorgio di Nogarò	Costo stimato --	<input checked="" type="checkbox"/>

IPOSTESI DI SOLUZIONE

pendenza trasversale max 1%

esempio: pendenza trasversale 4% con rischio ribaltamento

PS2204
Demolizione del marciapiede e ricostruzione

Demolizione pavimentazione e rifacimento in piano del marciapiede (pendenza trasversale max 1% necessaria al deflusso delle acque meteoriche).

STIMA DEL COSTO
 Sostituzione cordolo in cls ; Demolizione pavimentazione in cubetti in porfido ; Scavo di sbancamento ; Realizzazione strato di fondazione in misto cementato ; Preparazione del piano di posa ; Realizzazione nuova pavimentazione in cubetti in porfido ; Adeguamento altimetrico pozzetti

13.380
€

PEBA COMUNE DI SAN GIORGIO DI NOGARO (UD) > PERCORSI > Percorso 3 - via Nazario Sauro

Rilevatore **0181**

Data Rilievo **19 Settembre 2025**

Ultimo aggiornamento scheda: 21 Novembre 2025

Indirizzo

Via Nazario Sauro 33, 33058 San
Giorgio di Nogaro

LIV.
di priorità

3

ID Scheda

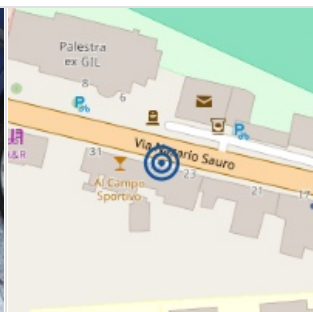
E 00FF9-00576

RILIEVO STATO DI FATTO

ITINERARIO PEDONALE

PERCORSO PEDONALE

PAVIMENTAZIONE



Sconnessioni	Si	
Dimensioni	X 50,00 cm	Y 50,00 cm
Materiale	Porfido a cubetti	
Note relative al rilievo	--	

LINK ALTRE CRITICITÀ

E 00FF9-00575	LIV. 3	Pendenza trasversale Percorso pedonale Nazario Sauro - San Giorgio di Nogaro (Udine)	Costo stimato 13380 €
E 00FF9-00577	LIV. 2	Sconnessioni Pavimentazione Via Nazario Sauro 43, 33058 San Giorgio di Nogaro	Costo stimato --

IPOTESI DI SOLUZIONE

	<p>PS1593 Demolizione e rifacimento porzione di marciapiede</p> <p>Demolizione del tratto di marciapiede con sconnessioni e/o avvallamenti, rifacimento del sottofondo, ripristino della pavimentazione mediante l'utilizzo del medesimo materiale, ed eventuale adeguamento altimetrico dei pozzetti presenti sul percorso. Pendenza trasversale massima dell'1% per lo scolo delle acque meteoriche.</p>
	<p>STIMA DEL COSTO Costo compreso nella soluzione relativa all'eliminazione della pendenza trasversale</p> <p style="text-align: right;">0 €</p>

PEBA COMUNE DI SAN GIORGIO DI NOGARO (UD) > PERCORSI > Percorso 3 - via Nazario Sauro



Rilevatore **0181**
 Data Rilievo **19 Settembre 2025**
 Ultimo aggiornamento scheda: 21 Novembre 2025

Indirizzo
**Via Nazario Sauro 43, 33058 San
 Giorgio di Nogaro**

LIV.
 di priorità
2

ID Scheda
E 00FF9-00577

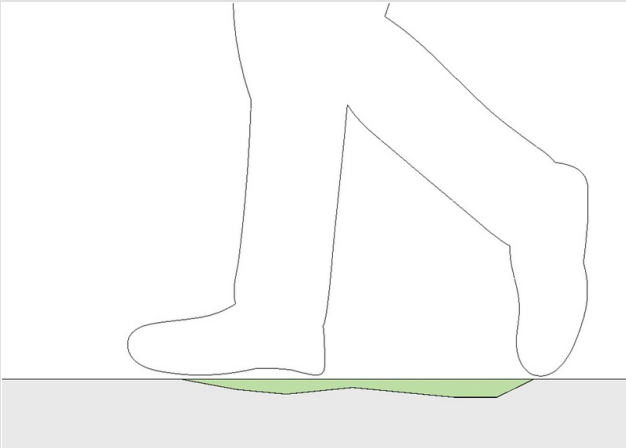
RILIEVO STATO DI FATTO

<p>ITINERARIO PEDONALE PERCORSO PEDONALE PAVIMENTAZIONE</p>	
 	<p>Sconnessioni Si</p>
	<p>Dimensioni X 100,00 cm Y 100,00 cm</p>
	<p>Materiale Pietra a cubetti</p>
	<p>Note relative al rilievo --</p>

LINK ALTRE CRITICITÀ

E 00FF9-00575	LIV. 3	Pendenza trasversale Percorso pedonale Nazario Sauro - San Giorgio di Nogaro (Udine)	Costo stimato 13380 €
E 00FF9-00576	LIV. 3	Sconnessioni Pavimentazione Via Nazario Sauro 33, 33058 San Giorgio di Nogaro	Costo stimato --

IPOTESI DI SOLUZIONE

	<p>PS1593 Demolizione e rifacimento porzione di marciapiede</p> <p>Demolizione del tratto di marciapiede con sconnessioni e/o avvallamenti, rifacimento del sottofondo, ripristino della pavimentazione mediante l'utilizzo del medesimo materiale, ed eventuale adeguamento altimetrico dei pozzetti presenti sul percorso. Pendenza trasversale massima dell'1% per lo scolo delle acque meteoriche.</p>
	<p>STIMA DEL COSTO Costo compreso nella soluzione relativa all'eliminazione della pendenza trasversale</p> <p style="text-align: right;">0 €</p>

PEBA COMUNE DI SAN GIORGIO DI NOGARO (UD) > PERCORSI > Percorso 3 - via Nazario Sauro

Rilevatore **0181**
 Data Rilievo **19 Settembre 2025**
 Ultimo aggiornamento scheda: 21 Novembre 2025

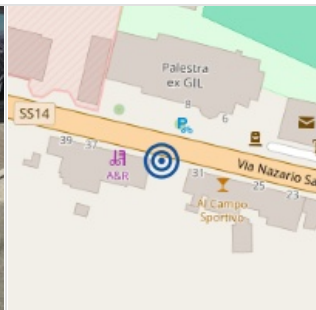
Indirizzo
**Via Nazario Sauro 43, 33058 San
 Giorgio di Nogaro**

LIV.
 di priorità
3

ID Scheda
E 00FF9-00578

RILIEVO STATO DI FATTO

ITINERARIO PEDONALE **PERCORSO PEDONALE**

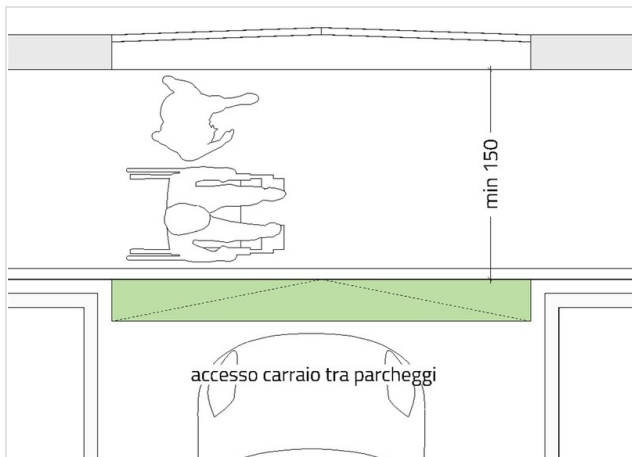


Pendenza trasversale	3.5	≤ 1%
Dimensioni	X 225,00 cm	Y 400,00 cm
Materiale	Porfido a cubetti	
Note relative al rilievo	--	

LINK ALTRE CRITICITÀ

Nessuna criticità collegata

IPOTESI DI SOLUZIONE



PS1536
Demolizione del passo carrabile e ricostruzione
 Demolizione della porzione di marciapiede occupata dalla rampa esistente e ripristino del percorso pedonale con pendenza trasversale massima dell'1%.
 Realizzazione di una breve rampa carrabile situata al di fuori del marciapiede.

STIMA DEL COSTO
 Adeguamento altimetrico pozzetto ; Sostituzione cordolo in cls ; Demolizione pavimentazione in cubetti in porfido ; **2.440**
 Demolizione pavimentazione in asfalto con tagli delimitatori ; Scavo di sbancamento ; Realizzazione di caldana armata per **€**
 passo carraio ; Preparazione piano di posa ; Realizzazione nuova pavimentazione in cubetti in porfido ; Realizzazione rampa in lastre pietra

PEBA COMUNE DI SAN GIORGIO DI NOGARO (UD) > PERCORSI > Percorso 3 - via Nazario Sauro


Rilevatore **0181**
 Data Rilievo **19 Settembre 2025**
 Ultimo aggiornamento scheda: 21 Novembre 2025

Indirizzo
**Nazario Sauro - San Giorgio di
 Nogaro (Udine)**



LIV.
 di priorità
3

ID Scheda
E 00FF9-00579

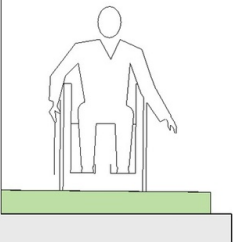
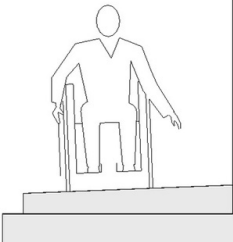
RILIEVO STATO DI FATTO

<p>ITINERARIO PEDONALE PERCORSO PEDONALE</p>	
	<p>Pendenza trasversale 3.5 ≤ 1%</p>
	<p>Dimensioni X 225,00 cm Y 4600,00 cm</p>
	<p>Materiale Pietra a cubetti</p>
	<p>Note relative al rilievo --</p>

LINK ALTRE CRITICITÀ

E 00FF9-00580	LIV. 3	Sconnessioni Pavimentazione Via Nazario Sauro 49, 33058 San Giorgio di Nogaro	Costo stimato --	
E 00FF9-00581	LIV. 3	Sconnessioni Pavimentazione Via Nazario Sauro 53, 33058 San Giorgio di Nogaro	Costo stimato --	

IPOTESI DI SOLUZIONE

<p>pendenza trasversale max 1%</p> 	<p>esempio: pendenza trasversale 4% con rischio ribaltamento</p> 	<p>PS2204 Demolizione del marciapiede e ricostruzione</p> <p>Demolizione pavimentazione e rifacimento in piano del marciapiede (pendenza trasversale max 1% necessaria al deflusso delle acque meteoriche).</p> <hr/> <p>STIMA DEL COSTO Adeguamento altimetrico pozzetto ; Sostituzione cordolo in cls ; Demolizione pavimentazione in cubetti in porfido ; Scavo di sbancamento ; Realizzazione strato di fondazione in misto cementato ; Preparazione piano di posa ; Realizzazione nuova pavimentazione in cubetti in porfido</p> <p style="text-align: right;">17.130 €</p>
--	--	--

PEBA COMUNE DI SAN GIORGIO DI NOGARO (UD) > PERCORSI > Percorso 3 - via Nazario Sauro

Rilevatore **0181**
 Data Rilievo **19 Settembre 2025**
 Ultimo aggiornamento scheda: 21 Novembre 2025

Indirizzo
**Via Nazario Sauro 49, 33058 San
 Giorgio di Nogaro**

LIV.
 di priorità
3

ID Scheda
E 00FF9-00580

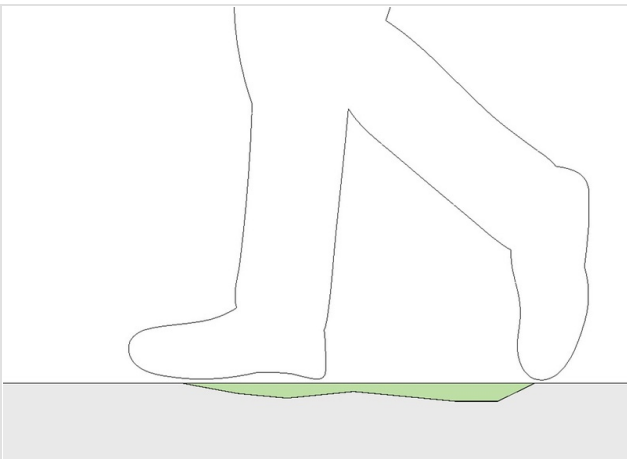
RILIEVO STATO DI FATTO

<div style="display: flex; justify-content: space-around;"> ITINERARIO PEDONALE PERCORSO PEDONALE PAVIMENTAZIONE </div>		
	Sconnessioni	Si
	Dimensioni	X 150,00 cm Y 80,00 cm
	Materiale	Porfido a cubetti
	Note relative al rilievo	--

LINK ALTRE CRITICITÀ

E 00FF9-00579	LIV. 3	Pendenza trasversale Percorso pedonale Nazario Sauro - San Giorgio di Nogaro (Udine)	Costo stimato 17130 €	●
E 00FF9-00581	LIV. 3	Sconnessioni Pavimentazione Via Nazario Sauro 53, 33058 San Giorgio di Nogaro	Costo stimato --	●

IPOTESI DI SOLUZIONE

	<p>PS1593 Demolizione e rifacimento porzione di marciapiede</p> <p>Demolizione del tratto di marciapiede con sconnessioni e/o avvallamenti, rifacimento del sottofondo, ripristino della pavimentazione mediante l'utilizzo del medesimo materiale, ed eventuale adeguamento altimetrico dei pozzetti presenti sul percorso. Pendenza trasversale massima dell'1% per lo scolo delle acque meteoriche.</p>
	<p>STIMA DEL COSTO Costo compreso nella soluzione relativa all'eliminazione della pendenza trasversale</p> <p style="font-size: 2em; font-weight: bold;">0 €</p>

PEBA COMUNE DI SAN GIORGIO DI NOGARO (UD) > PERCORSI > Percorso 3 - via Nazario Sauro

Rilevatore **0181**

Data Rilievo **19 Settembre 2025**

Ultimo aggiornamento scheda: 27 Novembre 2025

Indirizzo

Via Nazario Sauro 53, 33058 San
Giorgio di Nogaro

LIV.
di priorità

3

ID Scheda

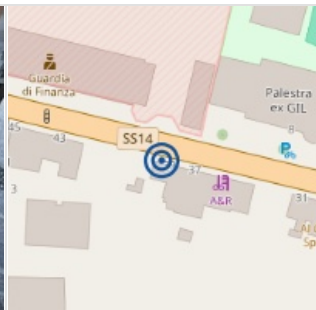
E 00FF9-00581

RILIEVO STATO DI FATTO

ITINERARIO PEDONALE

PERCORSO PEDONALE

PAVIMENTAZIONE



Sconnessioni	Si
Dimensioni	X 100,00 cm Y 25,00 cm
Materiale	Porfido a cubetti
Note relative al rilievo	Caditoia in disuso

LINK ALTRE CRITICITÀ

E 00FF9-00579	LIV. 3	Pendenza trasversale Percorso pedonale Nazario Sauro - San Giorgio di Nogaro (Udine)	Costo stimato 17130 €
E 00FF9-00580	LIV. 3	Sconnessioni Pavimentazione Via Nazario Sauro 49, 33058 San Giorgio di Nogaro	Costo stimato --

IPOSTESI DI SOLUZIONE

	<p>PS1593 Demolizione e rifacimento porzione di marciapiede</p> <p>Demolizione del tratto di marciapiede con sconnessioni e/o avvallamenti, rifacimento del sottofondo, ripristino della pavimentazione mediante l'utilizzo del medesimo materiale, ed eventuale adeguamento altimetrico dei pozzetti presenti sul percorso. Pendenza trasversale massima dell'1% per lo scolo delle acque meteoriche.</p>
	<p>STIMA DEL COSTO Costo compreso nella soluzione relativa all'eliminazione della pendenza trasversale</p> <p style="text-align: right;">0 €</p>

PEBA COMUNE DI SAN GIORGIO DI NOGARO (UD) > PERCORSI > Percorso 3 - via Nazario Sauro

Rilevatore **0181**
 Data Rilievo **19 Settembre 2025**
 Ultimo aggiornamento scheda: 27 Novembre 2025

Indirizzo
**Via Nazario Sauro 53, 33058 San
 Giorgio di Nogaro**

LIV.
 di priorità
3

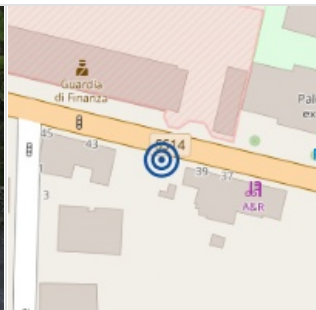
ID Scheda
E 00FF9-00582

RILIEVO STATO DI FATTO

ITINERARIO PEDONALE

PERCORSO PEDONALE

PAVIMENTAZIONE

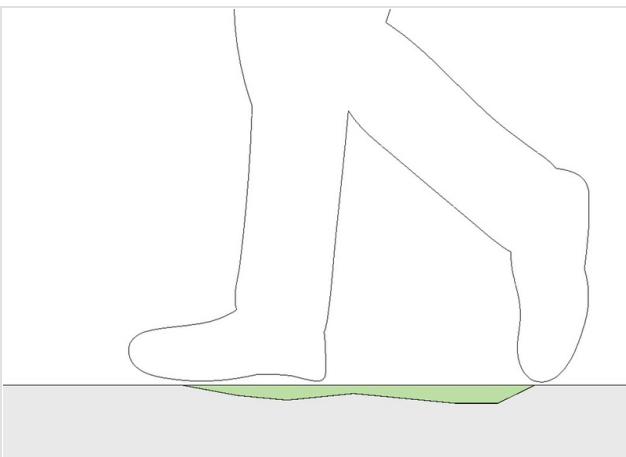


Sconnessioni	Si	
Dimensioni	X 550,00 cm	Y 180,00 cm
Materiale	Porfido a cubetti	
Note relative al rilievo	--	

LINK ALTRE CRITICITÀ

Nessuna criticità collegata

IPOSTESI DI SOLUZIONE



PS1593
Demolizione e rifacimento porzione di marciapiede
 Demolizione del tratto di marciapiede con sconnessioni e/o avvallamenti, rifacimento del sottofondo, ripristino della pavimentazione mediante l'utilizzo del medesimo materiale, ed eventuale adeguamento altimetrico dei pozzetti presenti sul percorso. Pendenza trasversale massima dell'1% per lo scolo delle acque meteoriche.

STIMA DEL COSTO
 Demolizione pavimentazione in cubetti in porfido ; Scavo di sbancamento ; Realizzazione strato di fondazione in misto cementato ; Preparazione piano di posa ; Realizzazione nuova pavimentazione in cubetti in porfido **1.410** €

PEBA COMUNE DI SAN GIORGIO DI NOGARO (UD) > PERCORSI > Percorso 3 - via Nazario Sauro

Rilevatore **0181**

Data Rilievo **19 Settembre 2025**

Ultimo aggiornamento scheda: 12 Dicembre 2025

Indirizzo

Via Nazario Sauro 53, 33058 San
Giorgio di Nogaro

LIV.
di priorità

3

ID Scheda

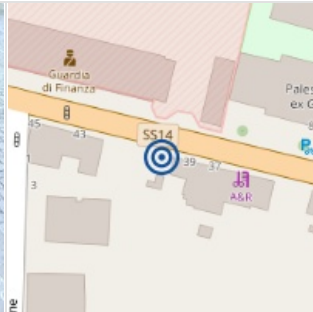
E 00FF9-00583

RILIEVO STATO DI FATTO

ITINERARIO PEDONALE

PERCORSO PEDONALE

PROTEZIONE

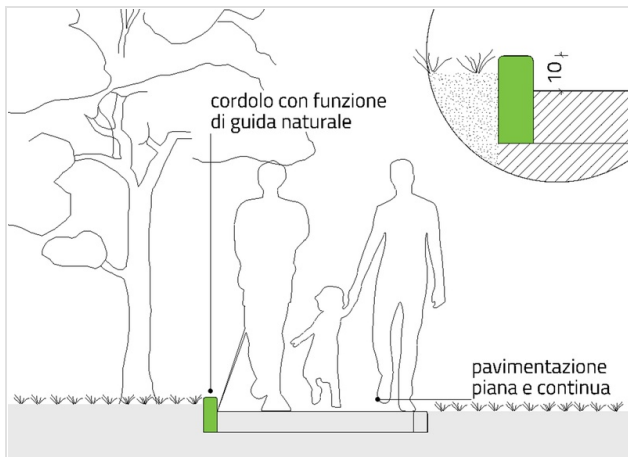


Assenza	Si
Dimensioni	X 130,00 cm Y --
Materiale	--
Note relative al rilievo	--

LINK ALTRE CRITICITÀ

Nessuna criticità collegata

IPOSTESI DI SOLUZIONE



PS2463

Realizzazione cordolo di delimitazione

Realizzazione di un cordolo con altezza pari ad almeno 10 cm, con funzione di delimitazione del percorso pedonale verso aree poste a quote lievemente inferiori che possano costituire pericolo di inciampo. Il cordolo fungerà altresì da guida naturale meglio definita rispetto al semplice cambio di fondo tra percorso e area non pavimentata.

STIMA DEL COSTO
Posa nuovo cordolo in cls

60 €

PEBA COMUNE DI SAN GIORGIO DI NOGARO (UD) > PERCORSI > Percorso 3 - via Nazario Sauro

Rilevatore 0181 Data Rilievo 19 Settembre 2025 Ultimo aggiornamento scheda: 27 Novembre 2025	Indirizzo Via Nazario Sauro 55, 33058 San Giorgio di Nogaro	LIV. di priorità 2	ID Scheda E 00FF9-00584
--	---	---------------------------------	-----------------------------------

RILIEVO STATO DI FATTO

ITINERARIO PEDONALE FERMATA TRASPORTO PUBBLICO SEGNALETICA TATTOLO PLANTARE

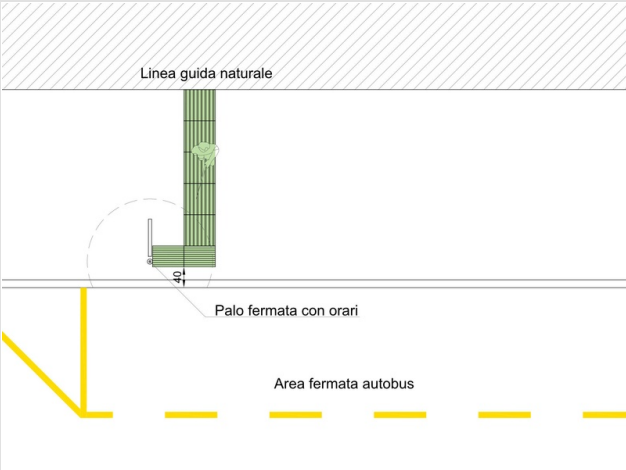


Assenza	Si
Dimensioni	X 180,00 cm Y --
Materiale	Porfido a cubetti
Note relative al rilievo	Palina fermata in posizione non individuabile da una persona non vedente

LINK ALTRE CRITICITÀ

E 00FF9-00590	LIV. 1	Segnale acustico assente/insufficiente Impianto semaforico Via Nazario Sauro 61, 33058 San Giorgio di Nogaro	Costo stimato 3920 €
E 00FF9-00589	LIV. 1	Lunghezza Attraversamento pedonale Via Nazario Sauro 61, 33058 San Giorgio di Nogaro	Costo stimato --
E 00FF9-00650	LIV. 1	Pendenza trasversale Attraversamento pedonale Via Nazario Sauro 6, 33058 San Giorgio di Nogaro	Costo stimato 2770 €
E 00FF9-00649	LIV. 3	Sconnessioni Pavimentazione Via Nazario Sauro 6, 33058 San Giorgio di Nogaro	Costo stimato --
E 00FF9-00959	LIV. 3	Non coerente o interrotta Segnaletica tattilo plantare Via Nazario Sauro 6, 33058 San Giorgio di Nogaro	Costo stimato 150 €

IPOSTESI DI SOLUZIONE



PS1573 (modificato)
Realizzazione di percorso tattilo-plantare

Realizzazione della segnaletica tattilo-plantare, con codici LVE, presso la fermata del trasporto pubblico locale, finalizzata all'individuazione della palina della fermata e della posizione della porta anteriore del mezzo. I codici della segnaletica tattilo-plantare dovranno essere posati in coerenza con le linee guida I.N.M.A.C.I., prevedendo in particolare il collegamento, mediante codice di "direzione rettilinea", tra linea guida naturale e la posizione della porta anteriore del mezzo quest'ultime segnalate entrambe con codice "attenzione/servizio". Ricollocamento della palina della fermata in posizione più idonea.

STIMA DEL COSTO
Demolizione pavimentazione in cubetti in porfido ; Posa moduli segnaletica tattilo-plantare in cls ; Rimozione e ricollocamento segnaletica verticale

290 €

PEBA COMUNE DI SAN GIORGIO DI NOGARO (UD) > PERCORSI > Percorso 3 - via Nazario Sauro

Rilevatore **0181**
 Data Rilievo **19 Settembre 2025**
 Ultimo aggiornamento scheda: 27 Novembre 2025



Indirizzo
**Via Nazario Sauro 55, 33058 San
 Giorgio di Nogaro**

LIV.
 di priorità
3

ID Scheda
E 00FF9-00585

RILIEVO STATO DI FATTO

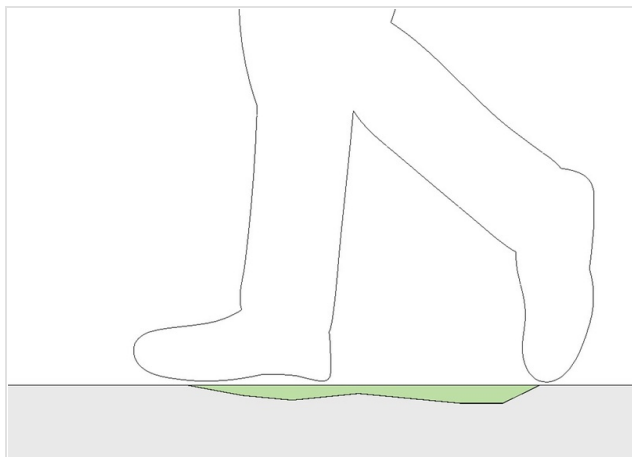
ITINERARIO PEDONALE
PERCORSO PEDONALE
PAVIMENTAZIONE

 	Sconnessioni	Si
	Dimensioni	X 100,00 cm Y 120,00 cm
	Materiale	Porfido a cubetti
	Note relative al rilievo	--

LINK ALTRE CRITICITÀ

Nessuna criticità collegata

IPOSTESI DI SOLUZIONE

	<p>PS1593 Demolizione e rifacimento porzione di marciapiede</p> <p>Demolizione del tratto di marciapiede con sconnessioni e/o avvallamenti, rifacimento del sottofondo, ripristino della pavimentazione mediante l'utilizzo del medesimo materiale, ed eventuale adeguamento altimetrico dei pozzetti presenti sul percorso. Pendenza trasversale massima dell'1% per lo scolo delle acque meteoriche.</p> <hr/> <p>STIMA DEL COSTO Demolizione pavimentazione in cubetti in porfido ; Scavo di sbancamento ; Realizzazione strato di fondazione in misto cementato ; Preparazione piano di posa ; Realizzazione nuova pavimentazione in cubetti in porfido</p> <div style="text-align: right; font-size: 1.2em; font-weight: bold;"> 180 € </div>
--	--

PEBA COMUNE DI SAN GIORGIO DI NOGARO (UD) > PERCORSI > Percorso 3 - via Nazario Sauro

Rilevatore **0181**
 Data Rilievo **19 Settembre 2025**
 Ultimo aggiornamento scheda: 27 Novembre 2025

Indirizzo
**Via Nazario Sauro 55, 33058 San
 Giorgio di Nogaro**

LIV.
 di priorità
3

ID Scheda
E 00FF9-00586

RILIEVO STATO DI FATTO

ITINERARIO PEDONALE
PERCORSO PEDONALE
OSTACOLO ORIZZONTALE

 	Risalti/incasso	Si	
	Dimensioni	X --	Y --
	Materiale	--	
	Note relative al rilievo	--	

LINK ALTRE CRITICITÀ

Nessuna criticità collegata

IPOTESI DI SOLUZIONE

	<p>P0616 (modificato) Rimozione di zerbino</p> <p>Richiesta a ente terzo/privato per la rimozione dello zerbino dal percorso pedonale</p>
<p>STIMA DEL COSTO</p>	<p>0 €</p>

PEBA COMUNE DI SAN GIORGIO DI NOGARO (UD) > PERCORSI > Percorso 3 - via Nazario Sauro

Rilevatore **0181**
 Data Rilievo **19 Settembre 2025**
 Ultimo aggiornamento scheda: 10 Dicembre 2025

Indirizzo
**Via Nazario Sauro 61, 33058 San
 Giorgio di Nogaro**

LIV.
 di priorità
1

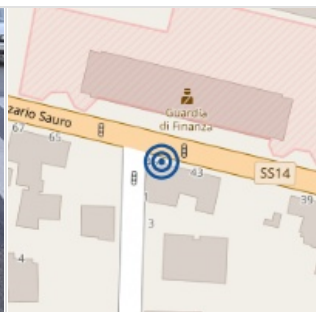
ID Scheda
E 00FF9-00587

RILIEVO STATO DI FATTO

ITINERARIO PEDONALE

ATTRAVERSAMENTO PEDONALE

SEGNALETICA TATTILO PLANTARE

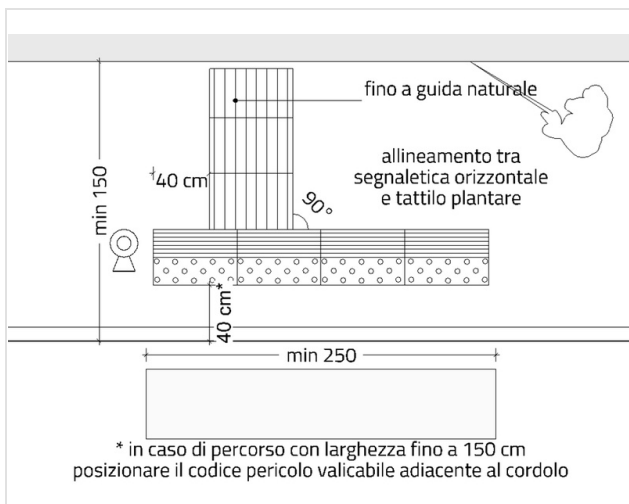


Assenza	Si
Dimensioni	X 225,00 cm Y --
Materiale	Porfido a cubetti
Note relative al rilievo	Palo di chiamata semaforico in posizione non individuabile

LINK ALTRE CRITICITÀ

Nessuna criticità collegata

IPOTESI DI SOLUZIONE



PS2447
Posa di segnaletica tattilo plantare per individuazione pulsante attivazione semaforo

Posa segnaletica tattilo-plantare con moduli in calcestruzzo e codice LVE per individuare e segnalare la presenza dell'attraversamento pedonale, con codice "pericolo valicabile" posto in direzione parallela all'asse stradale e codice "direzione rettilinea" in direzione perpendicolare a collegamento del codice "pericolo valicabile" con la guida naturale (edificio/muro di recinzione/cordolo ecc.).

La segnaletica tattilo-plantare dovrà essere posizionata in modo che il pulsante di chiamata dell'impianto semaforico sia facilmente individuabile, o in alternativa si potrà prevedere il riposizionamento del palo di sostegno del pulsante di chiamata in posizione più idonea. La posa della segnaletica dovrà avvenire in conformità con le indicazioni contenute nelle linee guida I.N.M.A.C.I per la progettazione dei percorsi tattilo-plantari.

STIMA DEL COSTO
 Posa moduli segnaletica tattilo-plantare in cls **145 €**

PEBA COMUNE DI SAN GIORGIO DI NOGARO (UD) > PERCORSI > Percorso 3 - via Nazario Sauro

Rilevatore **0181**
 Data Rilievo **19 Settembre 2025**
 Ultimo aggiornamento scheda: 28 Novembre 2025

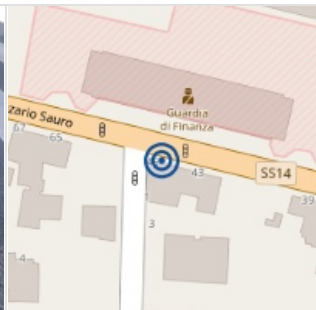
Indirizzo
**Via Nazario Sauro 61, 33058 San
 Giorgio di Nogaro**

LIV.
 di priorità
3

ID Scheda
E 00FF9-00588

RILIEVO STATO DI FATTO

- ITINERARIO PEDONALE
- ATTRAVERSAMENTO PEDONALE
- DISLIVELLO**

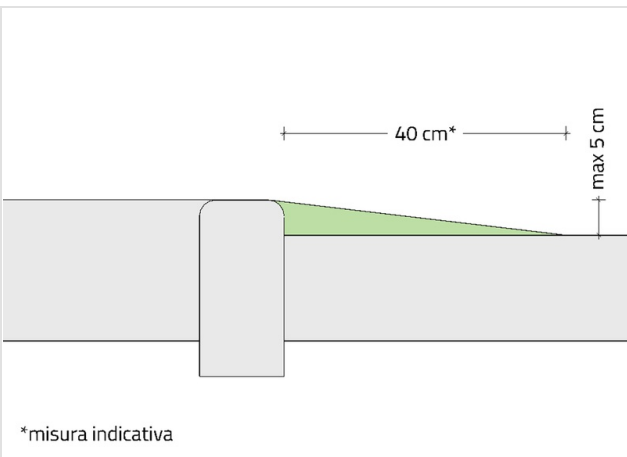


Altezza	2	≤ 2,5 cm
Dimensioni	X 400,00 cm	Y --
Materiale	Asfalto	
Note relative al rilievo	--	

LINK ALTRE CRITICITÀ

Nessuna criticità collegata

IPOTESI DI SOLUZIONE



P0544 (modificato)
 Realizzazione di raccordo per superare dislivello tra 2,5 cm e 5 cm
 Realizzazione di raccordo per superare dislivello tra 2,5 cm e 5 cm


STIMA DEL COSTO
 Realizzazione raccordo in cls **20 €**

PEBA COMUNE DI SAN GIORGIO DI NOGARO (UD) > PERCORSI > Percorso 3 - via Nazario Sauro

Rilevatore 0181 Data Rilievo 19 Settembre 2025 Ultimo aggiornamento scheda: 28 Novembre 2025	Indirizzo Via Nazario Sauro 61, 33058 San Giorgio di Nogaro	LIV. di priorità 1	ID Scheda E 00FF9-00589
--	---	---------------------------------	-----------------------------------

RILIEVO STATO DI FATTO

ITINERARIO PEDONALE
ATTRAVERSAMENTO PEDONALE




Lunghezza	9	≤ 8 m
Dimensioni	X--	Y--
Materiale	--	
Note relative al rilievo	--	

LINK ALTRE CRITICITÀ

E 00FF9-00590	LIV. 1	Segnale acustico assente/insufficiente Impianto semaforico Via Nazario Sauro 61, 33058 San Giorgio di Nogaro	Costo stimato 3920 €	
E 00FF9-00650	LIV. 1	Pendenza trasversale Attraversamento pedonale Via Nazario Sauro 6, 33058 San Giorgio di Nogaro	Costo stimato 2770 €	
E 00FF9-00584	LIV. 2	Assenza Segnaletica tattilo plantare Via Nazario Sauro 55, 33058 San Giorgio di Nogaro	Costo stimato 290 €	
E 00FF9-00649	LIV. 3	Sconnessioni Pavimentazione Via Nazario Sauro 6, 33058 San Giorgio di Nogaro	Costo stimato --	
E 00FF9-00959	LIV. 3	Non coerente o interrotta Segnaletica tattilo plantare Via Nazario Sauro 6, 33058 San Giorgio di Nogaro	Costo stimato 150 €	

IPOSTESI DI SOLUZIONE



PS2414
In caso di lievi scostamenti dal requisito, valutato che la criticità non impedisce la fruizione e che l'intervento ha costi sproporzionati, si mantiene lo stato di fatto

Viene mantenuto lo stato di fatto considerando la presenza/previsione di un attraversamento semaforizzato dotato di segnalazione acustica per persone non vedenti, la quale fa percepire a quest'ultime la direzione corretta da tenere in fase di attraversamento della strada.

STIMA DEL COSTO

0 €

PEBA COMUNE DI SAN GIORGIO DI NOGARO (UD) > PERCORSI > Percorso 3 - via Nazario Sauro

Rilevatore **0181**
 Data Rilievo **19 Settembre 2025**
 Ultimo aggiornamento scheda: 02 Dicembre 2025

Indirizzo
**Via Nazario Sauro 61, 33058 San
 Giorgio di Nogaro**

LIV.
 di priorità
1

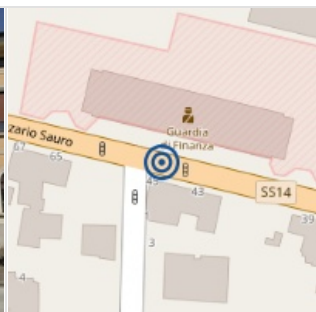
ID Scheda
E 00FF9-00590

RILIEVO STATO DI FATTO

ITINERARIO PEDONALE

ATTRAVERSAMENTO PEDONALE

IMPIANTO SEMAFORICO



Segnale acustico assente/insufficiente	Si	
Dimensioni	X --	Y --
Materiale	--	
Note relative al rilievo	--	

LINK ALTRE CRITICITÀ

E 00FF9-00584	LIV. 2	Assenza Segnaletica tattilo plantare Via Nazario Sauro 55, 33058 San Giorgio di Nogaro	Costo stimato 290 €
E 00FF9-00589	LIV. 1	Lunghezza Attraversamento pedonale Via Nazario Sauro 61, 33058 San Giorgio di Nogaro	Costo stimato --
E 00FF9-00959	LIV. 3	Non coerente o interrotta Segnaletica tattilo plantare Via Nazario Sauro 6, 33058 San Giorgio di Nogaro	Costo stimato 150 €
E 00FF9-00650	LIV. 1	Pendenza trasversale Attraversamento pedonale Via Nazario Sauro 6, 33058 San Giorgio di Nogaro	Costo stimato 2770 €
E 00FF9-00649	LIV. 3	Sconnessioni Pavimentazione Via Nazario Sauro 6, 33058 San Giorgio di Nogaro	Costo stimato --

IPOSTESI DI SOLUZIONE



P0836
Installazione di dispositivo di chiamata con avvisatore acustico
 Installazione di dispositivo di chiamata con avvisatore acustico su palo semaforico esistente, o su nuovo supporto posto in posizione individuabile mediante segnaletica tattilo- plantare, conforme alle linee guida I.N.M.A.C.I.

STIMA DEL COSTO
 Installazione di dispositivo di chiamata con avvisatore acustico
3.920 €

PEBA COMUNE DI SAN GIORGIO DI NOGARO (UD) > PERCORSI > Percorso 3 - via Nazario Sauro

Rilevatore **0181**
 Data Rilievo **19 Settembre 2025**
 Ultimo aggiornamento scheda: 02 Dicembre 2025


Indirizzo
**Via Nazario Sauro 61, 33058 San
 Giorgio di Nogaro**

LIV.
 di priorità
2

ID Scheda
E 00FF9-00591

RILIEVO STATO DI FATTO

ITINERARIO PEDONALE
PERCORSO PEDONALE
AREA PER CAMBIO DIREZIONE



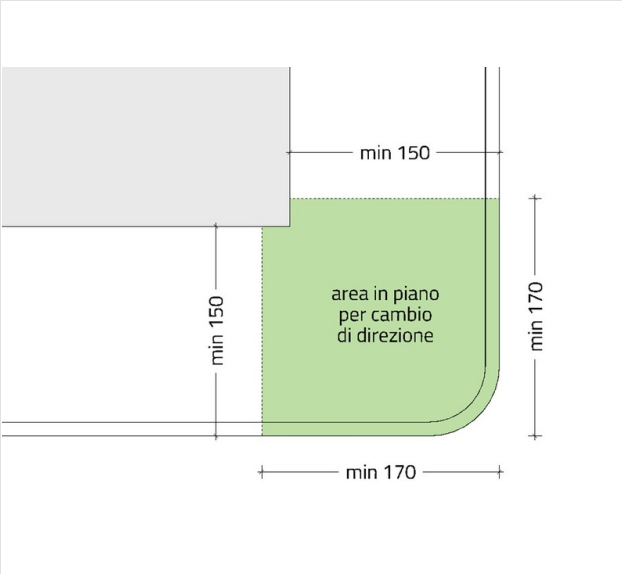
Pendenza trasversale	4.5	≤ 1%
Dimensioni	X 220,00 cm	Y 220,00 cm
Materiale	Porfido a cubetti	
Note relative al rilievo	--	

LINK ALTRE CRITICITÀ

+ altre 2 Criticità

E 00FF9-00592	LIV. 3	Sconnessioni Pavimentazione Via Giovanni da Udine 1, 33058 San Giorgio di Nogaro	Costo stimato --	●
E 00FF9-00593	LIV. 2	Altezza Dislivello Via Giovanni da Udine 1, 33058 San Giorgio di Nogaro	Costo stimato 2500 €	●
E 00FF9-00595	LIV. 2	Lunghezza Attraversamento pedonale Via Giovanni da Udine 1, 33058 San Giorgio di Nogaro	Costo stimato --	●
E 00FF9-00596	LIV. 1	Non ortogonale Attraversamento pedonale Via Giovanni da Udine 1, 33058 San Giorgio di Nogaro	Costo stimato 270 €	●
E 00FF9-00594	LIV. 1	Assenza Segnaletica tattilo plantare Via Giovanni da Udine 1, 33058 San Giorgio di Nogaro	Costo stimato 155 €	●
E 00FF9-00598	LIV. 1	Assenza Segnaletica tattilo plantare Via Giovanni da Udine 1, 33058 San Giorgio di Nogaro	Costo stimato 115 €	●
E 00FF9-00600	LIV. 2	Pendenza trasversale Area per cambio direzione Via Giovanni da Udine 1, 33058 San Giorgio di Nogaro	Costo stimato 1035 €	●

IPOTESI DI SOLUZIONE



PS1675 (modificato)
Demolizione e ricostruzione in piano

Demolizione area per il cambio di direzione, ricostruzione con pavimentazione in piano (pendenza trasversale max 1% necessaria allo smaltimento delle acque meteoriche), ed eventuale rimodulazione delle rampe di raccordo con l'area in piano (pendenza consigliata 5%, max 15% in caso di dislivello fino a 15 cm). Le dimensioni dell'area in piano per il cambio di direzione devono essere conformi a quanto prescritto dall'art. 8.2.1 del D.M. 236/89.

È previsto inoltre l'ampliamento del marciapiede, restringendo l'imbotto di via Giovanni da Udine. Il ridisegno dell'angolo tra le due vie è funzionale al riallineamento del bordo del marciapiede con l'attraversamento pedonale su via Giovanni da Udine, nonché alla riduzione della lunghezza dell'attraversamento stesso.

STIMA DEL COSTO
 Rimozione cordolo in cls; Demolizione pavimentazione in cubetti di porfido; Taglio e rimozione asfalto; Scavo di sbancamento; Posa nuovo cordolo in cls; Adeguamento altimetrico pozzetti; Realizzazione strato di fondazione in misto cementato; Posa nuovo cordolo in cls; Realizzazione piano di posa e pavimentazione in cubetti di porfido

2.655
€

PEBA COMUNE DI SAN GIORGIO DI NOGARO (UD) > PERCORSI > Percorso 3 - via Nazario Sauro

Rilevatore **0181**

Data Rilievo **19 Settembre 2025**

Ultimo aggiornamento scheda: 02 Dicembre 2025

Indirizzo

Via Giovanni da Udine 1, 33058
San Giorgio di Nogaro

LIV.
di priorità

3

ID Scheda

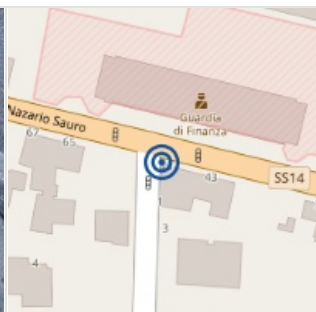
E 00FF9-00592

RILIEVO STATO DI FATTO

ITINERARIO PEDONALE

PERCORSO PEDONALE

PAVIMENTAZIONE



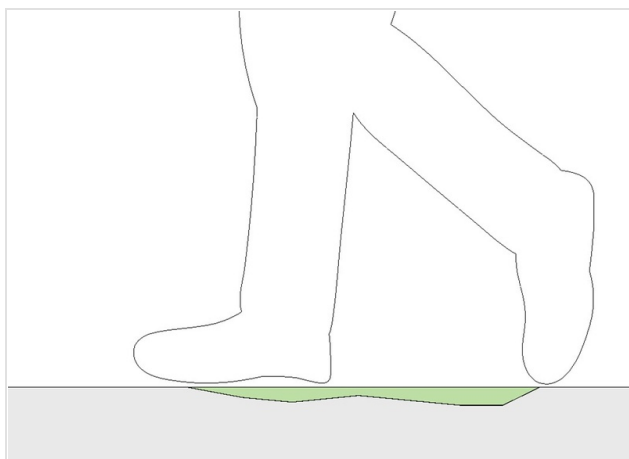
Sconnessioni	Si
Dimensioni	X 150,00 cm Y 150,00 cm
Materiale	Porfido in lastre
Note relative al rilievo	--

LINK ALTRE CRITICITÀ

+ altre 2 Criticità

E 00FF9-00591	LIV. 2	Pendenza trasversale Area per cambio direzione Via Nazario Sauro 61, 33058 San Giorgio di Nogaro	Costo stimato 2655 €	●
E 00FF9-00596	LIV. 1	Non ortogonale Attraversamento pedonale Via Giovanni da Udine 1, 33058 San Giorgio di Nogaro	Costo stimato 270 €	●
E 00FF9-00598	LIV. 1	Assenza Segnaletica tattilo plantare Via Giovanni da Udine 1, 33058 San Giorgio di Nogaro	Costo stimato 115 €	●
E 00FF9-00594	LIV. 1	Assenza Segnaletica tattilo plantare Via Giovanni da Udine 1, 33058 San Giorgio di Nogaro	Costo stimato 155 €	●
E 00FF9-00593	LIV. 2	Altezza Dislivello Via Giovanni da Udine 1, 33058 San Giorgio di Nogaro	Costo stimato 2500 €	●
E 00FF9-00595	LIV. 2	Lunghezza Attraversamento pedonale Via Giovanni da Udine 1, 33058 San Giorgio di Nogaro	Costo stimato --	●
E 00FF9-00600	LIV. 2	Pendenza trasversale Area per cambio direzione Via Giovanni da Udine 1, 33058 San Giorgio di Nogaro	Costo stimato 1035 €	●

IPOTESI DI SOLUZIONE



PS1593

Demolizione e rifacimento porzione di marciapiede

Demolizione del tratto di marciapiede con sconnessioni e/o avvallamenti, rifacimento del sottofondo, ripristino della pavimentazione mediante l'utilizzo del medesimo materiale, ed eventuale adeguamento altimetrico dei pozzetti presenti sul percorso. Pendenza trasversale massima dell'1% per lo scolo delle acque meteoriche.

STIMA DEL COSTO

Costo compreso nella soluzione relativa all'eliminazione della pendenza trasversale


0
€

PEBA COMUNE DI SAN GIORGIO DI NOGARO (UD) > PERCORSI > Percorso 3 - via Nazario Sauro

Rilevatore 0181 Data Rilievo 19 Settembre 2025 Ultimo aggiornamento scheda: 02 Dicembre 2025	Indirizzo Via Giovanni da Udine 1, 33058 San Giorgio di Nogaro	LIV. di priorità 2	ID Scheda E 00FF9-00593
--	--	------------------------------	-----------------------------------

RILIEVO STATO DI FATTO

ITINERARIO PEDONALE ATTRAVERSAMENTO PEDONALE **DISLIVELLO**



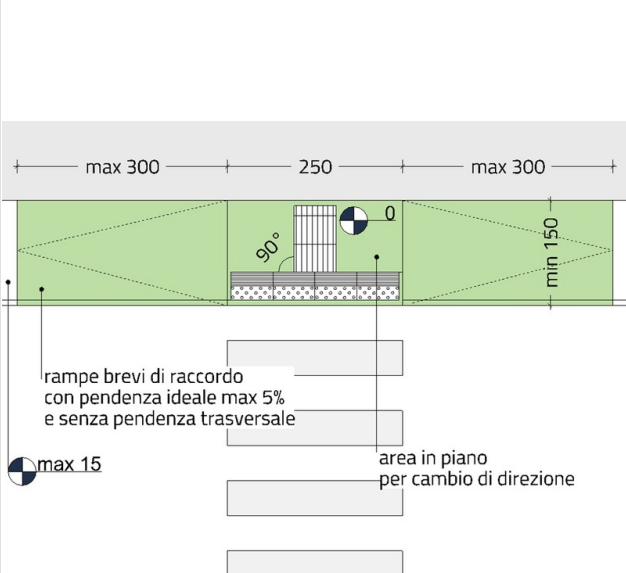
Altezza	3.5	≤ 2,5 cm
Dimensioni	X 250,00 cm	Y --
Materiale	--	
Note relative al rilievo	--	

LINK ALTRE CRITICITÀ

+ altre 2 Criticità

E 00FF9-00591	LIV. 2	Pendenza trasversale Area per cambio direzione Via Nazario Sauro 61, 33058 San Giorgio di Nogaro	Costo stimato 2655 €	●
E 00FF9-00594	LIV. 1	Assenza Segnaletica tattilo plantare Via Giovanni da Udine 1, 33058 San Giorgio di Nogaro	Costo stimato 155 €	●
E 00FF9-00595	LIV. 2	Lunghezza Attraversamento pedonale Via Giovanni da Udine 1, 33058 San Giorgio di Nogaro	Costo stimato --	●
E 00FF9-00596	LIV. 1	Non ortogonale Attraversamento pedonale Via Giovanni da Udine 1, 33058 San Giorgio di Nogaro	Costo stimato 270 €	●
E 00FF9-00598	LIV. 1	Assenza Segnaletica tattilo plantare Via Giovanni da Udine 1, 33058 San Giorgio di Nogaro	Costo stimato 115 €	●
E 00FF9-00600	LIV. 2	Pendenza trasversale Area per cambio direzione Via Giovanni da Udine 1, 33058 San Giorgio di Nogaro	Costo stimato 1035 €	●
E 00FF9-00592	LIV. 3	Sconnessioni Pavimentazione Via Giovanni da Udine 1, 33058 San Giorgio di Nogaro	Costo stimato --	●

IPOTESI DI SOLUZIONE



PS1541 (modificato)
Demolizione dell'area antistante l'attraversamento per realizzarla in quota con l'area carrabile e di parte del marciapiede per realizzare brevi rampe di raccordo

Demolizione marciapiede esistente antistante all'attraversamento pedonale e realizzazione di un'area in piano per il cambio di direzione alla quota del piano carrabile, raccordata alla quota del marciapiede da due brevi rampe con pendenza consigliata del 5% (max 15%). Posa della segnaletica tattilo-plantare con moduli in calcestruzzo e codice LVE relativo all'attraversamento pedonale posato in conformità con le indicazioni presenti nelle linee guida I.N.M.A.C.I per la progettazione dei percorsi tattilo-plantari.

L'area in piano per il cambio di direzione deve essere centrata con l'asse dell'attraversamento pedonale.

È previsto l'ampliamento del marciapiede finalizzato ad allinearne il bordo all'attraversamento pedonale e a ridurre la lunghezza di quest'ultimo.

STIMA DEL COSTO
Rimozione cordolo in cls ; Demolizione pavimentazione in cubetti di porfido ; Taglio e rimozione pavimentazione in asfalto ; Scavo di sbancamento ; Posa nuovo cordolo in cls ; Adeguamento altimetrico pozzetto ; Realizzazione strato di fondazione in misto cementato ; Realizzazione piano di posa e pavimentazione in cubetti di porfido

2.500 €

PEBA COMUNE DI SAN GIORGIO DI NOGARO (UD) > PERCORSI > Percorso 3 - via Nazario Sauro

Rilevatore **0181**
 Data Rilievo **19 Settembre 2025**
 Ultimo aggiornamento scheda: 02 Dicembre 2025

Indirizzo
Via Giovanni da Udine 1, 33058 San Giorgio di Nogaro

LIV.
 di priorità
1

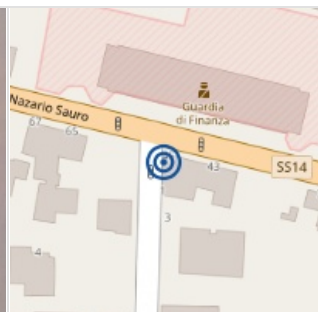
ID Scheda
E 00FF9-00594

RILIEVO STATO DI FATTO

ITINERARIO PEDONALE

ATTRAVERSAMENTO PEDONALE

SEGNALETICA TATTILO PLANTARE



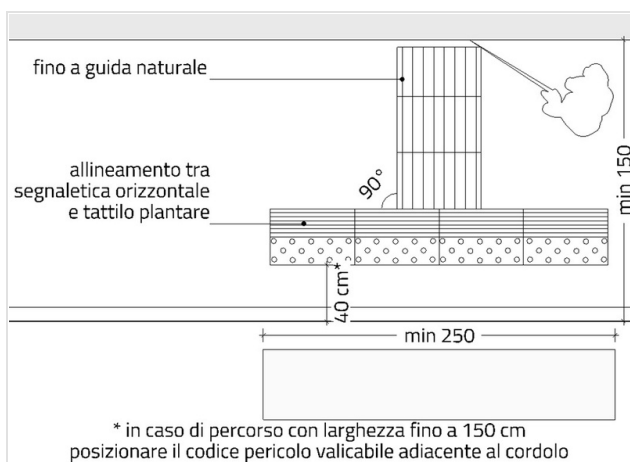
Assenza	Si
Dimensioni	X 140,00 cm Y --
Materiale	Pietra a cubetti
Note relative al rilievo	--

LINK ALTRE CRITICITÀ

+ altre 2 Criticità

E 00FF9-00593	LIV. 2	Altezza Dislivello Via Giovanni da Udine 1, 33058 San Giorgio di Nogaro	Costo stimato 2500 €
E 00FF9-00598	LIV. 1	Assenza Segnaletica tattilo plantare Via Giovanni da Udine 1, 33058 San Giorgio di Nogaro	Costo stimato 115 €
E 00FF9-00596	LIV. 1	Non ortogonale Attraversamento pedonale Via Giovanni da Udine 1, 33058 San Giorgio di Nogaro	Costo stimato 270 €
E 00FF9-00595	LIV. 2	Lunghezza Attraversamento pedonale Via Giovanni da Udine 1, 33058 San Giorgio di Nogaro	Costo stimato --
E 00FF9-00591	LIV. 2	Pendenza trasversale Area per cambio direzione Via Nazario Sauro 61, 33058 San Giorgio di Nogaro	Costo stimato 2655 €
E 00FF9-00600	LIV. 2	Pendenza trasversale Area per cambio direzione Via Giovanni da Udine 1, 33058 San Giorgio di Nogaro	Costo stimato 1035 €
E 00FF9-00592	LIV. 3	Sconnessioni Pavimentazione Via Giovanni da Udine 1, 33058 San Giorgio di Nogaro	Costo stimato --

IPOTESI DI SOLUZIONE



PS1542

Posa di segnaletica tattilo plantare

Posa segnaletica tattilo-plantare con moduli in calcestruzzo e codice LVE per individuare e segnalare la presenza dell'attraversamento pedonale, con codice "pericolo valicabile" posto in direzione parallela all'asse stradale e codice "direzione rettilinea" in direzione perpendicolare a collegamento del codice "pericolo valicabile" con la guida naturale (edificio/muro di recinzione/cordolo ecc.).

La posa della segnaletica dovrà avvenire in conformità con le indicazioni contenute nelle linee guida I.N.M.A.C.I per la progettazione dei percorsi tattilo-plantari.

STIMA DEL COSTO

Posa moduli segnaletica tattilo-plantare in cls


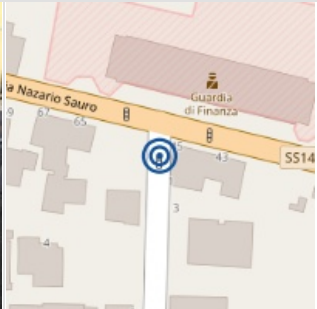
155 €

PEBA COMUNE DI SAN GIORGIO DI NOGARO (UD) > PERCORSI > Percorso 3 - via Nazario Sauro

Rilevatore 0181 Data Rilievo 19 Settembre 2025 Ultimo aggiornamento scheda: 02 Dicembre 2025	Indirizzo Via Giovanni da Udine 1, 33058 San Giorgio di Nogaro	LIV. di priorità 2	ID Scheda E 00FF9-00595
--	--	------------------------------	-----------------------------------

RILIEVO STATO DI FATTO

ITINERARIO PEDONALE
ATTRAVERSAMENTO PEDONALE

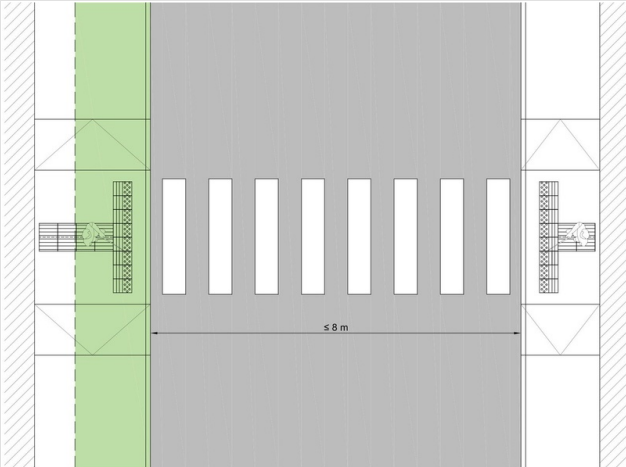
Lunghezza	9	≤ 8 m
Dimensioni	X 250,00 cm	Y 940,00 cm
Materiale	Asfalto	
Note relative al rilievo	--	

LINK ALTRE CRITICITÀ

+ altre 2 Criticità

E 00FF9-00591	LIV. 2	Pendenza trasversale Area per cambio direzione Via Nazario Sauro 61, 33058 San Giorgio di Nogaro	Costo stimato 2655 €	●
E 00FF9-00593	LIV. 2	Altezza Dislivello Via Giovanni da Udine 1, 33058 San Giorgio di Nogaro	Costo stimato 2500 €	●
E 00FF9-00596	LIV. 1	Non ortogonale Attraversamento pedonale Via Giovanni da Udine 1, 33058 San Giorgio di Nogaro	Costo stimato 270 €	●
E 00FF9-00594	LIV. 1	Assenza Segnaletica tattilo plantare Via Giovanni da Udine 1, 33058 San Giorgio di Nogaro	Costo stimato 155 €	●
E 00FF9-00598	LIV. 1	Assenza Segnaletica tattilo plantare Via Giovanni da Udine 1, 33058 San Giorgio di Nogaro	Costo stimato 115 €	●
E 00FF9-00600	LIV. 2	Pendenza trasversale Area per cambio direzione Via Giovanni da Udine 1, 33058 San Giorgio di Nogaro	Costo stimato 1035 €	●
E 00FF9-00592	LIV. 3	Sconnessioni Pavimentazione Via Giovanni da Udine 1, 33058 San Giorgio di Nogaro	Costo stimato --	●

IPOTESI DI SOLUZIONE



PS1580
Realizzazione di prolungamento del percorso pedonale con contestuale riduzione della lunghezza dell'attraversamento pedonale

Allargamento del percorso pedonale in corrispondenza dell'accesso all'attraversamento pedonale, su uno dei due lati della strada, al fine di ridurre la lunghezza complessiva dell'attraversamento (≤ 8 m), ridefinendo la posizione, ed eventualmente l'allineamento, dell'asse stradale.
Realizzazione di nuova segnaletica tattilo-plantare con codice LVE, in coerenza con la nuova configurazione dei percorsi che conducono all'attraversamento e nel rispetto delle indicazioni contenute nelle linee guida I.N.M.A.C.I per la progettazione dei percorsi tattilo-plantari.

STIMA DEL COSTO
Costo compreso nella soluzione relativa all'eliminazione del gradino

0 €

PEBA COMUNE DI SAN GIORGIO DI NOGARO (UD) > PERCORSI > Percorso 3 - via Nazario Sauro

Rilevatore **0181**
 Data Rilievo **19 Settembre 2025**
 Ultimo aggiornamento scheda: 02 Dicembre 2025


Indirizzo
Via Giovanni da Udine 1, 33058 San Giorgio di Nogaro

LIV. di priorità
1

ID Scheda
E 00FF9-00596

RILIEVO STATO DI FATTO

ITINERARIO PEDONALE
ATTRAVERSAMENTO PEDONALE



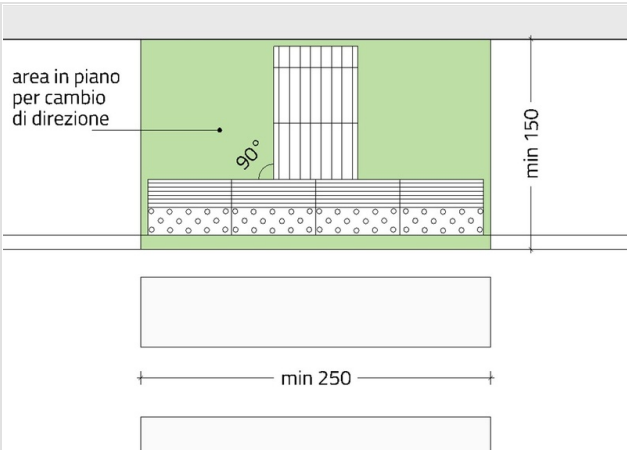
Non ortogonale	Si	
Dimensioni	X 250,00 cm	Y 940,00 cm
Materiale	--	
Note relative al rilievo	Non ortogonalità di entrambi i bordi del marciapiede rispetto alla segnaletica orizzontale	

LINK ALTRE CRITICITÀ

+ altre 2 Criticità

E 00FF9-00591	LIV. 2	Pendenza trasversale Area per cambio direzione Via Nazario Sauro 61, 33058 San Giorgio di Nogaro	Costo stimato 2655 €	●
E 00FF9-00593	LIV. 2	Altezza Dislivello Via Giovanni da Udine 1, 33058 San Giorgio di Nogaro	Costo stimato 2500 €	●
E 00FF9-00595	LIV. 2	Lunghezza Attraversamento pedonale Via Giovanni da Udine 1, 33058 San Giorgio di Nogaro	Costo stimato --	●
E 00FF9-00597	LIV. 3	Sconnessioni Pavimentazione Via Giovanni da Udine 1, 33058 San Giorgio di Nogaro	Costo stimato 135 €	●
E 00FF9-00594	LIV. 1	Assenza Segnaletica tattilo plantare Via Giovanni da Udine 1, 33058 San Giorgio di Nogaro	Costo stimato 155 €	●
E 00FF9-00598	LIV. 1	Assenza Segnaletica tattilo plantare Via Giovanni da Udine 1, 33058 San Giorgio di Nogaro	Costo stimato 115 €	●
E 00FF9-00600	LIV. 2	Pendenza trasversale Area per cambio direzione Via Giovanni da Udine 1, 33058 San Giorgio di Nogaro	Costo stimato 1035 €	●

IPOTESI DI SOLUZIONE



PS2214 (modificato)
Adeguamento del raccordo col marciapiede su uno dei due lati

Demolizione del cordolo a delimitazione del marciapiede e rifacimento dello stesso in direzione parallela a quello presente sul lato opposto della carreggiata, ampliando conseguentemente l'area del percorso pedonale. Nello specifico si tratta di adeguare il marciapiede posto a est rispetto all'attraversamento.

Rifacimento della segnaletica orizzontale dell'attraversamento in coerenza con i bordi dei marciapiedi sui due lati.

STIMA DEL COSTO
 Costo adeguamento bordo marciapiede compreso nella soluzione relativa all'eliminazione del gradino ; Rifacimento segnaletica orizzontale

270 €

PEBA COMUNE DI SAN GIORGIO DI NOGARO (UD) > PERCORSI > Percorso 3 - via Nazario Sauro

Rilevatore **0181**

Data Rilievo **19 Settembre 2025**

Ultimo aggiornamento scheda: 02 Dicembre 2025

Indirizzo

Via Giovanni da Udine 1, 33058
San Giorgio di Nogaro

LIV.
di priorità

3

ID Scheda

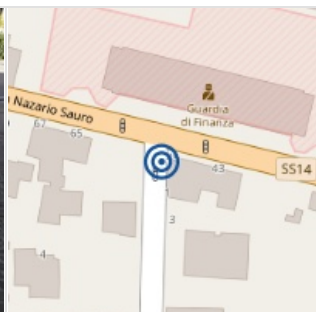
E 00FF9-00597

RILIEVO STATO DI FATTO

ITINERARIO PEDONALE

ATTRAVERSAMENTO PEDONALE

PAVIMENTAZIONE



Sconnessioni	Si
Dimensioni	X 220,00 cm Y 170,00 cm
Materiale	Asfalto
Note relative al rilievo	--

LINK ALTRE CRITICITÀ

+ altre 2 Criticità

E 00FF9-00596	LIV. 1	Non ortogonale Attraversamento pedonale Via Giovanni da Udine 1, 33058 San Giorgio di Nogaro	Costo stimato 270 €	●
E 00FF9-00594	LIV. 1	Assenza Segnaletica tattilo plantare Via Giovanni da Udine 1, 33058 San Giorgio di Nogaro	Costo stimato 155 €	●
E 00FF9-00598	LIV. 1	Assenza Segnaletica tattilo plantare Via Giovanni da Udine 1, 33058 San Giorgio di Nogaro	Costo stimato 115 €	●
E 00FF9-00595	LIV. 2	Lunghezza Attraversamento pedonale Via Giovanni da Udine 1, 33058 San Giorgio di Nogaro	Costo stimato --	●
E 00FF9-00600	LIV. 2	Pendenza trasversale Area per cambio direzione Via Giovanni da Udine 1, 33058 San Giorgio di Nogaro	Costo stimato 1035 €	●
E 00FF9-00593	LIV. 2	Altezza Dislivello Via Giovanni da Udine 1, 33058 San Giorgio di Nogaro	Costo stimato 2500 €	●
E 00FF9-00591	LIV. 2	Pendenza trasversale Area per cambio direzione Via Nazario Sauro 61, 33058 San Giorgio di Nogaro	Costo stimato 2655 €	●

IPOTESI DI SOLUZIONE

	<p>PS2206 Riparazione puntuale</p> <p>Riparazione puntuale della parte di pavimentazione usurata</p>
	<p>STIMA DEL COSTO Riparazione pavimentazione in asfalto</p> <p>135 €</p>

PEBA COMUNE DI SAN GIORGIO DI NOGARO (UD) > PERCORSI > Percorso 3 - via Nazario Sauro

Rilevatore **0181**
 Data Rilievo **19 Settembre 2025**
 Ultimo aggiornamento scheda: 02 Dicembre 2025

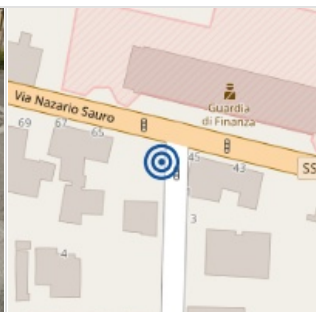
Indirizzo
Via Giovanni da Udine 1, 33058 San Giorgio di Nogaro

LIV.
 di priorità
1

ID Scheda
E 00FF9-00598

RILIEVO STATO DI FATTO

- ITINERARIO PEDONALE ATTRAVERSAMENTO PEDONALE **SEGNALETICA TATTILO PLANTARE**



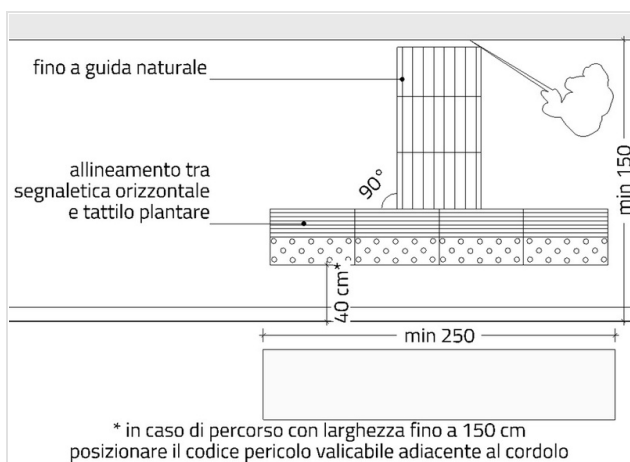
Assenza	Si
Dimensioni	X 160,00 cm Y --
Materiale	Cemento
Note relative al rilievo	--

LINK ALTRE CRITICITÀ

+ altre 2 Criticità

E 00FF9-00594	LIV. 1	Assenza Segnaletica tattilo plantare Via Giovanni da Udine 1, 33058 San Giorgio di Nogaro	Costo stimato 155 €
E 00FF9-00599	LIV. 3	Altezza Dislivello Via Giovanni da Udine 1, 33058 San Giorgio di Nogaro	Costo stimato --
E 00FF9-00600	LIV. 2	Pendenza trasversale Area per cambio direzione Via Giovanni da Udine 1, 33058 San Giorgio di Nogaro	Costo stimato 1035 €
E 00FF9-00596	LIV. 1	Non ortogonale Attraversamento pedonale Via Giovanni da Udine 1, 33058 San Giorgio di Nogaro	Costo stimato 270 €
E 00FF9-00591	LIV. 2	Pendenza trasversale Area per cambio direzione Via Nazario Sauro 61, 33058 San Giorgio di Nogaro	Costo stimato 2655 €
E 00FF9-00593	LIV. 2	Altezza Dislivello Via Giovanni da Udine 1, 33058 San Giorgio di Nogaro	Costo stimato 2500 €
E 00FF9-00595	LIV. 2	Lunghezza Attraversamento pedonale Via Giovanni da Udine 1, 33058 San Giorgio di Nogaro	Costo stimato --

IPOTESI DI SOLUZIONE



PS1542
Posa di segnaletica tattilo plantare

Posa segnaletica tattilo-plantare con moduli in calcestruzzo e codice LVE per individuare e segnalare la presenza dell'attraversamento pedonale, con codice "pericolo valicabile" posto in direzione parallela all'asse stradale e codice "direzione rettilinea" in direzione perpendicolare a collegamento del codice "pericolo valicabile" con la guida naturale (edificio/muro di recinzione/cordolo ecc.).

La posa della segnaletica dovrà avvenire in conformità con le indicazioni contenute nelle linee guida I.N.M.A.C.I per la progettazione dei percorsi tattilo-plantari.

STIMA DEL COSTO
 Posa moduli segnaletica tattilo-plantare in cls

115 €

PEBA COMUNE DI SAN GIORGIO DI NOGARO (UD) > PERCORSI > Percorso 3 - via Nazario Sauro

Rilevatore **0181**
 Data Rilievo **19 Settembre 2025**
 Ultimo aggiornamento scheda: 02 Dicembre 2025

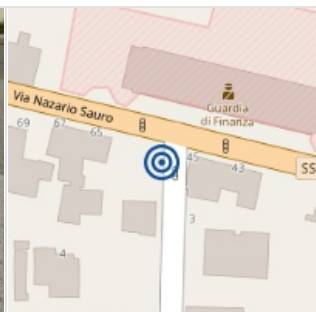
Indirizzo
Via Giovanni da Udine 1, 33058 San Giorgio di Nogaro

LIV. di priorità
3

ID Scheda
E 00FF9-00599

RILIEVO STATO DI FATTO

- ITINERARIO PEDONALE ATTRAVERSAMENTO PEDONALE **DISLIVELLO**



Altezza	3	≤ 2,5 cm
Dimensioni	X 200,00 cm	Y --
Materiale	Cemento	
Note relative al rilievo	--	

LINK ALTRE CRITICITÀ

+ altre 2 Criticità

E 00FF9-00598	LIV. 1	Assenza Segnaletica tattilo plantare Via Giovanni da Udine 1, 33058 San Giorgio di Nogaro	Costo stimato 115 €	●
E 00FF9-00600	LIV. 2	Pendenza trasversale Area per cambio direzione Via Giovanni da Udine 1, 33058 San Giorgio di Nogaro	Costo stimato 1035 €	●
E 00FF9-00594	LIV. 1	Assenza Segnaletica tattilo plantare Via Giovanni da Udine 1, 33058 San Giorgio di Nogaro	Costo stimato 155 €	●
E 00FF9-00596	LIV. 1	Non ortogonale Attraversamento pedonale Via Giovanni da Udine 1, 33058 San Giorgio di Nogaro	Costo stimato 270 €	●
E 00FF9-00593	LIV. 2	Altezza Dislivello Via Giovanni da Udine 1, 33058 San Giorgio di Nogaro	Costo stimato 2500 €	●
E 00FF9-00591	LIV. 2	Pendenza trasversale Area per cambio direzione Via Nazario Sauro 61, 33058 San Giorgio di Nogaro	Costo stimato 2655 €	●
E 00FF9-00595	LIV. 2	Lunghezza Attraversamento pedonale Via Giovanni da Udine 1, 33058 San Giorgio di Nogaro	Costo stimato --	●

IPOTESI DI SOLUZIONE

PS1541 (modificato)
Demolizione dell'area antistante l'attraversamento per realizzarla in quota con l'area carrabile e di parte del marciapiede per realizzare brevi rampe di raccordo

Demolizione marciapiede esistente antistante all'attraversamento pedonale e realizzazione di un'area in piano per il cambio di direzione alla quota del piano carrabile, raccordata alla quota del marciapiede da due brevi rampe con pendenza consigliata del 5% (max 15%). Posa della segnaletica tattilo-plantare con moduli in calcestruzzo e codice LVE relativo all'attraversamento pedonale posato in conformità con le indicazioni presenti nelle linee guida I.N.M.A.C.I per la progettazione dei percorsi tattilo-plantari.

L'area in piano per il cambio di direzione deve essere centrata con l'asse dell'attraversamento pedonale.

STIMA DEL COSTO
 Costo compreso nella soluzione relativa all'eliminazione della pendenza trasversale

0
€

PEBA COMUNE DI SAN GIORGIO DI NOGARO (UD) > PERCORSI > Percorso 3 - via Nazario Sauro

Rilevatore **0181**
 Data Rilievo **19 Settembre 2025**
 Ultimo aggiornamento scheda: 02 Dicembre 2025



Indirizzo
Via Giovanni da Udine 1, 33058 San Giorgio di Nogaro

LIV.
 di priorità
2

ID Scheda
E 00FF9-00600

RILIEVO STATO DI FATTO

ITINERARIO PEDONALE ATTRAVERSAMENTO PEDONALE AREA PER CAMBIO DIREZIONE

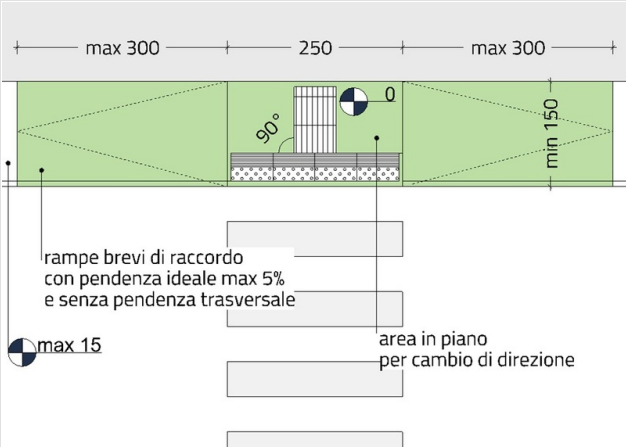
Pendenza trasversale	4.5	≤ 1%
Dimensioni	X 160,00 cm	Y 500,00 cm
Materiale	Cemento	
Note relative al rilievo	--	

LINK ALTRE CRITICITÀ

+ altre 2 Criticità

E 00FF9-00598	LIV. 1	Assenza Segnaletica tattilo plantare Via Giovanni da Udine 1, 33058 San Giorgio di Nogaro	Costo stimato 115 €	●
E 00FF9-00599	LIV. 3	Altezza Dislivello Via Giovanni da Udine 1, 33058 San Giorgio di Nogaro	Costo stimato --	●
E 00FF9-00594	LIV. 1	Assenza Segnaletica tattilo plantare Via Giovanni da Udine 1, 33058 San Giorgio di Nogaro	Costo stimato 155 €	●
E 00FF9-00596	LIV. 1	Non ortogonale Attraversamento pedonale Via Giovanni da Udine 1, 33058 San Giorgio di Nogaro	Costo stimato 270 €	●
E 00FF9-00593	LIV. 2	Altezza Dislivello Via Giovanni da Udine 1, 33058 San Giorgio di Nogaro	Costo stimato 2500 €	●
E 00FF9-00591	LIV. 2	Pendenza trasversale Area per cambio direzione Via Nazario Sauro 61, 33058 San Giorgio di Nogaro	Costo stimato 2655 €	●
E 00FF9-00595	LIV. 2	Lunghezza Attraversamento pedonale Via Giovanni da Udine 1, 33058 San Giorgio di Nogaro	Costo stimato --	●

IPOTESI DI SOLUZIONE



PS1628
Demolizione e ricostruzione in piano

Demolizione area per il cambio di direzione e rifacimento della pavimentazione in piano (pendenza trasversale massima 1%). Realizzazione rampe di raccordo con il percorso pedonale attiguo aventi pendenza consigliata del 5% (max 15% in caso di dislivello fino a 15 cm) e prive di pendenza trasversale.

STIMA DEL COSTO
 Sostituzione cordolo in cls ; Rifacimento pavimentazione in cls

1.035 €

PEBA COMUNE DI SAN GIORGIO DI NOGARO (UD) > PERCORSI > Percorso 3 - via Nazario Sauro

Rilevatore **0181**

Data Rilievo **19 Settembre 2025**

Ultimo aggiornamento scheda: 02 Dicembre 2025

Indirizzo

Via Giovanni da Udine 1, 33058
San Giorgio di Nogaro

LIV.
di priorità
3

ID Scheda

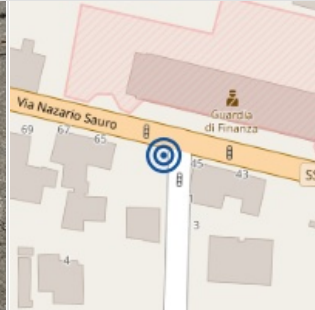
E 00FF9-00601

RILIEVO STATO DI FATTO

ITINERARIO PEDONALE

PERCORSO PEDONALE

PAVIMENTAZIONE



Sconnessioni	Si	
Dimensioni	X 175,00 cm	Y 760,00 cm
Materiale	Cemento	
Note relative al rilievo	Cordololo danneggiato	

LINK ALTRE CRITICITÀ

Nessuna criticità collegata

IPOSTESI DI SOLUZIONE



PS1593

Demolizione e rifacimento porzione di marciapiede

Demolizione del tratto di marciapiede con sconnessioni e/o avvallamenti, rifacimento del sottofondo, ripristino della pavimentazione mediante l'utilizzo del medesimo materiale, ed eventuale adeguamento altimetrico dei pozzetti presenti sul percorso. Pendenza trasversale massima dell'1% per lo scolo delle acque meteoriche.

STIMA DEL COSTO

Rimozione cordolo in cls ; Demolizione pavimentazione in cls ; **1.540**
Scavo di sbancamento ; Posa rete elettrosaldata ;
Realizzazione nuova pavimentazione in cls ; Posa nuovo cordolo in cls **€**

PEBA COMUNE DI SAN GIORGIO DI NOGARO (UD) > PERCORSI > Percorso 3 - via Nazario Sauro

Rilevatore **0181**
 Data Rilievo **19 Settembre 2025**
 Ultimo aggiornamento scheda: 03 Dicembre 2025

Indirizzo
**Via Nazario Sauro 63, 33058 San
 Giorgio di Nogaro**

LIV.
 di priorità
1

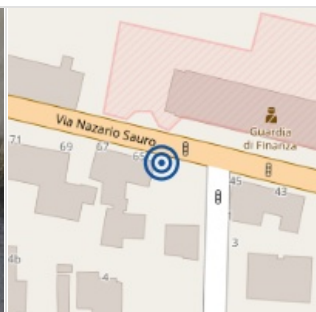
ID Scheda
E 00FF9-00602

RILIEVO STATO DI FATTO

ITINERARIO PEDONALE

PERCORSO PEDONALE

DISLIVELLO



Altezza	14	≤ 2,5 cm
Dimensioni	X 230,00 cm	Y --
Materiale	Cemento	
Note relative al rilievo	--	

LINK ALTRE CRITICITÀ

E 00FF9-00603

LIV.
1

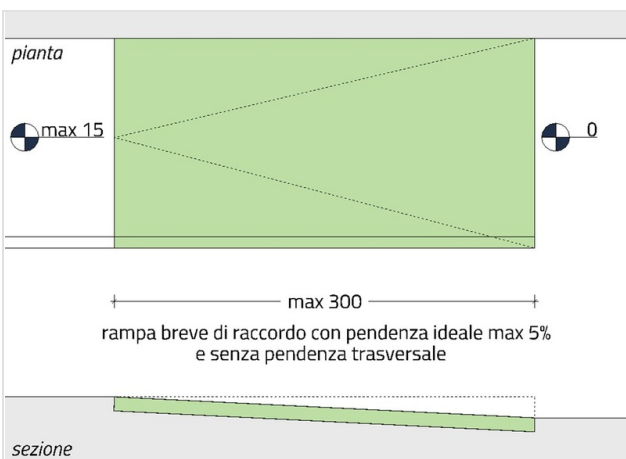
Altezza Dislivello

Via Nazario Sauro 63, 33058 San Giorgio di Nogaro

Costo stimato

820 €

IPOTESI DI SOLUZIONE



PS1608

Demolizione del dislivello fino a 15 cm e costruzione di breve rampa di raccordo

Demolizione del gradino e realizzazione di un nuovo raccordo del marciapiede con l'area del passo carrabile con pendenza consigliata del 5% (max 15%).

STIMA DEL COSTO

Rimozione cordolo in cls ; Demolizione pavimentazione in cls ; Scavo di sbancamento ; Posa rete elettrosaldata ; Realizzazione rampa in cls ; Posa nuovo cordolo in cls

820
 €

PEBA COMUNE DI SAN GIORGIO DI NOGARO (UD) > PERCORSI > Percorso 3 - via Nazario Sauro

Rilevatore **0181**
 Data Rilievo **19 Settembre 2025**
 Ultimo aggiornamento scheda: 03 Dicembre 2025

Indirizzo
**Via Nazario Sauro 63, 33058 San
 Giorgio di Nogaro**

LIV.
 di priorità
1

ID Scheda
E 00FF9-00603

RILIEVO STATO DI FATTO

ITINERARIO PEDONALE

PERCORSO PEDONALE

DISLIVELLO



Altezza **15** ≤ 2,5 cm

Dimensioni **X 240,00 cm** Y --

Materiale **Cemento**

Note relative al rilievo
Sconnessioni sul gradino

LINK ALTRE CRITICITÀ

E 00FF9-00602

LIV.
1

Altezza Dislivello

Via Nazario Sauro 63, 33058 San Giorgio di Nogaro

Costo stimato

820 €

IPOTESI DI SOLUZIONE

pianta

max 15

0

max 300
 rampa breve di raccordo con pendenza ideale max 5%
 e senza pendenza trasversale

sezione

PS1608

Demolizione del dislivello fino a 15 cm e costruzione di breve rampa di raccordo

Demolizione del gradino e realizzazione di un nuovo raccordo del marciapiede con l'area del passo carrabile con pendenza consigliata del 5% (max 15%).

STIMA DEL COSTO

Rimozione cordolo in cls ; Demolizione pavimentazione in cls ;
 Scavo di sbancamento ; Posa rete elettrosaldata ; Realizzazione
 rampa in cls ; Posa nuovo cordolo in cls

820

€

PEBA COMUNE DI SAN GIORGIO DI NOGARO (UD) > PERCORSI > Percorso 3 - via Nazario Sauro

Rilevatore **0181**
 Data Rilievo **19 Settembre 2025**
 Ultimo aggiornamento scheda: 03 Dicembre 2025

Indirizzo
**Via Nazario Sauro 63, 33058 San
 Giorgio di Nogaro**

LIV.
 di priorità
3

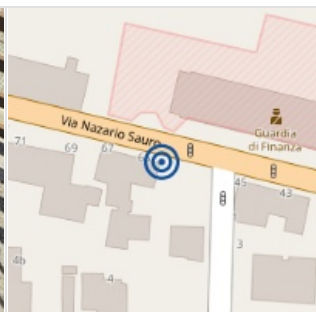

ID Scheda
E 00FF9-00604

RILIEVO STATO DI FATTO

ITINERARIO PEDONALE

PERCORSO PEDONALE

OSTACOLO ORIZZONTALE

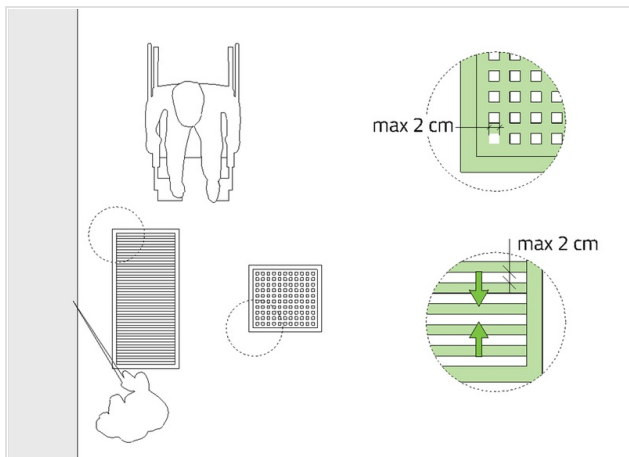


Maglia attraversabile da sfera di 2 cm	Si	
Dimensioni	X 40,00 cm	Y 40,00 cm
Materiale	Cemento	
Note relative al rilievo	--	

LINK ALTRE CRITICITÀ

Nessuna criticità collegata

IPOTESI DI SOLUZIONE



P0617 (modificato)
 Sostituzione con caditoia inattraversabile da sfera di 2 cm
 Sostituzione con caditoia inattraversabile da sfera di 2 cm

STIMA DEL COSTO
 Sostituzione caditoia

50 €

PEBA COMUNE DI SAN GIORGIO DI NOGARO (UD) > PERCORSI > Percorso 3 - via Nazario Sauro

Rilevatore **0181**

Data Rilievo **19 Settembre 2025**

Ultimo aggiornamento scheda: 03 Dicembre 2025

Indirizzo

Via Nazario Sauro 65, 33058 San
Giorgio di Nogaro

LIV.
di priorità

3

ID Scheda

E 00FF9-00605

RILIEVO STATO DI FATTO

ITINERARIO PEDONALE

PERCORSO PEDONALE

PAVIMENTAZIONE




Sconnessioni	Si	
Dimensioni	X 25,00 cm	Y 25,00 cm
Materiale	Cemento	
Note relative al rilievo	Chiusino danneggiato	

LINK ALTRE CRITICITÀ

Nessuna criticità collegata

IPOSTESI DI SOLUZIONE



PS1769

Sostituzione chiusino in cls danneggiato

Rimozione chiusino in cls danneggiato e posa nuovo chiusino per ripristino della planarità del percorso.

STIMA DEL COSTO
Sostituzione chiusino in cls

50 €

PEBA COMUNE DI SAN GIORGIO DI NOGARO (UD) > PERCORSI > Percorso 3 - via Nazario Sauro

Rilevatore **0181**

Data Rilievo **19 Settembre 2025**

Ultimo aggiornamento scheda: 03 Dicembre 2025

Indirizzo

Via Nazario Sauro 67, 33058 San
Giorgio di Nogaro

LIV.
di priorità

3

ID Scheda

E 00FF9-00606

RILIEVO STATO DI FATTO

ITINERARIO PEDONALE

PERCORSO PEDONALE

PAVIMENTAZIONE




Sconnessioni	Si	
Dimensioni	X 35,00 cm	Y 35,00 cm
Materiale	Cemento	
Note relative al rilievo	Chiusino danneggiato	

LINK ALTRE CRITICITÀ

Nessuna criticità collegata

IPOSTESI DI SOLUZIONE



PS1769

Sostituzione chiusino in cls danneggiato

Rimozione chiusino in cls danneggiato e posa nuovo chiusino per ripristino della planarità del percorso.

STIMA DEL COSTO
Sostituzione chiusino in cls

50 €

PEBA COMUNE DI SAN GIORGIO DI NOGARO (UD) > PERCORSI > Percorso 3 - via Nazario Sauro


Rilevatore **0181**
 Data Rilievo **19 Settembre 2025**
 Ultimo aggiornamento scheda: 03 Dicembre 2025

Indirizzo
**Via Nazario Sauro 67, 33058 San
 Giorgio di Nogaro**

LIV.
 di priorità
3

ID Scheda
E 00FF9-00607

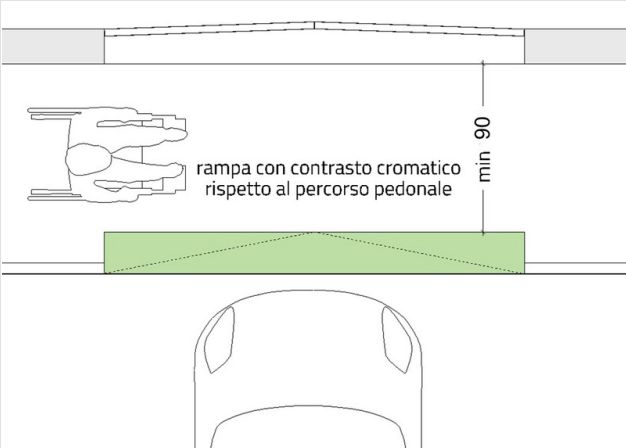
RILIEVO STATO DI FATTO

<p>ITINERARIO PEDONALE PERCORSO PEDONALE</p>	
	<p>Pendenza trasversale 3.5 ≤ 1%</p>
	<p>Dimensioni X 250,00 cm Y 870,00 cm</p>
	<p>Materiale Cemento</p>
	<p>Note relative al rilievo --</p>

LINK ALTRE CRITICITÀ

Nessuna criticità collegata

IPOTESI DI SOLUZIONE

 <p>rampa con contrasto cromatico rispetto al percorso pedonale</p> <p>min 90</p>	<p>PS1540 Demolizione del passo carrabile e ricostruzione</p> <p>Rifacimento del tratto di marciapiede mantenendo la percorribilità in piano per una larghezza di almeno 90 cm, e realizzazione di una nuova rampa carrabile interna alla rimanente sezione del marciapiede, realizzata con colore contrastante rispetto a quello del percorso pedonale in piano.</p>
	<p>STIMA DEL COSTO Rimozione cordolo in cls ; Demolizione pavimentazione in cls ; 2.450 Scavo di sbancamento ; Posa doppia rete elettrosaldata per passo carrabile ; Realizzazione piano di posa e pavimentazione in cls ; Posa nuovo cordolo in cls ; Adeguamento altimetrico pozzetto</p> <p style="text-align: right;">€</p>

PEBA COMUNE DI SAN GIORGIO DI NOGARO (UD) > PERCORSI > Percorso 3 - via Nazario Sauro

Rilevatore **0181**
 Data Rilievo **19 Settembre 2025**
 Ultimo aggiornamento scheda: 03 Dicembre 2025

Indirizzo
**Via Nazario Sauro 69, 33058 San
 Giorgio di Nogaro**

LIV.
 di priorità
3

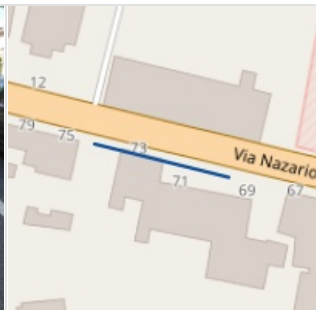
ID Scheda
E 00FF9-00608

RILIEVO STATO DI FATTO

ITINERARIO PEDONALE

PERCORSO PEDONALE

PAVIMENTAZIONE



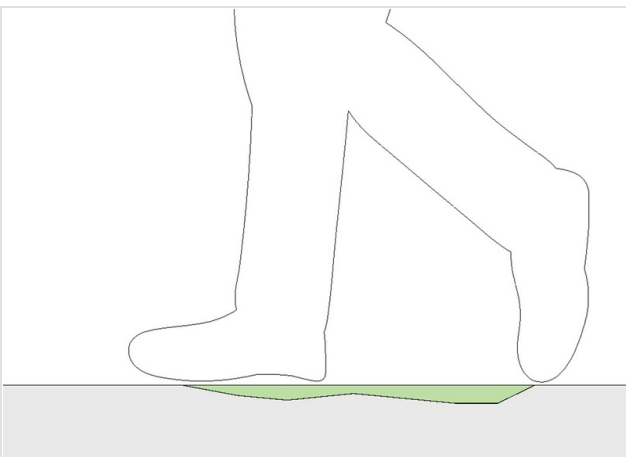
Sconnessioni	Si	
Dimensioni	X 230,00 cm	Y 3500,00 cm
Materiale	Cemento	

Note relative al rilievo
Pavimentazione deteriorata con 2 chiusini danneggiati e una rampa carrabile dismessa.

LINK ALTRE CRITICITÀ

Nessuna criticità collegata

IPOTESI DI SOLUZIONE



PS1593 (modificato)
Demolizione e rifacimento porzione di marciapiede

Demolizione del tratto di marciapiede con sconnessioni e/o avvallamenti, rifacimento del sottofondo, ripristino della pavimentazione mediante l'utilizzo del medesimo materiale, ed eventuale adeguamento altimetrico dei pozzetti presenti sul percorso. Pendenza trasversale massima dell'1% per lo scolo delle acque meteoriche.
 Si prevede inoltre la sostituzione dei chiusini danneggiati e l'eliminazione della rampa carrabile dismessa.

STIMA DEL COSTO
 Demolizione e completo rifacimento pavimentazione in calcestruzzo ; Sostituzione chiusino in cls ; Sostituzione cordolo in cls

8.000
 €

PEBA COMUNE DI SAN GIORGIO DI NOGARO (UD) > PERCORSI > Percorso 3 - via Nazario Sauro

Rilevatore **0181**
 Data Rilievo **19 Settembre 2025**
 Ultimo aggiornamento scheda: 15 Dicembre 2025

Indirizzo
**Via Nazario Sauro 73, 33058 San
 Giorgio di Nogaro**

LIV.
 di priorità
1

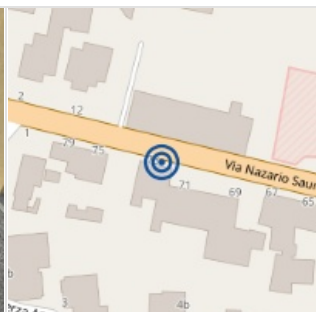
ID Scheda
E 00FF9-00609

RILIEVO STATO DI FATTO

ITINERARIO PEDONALE

PERCORSO PEDONALE

DISLIVELLO



Altezza	8	≤ 2,5 cm
Dimensioni	X 210,00 cm	Y --
Materiale	Cemento	
Note relative al rilievo	--	

LINK ALTRE CRITICITÀ

E 00FF9-00610

LIV.
1

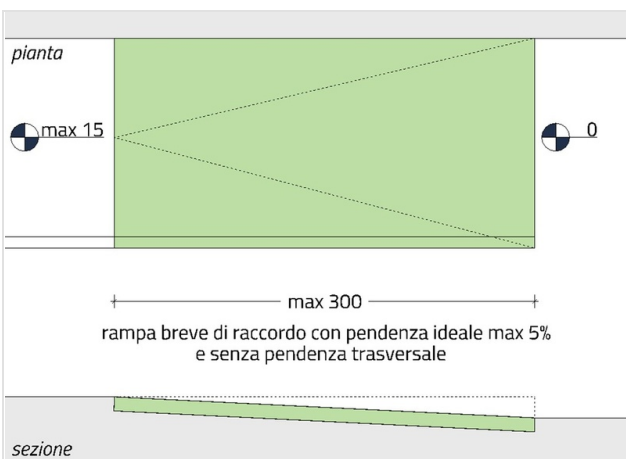
Altezza Dislivello

Via Nazario Sauro 73, 33058 San Giorgio di Nogaro

Costo stimato

340 €

IPOTESI DI SOLUZIONE



PS1608

Demolizione del dislivello fino a 15 cm e costruzione di breve rampa di raccordo

Demolizione del gradino e realizzazione di un nuovo raccordo del marciapiede con l'area del passo carrabile con pendenza consigliata del 5% (max 15%).

STIMA DEL COSTO

Sostituzione cordolo in cls ; Demolizione e completo rifacimento pavimentazione in calcestruzzo

340
 €

PEBA COMUNE DI SAN GIORGIO DI NOGARO (UD) > PERCORSI > Percorso 3 - via Nazario Sauro

Rilevatore **0181**
 Data Rilievo **19 Settembre 2025**
 Ultimo aggiornamento scheda: 15 Dicembre 2025

Indirizzo
**Via Nazario Sauro 73, 33058 San
 Giorgio di Nogaro**

LIV.
 di priorità
1

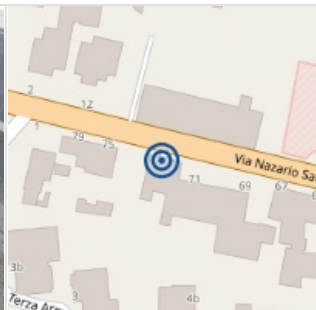
ID Scheda
E 00FF9-00610

RILIEVO STATO DI FATTO

ITINERARIO PEDONALE

PERCORSO PEDONALE

DISLIVELLO



Altezza	7	≤ 2,5 cm
Dimensioni	X 200,00 cm	Y --
Materiale	Cemento	
Note relative al rilievo	--	

LINK ALTRE CRITICITÀ

E 00FF9-00609

LIV.
1

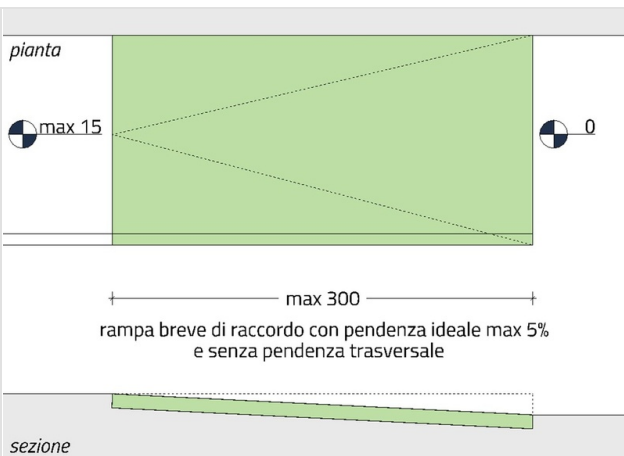
Altezza Dislivello

Via Nazario Sauro 73, 33058 San Giorgio di Nogaro

Costo stimato

340 €

IPOTESI DI SOLUZIONE



PS1608

Demolizione del dislivello fino a 15 cm e costruzione di breve rampa di raccordo

Demolizione del gradino e realizzazione di un nuovo raccordo del marciapiede con l'area del passo carrabile con pendenza consigliata del 5% (max 15%).

STIMA DEL COSTO

Sostituzione cordolo in cls ; Demolizione e completo rifacimento pavimentazione in calcestruzzo

340
 €

PEBA COMUNE DI SAN GIORGIO DI NOGARO (UD) > PERCORSI > Percorso 3 - via Nazario Sauro

Rilevatore **0181**
 Data Rilievo **19 Settembre 2025**
 Ultimo aggiornamento scheda: 15 Dicembre 2025

Indirizzo
**Nazario Sauro - San Giorgio di
 Nogaro (Udine)**

LIV.
 di priorità
1

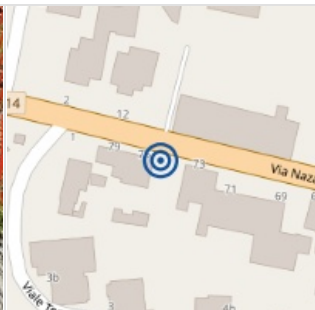
ID Scheda
E 00FF9-00611

RILIEVO STATO DI FATTO

ITINERARIO PEDONALE

PERCORSO PEDONALE

DISLIVELLO



Altezza	8	≤ 2,5 cm
Dimensioni	X 200,00 cm	Y --
Materiale	Cemento	
Note relative al rilievo	--	

LINK ALTRE CRITICITÀ

E 00FF9-00612

LIV.
1

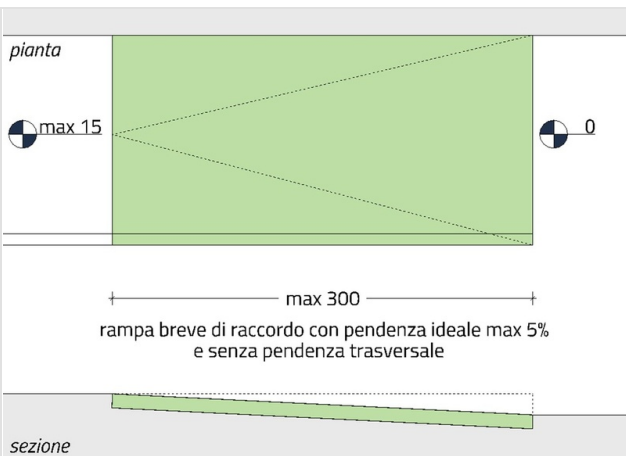
Altezza Dislivello

Via Nazario Sauro 75, 33058 San Giorgio di Nogaro

Costo stimato

200 €

IPOTESI DI SOLUZIONE



PS1608

Demolizione del dislivello fino a 15 cm e costruzione di breve rampa di raccordo

Demolizione del gradino e realizzazione di un nuovo raccordo del marciapiede con l'area del passo carrabile con pendenza consigliata del 5% (max 15%).

STIMA DEL COSTO

Sostituzione cordolo in cls ; Demolizione e completo rifacimento pavimentazione in calcestruzzo ; Adeguamento altimetrico pozzetto

475
 €

PEBA COMUNE DI SAN GIORGIO DI NOGARO (UD) > PERCORSI > Percorso 3 - via Nazario Sauro

Rilevatore **0181**

Data Rilievo **19 Settembre 2025**

Ultimo aggiornamento scheda: 15 Dicembre 2025

Indirizzo

Via Nazario Sauro 75, 33058 San
Giorgio di Nogaro

LIV.
di priorità

1

ID Scheda

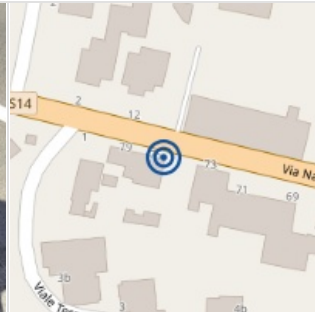
E 00FF9-00612

RILIEVO STATO DI FATTO

ITINERARIO PEDONALE

PERCORSO PEDONALE

DISLIVELLO



Altezza **7** $\leq 2,5$ cm

Dimensioni **X 83,00 cm** **Y --**

Materiale **Cemento**

Note relative al rilievo

--

LINK ALTRE CRITICITÀ

E 00FF9-00611

LIV.
1

Altezza Dislivello

Nazario Sauro - San Giorgio di Nogaro (Udine)

Costo stimato

475 €

IPOTESI DI SOLUZIONE

pianta

max 15

0

max 300
rampa breve di raccordo con pendenza ideale max 5%
e senza pendenza trasversale

sezione

PS1608

Demolizione del dislivello fino a 15 cm e costruzione di breve rampa di raccordo

Demolizione del gradino e realizzazione di un nuovo raccordo del marciapiede con l'area del passo carrabile con pendenza consigliata del 5% (max 15%).

STIMA DEL COSTO

Sostituzione cordolo in cls ; Demolizione e completo rifacimento
pavimentazione in calcestruzzo

200

€

PEBA COMUNE DI SAN GIORGIO DI NOGARO (UD) > PERCORSI > Percorso 3 - via Nazario Sauro

Rilevatore **0181**
 Data Rilievo **19 Settembre 2025**
 Ultimo aggiornamento scheda: 15 Dicembre 2025

Indirizzo
**Via Nazario Sauro 75, 33058 San
 Giorgio di Nogaro**

LIV.
 di priorità
1

ID Scheda
E 00FF9-00613

RILIEVO STATO DI FATTO

ITINERARIO PEDONALE

PERCORSO PEDONALE

DISLIVELLO



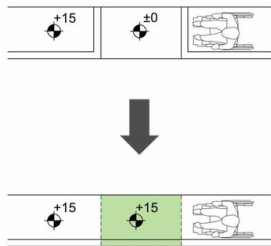
Altezza	8	≤ 2,5 cm
Dimensioni	X 93,00 cm	Y 185,00 cm
Materiale	Cemento	
Note relative al rilievo	--	

LINK ALTRE CRITICITÀ

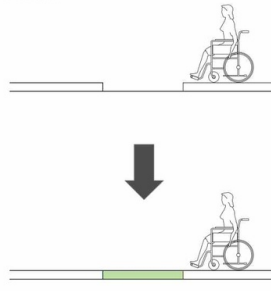
Nessuna criticità collegata

IPOSTESI DI SOLUZIONE

pianta



sezione



PS2466

Eliminazione ribassamento marciapiede

Eliminazione del ribassamento presente lungo il marciapiede, funzionale a un accesso dismesso, ottenuta mediante la realizzazione di un tratto di marciapiede in quota, posto a collegamento tra le due porzioni di percorso pedonale, finalizzato all'eliminazione dei gradini presenti.

STIMA DEL COSTO

Rimozione cordolo in cls ; Demolizione e completo rifacimento
 pavimentazione in calcestruzzo ; Posa nuovo cordolo in cls

205
 €

PEBA COMUNE DI SAN GIORGIO DI NOGARO (UD) > PERCORSI > Percorso 3 - via Nazario Sauro

Rilevatore **0181**
 Data Rilievo **19 Settembre 2025**
 Ultimo aggiornamento scheda: 15 Dicembre 2025

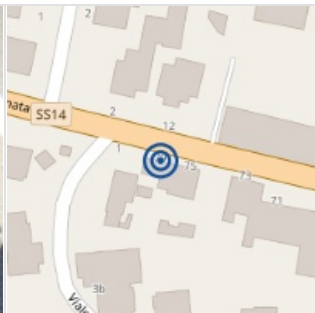

Indirizzo
**Via Nazario Sauro 77, 33058 San
 Giorgio di Nogaro**

LIV.
 di priorità
1

ID Scheda
E 00FF9-00614

RILIEVO STATO DI FATTO

- ITINERARIO PEDONALE
- PERCORSO PEDONALE
- DISLIVELLO**



Altezza	7	≤ 2,5 cm
Dimensioni	X 97,00 cm	Y 210,00 cm
Materiale	Cemento	
Note relative al rilievo	--	

LINK ALTRE CRITICITÀ

Nessuna criticità collegata

IPOSTESI DI SOLUZIONE

<p><i>pianta</i></p> <p style="text-align: center;">↓</p>	<p><i>sezione</i></p> <p style="text-align: center;">↓</p>	<p>PS2466 Eliminazione ribassamento marciapiede</p> <p>Eliminazione del ribassamento presente lungo il marciapiede, funzionale a un accesso dismesso, ottenuta mediante la realizzazione di un tratto di marciapiede in quota, posto a collegamento tra le due porzioni di percorso pedonale, finalizzato all'eliminazione dei gradini presenti.</p> <p>STIMA DEL COSTO</p> <p>Rimozione cordolo in cls ; Demolizione e completo rifacimento pavimentazione in calcestruzzo ; Posa nuovo cordolo in cls</p> <p style="text-align: right;">270 €</p>
---	--	--

PEBA COMUNE DI SAN GIORGIO DI NOGARO (UD) > PERCORSI > Percorso 3 - via Nazario Sauro

Rilevatore **0181**

Data Rilievo **19 Settembre 2025**

Ultimo aggiornamento scheda: 03 Dicembre 2025

Indirizzo

Via Nazario Sauro 77, 33058 San
Giorgio di Nogaro

LIV.
di priorità

3

ID Scheda

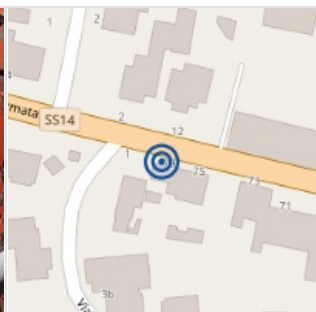
E 00FF9-00616

RILIEVO STATO DI FATTO

ITINERARIO PEDONALE

PERCORSO PEDONALE

PAVIMENTAZIONE




Sconnessioni	Si	
Dimensioni	X 40,00 cm	Y 40,00 cm
Materiale	Cemento	
Note relative al rilievo	Chiusino danneggiato	

LINK ALTRE CRITICITÀ

Nessuna criticità collegata

IPOSTESI DI SOLUZIONE



PS1769

Sostituzione chiusino in cls danneggiato

Rimozione chiusino in cls danneggiato e posa nuovo chiusino per ripristino della planarità del percorso.

STIMA DEL COSTO
Sostituzione chiusino in cls

50 €

PEBA COMUNE DI SAN GIORGIO DI NOGARO (UD) > PERCORSI > Percorso 3 - via Nazario Sauro

Rilevatore **0181**
 Data Rilievo **19 Settembre 2025**
 Ultimo aggiornamento scheda: 03 Dicembre 2025

Indirizzo
**Via Nazario Sauro 77, 33058 San
 Giorgio di Nogaro**

LIV.
 di priorità
3

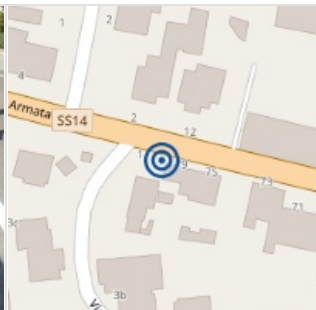
ID Scheda
E 00FF9-00617

RILIEVO STATO DI FATTO

ITINERARIO PEDONALE

PERCORSO PEDONALE

PAVIMENTAZIONE



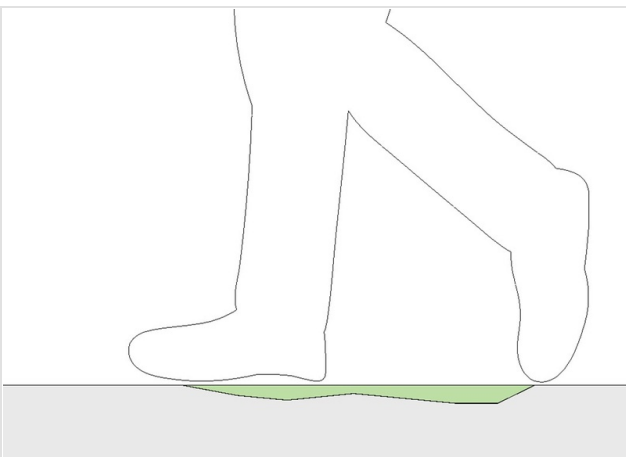
Sconnessioni	Si	
Dimensioni	X 225,00 cm	Y 500,00 cm
Materiale	Cemento	

Note relative al rilievo
Pavimentazione non scorrevole con presenza di chiusino fuori quota e cordolo danneggiato

LINK ALTRE CRITICITÀ

Nessuna criticità collegata

IPOSTESI DI SOLUZIONE



PS1593
Demolizione e rifacimento porzione di marciapiede

Demolizione del tratto di marciapiede con sconnessioni e/o avvallamenti, rifacimento del sottofondo, ripristino della pavimentazione mediante l'utilizzo del medesimo materiale, ed eventuale adeguamento altimetrico dei pozzetti presenti sul percorso. Pendenza trasversale massima dell'1% per lo scolo delle acque meteoriche.

STIMA DEL COSTO
 Sostituzione cordolo in cls ; Demolizione e completo rifacimento pavimentazione in calcestruzzo ;
 Riposizionamento chiusino

1.260
 €

PEBA COMUNE DI SAN GIORGIO DI NOGARO (UD) > PERCORSI > Percorso 3 - via Nazario Sauro

Rilevatore **0181**
 Data Rilievo **19 Settembre 2025**
 Ultimo aggiornamento scheda: 16 Dicembre 2025

Indirizzo
Nazario Sauro - San Giorgio di Nogarò (Udine)

LIV.
 di priorità
2

ID Scheda
E 00FF9-00618

RILIEVO STATO DI FATTO

ITINERARIO PEDONALE

PERCORSO PEDONALE

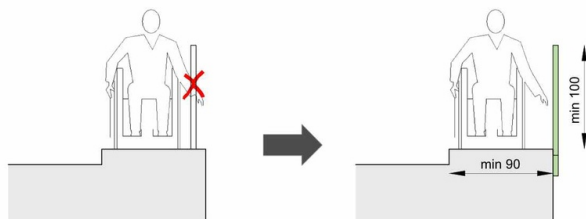


Larghezza	85	≥ 90cm
Dimensioni	X 85,00 cm	Y 2200,00 cm
Materiale	Cemento	
Note relative al rilievo	Restringimento dovuto a transenna	

LINK ALTRE CRITICITÀ

Nessuna criticità collegata

IPOTESI DI SOLUZIONE



PS2473
 Riposizionamento parapetto

Rimozione parapetto esistente e ricollocamento, o posa nuovo parapetto, sul bordo esterno del percorso pedonale, in modo da ottenere un percorso con larghezza utile pari ad almeno 90 cm. Il parapetto dovrà avere un'altezza minima di 100 cm e non dovrà essere attraversabile da una sfera di 10 cm di diametro.

STIMA DEL COSTO
 Rimozione parapetto esistente (transenne) ; Installazione nuovo parapetto

6.505
 €

PEBA COMUNE DI SAN GIORGIO DI NOGARO (UD) > PERCORSI > Percorso 3 - via Nazario Sauro

Rilevatore **0181**
 Data Rilievo **19 Settembre 2025**
 Ultimo aggiornamento scheda: 15 Dicembre 2025

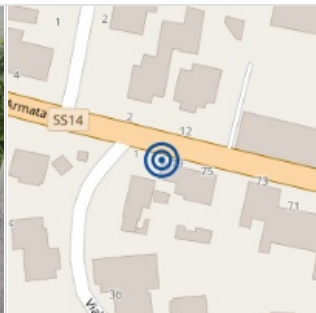
Indirizzo
**Via Nazario Sauro 77, 33058 San
 Giorgio di Nogaro**

LIV.
 di priorità
2

ID Scheda
E 00FF9-00619

RILIEVO STATO DI FATTO

- ITINERARIO PEDONALE
- PERCORSO PEDONALE
- PROTEZIONE**

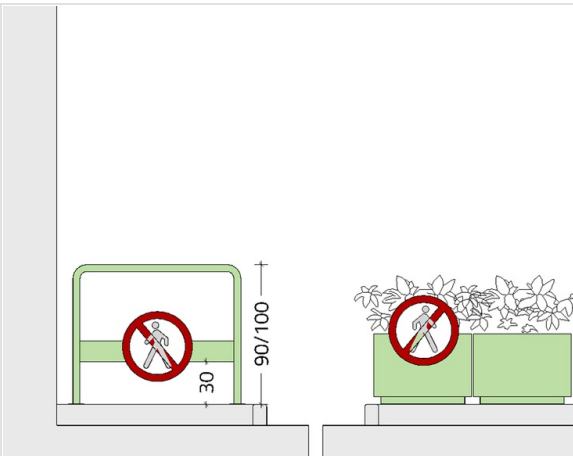


Assenza	Si
Dimensioni	X 170,00 cm Y --
Materiale	Cemento
Note relative al rilievo	--

LINK ALTRE CRITICITÀ

Nessuna criticità collegata

IPOSTESI DI SOLUZIONE



PS2465 (modificato)
Posa di transenna o di elemento con analoga funzione per interruzione del percorso

Posa transenna o altro elemento chiaramente individuabile da una persona non vedente, posta a chiusura di una zona di potenziale pericolo. Nel caso in esame la transenna andrà posta a delimitazione del gradino verso l'area con rete di cantiere, lasciando libero lo spazio di passaggio laterale.

STIMA DEL COSTO
 Posa transenna **385 €**

PEBA COMUNE DI SAN GIORGIO DI NOGARO (UD) > PERCORSI > Percorso 3 - via Nazario Sauro

Rilevatore **0181**

Data Rilievo **19 Settembre 2025**

Ultimo aggiornamento scheda: 03 Dicembre 2025

Indirizzo

Via Nazario Sauro 77, 33058 San
Giorgio di Nogaro

LIV.
di priorità

1

ID Scheda

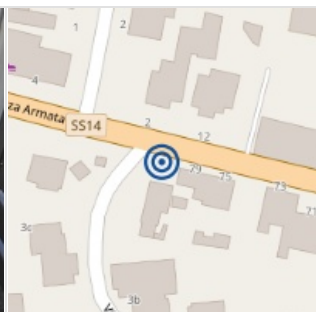
E 00FF9-00620

RILIEVO STATO DI FATTO

ITINERARIO PEDONALE

PERCORSO PEDONALE

DISLIVELLO



Altezza 10 ≤ 2,5 cm

Dimensioni X 230,00 cm Y --

Materiale Cemento

Note relative al rilievo

--

LINK ALTRE CRITICITÀ

+ altre 3 Criticità

E 00FF9-00621	LIV. 3	Sconnessioni Pavimentazione Via Nazario Sauro 77, 33058 San Giorgio di Nogaro	Costo stimato 1375 €
E 00FF9-00622	LIV. 2	Altezza Dislivello Via Nazario Sauro 77, 33058 San Giorgio di Nogaro	Costo stimato 580 €
E 00FF9-00623	LIV. 1	Assenza Attraversamento pedonale Via Terza Armata 2, 33058 San Giorgio di Nogaro	Costo stimato 2000 €
E 00FF9-00626	LIV. 1	Lunghezza Attraversamento pedonale Nazario Sauro - San Giorgio di Nogaro (Udine)	Costo stimato --
E 00FF9-00955	LIV. 1	Assenza Segnaletica tattilo plantare Via Terza Armata 2, 33058 San Giorgio di Nogaro	Costo stimato 170 €
E 00FF9-00627	LIV. 1	Altezza Dislivello Via Terza Armata 2, 33058 San Giorgio di Nogaro	Costo stimato 945 €
E 00FF9-00624	LIV. 1	Sconnessioni Pavimentazione Via Terza Armata 2, 33058 San Giorgio di Nogaro	Costo stimato 2090 €

IPOTESI DI SOLUZIONE

<p><i>pianta</i></p> <p>max 15</p> <p>max 300</p> <p>rampa breve di raccordo con pendenza ideale max 5% e senza pendenza trasversale</p> <p><i>sezione</i></p>	<p>PS1608 Demolizione del dislivello fino a 15 cm e costruzione di breve rampa di raccordo</p> <p>Demolizione del gradino e realizzazione di un nuovo raccordo del marciapiede con l'area del passo carrabile con pendenza consigliata del 5% (max 15%).</p> <p>STIMA DEL COSTO Sostituzione cordolo in cls ; Demolizione e completo rifacimento pavimentazione in calcestruzzo</p> <p style="text-align: right;">570 €</p>
--	--

PEBA COMUNE DI SAN GIORGIO DI NOGARO (UD) > PERCORSI > Percorso 3 - via Nazario Sauro

Rilevatore **0181**
 Data Rilievo **19 Settembre 2025**
 Ultimo aggiornamento scheda: 03 Dicembre 2025


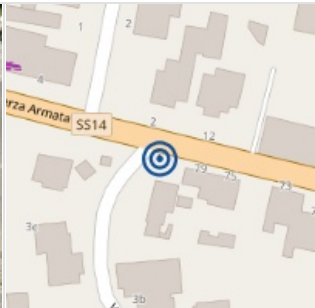
Indirizzo
**Via Nazario Sauro 77, 33058 San
 Giorgio di Nogaro**

LIV.
 di priorità
3

ID Scheda
E 00FF9-00621

RILIEVO STATO DI FATTO

ITINERARIO PEDONALE
PERCORSO PEDONALE
PAVIMENTAZIONE


Sconnessioni	Si	
Dimensioni	X 220,00 cm	Y 580,00 cm
Materiale	Cemento	
Note relative al rilievo	Pavimentazione usurata	

LINK ALTRE CRITICITÀ

+ altre 3 Criticità

E 00FF9-00620	LIV. 1	Altezza Dislivello Via Nazario Sauro 77, 33058 San Giorgio di Nogaro	Costo stimato 570 €
E 00FF9-00955	LIV. 1	Assenza Segnaletica tattilo plantare Via Terza Armata 2, 33058 San Giorgio di Nogaro	Costo stimato 170 €
E 00FF9-00623	LIV. 1	Assenza Attraversamento pedonale Via Terza Armata 2, 33058 San Giorgio di Nogaro	Costo stimato 2000 €
E 00FF9-00624	LIV. 1	Sconnessioni Pavimentazione Via Terza Armata 2, 33058 San Giorgio di Nogaro	Costo stimato 2090 €
E 00FF9-00626	LIV. 1	Lunghezza Attraversamento pedonale Nazario Sauro - San Giorgio di Nogaro (Udine)	Costo stimato --
E 00FF9-00627	LIV. 1	Altezza Dislivello Via Terza Armata 2, 33058 San Giorgio di Nogaro	Costo stimato 945 €
E 00FF9-00628	LIV. 2	Assenza Segnaletica tattilo plantare Via Terza Armata 2, 33058 San Giorgio di Nogaro	Costo stimato 160 €

IPOTESI DI SOLUZIONE



PS1593
Demolizione e rifacimento porzione di marciapiede

Demolizione del tratto di marciapiede con sconnessioni e/o avvallamenti, rifacimento del sottofondo, ripristino della pavimentazione mediante l'utilizzo del medesimo materiale, ed eventuale adeguamento altimetrico dei pozzetti presenti sul percorso. Pendenza trasversale massima dell'1% per lo scolo delle acque meteoriche.

STIMA DEL COSTO
 Sostituzione cordolo in cls ; Demolizione e completo rifacimento pavimentazione in calcestruzzo ; Posa rete elettrosaldata per passo carrabile

1.375

€

PEBA COMUNE DI SAN GIORGIO DI NOGARO (UD) > PERCORSI > Percorso 3 - via Nazario Sauro

Rilevatore **0181**

Data Rilievo **19 Settembre 2025**

Ultimo aggiornamento scheda: 15 Dicembre 2025

Indirizzo

Via Nazario Sauro 77, 33058 San
Giorgio di Nogaro

LIV.
di priorità

2

ID Scheda

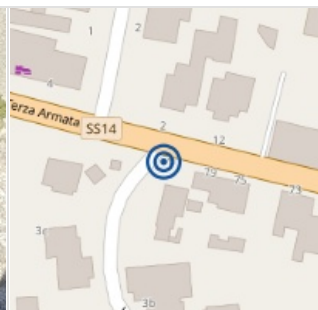

E 00FF9-00622

RILIEVO STATO DI FATTO

ITINERARIO PEDONALE

PERCORSO PEDONALE

DISLIVELLO



Altezza 5 ≤ 2,5 cm

Dimensioni X 210,00 cm Y --

Materiale Cemento

Note relative al rilievo

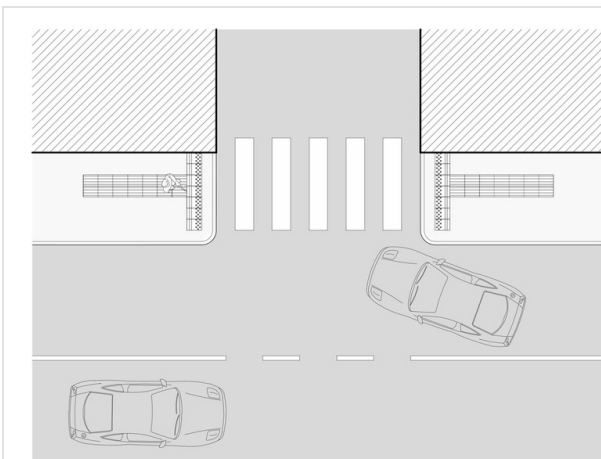
--

LINK ALTRE CRITICITÀ

+ altre 3 Criticità

E 00FF9-00620	LIV. 1	Altezza Dislivello Via Nazario Sauro 77, 33058 San Giorgio di Nogaro	Costo stimato 570 €	●
E 00FF9-00955	LIV. 1	Assenza Segnaletica tattilo plantare Via Terza Armata 2, 33058 San Giorgio di Nogaro	Costo stimato 170 €	●
E 00FF9-00623	LIV. 1	Assenza Attraversamento pedonale Via Terza Armata 2, 33058 San Giorgio di Nogaro	Costo stimato 2000 €	●
E 00FF9-00624	LIV. 1	Sconnessioni Pavimentazione Via Terza Armata 2, 33058 San Giorgio di Nogaro	Costo stimato 2090 €	●
E 00FF9-00626	LIV. 1	Lunghezza Attraversamento pedonale Nazario Sauro - San Giorgio di Nogaro (Udine)	Costo stimato --	●
E 00FF9-00627	LIV. 1	Altezza Dislivello Via Terza Armata 2, 33058 San Giorgio di Nogaro	Costo stimato 945 €	●
E 00FF9-00628	LIV. 2	Assenza Segnaletica tattilo plantare Via Terza Armata 2, 33058 San Giorgio di Nogaro	Costo stimato 160 €	●

IPOTESI DI SOLUZIONE



PS1909 (modificato)

Demolizione del gradino e realizzazione nuovo tratto di percorso pedonale a raso

Demolizione del gradino e realizzazione di un nuovo tratto di percorso pedonale a raso, eventualmente protetto sul lato della carreggiata stradale mediante elementi dissuasori quali paletti, trasenne, aiuole o fioriere. Vista la vicinanza all'attraversamento pedonale previsto su via Terza Armata il marciapiede viene ribassato alla quota della carreggiata e raccordato al marciapiede esistente su tale via mediante la realizzazione di una rampa con pendenza ottimale pari al 5%.

STIMA DEL COSTO

Rifacimento pavimentazione in cls ; Scavo di sbancamento per adeguamento quota ; Sostituzione cordolo in cls

580


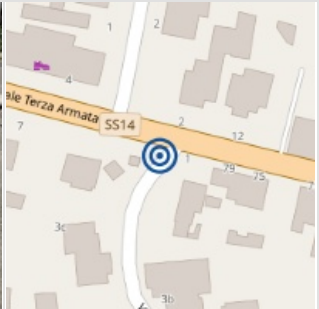
€

PEBA COMUNE DI SAN GIORGIO DI NOGARO (UD) > PERCORSI > Percorso 3 - via Nazario Sauro

Rilevatore 0181 Data Rilievo 19 Settembre 2025 Ultimo aggiornamento scheda: 15 Dicembre 2025	Indirizzo Via Terza Armata 2, 33058 San Giorgio di Nogaro	LIV. di priorità 1	ID Scheda E 00FF9-00623
--	---	---------------------------------	-----------------------------------

RILIEVO STATO DI FATTO

ITINERARIO PEDONALE
ATTRAVERSAMENTO PEDONALE

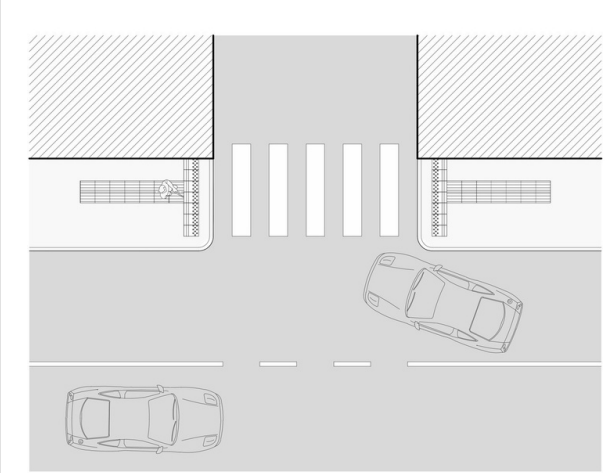
Assenza	Si	
Dimensioni	X --	Y 800,00 cm
Materiale	Asfalto	
Note relative al rilievo Strada secondaria con sola funzione di accesso alle residenze.		

LINK ALTRE CRITICITÀ

+ altre 3 Criticità

E 00FF9-00620	LIV. 1	Altezza Dislivello Via Nazario Sauro 77, 33058 San Giorgio di Nogaro	Costo stimato 570 €	●
E 00FF9-00624	LIV. 1	Sconnessioni Pavimentazione Via Terza Armata 2, 33058 San Giorgio di Nogaro	Costo stimato 2090 €	●
E 00FF9-00627	LIV. 1	Altezza Dislivello Via Terza Armata 2, 33058 San Giorgio di Nogaro	Costo stimato 945 €	●
E 00FF9-00955	LIV. 1	Assenza Segnaletica tattilo plantare Via Terza Armata 2, 33058 San Giorgio di Nogaro	Costo stimato 170 €	●
E 00FF9-00626	LIV. 1	Lunghezza Attraversamento pedonale Nazario Sauro - San Giorgio di Nogaro (Udine)	Costo stimato --	●
E 00FF9-00628	LIV. 2	Assenza Segnaletica tattilo plantare Via Terza Armata 2, 33058 San Giorgio di Nogaro	Costo stimato 160 €	●
E 00FF9-00622	LIV. 2	Altezza Dislivello Via Nazario Sauro 77, 33058 San Giorgio di Nogaro	Costo stimato 580 €	●

IPOTESI DI SOLUZIONE



PS1907 (modificato)
Realizzazione attraversamento pedonale

Realizzazione segnaletica stradale orizzontale (larghezza minima 250 cm) e verticale per l'individuazione dell'area della carreggiata destinata all'attraversamento pedonale. Posa moduli tattilo-plantari per segnalare la presenza dell'attraversamento, e consentire l'individuazione della guida naturale, alle persone con disabilità visiva, effettuata secondo quanto indicato dalle linee guida I.N.M.A.C.I. Nel presente caso si rende necessaria anche la risagomatura del bordo dell'attraversamento sul lato est, in modo tale da renderlo parallelo a quello del percorso previsto sul lato opposto e ottenere un attraversamento ortogonale rispetto all'asse della carreggiata.

STIMA DEL COSTO
Taglio e rimozione pavimentazione in asfalto ; Rimozione cordolo in cls ; Scavo di sbancamento ; Posa nuovo cordolo in cls ; Preparazione piano di posa e realizzazione pavimentazione in cls armato ; Posa moduli segnaletica tattilo-plantare in cls ; Adeguamento segnaletica orizzontale ; Installazione segnaletica verticale

2.000 €

PEBA COMUNE DI SAN GIORGIO DI NOGARO (UD) > PERCORSI > Percorso 3 - via Nazario Sauro

Rilevatore **0181**
 Data Rilievo **19 Settembre 2025**
 Ultimo aggiornamento scheda: 03 Dicembre 2025


Indirizzo
**Via Terza Armata 2, 33058 San
 Giorgio di Nogaro**

LIV.
 di priorità
1

ID Scheda
E 00FF9-00624

RILIEVO STATO DI FATTO

ITINERARIO PEDONALE PERCORSO PEDONALE PAVIMENTAZIONE



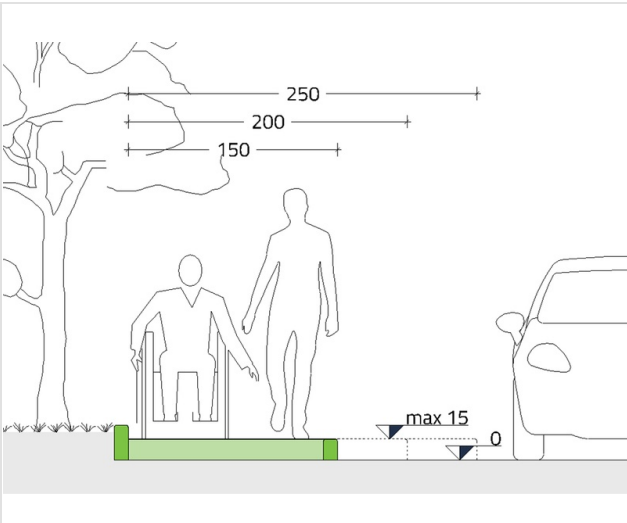
Sconnessioni	Si	
Dimensioni	X 220,00 cm	Y 700,00 cm
Materiale	Prato	
Note relative al rilievo	Assenza marciapiede. Presenza terreno naturale	

LINK ALTRE CRITICITÀ

+ altre 3 Criticità

E 00FF9-00623	LIV. 1	Assenza Attraversamento pedonale Via Terza Armata 2, 33058 San Giorgio di Nogaro	Costo stimato 2000 €	●
E 00FF9-00626	LIV. 1	Lunghezza Attraversamento pedonale Nazario Sauro - San Giorgio di Nogaro (Udine)	Costo stimato --	●
E 00FF9-00955	LIV. 1	Assenza Segnaletica tattilo plantare Via Terza Armata 2, 33058 San Giorgio di Nogaro	Costo stimato 170 €	●
E 00FF9-00627	LIV. 1	Altezza Dislivello Via Terza Armata 2, 33058 San Giorgio di Nogaro	Costo stimato 945 €	●
E 00FF9-00620	LIV. 1	Altezza Dislivello Via Nazario Sauro 77, 33058 San Giorgio di Nogaro	Costo stimato 570 €	●
E 00FF9-00622	LIV. 2	Altezza Dislivello Via Nazario Sauro 77, 33058 San Giorgio di Nogaro	Costo stimato 580 €	●
E 00FF9-00628	LIV. 2	Assenza Segnaletica tattilo plantare Via Terza Armata 2, 33058 San Giorgio di Nogaro	Costo stimato 160 €	●

IPOTESI DI SOLUZIONE



PS2424 (modificato)
Realizzazione nuovo marciapiede in affiancamento alla carreggiata

Realizzazione nuovo marciapiede con larghezza pari a 150 cm, su area non pavimentata in affiancamento alla carreggiata, dotato di eventuali rampe di raccordo e spazi di manovra in corrispondenza degli attraversamenti pedonali, nonché di cordolo con altezza pari ad almeno 10 cm, con funzione di guida naturale e delimitazione verso le aree non pavimentate. Le aree di manovra in piano (pendenza trasversale massima 1%) avranno dimensioni conformi a quanto disposto dal D.M. 236/89 art. 8.0.2., mentre le rampe di raccordo avranno pendenza consigliata del 5% (max 15% in caso di dislivello fino a 15 cm).

Nel caso in esame è prevista la realizzazione di un marciapiede a raso rispetto alla sede stradale vista la vicinanza tra i due attraversamenti pedonali.

STIMA DEL COSTO
 Realizzazione nuovo marciapiede su terreno libero ; Posa cordoli in cls

2.090 €

PEBA COMUNE DI SAN GIORGIO DI NOGARO (UD) > PERCORSI > Percorso 3 - via Nazario Sauro

Rilevatore **0181**
 Data Rilievo **19 Settembre 2025**
 Ultimo aggiornamento scheda: 15 Dicembre 2025


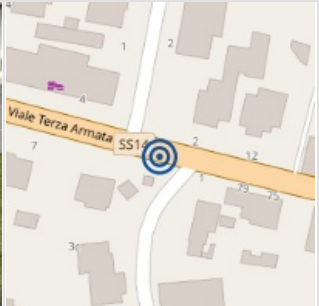
Indirizzo
Nazario Sauro - San Giorgio di Nogarò (Udine)

LIV.
 di priorità
1

ID Scheda
E 00FF9-00626

RILIEVO STATO DI FATTO

ITINERARIO PEDONALE
ATTRAVERSAMENTO PEDONALE


Lunghezza	9	≤ 8 m
Dimensioni	X 400,00 cm	Y --
Materiale	Asfalto	
Note relative al rilievo	--	

LINK ALTRE CRITICITÀ

+ altre 3 Criticità

E 00FF9-00624	LIV. 1	Sconnessioni Pavimentazione Via Terza Armata 2, 33058 San Giorgio di Nogarò	Costo stimato 2090 €	
E 00FF9-00955	LIV. 1	Assenza Segnaletica tattilo plantare Via Terza Armata 2, 33058 San Giorgio di Nogarò	Costo stimato 170 €	
E 00FF9-00623	LIV. 1	Assenza Attraversamento pedonale Via Terza Armata 2, 33058 San Giorgio di Nogarò	Costo stimato 2000 €	
E 00FF9-00627	LIV. 1	Altezza Dislivello Via Terza Armata 2, 33058 San Giorgio di Nogarò	Costo stimato 945 €	
E 00FF9-00620	LIV. 1	Altezza Dislivello Via Nazario Sauro 77, 33058 San Giorgio di Nogarò	Costo stimato 570 €	
E 00FF9-00628	LIV. 2	Assenza Segnaletica tattilo plantare Via Terza Armata 2, 33058 San Giorgio di Nogarò	Costo stimato 160 €	
E 00FF9-00622	LIV. 2	Altezza Dislivello Via Nazario Sauro 77, 33058 San Giorgio di Nogarò	Costo stimato 580 €	

IPOTESI DI SOLUZIONE



PS2467
 In caso di lievi scostamenti dal requisito, valutato che la criticità non impedisce la fruizione e che l'intervento ha costi sproporzionati, si mantiene lo stato di fatto

Viene mantenuto lo stato di fatto considerando il lieve scostamento rispetto a quanto riportato sulle linee guida I.N.M.A.C.I.

STIMA DEL COSTO

0 €

PEBA COMUNE DI SAN GIORGIO DI NOGARO (UD) > PERCORSI > Percorso 3 - via Nazario Sauro

Rilevatore **0181**
 Data Rilievo **19 Settembre 2025**
 Ultimo aggiornamento scheda: 03 Dicembre 2025

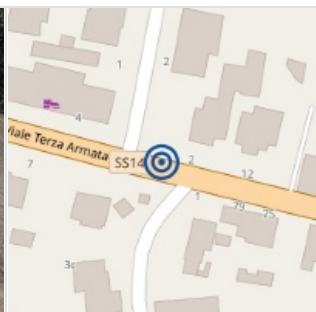
Indirizzo
**Via Terza Armata 2, 33058 San
 Giorgio di Nogaro**

LIV.
 di priorità
1

ID Scheda
E 00FF9-00627

RILIEVO STATO DI FATTO

- ITINERARIO PEDONALE ATTRAVERSAMENTO PEDONALE **DISLIVELLO**



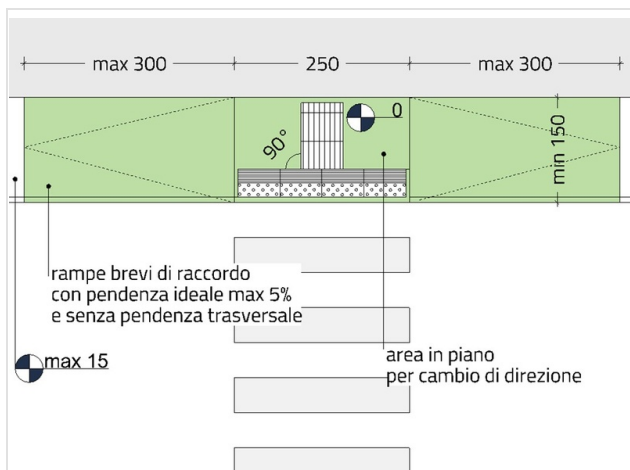
Altezza	9	≤ 2,5 cm
Dimensioni	X 400,00 cm	Y --
Materiale	Cemento	
Note relative al rilievo	--	

LINK ALTRE CRITICITÀ

+ altre 3 Criticità

E 00FF9-00628	LIV. 2	Assenza Segnaletica tattilo plantare Via Terza Armata 2, 33058 San Giorgio di Nogaro	Costo stimato 160 €
E 00FF9-00629	LIV. 2	Pendenza longitudinale Area per cambio direzione Via Terza Armata 2, 33058 San Giorgio di Nogaro	Costo stimato 1715 €
E 00FF9-00630	LIV. 3	Sconnessioni Pavimentazione Via Terza Armata 2, 33058 San Giorgio di Nogaro	Costo stimato --
E 00FF9-00623	LIV. 1	Assenza Attraversamento pedonale Via Terza Armata 2, 33058 San Giorgio di Nogaro	Costo stimato 2000 €
E 00FF9-00626	LIV. 1	Lunghezza Attraversamento pedonale Nazario Sauro - San Giorgio di Nogaro (Udine)	Costo stimato --
E 00FF9-00955	LIV. 1	Assenza Segnaletica tattilo plantare Via Terza Armata 2, 33058 San Giorgio di Nogaro	Costo stimato 170 €
E 00FF9-00620	LIV. 1	Altezza Dislivello Via Nazario Sauro 77, 33058 San Giorgio di Nogaro	Costo stimato 570 €

IPOTESI DI SOLUZIONE



PS1541
 Demolizione dell'area antistante l'attraversamento per realizzarla in quota con l'area carrabile e di parte del marciapiede per realizzare brevi rampe di raccordo

Demolizione marciapiede esistente antistante all'attraversamento pedonale e realizzazione di un'area in piano per il cambio di direzione alla quota del piano carrabile, raccordata alla quota del marciapiede da due brevi rampe con pendenza consigliata del 5% (max 15%). Posa della segnaletica tattilo-plantare con moduli in calcestruzzo e codice LVE relativo all'attraversamento pedonale posato in conformità con le indicazioni presenti nelle linee guida I.N.M.A.C.I per la progettazione dei percorsi tattilo-plantari.

STIMA DEL COSTO
 Sostituzione cordolo in cls ; Rifacimento pavimentazione in cls ; Scavo di sbancamento

945 €

PEBA COMUNE DI SAN GIORGIO DI NOGARO (UD) > PERCORSI > Percorso 3 - via Nazario Sauro

Rilevatore **0181**
 Data Rilievo **19 Settembre 2025**
 Ultimo aggiornamento scheda: 03 Dicembre 2025

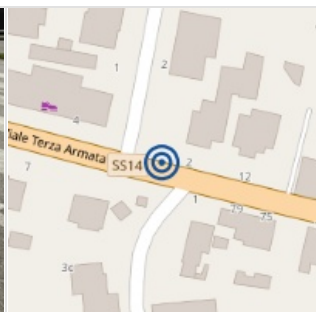

Indirizzo
**Via Terza Armata 2, 33058 San
 Giorgio di Nogaro**

LIV.
 di priorità
2

ID Scheda
E 00FF9-00628

RILIEVO STATO DI FATTO

- ITINERARIO PEDONALE ATTRAVERSAMENTO PEDONALE **SEGNALETICA TATTILO PLANTARE**



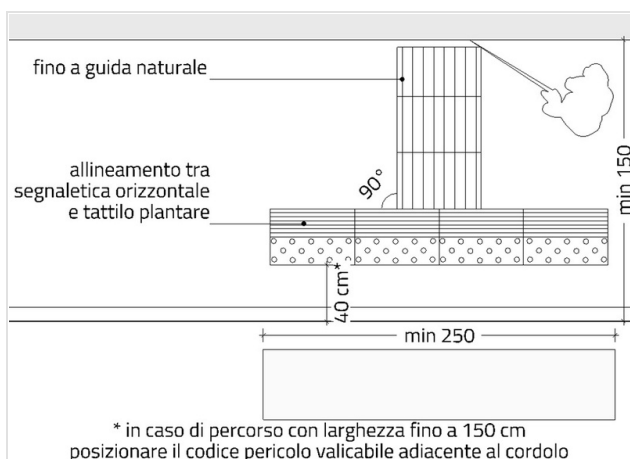
Assenza	Si
Dimensioni	X 170,00 cm Y --
Materiale	--
Note relative al rilievo	--

LINK ALTRE CRITICITÀ

+ altre 3 Criticità

E 00FF9-00627	LIV. 1	Altezza Dislivello Via Terza Armata 2, 33058 San Giorgio di Nogaro	Costo stimato 945 €
E 00FF9-00955	LIV. 1	Assenza Segnaletica tattilo plantare Via Terza Armata 2, 33058 San Giorgio di Nogaro	Costo stimato 170 €
E 00FF9-00620	LIV. 1	Altezza Dislivello Via Nazario Sauro 77, 33058 San Giorgio di Nogaro	Costo stimato 570 €
E 00FF9-00623	LIV. 1	Assenza Attraversamento pedonale Via Terza Armata 2, 33058 San Giorgio di Nogaro	Costo stimato 2000 €
E 00FF9-00624	LIV. 1	Sconnessioni Pavimentazione Via Terza Armata 2, 33058 San Giorgio di Nogaro	Costo stimato 2090 €
E 00FF9-00626	LIV. 1	Lunghezza Attraversamento pedonale Nazario Sauro - San Giorgio di Nogaro (Udine)	Costo stimato --
E 00FF9-00629	LIV. 2	Pendenza longitudinale Area per cambio direzione Via Terza Armata 2, 33058 San Giorgio di Nogaro	Costo stimato 1715 €

IPOTESI DI SOLUZIONE



PS1542

Posa di segnaletica tattilo plantare

Posa segnaletica tattilo-plantare con moduli in calcestruzzo e codice LVE per individuare e segnalare la presenza dell'attraversamento pedonale, con codice "pericolo valicabile" posto in direzione parallela all'asse stradale e codice "direzione rettilinea" in direzione perpendicolare a collegamento del codice "pericolo valicabile" con la guida naturale (edificio/muro di recinzione/cordolo ecc.).

La posa della segnaletica dovrà avvenire in conformità con le indicazioni contenute nelle linee guida I.N.M.A.C.I per la progettazione dei percorsi tattilo-plantari.

STIMA DEL COSTO

Posa moduli segnaletica tattilo-plantare in cls

160 €

PEBA COMUNE DI SAN GIORGIO DI NOGARO (UD) > PERCORSI > Percorso 3 - via Nazario Sauro

Rilevatore **0181**

Data Rilievo **19 Settembre 2025**

Ultimo aggiornamento scheda: 03 Dicembre 2025

Indirizzo

Via Terza Armata 2, 33058 San
Giorgio di Nogaro

LIV.
di priorità

2

ID Scheda

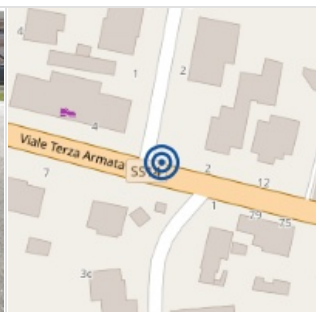
E 00FF9-00629

RILIEVO STATO DI FATTO

ITINERARIO PEDONALE

PERCORSO PEDONALE

AREA PER CAMBIO DIREZIONE



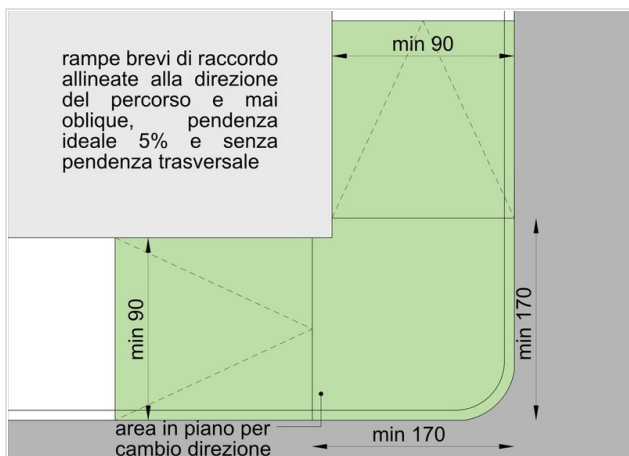
Pendenza longitudinale	6	≤ 1%
Dimensioni	X 170,00 cm	Y 240,00 cm
Materiale	Cemento	
Note relative al rilievo	--	

LINK ALTRE CRITICITÀ

+ altre 3 Criticità

E 00FF9-00627	LIV. 1	Altezza Dislivello Via Terza Armata 2, 33058 San Giorgio di Nogaro	Costo stimato 945 €
E 00FF9-00955	LIV. 1	Assenza Segnaletica tattilo plantare Via Terza Armata 2, 33058 San Giorgio di Nogaro	Costo stimato 170 €
E 00FF9-00623	LIV. 1	Assenza Attraversamento pedonale Via Terza Armata 2, 33058 San Giorgio di Nogaro	Costo stimato 2000 €
E 00FF9-00624	LIV. 1	Sconnessioni Pavimentazione Via Terza Armata 2, 33058 San Giorgio di Nogaro	Costo stimato 2090 €
E 00FF9-00626	LIV. 1	Lunghezza Attraversamento pedonale Nazario Sauro - San Giorgio di Nogaro (Udine)	Costo stimato --
E 00FF9-00620	LIV. 1	Altezza Dislivello Via Nazario Sauro 77, 33058 San Giorgio di Nogaro	Costo stimato 570 €
E 00FF9-00622	LIV. 2	Altezza Dislivello Via Nazario Sauro 77, 33058 San Giorgio di Nogaro	Costo stimato 580 €

IPOTESI DI SOLUZIONE



PS1780

Realizzazione area per il cambio di direzione in piano e realizzazione rampe di raccordo

Realizzazione area in piano, in corrispondenza del cambio di direzione del percorso in pendenza, e riconfigurazione rampe di raccordo con pendenza ottimale pari al 5% (max 8% o 15% in caso di dislivello fino a 15 cm). Le dimensioni dell'area in piano dovranno essere coerenti con quanto previsto all'art. 8.2.1 del D.M. 236/1989.

STIMA DEL COSTO

Sostituzione cordolo in cls ; Demolizione e completo rifacimento pavimentazione in calcestruzzo ; Paletto dissuasore ; Adeguamento altimetrico pozzetto

1.715
€

PEBA COMUNE DI SAN GIORGIO DI NOGARO (UD) > PERCORSI > Percorso 3 - via Nazario Sauro

Rilevatore **0181**

Data Rilievo **19 Settembre 2025**

Ultimo aggiornamento scheda: 03 Dicembre 2025

Indirizzo

Via Terza Armata 2, 33058 San
Giorgio di Nogaro

LIV.
di priorità

3

ID Scheda

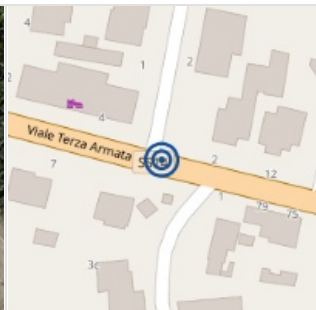
E 00FF9-00630

RILIEVO STATO DI FATTO

ITINERARIO PEDONALE

PERCORSO PEDONALE

PAVIMENTAZIONE



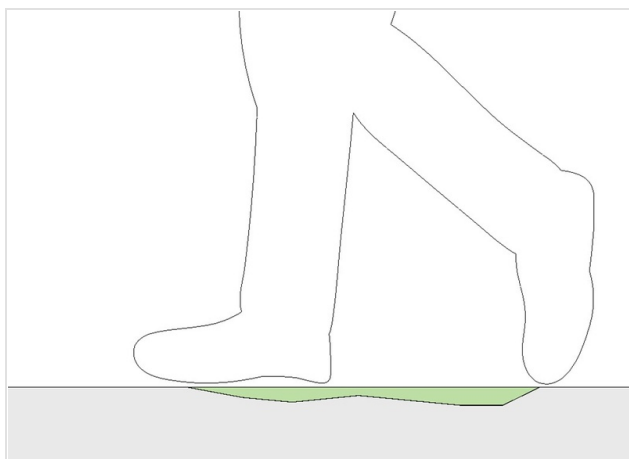
Sconnessioni	Si
Dimensioni	X 170,00 cm Y 240,00 cm
Materiale	Cemento
Note relative al rilievo	Cordolo danneggiato

LINK ALTRE CRITICITÀ

+ altre 3 Criticità

E 00FF9-00627	LIV. 1	Altezza Dislivello Via Terza Armata 2, 33058 San Giorgio di Nogaro	Costo stimato 945 €	●
E 00FF9-00955	LIV. 1	Assenza Segnaletica tattilo plantare Via Terza Armata 2, 33058 San Giorgio di Nogaro	Costo stimato 170 €	●
E 00FF9-00623	LIV. 1	Assenza Attraversamento pedonale Via Terza Armata 2, 33058 San Giorgio di Nogaro	Costo stimato 2000 €	●
E 00FF9-00624	LIV. 1	Sconnessioni Pavimentazione Via Terza Armata 2, 33058 San Giorgio di Nogaro	Costo stimato 2090 €	●
E 00FF9-00626	LIV. 1	Lunghezza Attraversamento pedonale Nazario Sauro - San Giorgio di Nogaro (Udine)	Costo stimato --	●
E 00FF9-00620	LIV. 1	Altezza Dislivello Via Nazario Sauro 77, 33058 San Giorgio di Nogaro	Costo stimato 570 €	●
E 00FF9-00622	LIV. 2	Altezza Dislivello Via Nazario Sauro 77, 33058 San Giorgio di Nogaro	Costo stimato 580 €	●

IPOTESI DI SOLUZIONE



PS1593

Demolizione e rifacimento porzione di marciapiede

Demolizione del tratto di marciapiede con sconnessioni e/o avvallamenti, rifacimento del sottofondo, ripristino della pavimentazione mediante l'utilizzo del medesimo materiale, ed eventuale adeguamento altimetrico dei pozzetti presenti sul percorso. Pendenza trasversale massima dell'1% per lo scolo delle acque meteoriche.

STIMA DEL COSTO

Costo compreso nella soluzione relativa all'eliminazione della pendenza sull'area per il cambio di direzione

0
€

PEBA COMUNE DI SAN GIORGIO DI NOGARO (UD) > PERCORSI > Percorso 3 - via Nazario Sauro

Rilevatore **0181**

Data Rilievo **19 Settembre 2025**

Ultimo aggiornamento scheda: 03 Dicembre 2025

Indirizzo

Via Terza Armata 2, 33058 San Giorgio di Nogaro

LIV.
di priorità

3

ID Scheda

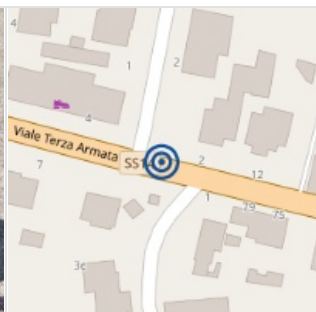
E 00FF9-00631

RILIEVO STATO DI FATTO

ITINERARIO PEDONALE

PERCORSO PEDONALE

OSTACOLO VERTICALE

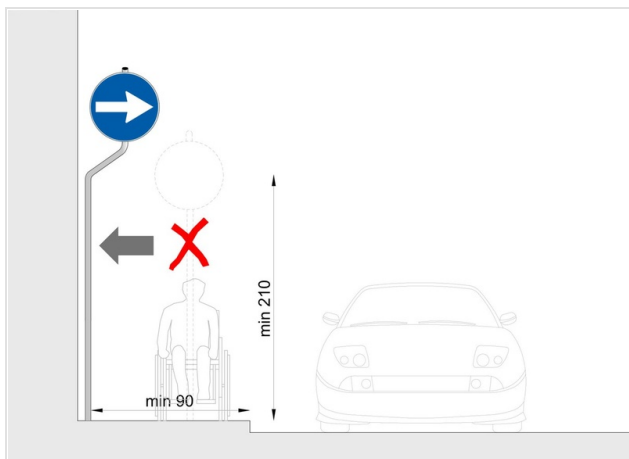


Palo segnaletica	Si
Dimensioni	X-- Y--
Materiale	--
Note relative al rilievo	Distanza da muretto 15 cm

LINK ALTRE CRITICITÀ

E 00FF9-00632	LIV. 3	Sconnessioni Pavimentazione Via Nazario Sauro 77, 33058 San Giorgio di Nogaro	Costo stimato 920 €
E 00FF9-00633	LIV. 3	Palo segnaletica Ostacolo verticale Via Nazario Sauro 77, 33058 San Giorgio di Nogaro	Costo stimato 130 €

IPOTESI DI SOLUZIONE



PS1784
Spostamento palo segnaletica in adiacenza al bordo interno del percorso pedonale

Spostamento del palo della segnaletica in adiacenza al bordo interno del percorso pedonale, mantenendo uno spazio di passaggio netto di almeno 90 cm, ed eventuale sostituzione del supporto con un palo di tipo sagomato. Le tabelle segnaletiche e/la porzione di palo che sporgono sul percorso pedonale andranno posizionate ad un'altezza di almeno 210 cm rispetto al piano di calpestio del marciapiede.

STIMA DEL COSTO
Rimozione e ricollocamento palo segnaletica stradale

130 €

PEBA COMUNE DI SAN GIORGIO DI NOGARO (UD) > PERCORSI > Percorso 3 - via Nazario Sauro

Rilevatore **0181**
 Data Rilievo **19 Settembre 2025**
 Ultimo aggiornamento scheda: 03 Dicembre 2025

Indirizzo
**Via Nazario Sauro 77, 33058 San
 Giorgio di Nogaro**

LIV.
 di priorità
3

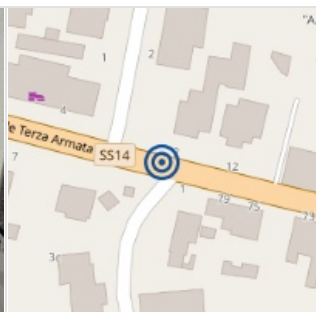
ID Scheda
E 00FF9-00632

RILIEVO STATO DI FATTO

ITINERARIO PEDONALE

PERCORSO PEDONALE

PAVIMENTAZIONE

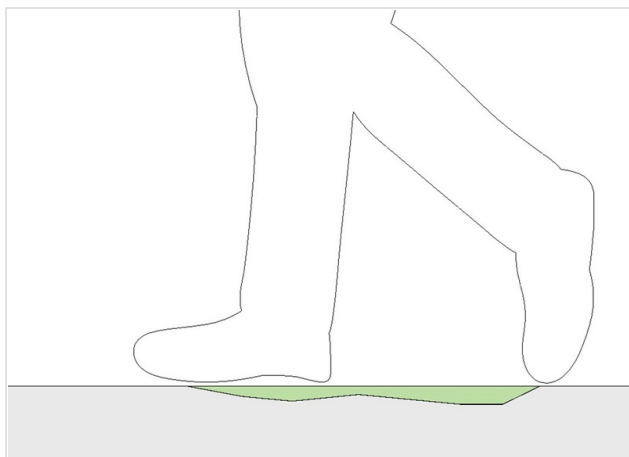


Sconnessioni	Si	
Dimensioni	X 170,00 cm	Y 700,00 cm
Materiale	Cemento	
Note relative al rilievo	Pavimentazione usurata	

LINK ALTRE CRITICITÀ

E 00FF9-00631	LIV. 3	Palo segnaletica Ostacolo verticale Via Terza Armata 2, 33058 San Giorgio di Nogaro	Costo stimato 130 €
E 00FF9-00633	LIV. 3	Palo segnaletica Ostacolo verticale Via Nazario Sauro 77, 33058 San Giorgio di Nogaro	Costo stimato 130 €

IPOTESI DI SOLUZIONE



PS1593
Demolizione e rifacimento porzione di marciapiede
 Demolizione del tratto di marciapiede con sconnessioni e/o avvallamenti, rifacimento del sottofondo, ripristino della pavimentazione mediante l'utilizzo del medesimo materiale, ed eventuale adeguamento altimetrico dei pozzetti presenti sul percorso. Pendenza trasversale massima dell'1% per lo scolo delle acque meteoriche.

STIMA DEL COSTO
 Demolizione e completo rifacimento pavimentazione in calcestruzzo
920 €

PEBA COMUNE DI SAN GIORGIO DI NOGARO (UD) > PERCORSI > Percorso 3 - via Nazario Sauro

Rilevatore **0181**
 Data Rilievo **19 Settembre 2025**
 Ultimo aggiornamento scheda: 03 Dicembre 2025

Indirizzo
**Via Nazario Sauro 77, 33058 San
 Giorgio di Nogaro**

LIV.
 di priorità
3

ID Scheda
E 00FF9-00633

RILIEVO STATO DI FATTO

ITINERARIO PEDONALE PERCORSO PEDONALE **OSTACOLO VERTICALE**

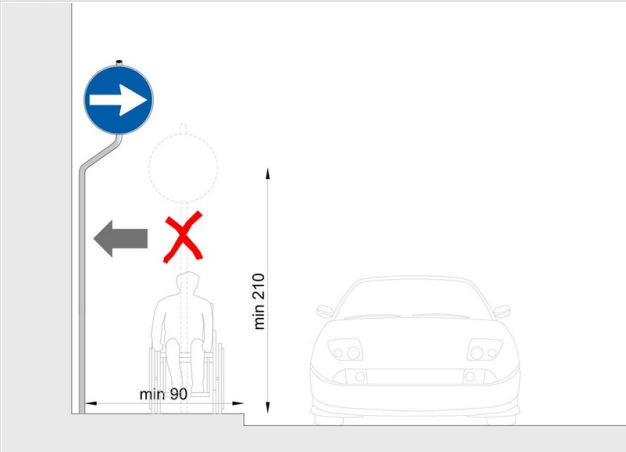



Palo segnaletica	Si	
Dimensioni	X --	Y --
Materiale	--	
Note relative al rilievo	Distanza da muretto: 50 cm	

LINK ALTRE CRITICITÀ

E 00FF9-00631	LIV. 3	Palo segnaletica Ostacolo verticale Via Terza Armata 2, 33058 San Giorgio di Nogaro	Costo stimato 130 €
E 00FF9-00632	LIV. 3	Sconnessioni Pavimentazione Via Nazario Sauro 77, 33058 San Giorgio di Nogaro	Costo stimato 920 €

IPOTESI DI SOLUZIONE



PS1784
Spostamento palo segnaletica in adiacenza al bordo interno del percorso pedonale

Spostamento del palo della segnaletica in adiacenza al bordo interno del percorso pedonale, mantenendo uno spazio di passaggio netto di almeno 90 cm, ed eventuale sostituzione del supporto con un palo di tipo sagomato. Le tabelle segnaletiche e/la porzione di palo che sporgono sul percorso pedonale andranno posizionate ad un'altezza di almeno 210 cm rispetto al piano di calpestio del marciapiede.

STIMA DEL COSTO
 Rimozione e ricollocamento palo segnaletica stradale **130 €**

PEBA COMUNE DI SAN GIORGIO DI NOGARO (UD) > PERCORSI > Percorso 3 - via Nazario Sauro

Rilevatore **0181**
 Data Rilievo **19 Settembre 2025**
 Ultimo aggiornamento scheda: 03 Dicembre 2025

Indirizzo
**Via Nazario Sauro 12, 33058 San
 Giorgio di Nogaro**

LIV.
 di priorità
3

ID Scheda
E 00FF9-00634

RILIEVO STATO DI FATTO

ITINERARIO PEDONALE

PERCORSO PEDONALE

PAVIMENTAZIONE



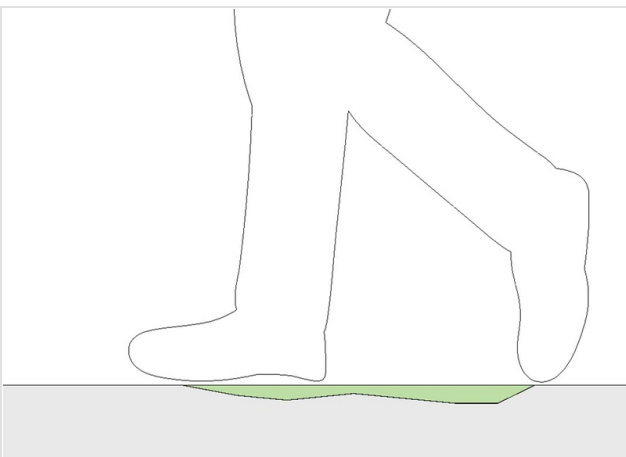
Sconnessioni	Si	
Dimensioni	X 170,00 cm	Y 500,00 cm
Materiale	--	

Note relative al rilievo
**Pavimentazione e cordolo usurati, e presenza di chiusino
 danneggiato, dimensioni: 40x40**

LINK ALTRE CRITICITÀ

Nessuna criticità collegata

IPOSTESI DI SOLUZIONE



PS1593
Demolizione e rifacimento porzione di marciapiede
 Demolizione del tratto di marciapiede con sconnessioni e/o avvallamenti, rifacimento del sottofondo, ripristino della pavimentazione mediante l'utilizzo del medesimo materiale, ed eventuale adeguamento altimetrico dei pozzetti presenti sul percorso. Pendenza trasversale massima dell'1% per lo scolo delle acque meteoriche.

STIMA DEL COSTO
 Sostituzione chiusino in cls ; Rifacimento marciapiede in cls ;
 Sostituzione cordolo in cls

955
 €

PEBA COMUNE DI SAN GIORGIO DI NOGARO (UD) > PERCORSI > Percorso 3 - via Nazario Sauro

Rilevatore **0181**
 Data Rilievo **19 Settembre 2025**
 Ultimo aggiornamento scheda: 03 Dicembre 2025

Indirizzo
**Via Nazario Sauro 12, 33058 San
 Giorgio di Nogaro**

LIV.
 di priorità
3

ID Scheda
E 00FF9-00635

RILIEVO STATO DI FATTO

ITINERARIO PEDONALE

PERCORSO PEDONALE

PAVIMENTAZIONE

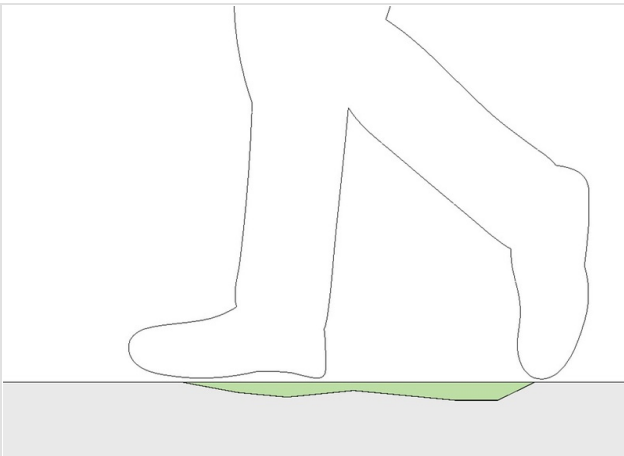


Sconnessioni	Si	
Dimensioni	X 180,00 cm	Y 900,00 cm
Materiale	Calcestruzzo	
Note relative al rilievo	Pavimentazione usurata	

LINK ALTRE CRITICITÀ

Nessuna criticità collegata

IPOSTESI DI SOLUZIONE



PS1593
Demolizione e rifacimento porzione di marciapiede
 Demolizione del tratto di marciapiede con sconnessioni e/o avvallamenti, rifacimento del sottofondo, ripristino della pavimentazione mediante l'utilizzo del medesimo materiale, ed eventuale adeguamento altimetrico dei pozzetti presenti sul percorso. Pendenza trasversale massima dell'1% per lo scolo delle acque meteoriche.

STIMA DEL COSTO
 Demolizione e completo rifacimento pavimentazione in calcestruzzo **1.250**
 €

PEBA COMUNE DI SAN GIORGIO DI NOGARO (UD) > PERCORSI > Percorso 3 - via Nazario Sauro

Rilevatore **0181**
 Data Rilievo **19 Settembre 2025**
 Ultimo aggiornamento scheda: 03 Dicembre 2025

Indirizzo
**Via Nazario Sauro 12, 33058 San
 Giorgio di Nogaro**

LIV.
 di priorità
3

ID Scheda
E 00FF9-00636

RILIEVO STATO DI FATTO

ITINERARIO PEDONALE
PERCORSO PEDONALE
PAVIMENTAZIONE

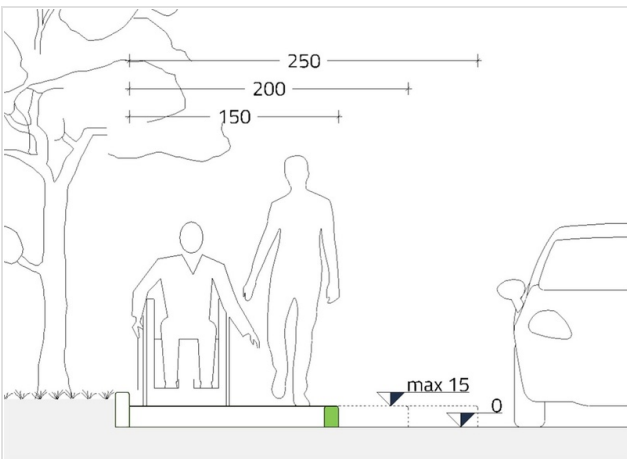



Sconnessioni	Si
Dimensioni	X 100,00 cm Y --
Materiale	Cemento
Note relative al rilievo	Cordolo danneggiato

LINK ALTRE CRITICITÀ

Nessuna criticità collegata

IPOSTESI DI SOLUZIONE



PS1717
Sostituzione cordolo

Sostituzione cordolo danneggiato o in fase di distacco e riempimento giuntura tra cordolo e pavimentazione esistente in modo da garantire la planarità del marciapiede.

STIMA DEL COSTO
 Sostituzione cordolo in cls 50 €

PEBA COMUNE DI SAN GIORGIO DI NOGARO (UD) > PERCORSI > Percorso 3 - via Nazario Sauro

Rilevatore **0181**

Data Rilievo **19 Settembre 2025**

Ultimo aggiornamento scheda: 03 Dicembre 2025

Indirizzo

Via Pietro Zorutti 2, 33058 San
Giorgio di Nogaro

LIV.
di priorità

2

ID Scheda

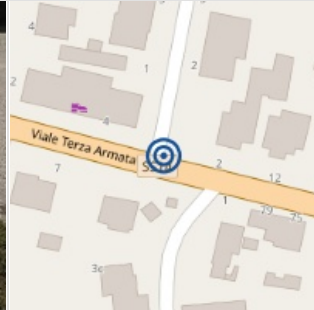
E 00FF9-00637

RILIEVO STATO DI FATTO

ITINERARIO PEDONALE

PERCORSO PEDONALE

PAVIMENTAZIONE

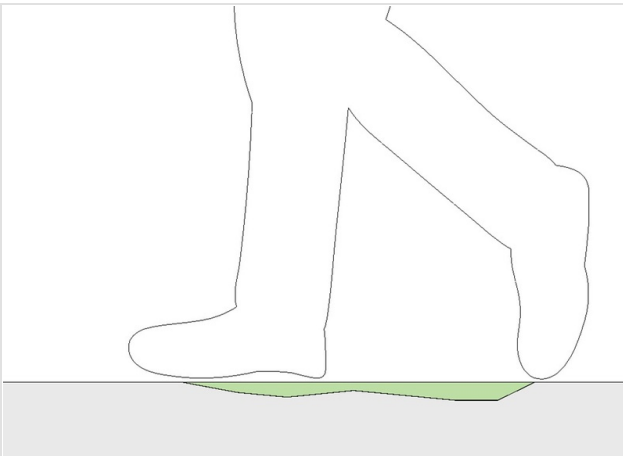


Sconnessioni	Si	
Dimensioni	X 180,00 cm	Y 810,00 cm
Materiale	Cemento	
Note relative al rilievo	Accesso carrabile con pavimentazione danneggiata	

LINK ALTRE CRITICITÀ

Nessuna criticità collegata

IPOSTESI DI SOLUZIONE



PS1593

Demolizione e rifacimento porzione di marciapiede

Demolizione del tratto di marciapiede con sconnessioni e/o avvallamenti, rifacimento del sottofondo, ripristino della pavimentazione mediante l'utilizzo del medesimo materiale, ed eventuale adeguamento altimetrico dei pozzetti presenti sul percorso. Pendenza trasversale massima dell'1% per lo scolo delle acque meteoriche.

STIMA DEL COSTO

Demolizione e completo rifacimento pavimentazione in calcestruzzo ; Sostituzione cordolo in cls ; Posa rete elettrosaldata per passo carrabile

1.640

€

PEBA COMUNE DI SAN GIORGIO DI NOGARO (UD) > PERCORSI > Percorso 3 - via Nazario Sauro

Rilevatore **0181**
 Data Rilievo **19 Settembre 2025**
 Ultimo aggiornamento scheda: 03 Dicembre 2025


Indirizzo
**Via Nazario Sauro 10, 33058 San
 Giorgio di Nogaro**

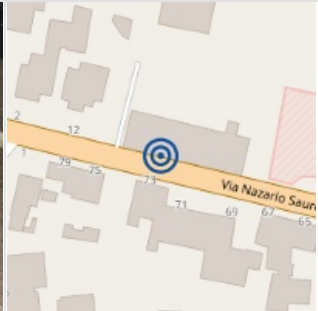
LIV.
 di priorità
3

ID Scheda
E 00FF9-00638

RILIEVO STATO DI FATTO

ITINERARIO PEDONALE
PERCORSO PEDONALE
PAVIMENTAZIONE



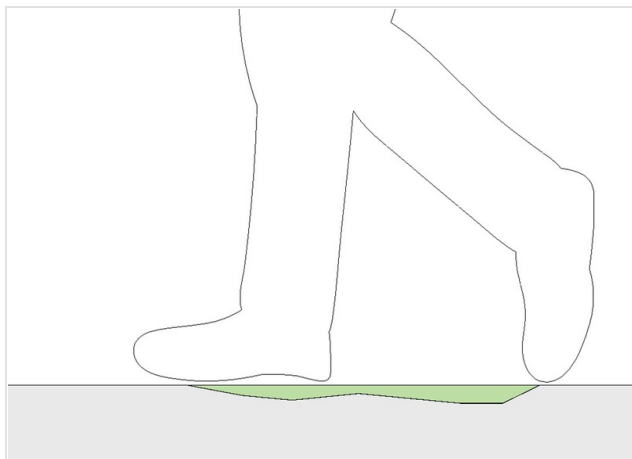


Sconnessioni	Si	
Dimensioni	X 100,00 cm	Y 100,00 cm
Materiale	Cemento	
Note relative al rilievo	Pavimentazione usurata e presenza di chiusino danneggiato	

LINK ALTRE CRITICITÀ

Nessuna criticità collegata

IPOSTESI DI SOLUZIONE



PS1593
Demolizione e rifacimento porzione di marciapiede

Demolizione del tratto di marciapiede con sconnessioni e/o avvallamenti, rifacimento del sottofondo, ripristino della pavimentazione mediante l'utilizzo del medesimo materiale, ed eventuale adeguamento altimetrico dei pozzetti presenti sul percorso. Pendenza trasversale massima dell'1% per lo scolo delle acque meteoriche.

STIMA DEL COSTO

Demolizione e completo rifacimento pavimentazione in calcestruzzo ; Sostituzione chiusino in cls

130
€

PEBA COMUNE DI SAN GIORGIO DI NOGARO (UD) > PERCORSI > Percorso 3 - via Nazario Sauro

Rilevatore **0181**
 Data Rilievo **19 Settembre 2025**
 Ultimo aggiornamento scheda: 03 Dicembre 2025

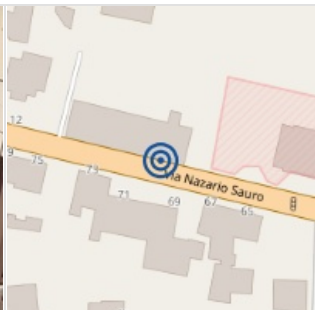
Indirizzo
**Via Nazario Sauro 10, 33058 San
 Giorgio di Nogaro**

LIV.
 di priorità
2

ID Scheda
E 00FF9-00639

RILIEVO STATO DI FATTO

- ITINERARIO PEDONALE
- FERMATA TRASPORTO PUBBLICO
- SEGNALETICA TATTILO PLANTARE**



Assenza	Si
Dimensioni	X 180,00 cm Y --
Materiale	--
Note relative al rilievo Palina segnaletica fermata non individuabile da persona non vedente	

LINK ALTRE CRITICITÀ

E 00FF9-00640	LIV. 2	Altezza Protezione Via Nazario Sauro 10, 33058 San Giorgio di Nogaro	Costo stimato 2630 €
----------------------	------------------	--	--------------------------------

IPOTESI DI SOLUZIONE

<p>Linea guida naturale</p>	<p>PS1573 Realizzazione di percorso tattilo-plantare</p> <p>Realizzazione della segnaletica tattilo-plantare, con codici LVE, presso la fermata del trasporto pubblico locale, finalizzata all'individuazione della palina della fermata e della posizione della porta anteriore del mezzo. I codici della segnaletica tattilo-plantare dovranno essere posati in coerenza con le linee guida I.N.M.A.C.I., prevedendo in particolare il collegamento, mediante codice di "direzione rettilinea", tra linea guida naturale e la posizione della porta anteriore del mezzo quest'ultime segnalate entrambe con codice "attenzione/servizio".</p>
<p>Palo fermata con orari</p> <p>Area fermata autobus</p>	<p>STIMA DEL COSTO Rimozione e ricollocamento palina segnaletica fermata ; Posa moduli segnaletica tattilo-plantare in cls</p> <p style="text-align: right;">210 €</p>

PEBA COMUNE DI SAN GIORGIO DI NOGARO (UD) > PERCORSI > Percorso 3 - via Nazario Sauro

Rilevatore **0181**
 Data Rilievo **19 Settembre 2025**
 Ultimo aggiornamento scheda: 03 Dicembre 2025

Indirizzo
**Via Nazario Sauro 10, 33058 San
 Giorgio di Nogaro**

LIV.
 di priorità
2

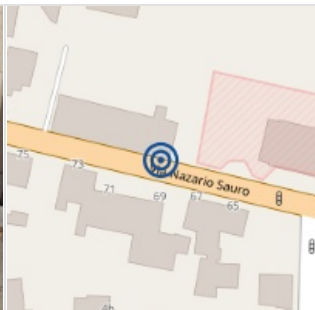
ID Scheda
E 00FF9-00640

RILIEVO STATO DI FATTO

ITINERARIO PEDONALE

FERMATA TRASPORTO PUBBLICO

PROTEZIONE



Altezza	8	cm
Dimensioni	X 1400,00 cm	Y 180,00 cm
Materiale	Cemento	

Note relative al rilievo
 Altezza marciapiede in corrispondenza fermata trasporto pubblico inferiore a 15 cm

LINK ALTRE CRITICITÀ

E 00FF9-00639

LIV.
2

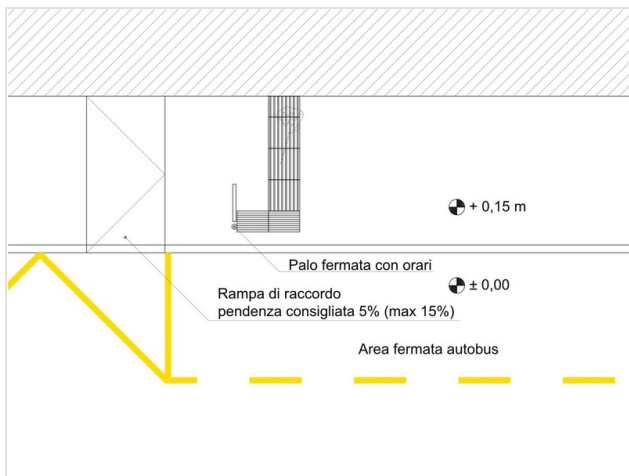
Assenza Segnaletica tattilo plantare

Via Nazario Sauro 10, 33058 San Giorgio di Nogaro

Costo stimato

210 €

IPOTESI DI SOLUZIONE



PS1577

Realizzazione marciapiede rialzato presso area di fermata TPL

Realizzazione marciapiede rialzato alla quota di + 15 cm rispetto al piano stradale finalizzato a facilitare la salita e la discesa dal mezzo di trasporto pubblico. L'area rialzata dovrà essere raccordata ai percorsi pedonali attigui mediante rampe con pendenza consigliata del 5 % (max 15%). Il nuovo marciapiede dovrà essere dotato di segnaletica tattilo-plantare posata in conformità a quanto previsto dalle linee guida I.N.M.A.C.I.

STIMA DEL COSTO
 Sostituzione cordolo in cls ; Demolizione e completo
 rifacimento pavimentazione in calcestruzzo

2.630
 €

PEBA COMUNE DI SAN GIORGIO DI NOGARO (UD) > PERCORSI > Percorso 3 - via Nazario Sauro

Rilevatore **0181**

Data Rilievo **19 Settembre 2025**

Ultimo aggiornamento scheda: 15 Dicembre 2025

Indirizzo

Via Nazario Sauro 67, 33058 San
Giorgio di Nogaro

LIV.
di priorità

3

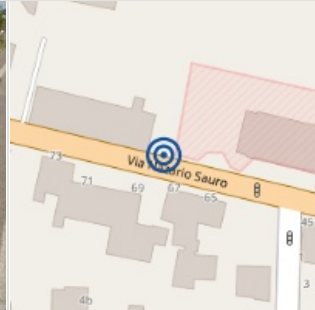
ID Scheda

E 00FF9-00641

RILIEVO STATO DI FATTO

ITINERARIO PEDONALE

PERCORSO PEDONALE



Pendenza trasversale	3	≤ 1%
Dimensioni	X 180,00 cm	Y 760,00 cm
Materiale	Cemento	
Note relative al rilievo	--	

LINK ALTRE CRITICITÀ

E 00FF9-00642

LIV.
3

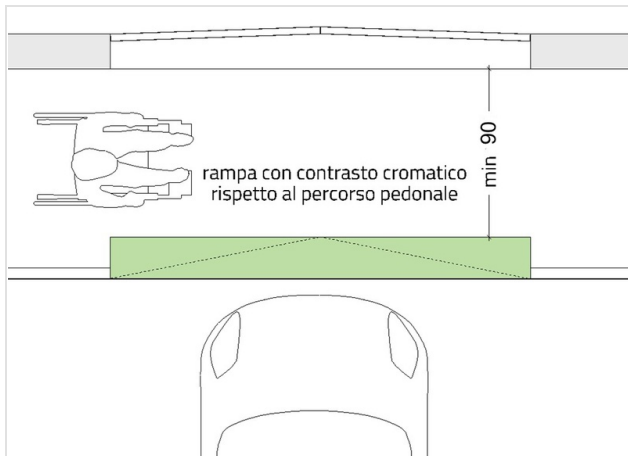
Sconnessioni Pavimentazione

Via Nazario Sauro 10, 33058 San Giorgio di Nogaro

Costo stimato

--

IPOTESI DI SOLUZIONE



PS1540

Demolizione del passo carrabile e ricostruzione

Rifacimento del tratto di marciapiede mantenendo la percorribilità in piano per una larghezza di almeno 90 cm, e realizzazione di una nuova rampa carrabile interna alla rimanente sezione del marciapiede, realizzata con colore contrastante rispetto a quello del percorso pedonale in piano.

STIMA DEL COSTO

Sostituzione cordolo in cls ; Adeguamento altimetrico pozzetto ; Posa rete elettrosaldata per passo carrabile ; Demolizione e completo rifacimento pavimentazione in calcestruzzo

1.640

€

PEBA COMUNE DI SAN GIORGIO DI NOGARO (UD) > PERCORSI > Percorso 3 - via Nazario Sauro

Rilevatore **0181**
 Data Rilievo **19 Settembre 2025**
 Ultimo aggiornamento scheda: 03 Dicembre 2025

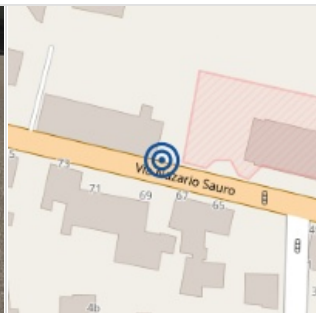
Indirizzo
**Via Nazario Sauro 10, 33058 San
 Giorgio di Nogaro**

LIV.
 di priorità
3

ID Scheda
E 00FF9-00642

RILIEVO STATO DI FATTO

- ITINERARIO PEDONALE
- PERCORSO PEDONALE
- PAVIMENTAZIONE**



Sconnessioni	Si	
Dimensioni	X 180,00 cm	Y 350,00 cm
Materiale	Cemento	
Note relative al rilievo	--	

LINK ALTRE CRITICITÀ

E 00FF9-00641	LIV. 3	Pendenza trasversale Percorso pedonale Via Nazario Sauro 67, 33058 San Giorgio di Nogaro	Costo stimato 1640 €
----------------------	------------------	--	--------------------------------

IPOTESI DI SOLUZIONE

	<p>PS1593 Demolizione e rifacimento porzione di marciapiede</p> <p>Demolizione del tratto di marciapiede con sconnessioni e/o avvallamenti, rifacimento del sottofondo, ripristino della pavimentazione mediante l'utilizzo del medesimo materiale, ed eventuale adeguamento altimetrico dei pozzetti presenti sul percorso. Pendenza trasversale massima dell'1% per lo scolo delle acque meteoriche.</p>
	<p>STIMA DEL COSTO Costo compreso nella soluzione relativa all'eliminazione della pendenza trasversale</p> <p style="text-align: right;">0 €</p>

PEBA COMUNE DI SAN GIORGIO DI NOGARO (UD) > PERCORSI > Percorso 3 - via Nazario Sauro

Rilevatore **0181**
 Data Rilievo **19 Settembre 2025**
 Ultimo aggiornamento scheda: 03 Dicembre 2025


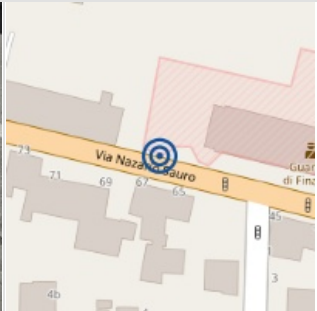
Indirizzo
**Via Nazario Sauro 8, 33058 San
 Giorgio di Nogaro**

LIV.
 di priorità
3

ID Scheda
E 00FF9-00643

RILIEVO STATO DI FATTO

ITINERARIO PEDONALE
PERCORSO PEDONALE
PAVIMENTAZIONE

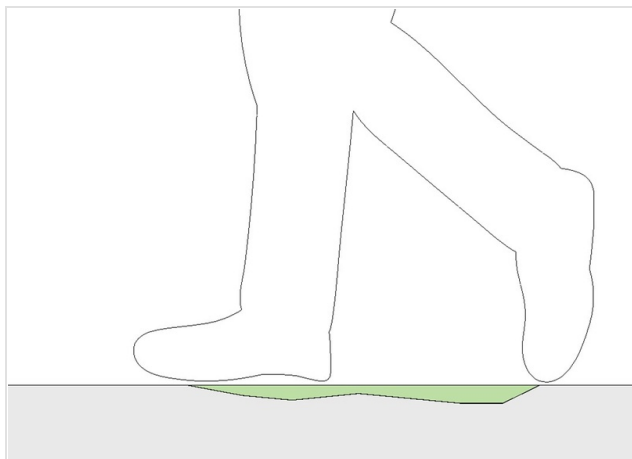



Sconnessioni	Si	
Dimensioni	X 100,00 cm	Y 100,00 cm
Materiale	Metallo	
Note relative al rilievo	Presenza di avvallamento e rialzo nella pavimentazione	

LINK ALTRE CRITICITÀ

Nessuna criticità collegata

IPOSTESI DI SOLUZIONE



PS1593
Demolizione e rifacimento porzione di marciapiede

Demolizione del tratto di marciapiede con sconnessioni e/o avvallamenti, rifacimento del sottofondo, ripristino della pavimentazione mediante l'utilizzo del medesimo materiale, ed eventuale adeguamento altimetrico dei pozzetti presenti sul percorso. Pendenza trasversale massima dell'1% per lo scolo delle acque meteoriche.

STIMA DEL COSTO

Demolizione e completo rifacimento pavimentazione in calcestruzzo ; Riposizionamento pozzetto

220
€

PEBA COMUNE DI SAN GIORGIO DI NOGARO (UD) > PERCORSI > Percorso 3 - via Nazario Sauro


Rilevatore **0181**
 Data Rilievo **19 Settembre 2025**
 Ultimo aggiornamento scheda: 09 Dicembre 2025

Indirizzo
**Via Nazario Sauro 8, 33058 San
 Giorgio di Nogaro**

LIV.
 di priorità
2

ID Scheda
E 00FF9-00644

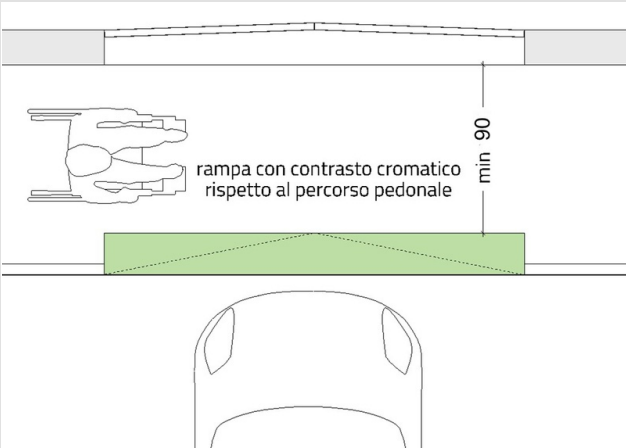
RILIEVO STATO DI FATTO

<p>ITINERARIO PEDONALE PERCORSO PEDONALE</p>	
	<p>Pendenza trasversale 5.5 ≤ 1%</p>
	<p>Dimensioni X 190,00 cm Y 1400,00 cm</p>
	<p>Materiale Porfido in lastre</p>
	<p>Note relative al rilievo --</p>

LINK ALTRE CRITICITÀ

<p>E 00FF9-00645</p>	<p>LIV. 2 Assenza Segnaletica tattilo plantare Via Nazario Sauro 8, 33058 San Giorgio di Nogaro</p>	<p>Costo stimato 810 €</p>
<p>E 00FF9-00646</p>	<p>LIV. 3 Sconnessioni Pavimentazione Via Nazario Sauro 8, 33058 San Giorgio di Nogaro</p>	<p>Costo stimato --</p>

IPOTESI DI SOLUZIONE

 <p>rampa con contrasto cromatico rispetto al percorso pedonale</p> <p>min 90</p>	<p>PS1540 Demolizione del passo carrabile e ricostruzione</p> <p>Rifacimento del tratto di marciapiede mantenendo la percorribilità in piano per una larghezza di almeno 90 cm, e realizzazione di una nuova rampa carrabile interna alla rimanente sezione del marciapiede, realizzata con colore contrastante rispetto a quello del percorso pedonale in piano.</p>
	<p>STIMA DEL COSTO</p> <p>Demolizione pavimentazione in cubetti in porfido ; Scavo di sbancamento ; Realizzazione caldana armata per passo carraio ; Realizzazione di piano di posa e nuova pavimentazione in cubetti in porfido ; Realizzazione rampa in cls ; Posa nuovi cordoli in cls ; Rimozione cordolo in cls ; Adeguamento altimetrico pozzetto</p> <p>6.150 €</p>

PEBA COMUNE DI SAN GIORGIO DI NOGARO (UD) > PERCORSI > Percorso 3 - via Nazario Sauro

Rilevatore **0181**
 Data Rilievo **19 Settembre 2025**
 Ultimo aggiornamento scheda: 09 Dicembre 2025

Indirizzo
**Via Nazario Sauro 8, 33058 San
 Giorgio di Nogaro**

LIV.
 di priorità
2

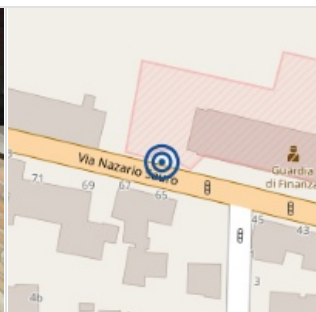
ID Scheda
E 00FF9-00645

RILIEVO STATO DI FATTO

ITINERARIO PEDONALE

PERCORSO PEDONALE

SEGNALETICA TATTOLO PLANTARE

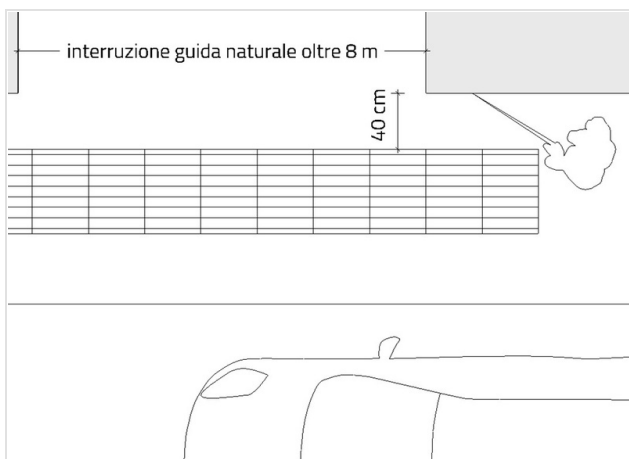


Assenza	Si
Dimensioni	X -- Y 1300,00 cm
Materiale	Porfido a cubetti
Note relative al rilievo	Interruzione guida naturale causa accesso carrabile

LINK ALTRE CRITICITÀ

E 00FF9-00644	LIV. 2	Pendenza trasversale Percorso pedonale Via Nazario Sauro 8, 33058 San Giorgio di Nogaro	Costo stimato 6150 €
E 00FF9-00646	LIV. 3	Sconnessioni Pavimentazione Via Nazario Sauro 8, 33058 San Giorgio di Nogaro	Costo stimato --

IPOTESI DI SOLUZIONE



PS1622
Realizzazione di percorso tattilo-plantare

Realizzazione percorso tattilo-plantare, per il superamento di un'interruzione della linea guida naturale superiore a 8 m, realizzata con moduli aventi il codice "direzione rettilinea" adeguatamente sovrapposti nella parte terminale alla linea guida naturale, secondo quanto indicato delle linee guida I.N.M.A.C.I. per la posa dei percorsi tattilo-plantari.

STIMA DEL COSTO
 Posa moduli segnaletica tattilo-plantare in cls

810 €

PEBA COMUNE DI SAN GIORGIO DI NOGARO (UD) > PERCORSI > Percorso 3 - via Nazario Sauro

Rilevatore **0181**

Data Rilievo **19 Settembre 2025**

Ultimo aggiornamento scheda: 09 Dicembre 2025

Indirizzo

Via Nazario Sauro 8, 33058 San
Giorgio di Nogaro

LIV.
di priorità

3

ID Scheda

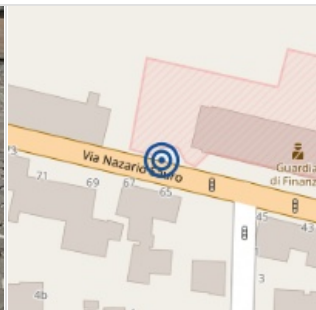
E 00FF9-00646

RILIEVO STATO DI FATTO

ITINERARIO PEDONALE

PERCORSO PEDONALE

PAVIMENTAZIONE



Sconnessioni	Si	
Dimensioni	X 100,00 cm	Y 100,00 cm
Materiale	Porfido a cubetti	
Note relative al rilievo	Avvallamento pavimentazione in corrispondenza di pozzetto fuori quota	

LINK ALTRE CRITICITÀ

E 00FF9-00644	LIV. 2	Pendenza trasversale Percorso pedonale Via Nazario Sauro 8, 33058 San Giorgio di Nogaro	Costo stimato 6150 €
E 00FF9-00645	LIV. 2	Assenza Segnaletica tattilo plantare Via Nazario Sauro 8, 33058 San Giorgio di Nogaro	Costo stimato 810 €

IPOTESI DI SOLUZIONE

	<p>PS1593 Demolizione e rifacimento porzione di marciapiede</p> <p>Demolizione del tratto di marciapiede con sconnessioni e/o avvallamenti, rifacimento del sottofondo, ripristino della pavimentazione mediante l'utilizzo del medesimo materiale, ed eventuale adeguamento altimetrico dei pozzetti presenti sul percorso. Pendenza trasversale massima dell'1% per lo scolo delle acque meteoriche.</p>
	<p>STIMA DEL COSTO Costo compreso nella soluzione relativa all'eliminazione della pendenza trasversale</p> <p style="text-align: right;">0 €</p>

PEBA COMUNE DI SAN GIORGIO DI NOGARO (UD) > PERCORSI > Percorso 3 - via Nazario Sauro

Rilevatore **0181**
 Data Rilievo **19 Settembre 2025**
 Ultimo aggiornamento scheda: 09 Dicembre 2025

Indirizzo
**Via Nazario Sauro 8, 33058 San
 Giorgio di Nogaro**

LIV.
 di priorità
2

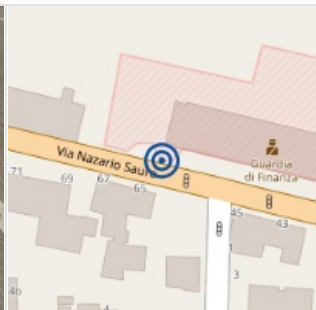
ID Scheda
E 00FF9-00647

RILIEVO STATO DI FATTO

ITINERARIO PEDONALE

PERCORSO PEDONALE

PAVIMENTAZIONE

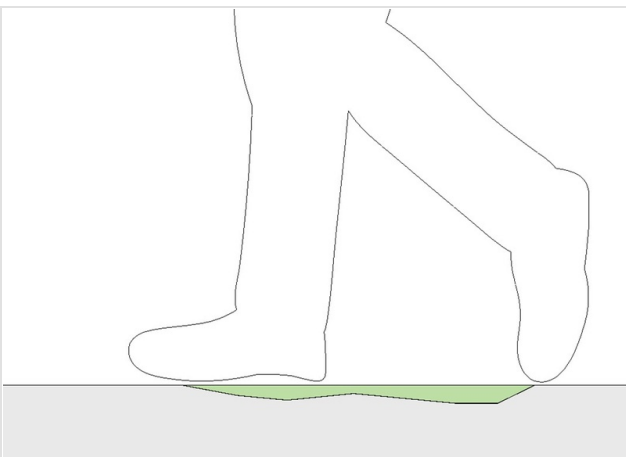


Sconnessioni	Si
Dimensioni	X 175,00 cm Y 320,00 cm
Materiale	Porfido a cubetti
Note relative al rilievo	Sconnessioni su pavimentazione e cordolo

LINK ALTRE CRITICITÀ

Nessuna criticità collegata

IPOSTESI DI SOLUZIONE



PS1593
Demolizione e rifacimento porzione di marciapiede
 Demolizione del tratto di marciapiede con sconnessioni e/o avvallamenti, rifacimento del sottofondo, ripristino della pavimentazione mediante l'utilizzo del medesimo materiale, ed eventuale adeguamento altimetrico dei pozzetti presenti sul percorso. Pendenza trasversale massima dell'1% per lo scolo delle acque meteoriche.

STIMA DEL COSTO
 Ripristino pavimentazione in cubetti in porfido ; Sostituzione cordolo in cls **975**
 €

PEBA COMUNE DI SAN GIORGIO DI NOGARO (UD) > PERCORSI > Percorso 3 - via Nazario Sauro

Rilevatore **0181**
 Data Rilievo **19 Settembre 2025**
 Ultimo aggiornamento scheda: 09 Dicembre 2025

Indirizzo
**Via Nazario Sauro 6, 33058 San
 Giorgio di Nogaro**

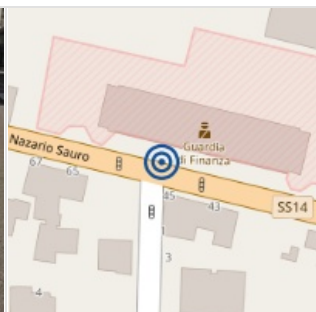
LIV.
 di priorità
2

ID Scheda
E 00FF9-00648

RILIEVO STATO DI FATTO

ITINERARIO PEDONALE

PERCORSO PEDONALE

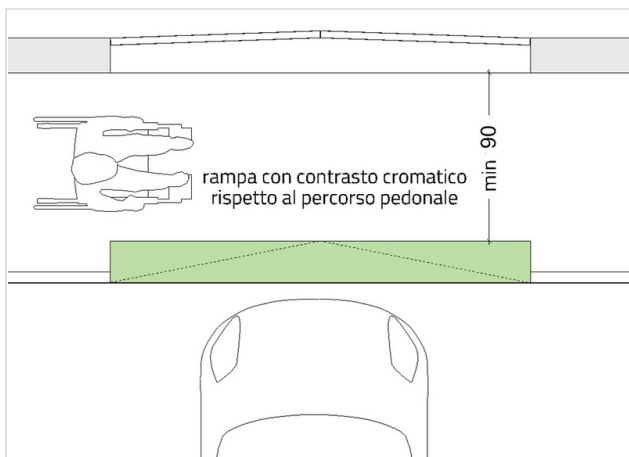


Pendenza trasversale	6	≤ 1%
Dimensioni	X 180,00 cm	Y 710,00 cm
Materiale	Porfido a cubetti	
Note relative al rilievo	--	

LINK ALTRE CRITICITÀ

Nessuna criticità collegata

IPOTESI DI SOLUZIONE



PS1540

Demolizione del passo carrabile e ricostruzione

Rifacimento del tratto di marciapiede mantenendo la percorribilità in piano per una larghezza di almeno 90 cm, e realizzazione di una nuova rampa carrabile interna alla rimanente sezione del marciapiede, realizzata con colore contrastante rispetto a quello del percorso pedonale in piano.

STIMA DEL COSTO

Rimozione cordolo in cls ; Demolizione pavimentazione in cubetti in porfido ; Scavo di sbancamento ; Realizzazione di caldana armata per passo carraio ; Realizzazione di piano di posa e nuova pavimentazione in cubetti in porfido ; Realizzazione rampa in cls armato ; Posa nuovo cordolo in cls

2.815
 €

PEBA COMUNE DI SAN GIORGIO DI NOGARO (UD) > PERCORSI > Percorso 3 - via Nazario Sauro

Rilevatore **0181**
 Data Rilievo **19 Settembre 2025**
 Ultimo aggiornamento scheda: 09 Dicembre 2025

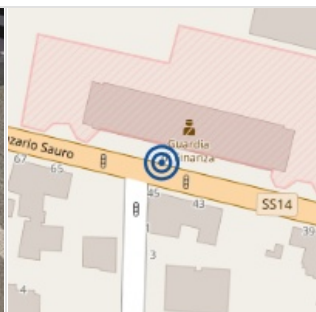
Indirizzo
**Via Nazario Sauro 6, 33058 San
 Giorgio di Nogaro**

LIV.
 di priorità
3

ID Scheda
E 00FF9-00649

RILIEVO STATO DI FATTO

- ITINERARIO PEDONALE PERCORSO PEDONALE **PAVIMENTAZIONE**



Sconnessioni	Si
Dimensioni	X 180,00 cm Y 360,00 cm
Materiale	Porfido a cubetti
Note relative al rilievo	Pavimentazione sconnessa con cordolo rovinato e avvallamento e in corrispondenza del pozzetto (70x70 cm)

LINK ALTRE CRITICITÀ

E 00FF9-00650	LIV. 1	Pendenza trasversale Attraversamento pedonale Via Nazario Sauro 6, 33058 San Giorgio di Nogaro	Costo stimato 2770 €	●
E 00FF9-00589	LIV. 1	Lunghezza Attraversamento pedonale Via Nazario Sauro 61, 33058 San Giorgio di Nogaro	Costo stimato --	●
E 00FF9-00590	LIV. 1	Segnale acustico assente/insufficiente Impianto semaforico Via Nazario Sauro 61, 33058 San Giorgio di Nogaro	Costo stimato 3920 €	●
E 00FF9-00584	LIV. 2	Assenza Segnaletica tattilo plantare Via Nazario Sauro 55, 33058 San Giorgio di Nogaro	Costo stimato 290 €	●
E 00FF9-00959	LIV. 3	Non coerente o interrotta Segnaletica tattilo plantare Via Nazario Sauro 6, 33058 San Giorgio di Nogaro	Costo stimato 150 €	●

IPOSTESI DI SOLUZIONE

	<p>PS1593 Demolizione e rifacimento porzione di marciapiede</p> <p>Demolizione del tratto di marciapiede con sconnessioni e/o avvallamenti, rifacimento del sottofondo, ripristino della pavimentazione mediante l'utilizzo del medesimo materiale, ed eventuale adeguamento altimetrico dei pozzetti presenti sul percorso. Pendenza trasversale massima dell'1% per lo scolo delle acque meteoriche.</p>
	<p>STIMA DEL COSTO Costo compreso nella soluzione relativa all'eliminazione della pendenza trasversale</p> <p style="text-align: right;">0 €</p>

PEBA COMUNE DI SAN GIORGIO DI NOGARO (UD) > PERCORSI > Percorso 3 - via Nazario Sauro

Rilevatore **0181**
 Data Rilievo **19 Settembre 2025**
 Ultimo aggiornamento scheda: 10 Dicembre 2025


Indirizzo
**Via Nazario Sauro 6, 33058 San
 Giorgio di Nogaro**

LIV.
 di priorità
1

ID Scheda
E 00FF9-00650

RILIEVO STATO DI FATTO

ITINERARIO PEDONALE
ATTRAVERSAMENTO PEDONALE

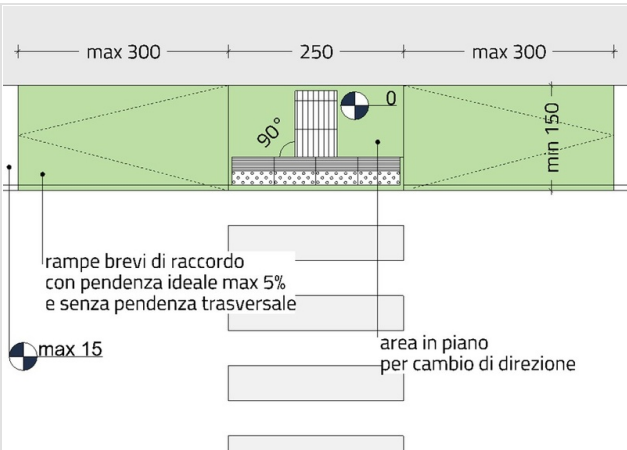


Pendenza trasversale	9	≤ 1%
Dimensioni	X 180,00 cm	Y 405,00 cm
Materiale	Porfido a cubetti	
Note relative al rilievo	--	

LINK ALTRE CRITICITÀ

E 00FF9-00649	LIV. 3	Sconnessioni Pavimentazione Via Nazario Sauro 6, 33058 San Giorgio di Nogaro	Costo stimato --	●
E 00FF9-00959	LIV. 3	Non coerente o interrotta Segnaletica tattilo plantare Via Nazario Sauro 6, 33058 San Giorgio di Nogaro	Costo stimato 150 €	●
E 00FF9-00590	LIV. 1	Segnale acustico assente/insufficiente Impianto semaforico Via Nazario Sauro 61, 33058 San Giorgio di Nogaro	Costo stimato 3920 €	●
E 00FF9-00589	LIV. 1	Lunghezza Attraversamento pedonale Via Nazario Sauro 61, 33058 San Giorgio di Nogaro	Costo stimato --	●
E 00FF9-00584	LIV. 2	Assenza Segnaletica tattilo plantare Via Nazario Sauro 55, 33058 San Giorgio di Nogaro	Costo stimato 290 €	●

IPOSTESI DI SOLUZIONE



PS2376
Demolizione e rifacimento area attraversamento in piano

Demolizione marciapiede esistente antistante all'attraversamento pedonale e realizzazione di un'area in piano per il cambio di direzione alla quota del piano carrabile, raccordata alla quota del marciapiede da due brevi rampe con pendenza consigliata del 5% (max 15%). Posa della segnaletica tattilo-plantare con moduli in calcestruzzo e codice LVE relativo all'attraversamento pedonale posato in conformità con le indicazioni presenti nelle linee guida I.N.M.A.C.I per la progettazione dei percorsi tattilo-plantari.

STIMA DEL COSTO
 Demolizione e completo rifacimento pavimentazione in cubetti di porfido ; Sostituzione cordolo in cls ; Adeguamento altimetrico pozzetti

2.770 €

PEBA COMUNE DI SAN GIORGIO DI NOGARO (UD) > PERCORSI > Percorso 3 - via Nazario Sauro

Rilevatore **0181**
 Data Rilievo **19 Settembre 2025**
 Ultimo aggiornamento scheda: 09 Dicembre 2025

Indirizzo
**Via Nazario Sauro 6, 33058 San
 Giorgio di Nogaro**

LIV.
 di priorità
3

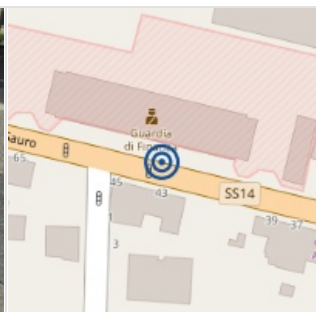
ID Scheda
E 00FF9-00652

RILIEVO STATO DI FATTO

ITINERARIO PEDONALE

PERCORSO PEDONALE

PAVIMENTAZIONE



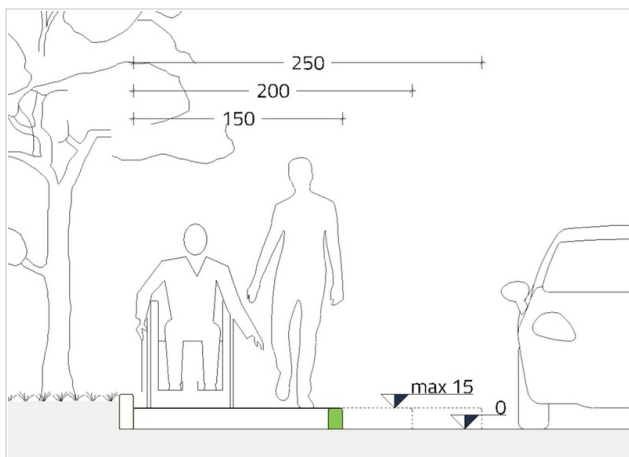
Sconnessioni	Si	
Dimensioni	X --	Y 980,00 cm
Materiale	Cemento	

Note relative al rilievo
Cordolo rialzato rispetto a pavimentazione, e in fase di distacco.

LINK ALTRE CRITICITÀ

Nessuna criticità collegata

IPOTESI DI SOLUZIONE



PS1717
Sostituzione cordolo
 Sostituzione cordolo danneggiato o in fase di distacco e riempimento giuntura tra cordolo e pavimentazione esistente in modo da garantire la planarità del marciapiede.

STIMA DEL COSTO
 Sostituzione cordolo in cls

475 €

PEBA COMUNE DI SAN GIORGIO DI NOGARO (UD) > PERCORSI > Percorso 3 - via Nazario Sauro

Rilevatore **0181**
 Data Rilievo **19 Settembre 2025**
 Ultimo aggiornamento scheda: 09 Dicembre 2025


Indirizzo
**Via Nazario Sauro 6, 33058 San
 Giorgio di Nogaro**

LIV.
 di priorità
2

ID Scheda
E 00FF9-00653

RILIEVO STATO DI FATTO

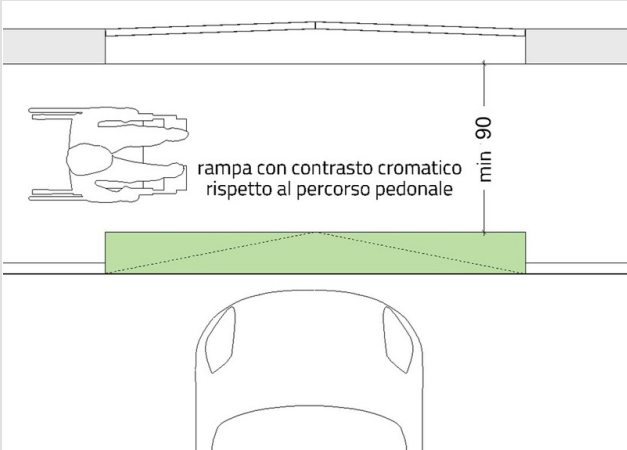
ITINERARIO PEDONALE
PERCORSO PEDONALE

	Pendenza trasversale	5.5	≤ 1%
	Dimensioni	X 175,00 cm	Y 710,00 cm
	Materiale	Porfido a cubetti	
	Note relative al rilievo	--	

LINK ALTRE CRITICITÀ

Nessuna criticità collegata

IPOTESI DI SOLUZIONE

	<p>PS1540 Demolizione del passo carrabile e ricostruzione</p> <p>Rifacimento del tratto di marciapiede mantenendo la percorribilità in piano per una larghezza di almeno 90 cm, e realizzazione di una nuova rampa carrabile interna alla rimanente sezione del marciapiede, realizzata con colore contrastante rispetto a quello del percorso pedonale in piano.</p> <hr/> <p>STIMA DEL COSTO</p> <p>Rimozione cordolo in cls ; Demolizione pavimentazione in cubetti in porfido ; Scavo di sbancamento ; Realizzazione di caldana armata per passo carraio ; Realizzazione di piano di posa e nuova pavimentazione in cubetti in porfido ; Realizzazione di rampa in cls ; Posa nuovi cordoli in cls</p> <p style="text-align: right; font-size: 1.2em;">2.420 €</p>
--	---

PEBA COMUNE DI SAN GIORGIO DI NOGARO (UD) > PERCORSI > Percorso 3 - via Nazario Sauro

Rilevatore **0181**

Data Rilievo **19 Settembre 2025**

Ultimo aggiornamento scheda: 09 Dicembre 2025

Indirizzo

Nazario Sauro - San Giorgio di
Nogaro (Udine)

LIV.
di priorità

3

ID Scheda

E 00FF9-00654

RILIEVO STATO DI FATTO

ITINERARIO PEDONALE

PERCORSO PEDONALE

PAVIMENTAZIONE

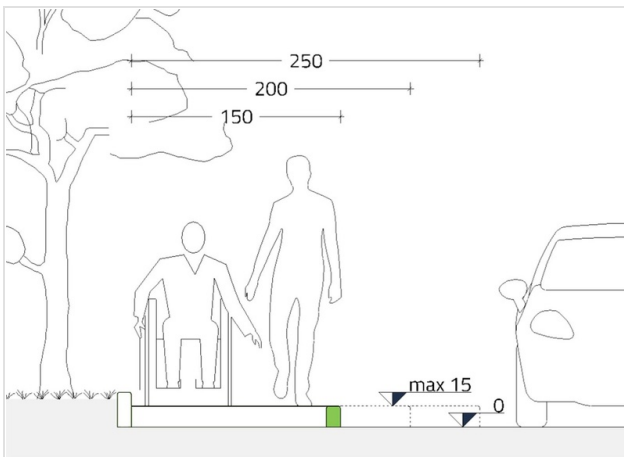


Sconnessioni	Si	
Dimensioni	X 2270,00 cm	Y --
Materiale	Calcestruzzo	
Note relative al rilievo	Cordolo rialzato e in fase di distacco.	

LINK ALTRE CRITICITÀ

Nessuna criticità collegata

IPOSTESI DI SOLUZIONE



PS1717

Sostituzione cordolo

Sostituzione cordolo danneggiato o in fase di distacco e riempimento giuntura tra cordolo e pavimentazione esistente in modo da garantire la planarità del marciapiede.

STIMA DEL COSTO
Sostituzione cordolo in cls

1.100 €

PEBA COMUNE DI SAN GIORGIO DI NOGARO (UD) > PERCORSI > Percorso 3 - via Nazario Sauro

Rilevatore **0181**
 Data Rilievo **19 Settembre 2025**
 Ultimo aggiornamento scheda: 09 Dicembre 2025

Indirizzo
**Via Nazario Sauro 53, 33058 San
 Giorgio di Nogaro**

LIV.
 di priorità
3

ID Scheda
E 00FF9-00655

RILIEVO STATO DI FATTO

ITINERARIO PEDONALE PERCORSO PEDONALE **PAVIMENTAZIONE**




Sconnessioni	Si	
Dimensioni	X 55,00 cm	Y 55,00 cm
Materiale	Cemento	
Note relative al rilievo	Chiusino danneggiato	

LINK ALTRE CRITICITÀ

Nessuna criticità collegata

IPOSTESI DI SOLUZIONE



PS1769
Sostituzione chiusino in cls danneggiato

Rimozione chiusino in cls danneggiato e posa nuovo chiusino per ripristino della planarità del percorso.

STIMA DEL COSTO
 Sostituzione chiusino in cls **60 €**

PEBA COMUNE DI SAN GIORGIO DI NOGARO (UD) > PERCORSI > Percorso 3 - via Nazario Sauro

Rilevatore **0181**

Data Rilievo **19 Settembre 2025**

Ultimo aggiornamento scheda: 09 Dicembre 2025

Indirizzo

Via Nazario Sauro 53, 33058 San
Giorgio di Nogaro

LIV.
di priorità

3

ID Scheda

E 00FF9-00656

RILIEVO STATO DI FATTO

ITINERARIO PEDONALE

PERCORSO PEDONALE



Pendenza trasversale	4.5	≤ 1%
Dimensioni	X 180,00 cm	Y 1430,00 cm
Materiale	Porfido a cubetti	
Note relative al rilievo	---	

LINK ALTRE CRITICITÀ

E 00FF9-00657

LIV.
2

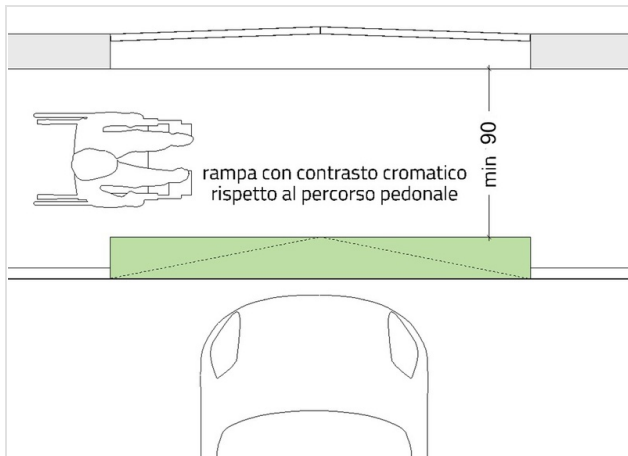
Assenza Segnaletica tattilo plantare

Via Nazario Sauro 53, 33058 San Giorgio di Nogaro

Costo stimato

820 €

IPOTESI DI SOLUZIONE



PS1540

Demolizione del passo carrabile e ricostruzione

Rifacimento del tratto di marciapiede mantenendo la percorribilità in piano per una larghezza di almeno 90 cm, e realizzazione di una nuova rampa carrabile interna alla rimanente sezione del marciapiede, realizzata con colore contrastante rispetto a quello del percorso pedonale in piano.

STIMA DEL COSTO

Rimozione cordolo in cls; Demolizione pavimentazione in cubetti in porfido; Scavo di sbancamento; Realizzazione di caldana armata per passo carraio; Preparazione piano di posa e realizzazione nuova pavimentazione in cubetti in porfido; Realizzazione rampa in cls armato; Posa nuovi cordoli in cls

6.050
€

PEBA COMUNE DI SAN GIORGIO DI NOGARO (UD) > PERCORSI > Percorso 3 - via Nazario Sauro

Rilevatore **0181**
 Data Rilievo **19 Settembre 2025**
 Ultimo aggiornamento scheda: 09 Dicembre 2025

Indirizzo
**Via Nazario Sauro 53, 33058 San
 Giorgio di Nogaro**

LIV.
 di priorità
2

ID Scheda
E 00FF9-00657

RILIEVO STATO DI FATTO

ITINERARIO PEDONALE PERCORSO PEDONALE **SEGNALETICA TATTILO PLANTARE**

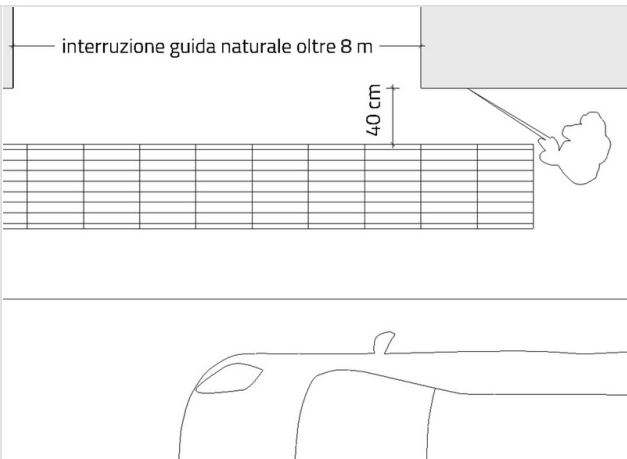


Assenza	Si
Dimensioni	X -- Y 1300,00 cm
Materiale	Porfido a cubetti
Note relative al rilievo	Interruzione guida naturale in corrispondenza di passo carrabile.

LINK ALTRE CRITICITÀ

E 00FF9-00656	LIV. 3	Pendenza trasversale Percorso pedonale Via Nazario Sauro 53, 33058 San Giorgio di Nogaro	Costo stimato 6050 €
----------------------	---------------	--	--------------------------------

IPOTESI DI SOLUZIONE



interruzione guida naturale oltre 8 m

40 cm

PS1622
Realizzazione di percorso tattilo-plantare

Realizzazione percorso tattilo-plantare, per il superamento di un'interruzione della linea guida naturale superiore a 8 m, realizzata con moduli aventi il codice "direzione rettilinea" adeguatamente sovrapposti nella parte terminale alla linea guida naturale, secondo quanto indicato delle linee guida I.N.M.A.C.I. per la posa dei percorsi tattilo-plantari.

STIMA DEL COSTO
 Posa moduli segnaletica tattilo-plantare in cls **820 €**

PEBA COMUNE DI SAN GIORGIO DI NOGARO (UD) > PERCORSI > Percorso 3 - via Nazario Sauro

Rilevatore **0181**
 Data Rilievo **19 Settembre 2025**
 Ultimo aggiornamento scheda: 09 Dicembre 2025

Indirizzo
**Via Nazario Sauro 49, 33058 San
 Giorgio di Nogaro**

LIV.
 di priorità
3

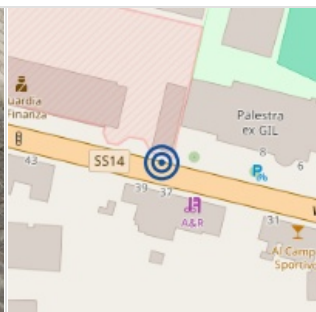

ID Scheda
E 00FF9-00658

RILIEVO STATO DI FATTO

ITINERARIO PEDONALE

PERCORSO PEDONALE

PAVIMENTAZIONE

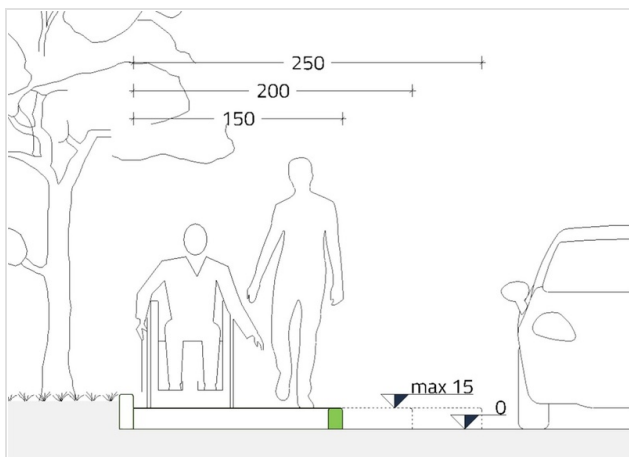


Sconnessioni	Si	
Dimensioni	X --	Y 970,00 cm
Materiale	Porfido a cubetti	
Note relative al rilievo	Cedimento pavimentazione e in prossimità di cordolo parzialmente danneggiato	

LINK ALTRE CRITICITÀ

Nessuna criticità collegata

IPOTESI DI SOLUZIONE



PS1717 (modificato)
Sostituzione cordolo
 Sostituzione cordolo danneggiato o in fase di distacco e riempimento giuntura tra cordolo e pavimentazione esistente in modo da garantire la planarità del marciapiede.
 Si prevede inoltre di eseguire dei ripristini puntuali della pavimentazione in corrispondenza degli avvallamenti.

STIMA DEL COSTO
 Ripristino pavimentazione in cubetti in porfido ; Sostituzione cordolo in cls **750**
 €

PEBA COMUNE DI SAN GIORGIO DI NOGARO (UD) > PERCORSI > Percorso 3 - via Nazario Sauro

Rilevatore **0181**
 Data Rilievo **19 Settembre 2025**
 Ultimo aggiornamento scheda: 15 Dicembre 2025

Indirizzo
**Via Nazario Sauro 49, 33058 San
 Giorgio di Nogaro**

LIV.
 di priorità
3

ID Scheda
E 00FF9-00659

RILIEVO STATO DI FATTO

ITINERARIO PEDONALE

PERCORSO PEDONALE

OSTACOLO VERTICALE



Palo	Si
Dimensioni	X -- Y --
Materiale	--
Note relative al rilievo Distanza da muro di recinzione 16 cm. Palo telefonico privo di impianti tecnologici aerei.	

LINK ALTRE CRITICITÀ

Nessuna criticità collegata

IPOTESI DI SOLUZIONE



PS2180 (modificato)
Eliminazione dell'elemento
 Rimozione del palo inutilizzato e trasferimento delle componenti impiantistiche residue all'interno di un'apposita armadiatura per impianti tecnologici, installata a filo recinto.

STIMA DEL COSTO
 Rimozione palo ; Installazione armadiatura stradale in vetroresina **2.525**
 €

PEBA COMUNE DI SAN GIORGIO DI NOGARO (UD) > PERCORSI > Percorso 3 - via Nazario Sauro

Rilevatore **0181**
 Data Rilievo **19 Settembre 2025**
 Ultimo aggiornamento scheda: 09 Dicembre 2025

Indirizzo
**Via Nazario Sauro 47, 33058 San
 Giorgio di Nogaro**

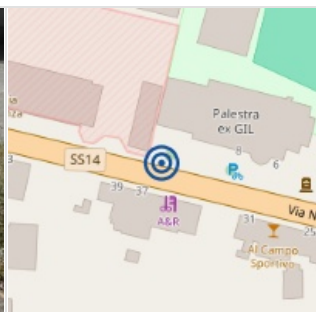
LIV.
 di priorità
2

ID Scheda
E 00FF9-00660

RILIEVO STATO DI FATTO

ITINERARIO PEDONALE

PERCORSO PEDONALE

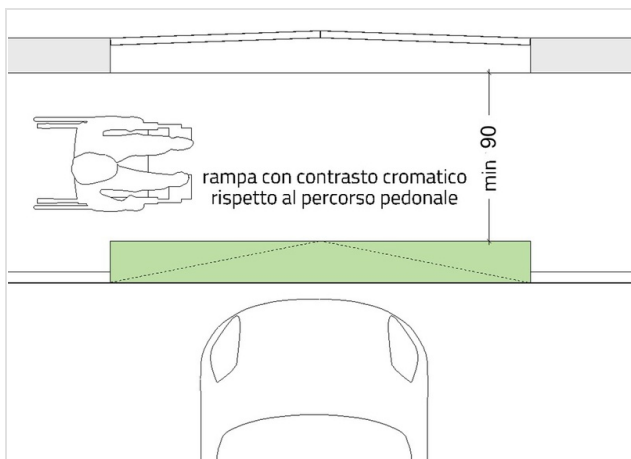


Pendenza trasversale	7	≤ 1%
Dimensioni	X 200,00 cm	Y 800,00 cm
Materiale	Porfido a cubetti	
Note relative al rilievo	--	

LINK ALTRE CRITICITÀ

Nessuna criticità collegata

IPOTESI DI SOLUZIONE



PS1540
Demolizione del passo carrabile e ricostruzione

Rifacimento del tratto di marciapiede mantenendo la percorribilità in piano per una larghezza di almeno 90 cm, e realizzazione di una nuova rampa carrabile interna alla rimanente sezione del marciapiede, realizzata con colore contrastante rispetto a quello del percorso pedonale in piano.

STIMA DEL COSTO
 Rimozione cordolo in cls ; Demolizione pavimentazione in cubetti in porfido ; Scavo di sbancamento ; Realizzazione caldana armata per passo carraio ; Preparazione piano di posa e realizzazione nuova pavimentazione in cubetti in porfido ; Realizzazione rampa in cls armato ; Posa nuovo cordolo in cls ; Adeguamento altimetrico pozzetto

3.485 €

PEBA COMUNE DI SAN GIORGIO DI NOGARO (UD) > PERCORSI > Percorso 3 - via Nazario Sauro

Rilevatore **0181**
 Data Rilievo **19 Settembre 2025**
 Ultimo aggiornamento scheda: 09 Dicembre 2025

Indirizzo
**Via Nazario Sauro 4, 33058 San
 Giorgio di Nogaro**

LIV.
 di priorità
2

ID Scheda
E 00FF9-00661

RILIEVO STATO DI FATTO

ITINERARIO PEDONALE

PERCORSO PEDONALE

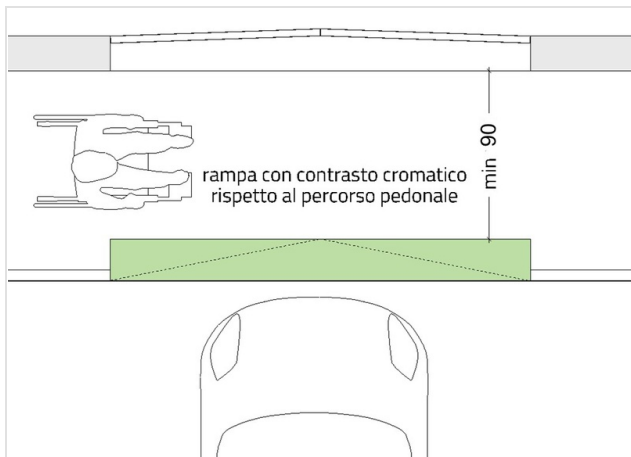


Pendenza trasversale	7	≤ 1%
Dimensioni	X 190,00 cm	Y 700,00 cm
Materiale	Porfido a cubetti	
Note relative al rilievo	--	

LINK ALTRE CRITICITÀ

Nessuna criticità collegata

IPOTESI DI SOLUZIONE



PS1540
 Demolizione del passo carrabile e ricostruzione

Rifacimento del tratto di marciapiede mantenendo la percorribilità in piano per una larghezza di almeno 90 cm, e realizzazione di una nuova rampa carrabile interna alla rimanente sezione del marciapiede, realizzata con colore contrastante rispetto a quello del percorso pedonale in piano.

STIMA DEL COSTO
 Scavo di sbancamento ; Realizzazione caldana armata per passo carrabile ; Preparazione piano di posa e realizzazione nuova pavimentazione in cubetti porfido ; Realizzazione rampa in cls armato ; Posa nuovo cordolo in cls ; Rimozione cordolo in cls ; Demolizione pavimentazione in cubetti in porfido

3.040 €

PEBA COMUNE DI SAN GIORGIO DI NOGARO (UD) > PERCORSI > Percorso 3 - via Nazario Sauro

Rilevatore **0181**
 Data Rilievo **19 Settembre 2025**
 Ultimo aggiornamento scheda: 09 Dicembre 2025



Indirizzo
**Via Nazario Sauro 33, 33058 San
 Giorgio di Nogaro**

LIV.
 di priorità
3

ID Scheda
E 00FF9-00662

RILIEVO STATO DI FATTO

[ITINERARIO PEDONALE](#)
[PERCORSO PEDONALE](#)
[PAVIMENTAZIONE](#)

 	Sconnessioni	Si	
	Dimensioni	X 30,00 cm	Y 30,00 cm
	Materiale	Metallo	
	Note relative al rilievo	Pozzetto sporgente	

LINK ALTRE CRITICITÀ

Nessuna criticità collegata

IPOTESI DI SOLUZIONE

	<p>PS1582 Posizionamento del chiusino alla quota del marciapiede</p> <p>Adeguamento altimetrico del chiusino alla quota del marciapiede circostante.</p>
	<p>STIMA DEL COSTO Riposizionamento pozzetto</p> <p style="text-align: right;">100 €</p>

PEBA COMUNE DI SAN GIORGIO DI NOGARO (UD) > PERCORSI > Percorso 3 - via Nazario Sauro

Rilevatore **0181**
 Data Rilievo **19 Settembre 2025**
 Ultimo aggiornamento scheda: 09 Dicembre 2025

Indirizzo
**Via Nazario Sauro 27, 33058 San
 Giorgio di Nogaro**

LIV.
 di priorità
2

ID Scheda
E 00FF9-00663

RILIEVO STATO DI FATTO

ITINERARIO PEDONALE **PERCORSO PEDONALE**



Pendenza trasversale	7	≤ 1%
Dimensioni	X 195,00 cm	Y 760,00 cm
Materiale	Pietra a cubetti	
Note relative al rilievo	--	

LINK ALTRE CRITICITÀ

E 00FF9-00664	LIV. 2	Pendenza trasversale Area per cambio direzione Via Nazario Sauro 27, 33058 San Giorgio di Nogaro	Costo stimato 2015 €
----------------------	------------------	--	--------------------------------

IPOTESI DI SOLUZIONE

PS1544 (modificato)
Demolizione accesso carrabile e abbassamento del passaggio pedonale a livello stradale

Demolizione della pavimentazione del marciapiede con pendenza trasversale e rifacimento del percorso con pavimentazione in piano alla medesima quota della carreggiata, raccordato alla quota del marciapiede mediante brevi rampe con pendenza consigliata del 5% (max 15%).
 Raccordo con l'area di parcheggio avverrà mediante la realizzazione di una rampa carrabile tra le aiuole, avente la medesima profondità di quest'ultime.

STIMA DEL COSTO
 Rimozione cordolo in cls ; Demolizione pavimentazione in cubetti in porfido ; Demolizione asfalto con tagli delimitatori ; Scavo di sbancamento ; Realizzazione di caldana armata per passo carraio ; Preparazione del piano di posa e realizzazione nuova pavimentazione in cubetti in porfido ; Realizzazione rampa in asfalto ; Posa nuovo cordolo in cls ; Realizzazione binder

3.535 €

PEBA COMUNE DI SAN GIORGIO DI NOGARO (UD) > PERCORSI > Percorso 3 - via Nazario Sauro

Rilevatore **0181**
 Data Rilievo **19 Settembre 2025**
 Ultimo aggiornamento scheda: 09 Dicembre 2025

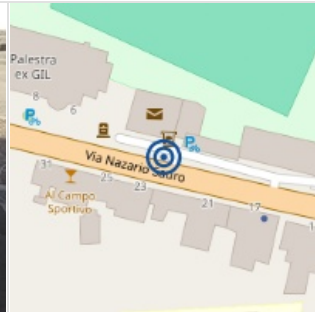
Indirizzo
**Via Nazario Sauro 27, 33058 San
 Giorgio di Nogaro**

LIV.
 di priorità
2

ID Scheda
E 00FF9-00664

RILIEVO STATO DI FATTO

- ITINERARIO PEDONALE ATTRAVERSAMENTO PEDONALE **AREA PER CAMBIO DIREZIONE**

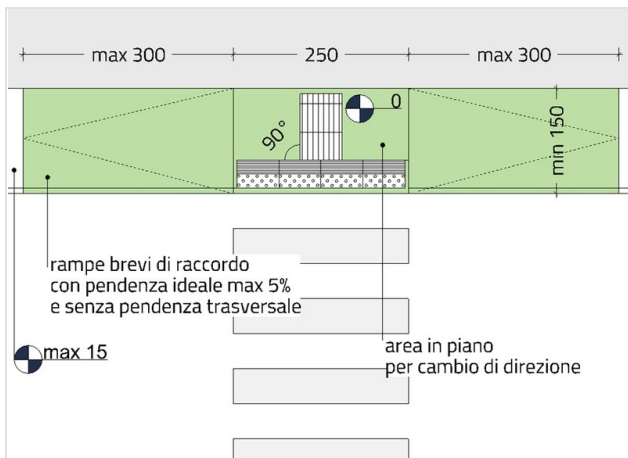


Pendenza trasversale	7	≤ 1%
Dimensioni	X 195,00 cm	Y 570,00 cm
Materiale	Porfido a cubetti	
Note relative al rilievo	--	

LINK ALTRE CRITICITÀ

E 00FF9-00663	LIV. 2	Pendenza trasversale Percorso pedonale Via Nazario Sauro 27, 33058 San Giorgio di Nogaro	Costo stimato 3535 €
----------------------	---------------	--	--------------------------------

IPOTESI DI SOLUZIONE



PS1628 (modificato)
Demolizione e ricostruzione in piano

Demolizione area per il cambio di direzione e rifacimento della pavimentazione in piano (pendenza trasversale massima 1%). Realizzazione rampe di raccordo con il percorso pedonale attiguo aventi pendenza consigliata del 5% (max 15% in caso di dislivello fino a 15 cm) e prive di pendenza trasversale.

Nel caso in esame, vista la presenza di un accesso carrabile attiguo, l'area in piano a livello stradale comprenderà sia l'area per il cambio di direzione a ridosso dell'attraversamento, sia l'accesso carrabile.

STIMA DEL COSTO

Sostituzione cordolo in cls ; Demolizione e completo rifacimento pavimentazione in cubetti di porfido ; Posa nuovi moduli segnaletica tattilo-plantare in cls

2.015 €

PEBA COMUNE DI SAN GIORGIO DI NOGARO (UD) > PERCORSI > Percorso 3 - via Nazario Sauro

Rilevatore **0181**
 Data Rilievo **19 Settembre 2025**
 Ultimo aggiornamento scheda: 10 Dicembre 2025

Indirizzo
**Via Nazario Sauro 2, 33058 San
 Giorgio di Nogaro**

LIV.
 di priorità
2

ID Scheda
E 00FF9-00665

RILIEVO STATO DI FATTO

ITINERARIO PEDONALE
PERCORSO PEDONALE
SEGNALETICA TATTILO PLANTARE



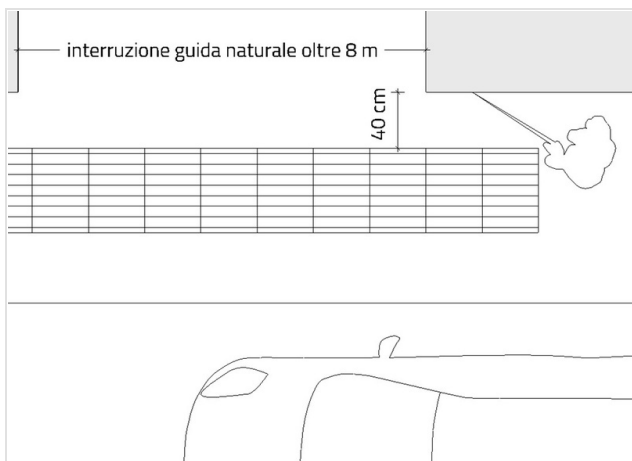


Assenza	Si	
Dimensioni	X --	Y 1120,00 cm
Materiale	--	
Note relative al rilievo Interruzione guida naturale		

LINK ALTRE CRITICITÀ

Nessuna criticità collegata

IPOTESI DI SOLUZIONE



PS1622
Realizzazione di percorso tattilo-plantare

Realizzazione percorso tattilo-plantare, per il superamento di un'interruzione della linea guida naturale superiore a 8 m, realizzata con moduli aventi il codice "direzione rettilinea" adeguatamente sovrapposti nella parte terminale alla linea guida naturale, secondo quanto indicato delle linee guida I.N.M.A.C.I. per la posa dei percorsi tattilo-plantari.

STIMA DEL COSTO
 Demolizione pavimentazione in cubetti in porfido ; Posa moduli segnaletica tattilo-plantare in cls

790

€

PEBA COMUNE DI SAN GIORGIO DI NOGARO (UD) > PERCORSI > Percorso 3 - via Nazario Sauro

Rilevatore **0181**
 Data Rilievo **19 Settembre 2025**
 Ultimo aggiornamento scheda: 10 Dicembre 2025

Indirizzo
**Via Nazario Sauro 27, 33058 San
 Giorgio di Nogaro**

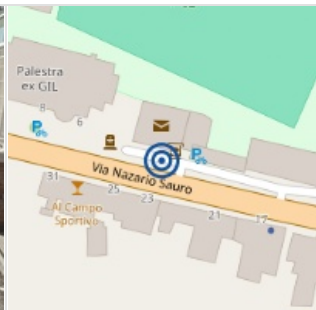
LIV.
 di priorità
3

ID Scheda
E 00FF9-00666

RILIEVO STATO DI FATTO

ITINERARIO PEDONALE

STALLO RISERVATO

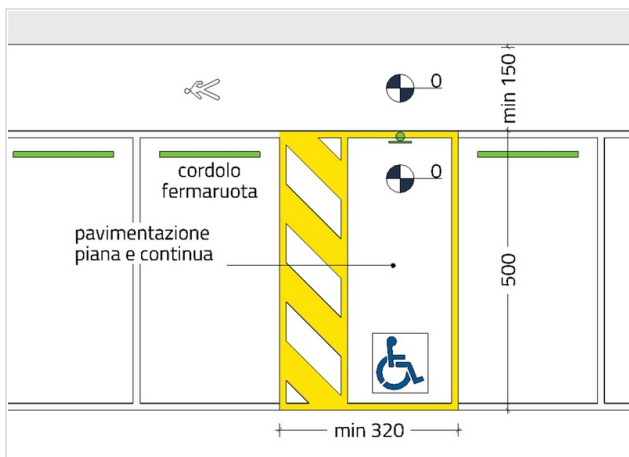


Larghezza	200	cm
Dimensioni	X 200,00 cm	Y 500,00 cm
Materiale	Asfalto	
Note relative al rilievo	Segnaletica stallo di sosta riservato non regolamentare. Larghezza totale spazio 370 cm	

LINK ALTRE CRITICITÀ

Nessuna criticità collegata

IPOTESI DI SOLUZIONE



PS1990 (modificato)
Rifacimento di segnaletica orizzontale
 Rifacimento segnaletica stallo di sosta riservato con dimensioni congrue al D.M. 236/1989, e inserendo la zebra nella area di manovra per la discesa dal veicolo in conformità con quanto indicato nella parte grafica dell'art. 149 del regolamento di attuazione del Codice della Strada. Si ritiene opportuno realizzare l'area zebra della segnaletica verso l'aiuola

STIMA DEL COSTO
 Rimozione segnaletica esistente ; Realizzazione nuova segnaletica orizzontale

115
 €

PEBA COMUNE DI SAN GIORGIO DI NOGARO (UD) > PERCORSI > Percorso 3 - via Nazario Sauro

Rilevatore **0181**
 Data Rilievo **19 Settembre 2025**
 Ultimo aggiornamento scheda: 10 Dicembre 2025



Indirizzo
**Via Nazario Sauro 13, 33058 San
 Giorgio di Nogaro**

LIV.
 di priorità
2

ID Scheda
E 00FF9-00667

RILIEVO STATO DI FATTO

ITINERARIO PEDONALE
PERCORSO PEDONALE

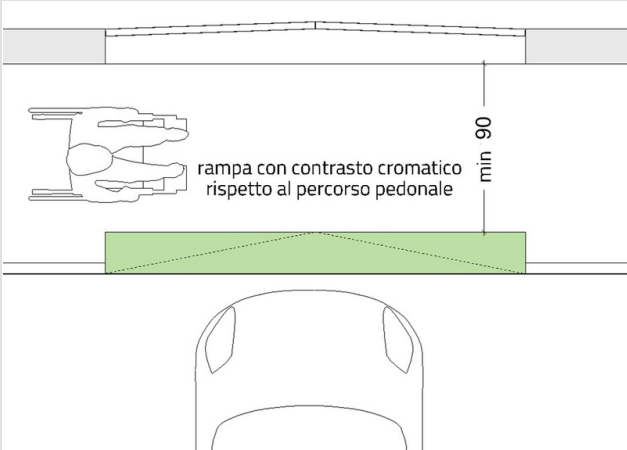



Pendenza trasversale	6.5	$\leq 1\%$
Dimensioni	X 200,00 cm	Y 1300,00 cm
Materiale	Porfido a cubetti	
Note relative al rilievo	---	

LINK ALTRE CRITICITÀ

Nessuna criticità collegata

IPOTESI DI SOLUZIONE

 <p style="font-size: small;">rampa con contrasto cromatico rispetto al percorso pedonale</p> <p style="font-size: small;">min 90</p>	<p>PS1540 Demolizione del passo carrabile e ricostruzione</p> <p>Rifacimento del tratto di marciapiede mantenendo la percorribilità in piano per una larghezza di almeno 90 cm, e realizzazione di una nuova rampa carrabile interna alla rimanente sezione del marciapiede, realizzata con colore contrastante rispetto a quello del percorso pedonale in piano.</p> <hr/> <p>STIMA DEL COSTO Rimozione cordolo in cls ; Demolizione pavimentazione in cubetti in porfido ; Scavo di sbancamento ; Realizzazione di caldana armata per passo carraio ; Preparazione del piano di posa e realizzazione di nuova pavimentazione in cubetti in porfido ; Realizzazione rampa in cls armato ; Posa nuovo cordolo in cls</p> <p style="text-align: right; font-size: large;">5.665 €</p>
---	--

PEBA COMUNE DI SAN GIORGIO DI NOGARO (UD) > PERCORSI > Percorso 3 - via Nazario Sauro

Rilevatore **0181**
 Data Rilievo **20 Ottobre 2025**
 Ultimo aggiornamento scheda: 10 Dicembre 2025

Indirizzo
**Via Terza Armata 2, 33058 San
 Giorgio di Nogaro**

LIV.
 di priorità
1

ID Scheda
E 00FF9-00955

RILIEVO STATO DI FATTO

ITINERARIO PEDONALE ATTRAVERSAMENTO PEDONALE **SEGNALETICA TATTILO PLANTARE**



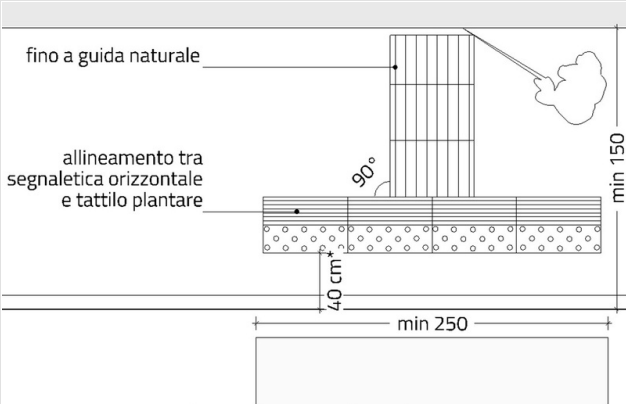
Assenza	Si	
Dimensioni	X --	Y --
Materiale	--	
Note relative al rilievo	--	

LINK ALTRE CRITICITÀ

+ altre 3 Criticità

E 00FF9-00624	LIV. 1	Sconnessioni Pavimentazione Via Terza Armata 2, 33058 San Giorgio di Nogaro	Costo stimato 2090 €	●
E 00FF9-00628	LIV. 2	Assenza Segnaletica tattilo plantare Via Terza Armata 2, 33058 San Giorgio di Nogaro	Costo stimato 160 €	●
E 00FF9-00620	LIV. 1	Altezza Dislivello Via Nazario Sauro 77, 33058 San Giorgio di Nogaro	Costo stimato 570 €	●
E 00FF9-00623	LIV. 1	Assenza Attraversamento pedonale Via Terza Armata 2, 33058 San Giorgio di Nogaro	Costo stimato 2000 €	●
E 00FF9-00626	LIV. 1	Lunghezza Attraversamento pedonale Nazario Sauro - San Giorgio di Nogaro (Udine)	Costo stimato --	●
E 00FF9-00627	LIV. 1	Altezza Dislivello Via Terza Armata 2, 33058 San Giorgio di Nogaro	Costo stimato 945 €	●
E 00FF9-00629	LIV. 2	Pendenza longitudinale Area per cambio direzione Via Terza Armata 2, 33058 San Giorgio di Nogaro	Costo stimato 1715 €	●

IPOTESI DI SOLUZIONE



PS1542
Posa di segnaletica tattilo plantare

Posa segnaletica tattilo-plantare con moduli in calcestruzzo e codice LVE per individuare e segnalare la presenza dell'attraversamento pedonale, con codice "pericolo valicabile" posto in direzione parallela all'asse stradale e codice "direzione rettilinea" in direzione perpendicolare a collegamento del codice "pericolo valicabile" con la guida naturale (edificio/muro di recinzione/cordolo ecc.).

La posa della segnaletica dovrà avvenire in conformità con le indicazioni contenute nelle linee guida I.N.M.A.C.I per la progettazione dei percorsi tattilo-plantari.

STIMA DEL COSTO
 Posa moduli segnaletica tattilo-plantare in cls

170 €

* in caso di percorso con larghezza fino a 150 cm posizionare il codice pericolo valicabile adiacente al cordolo

PEBA COMUNE DI SAN GIORGIO DI NOGARO (UD) > PERCORSI > Percorso 3 - via Nazario Sauro

Rilevatore **0181**
 Data Rilievo **23 Ottobre 2025**
 Ultimo aggiornamento scheda: 10 Dicembre 2025

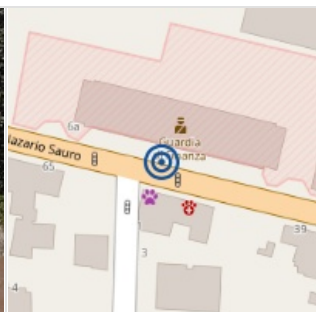
Indirizzo
**Via Nazario Sauro 6, 33058 San
 Giorgio di Nogaro**

LIV.
 di priorità
3

ID Scheda
E 00FF9-00959

RILIEVO STATO DI FATTO

- ITINERARIO PEDONALE ATTRAVERSAMENTO PEDONALE **SEGNALETICA TATTILO PLANTARE**

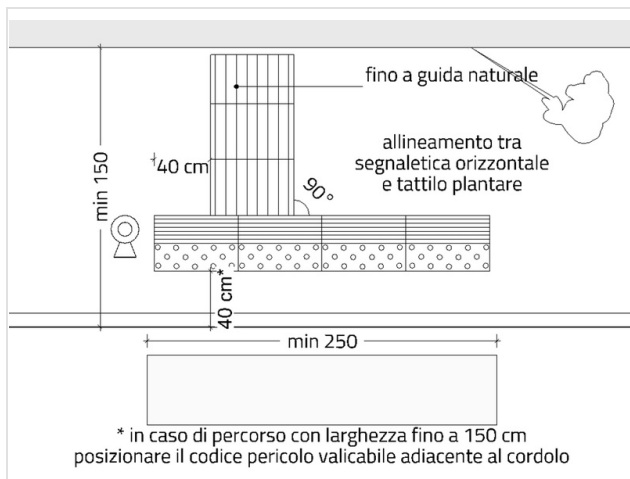


Non coerente o interrotta	Si
Dimensioni	X 120,00 cm Y --
Materiale	Cemento
Note relative al rilievo Codice non coerente con altri presenti nel comune e palo semaforico non individuabile	

LINK ALTRE CRITICITÀ

E 00FF9-00590	LIV. 1	Segnale acustico assente/insufficiente Impianto semaforico Via Nazario Sauro 61, 33058 San Giorgio di Nogaro	Costo stimato 3920 €
E 00FF9-00650	LIV. 1	Pendenza trasversale Attraversamento pedonale Via Nazario Sauro 6, 33058 San Giorgio di Nogaro	Costo stimato 2770 €
E 00FF9-00589	LIV. 1	Lunghezza Attraversamento pedonale Via Nazario Sauro 61, 33058 San Giorgio di Nogaro	Costo stimato --
E 00FF9-00584	LIV. 2	Assenza Segnaletica tattilo plantare Via Nazario Sauro 55, 33058 San Giorgio di Nogaro	Costo stimato 290 €
E 00FF9-00649	LIV. 3	Sconnessioni Pavimentazione Via Nazario Sauro 6, 33058 San Giorgio di Nogaro	Costo stimato --

IIPOTESI DI SOLUZIONE



PS2449
Sostituzione di segnaletica tattilo plantare

Rimozione segnaletica tattilo-plantare esistente e posa segnaletica tattilo-plantare con moduli in calcestruzzo e codice LVE per individuare e segnalare la presenza dell'attraversamento pedonale, con codice "pericolo valicabile" posto in direzione parallela all'asse stradale e codice "direzione rettilinea" in direzione perpendicolare a collegamento del codice "pericolo valicabile" con la guida naturale (edificio/muro di recinzione/cordolo ecc.). La segnaletica tattilo-plantare dovrà essere posizionata in modo che il pulsante di chiamata dell'impianto semaforico sia facilmente individuabile, o in alternativa si potrà prevedere il riposizionamento del palo di sostegno del pulsante di chiamata in posizione più idonea. La posa della segnaletica dovrà avvenire in conformità con le indicazioni contenute nelle linee guida I.N.M.A.C.I per la progettazione dei percorsi tattilo-plantari.

STIMA DEL COSTO
 Posa moduli segnaletica tattilo-plantare in cls **150 €**

PEBA COMUNE DI SAN GIORGIO DI NOGARO (UD) > PERCORSI > Percorso 3 - via Nazario Sauro

Rilevatore **0181**
 Data Rilievo **17 Dicembre 2025**
 Ultimo aggiornamento scheda: 19 Dicembre 2025

Indirizzo
**Via Nazario Sauro 75, 33058 San
 Giorgio di Nogaro**

LIV.
 di priorità
1

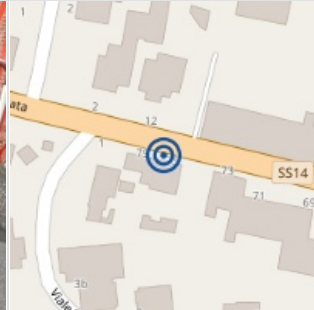
ID Scheda
E 00FF9-01949

RILIEVO STATO DI FATTO

ITINERARIO PEDONALE

PERCORSO PEDONALE

DISLIVELLO



Altezza **6** $\leq 2,5$ cm

Dimensioni **X 95,00 cm** **Y --**

Materiale **--**

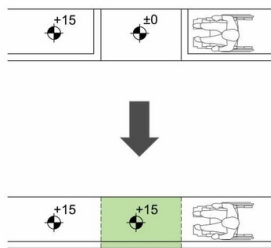
Note relative al rilievo
Lunghezza area ribassata pari a 135 cm

LINK ALTRE CRITICITÀ

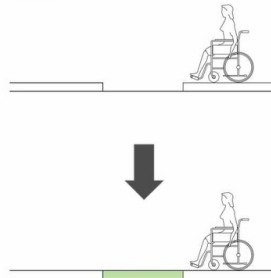
Nessuna criticità collegata

IPOSTESI DI SOLUZIONE

pianta



sezione



PS2466

Eliminazione ribassamento marciapiede

Eliminazione del ribassamento presente lungo il marciapiede, funzionale a un accesso dismesso, ottenuta mediante la realizzazione di un tratto di marciapiede in quota, posto a collegamento tra le due porzioni di percorso pedonale, finalizzato all'eliminazione dei gradini presenti.

STIMA DEL COSTO

Rimozione cordolo in cls ; Demolizione e completo rifacimento
 pavimentazione in calcestruzzo ; Posa nuovo cordolo in cls

175

€