

# P E B A

INCARICO

**PIANO DI ELIMINAZIONE DELLE BARRIERE ARCHITETTONICHE**

**(P.E.B.A.) del Comune di San Giorgio di Nogaro** (ai sensi della L.R. 10/2018)

CIG: B3613552AB - AFFIDAMENTO: Determinazione n. 726 del 18/10/2024

COMMITTENTE

**Comune di San Giorgio di Nogaro**

Piazza del Municipio, 1 - 33058 San Giorgio di Nogaro (UD)

R.U.P.

**Dott. Massimiliano Paravano**

tel.: 0431-623654 - [ambiente@comune.sangiorgiodinogaro.ud.it](mailto:ambiente@comune.sangiorgiodinogaro.ud.it)



PROGETTISTI  
INCARICATI

**studio a2r**  
architetti associati



**STUDIO A2R** Barbara Motta e Marilena Motta Architetti Associati  
[www.studioa2r.it](http://www.studioa2r.it) - tel. 0432 1510629  
[architetti@studioa2r.it](mailto:architetti@studioa2r.it) - [studio.a2r@pec.it](mailto:studio.a2r@pec.it)  
via Ciro di Pers 4/d - 33100 Udine  
c.f./p.IVA 02913600306

**arch. Barbara Motta**

**arch. Marilena Motta**

**Collaboratori**

pianif.terr. Alberto Fabio

arch. Cinzia Buttò

Alessandro Armellini

ELABORATO

**SCHEDE ITINERARI URBANI  
CRITICITÀ E SOLUZIONI PROGETTUALI**

**ITINERARIO 2 - SAN GIORGIO DI NOGARO:**

Percorso centro-stazione ferroviaria

**Emissione**      **Revisioni**  
Dicembre 2025

La proprietà del presente elaborato è tutelata a termini di legge. È vietata qualsiasi forma di riproduzione o copia non autorizzata.

**SI.2**

**PEBA COMUNE DI SAN GIORGIO DI NOGARO (UD) > PERCORSI > Percorso 2 - centro-stazione ferroviaria**

Rilevatore **0181**  
 Data Rilievo **22 Agosto 2025**  
 Ultimo aggiornamento scheda: 23 Settembre 2025

Indirizzo  
**Piazza 20 Settembre 1, 33058 San  
 Giorgio di Nogaro**

LIV.  
 di priorità  
**3**

ID Scheda  
**E 00FF9-00001**

**RILIEVO STATO DI FATTO**

ITINERARIO PEDONALE

PERCORSO PEDONALE

**PAVIMENTAZIONE**

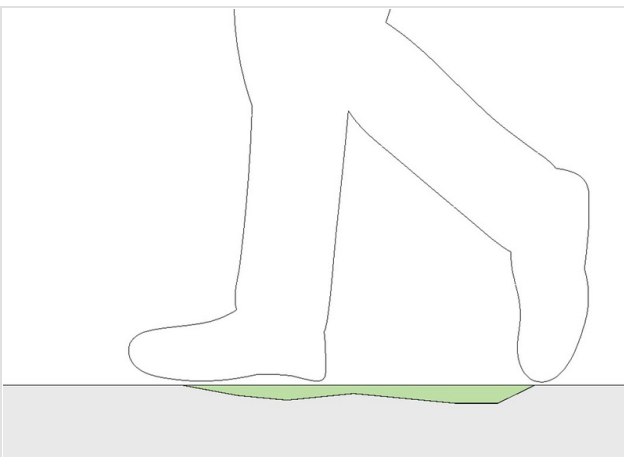


Sconnessioni	Si
Dimensioni	X 200,00 cm Y 150,00 cm
Materiale	Porfido a cubetti
Note relative al rilievo	Presenza chiusini sporgenti con dimensione 35x35 cm

**LINK ALTRE CRITICITÀ**

Nessuna criticità collegata

**IPOSTESI DI SOLUZIONE**



**PS1593**  
**Demolizione e rifacimento porzione di marciapiede**  
 Demolizione del tratto di marciapiede con sconnessioni e/o avvallamenti, rifacimento del sottofondo, ripristino della pavimentazione mediante l'utilizzo del medesimo materiale, ed eventuale adeguamento altimetrico dei pozzetti presenti sul percorso. Pendenza trasversale massima dell'1% per lo scolo delle acque meteoriche.

**STIMA DEL COSTO**  
 Demolizione pavimentazione in cubetti di porfido ; Scavo di sbancamento ; Realizzazione strato di fondazione in misto cementato ; Preparazione piano di posa ; Realizzazione nuova pavimentazione in cubetti di porfido ; Adeguamento altimetrico chiuso

**630**  
**€**

PEBA COMUNE DI SAN GIORGIO DI NOGARO (UD) > PERCORSI > Percorso 2 - centro-stazione ferroviaria

Rilevatore **0181**  
Data Rilievo **22 Agosto 2025**  
Ultimo aggiornamento scheda: 23 Settembre 2025

Indirizzo  
**Piazza 20 Settembre 2, 33058 San  
Giorgio di Nogaro**

LIV.  
di priorità  
**3**

ID Scheda  
**E 00FF9-00002**

RILIEVO STATO DI FATTO

ITINERARIO PEDONALE

PERCORSO PEDONALE

PAVIMENTAZIONE



Sconnessioni	Si
Dimensioni	X 35,00 cm Y 35,00 cm
Materiale	Porfido a cubetti
Note relative al rilievo	Chiusino sporgente

LINK ALTRE CRITICITÀ

Nessuna criticità collegata

IPOTESI DI SOLUZIONE



PS1582  
Posizionamento del chiusino alla quota del marciapiede  
Adeguamento altimetrico del chiusino alla quota del marciapiede  
circostante.

STIMA DEL COSTO  
Adeguamento altimetrico chiusino

**100 €**

PEBA COMUNE DI SAN GIORGIO DI NOGARO (UD) > PERCORSI > Percorso 2 - centro-stazione ferroviaria

Rilevatore **0181**  
 Data Rilievo **22 Agosto 2025**  
 Ultimo aggiornamento scheda: 23 Settembre 2025

Indirizzo  
**Piazza 20 Settembre 2, 33058 San  
 Giorgio di Nogaro**

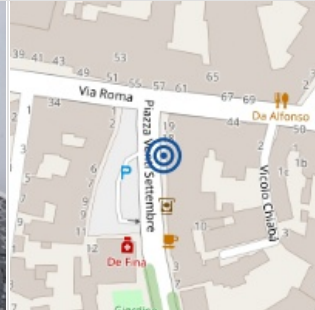
LIV.  
 di priorità  
**2**

ID Scheda  
**E 00FF9-00003**

RILIEVO STATO DI FATTO

ITINERARIO PEDONALE

PERCORSO PEDONALE

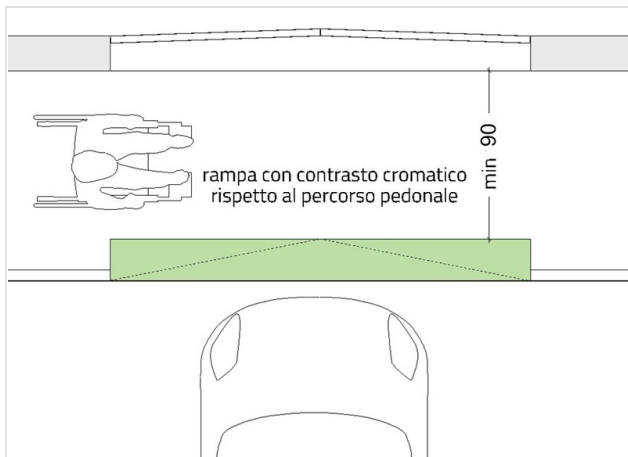


Pendenza trasversale	5.5	≤ 1%
Dimensioni	X 258,00 cm	Y 460,00 cm
Materiale	Porfido a cubetti	
Note relative al rilievo	-	

LINK ALTRE CRITICITÀ

Nessuna criticità collegata

IPOTESI DI SOLUZIONE



**PS1540**  
 Demolizione del passo carrabile e ricostruzione

Rifacimento del tratto di marciapiede mantenendo la percorribilità in piano per una larghezza di almeno 90 cm, e realizzazione di una nuova rampa carrabile interna alla rimanente sezione del marciapiede, realizzata con colore contrastante rispetto a quello del percorso pedonale in piano.

STIMA DEL COSTO

Demolizione pavimentazione in cubetti di porfido ; Scavo di sbancamento ; Realizzazione di caldana armata per passo carrabile ; Preparazione del piano di posa ; Realizzazione percorso pedonale in cubetti di porfido ; Realizzazione nuova rampa in lastre di pietra ; Posa nuovo cordolo in pietra ; Rimozione cordolo in pietra

**6.410**  
 €

PEBA COMUNE DI SAN GIORGIO DI NOGARO (UD) > PERCORSI > Percorso 2 - centro-stazione ferroviaria

Rilevatore **0181**  
 Data Rilievo **22 Agosto 2025**  
 Ultimo aggiornamento scheda: 23 Settembre 2025

Indirizzo  
**Piazza 20 Settembre 2, 33058 San  
 Giorgio di Nogaro**

LIV.  
 di priorità  
**3**

ID Scheda  
**E 00FF9-00004**

RILIEVO STATO DI FATTO

<p>ITINERARIO PEDONALE    <b>PERCORSO PEDONALE</b></p>	
	<p>Pendenza longitudinale    <b>11.5</b>    ≤ 5% - ammessa fino a ≤12% in caso di adeguamento</p>
	<p>Dimensioni    <b>X 258,00 cm    Y 70,00 cm</b></p>
	<p>Materiale    <b>Porfido a cubetti</b></p>
	<p>Note relative al rilievo                  --</p>

LINK ALTRE CRITICITÀ

<p><b>E 00FF9-00005</b></p>	<p>LIV. <b>2</b></p>	<p><b>Pendenza trasversale Percorso pedonale</b>                  ammiraglio Ciro Canciani - San Giorgio di Nogaro (Udine)</p>	<p>Costo stimato  <b>5600 €</b></p>
-----------------------------	----------------------	--	---

IPOSTESI DI SOLUZIONE

<p><i>pianta</i></p>	<p><b>PS2018</b>  <b>Realizzazione di rampa di raccordo su percorso pedonale e installazione di parapetto</b></p> <p>Realizzazione di rampa di raccordo, avente pendenza ottimale del 5% (max 8% o 15% nel caso di dislivello fino a 15 cm), tra il piano del marciapiede e quello dell'accesso pedonale, e installazione di un parapetto nella porzione in cui il marciapiede raggiunge una quota dal livello stradale maggiore di 15 cm.</p>
<p><i>sezione</i></p>	<p><b>STIMA DEL COSTO</b>                  Costo compreso nella soluzione relativa all'eliminazione della pendenza trasversale    <b>0 €</b></p>

PEBA COMUNE DI SAN GIORGIO DI NOGARO (UD) > PERCORSI > Percorso 2 - centro-stazione ferroviaria

Rilevatore **0181**  
 Data Rilievo **22 Agosto 2025**  
 Ultimo aggiornamento scheda: 23 Settembre 2025

Indirizzo  
**ammiraglio Ciro Canciani - San  
 Giorgio di Nogaro (Udine)**

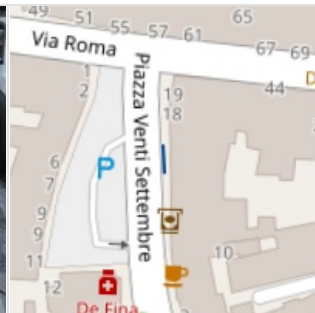
LIV.  
 di priorità  
**2**

ID Scheda  
**E 00FF9-00005**

RILIEVO STATO DI FATTO

ITINERARIO PEDONALE

PERCORSO PEDONALE



Pendenza trasversale	5.5	≤ 1%
Dimensioni	X 258,00 cm	Y 1000,00 cm
Materiale	Porfido a cubetti	
Note relative al rilievo	Altezza marciapiede dal piano stradale pari a 12 cm	

LINK ALTRE CRITICITÀ

E 00FF9-00004

LIV.  
**3**

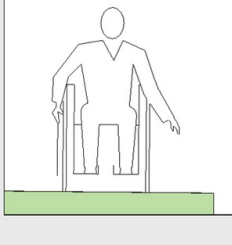
**Pendenza longitudinale Percorso pedonale**  
 Piazza 20 Settembre 2, 33058 San Giorgio di Nogaro

Costo stimato

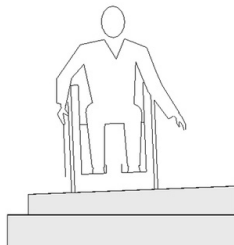
--

IPOTESI DI SOLUZIONE

pendenza trasversale  
 max 1%



esempio:  
 pendenza trasversale 4%  
 con rischio ribaltamento



**P1051 (modificato)**

**Demolizione del marciapiede e ricostruzione**

Demolizione rampe esistenti e realizzazione nuovo tratto di marciapiede in quota, in continuità con quello precedente, con pendenza trasversale massima dell'1% finalizzata allo scolo delle acque meteoriche.

**STIMA DEL COSTO**

Demolizione pavimentazione in cubetti in porfido ; Scavo di sbancamento ; Realizzazione strato di fondazione in misto cementato ; Preparazione piano di posa ; Realizzazione di nuova pavimentazione e rampa in cubetti in porfido ; Posa parapetto ; Rimozione cordolo in pietra ; Posa nuovo cordolo in pietra

**5.600**  
 €

PEBA COMUNE DI SAN GIORGIO DI NOGARO (UD) > PERCORSI > Percorso 2 - centro-stazione ferroviaria

Rilevatore **0181**  
 Data Rilievo **22 Agosto 2025**  
 Ultimo aggiornamento scheda: 23 Settembre 2025

Indirizzo  
**Piazza 20 Settembre 3, 33058 San  
 Giorgio di Nogaro**

LIV.  
 di priorità  
**3**

ID Scheda  
**E 00FF9-00006**

RILIEVO STATO DI FATTO

ITINERARIO PEDONALE

PERCORSO PEDONALE

OSTACOLO VERTICALE



Arredo attività commerciale **Si**

Dimensioni **X-- Y--**

Materiale **--**

Note relative al rilievo  
**Arredo mobile il restringimento dipende dall'utilizzo**

LINK ALTRE CRITICITÀ

Nessuna criticità collegata

IPOTESI DI SOLUZIONE



**P0639 (modificato)**  
**Interlocuzione con soggetto terzo interessato per la risoluzione della criticità**

Interlocuzione con soggetto terzo per spostamento dell'elemento di arredo in posizione più idonea. Si suggerisce il posizionamento di elementi utili a delimitare lo spazio di effettiva occupazione del suolo pubblico (es. fioriere) aventi la funzione tra l'altro di garantire la continuità della guida naturale per i non vedenti attualmente interrotta.

STIMA DEL COSTO

**0 €**

PEBA COMUNE DI SAN GIORGIO DI NOGARO (UD) > PERCORSI > Percorso 2 - centro-stazione ferroviaria

Rilevatore **0181**  
 Data Rilievo **22 Agosto 2025**  
 Ultimo aggiornamento scheda: 09 Ottobre 2025


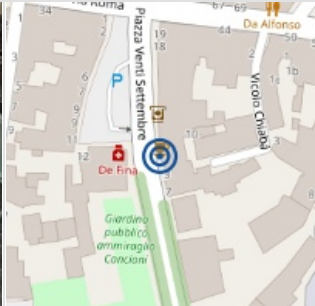
Indirizzo  
**Via Ammiraglio Ciro Canciani 3,  
 33058 San Giorgio di Nogaro**

LIV.  
 di priorità  
**1**

ID Scheda  
**E 00FF9-00007**

RILIEVO STATO DI FATTO

ITINERARIO PEDONALE
ATTRAVERSAMENTO PEDONALE
AREA PER CAMBIO DIREZIONE

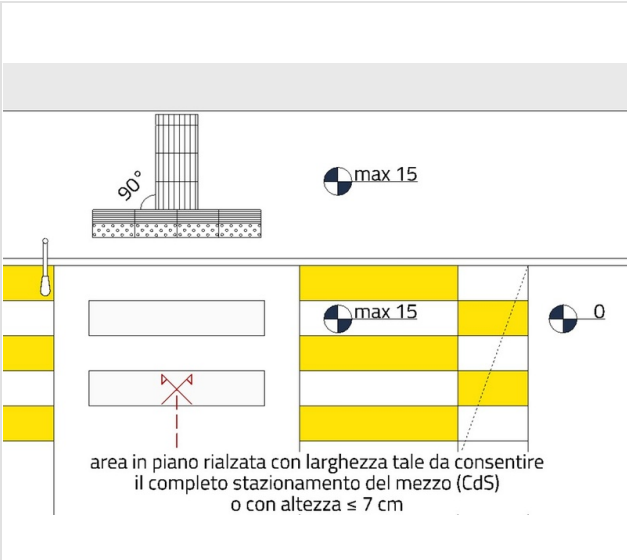



Pendenza trasversale	<b>8</b>	$\leq 1\%$
Dimensioni	<b>X 200,00 cm</b>	<b>Y 375,00 cm</b>
Materiale	<b>Porfido a cubetti</b>	
Note relative al rilievo	--	

LINK ALTRE CRITICITÀ

<b>E 00FF9-00008</b>	LIV. <b>3</b>	<b>Non coerente o interrotta Segnaletica tattilo plantare</b> Via Ammiraglio Ciro Canciani 3, 33058 San Giorgio di Nogaro	Costo stimato <b>160 €</b>	<span style="color: blue;">●</span>
<b>E 00FF9-00009</b>	LIV. <b>3</b>	<b>Non ortogonale Attraversamento pedonale</b> Via Ammiraglio Ciro Canciani 3, 33058 San Giorgio di Nogaro	Costo stimato --	<span style="color: blue;">●</span>
<b>E 00FF9-00093</b>	LIV. <b>3</b>	<b>Pendenza trasversale Area per cambio direzione</b> Via Ammiraglio Ciro Canciani 3, 33058 San Giorgio di Nogaro	Costo stimato <b>2060 €</b>	<span style="color: blue;">●</span>
<b>E 00FF9-00092</b>	LIV. <b>3</b>	<b>Non coerente o interrotta Segnaletica tattilo plantare</b> Via Ammiraglio Ciro Canciani 1, 33058 San Giorgio di Nogaro	Costo stimato <b>215 €</b>	<span style="color: blue;">●</span>

IPOTESI DI SOLUZIONE



area in piano rialzata con larghezza tale da consentire il completo stazionamento del mezzo (CdS) o con altezza  $\leq 7$  cm

**PS1632**  
**Realizzazione di attraversamento pedonale rialzato e ricostruzione dell'area per il cambio di direzione**

Demolizione area di accesso all'attraversamento e relative rampe di raccordo e ripristino marciapiede in piano (pendenza trasversale massima 1%), e realizzazione nuovo attraversamento pedonale rialzato alla quota del marciapiede, con la formazione di rampe carrabili con pendenza conforme al Codice della Strada e commisurata al limite massimo di velocità vigente sulla via. Posa della segnaletica tattilo plantare necessaria all'individuazione dell'attraversamento pedonale da parte di persone non vedenti, installata in conformità con le indicazioni delle linee guida I.N.M.A.C.I.

**STIMA DEL COSTO**  
 Demolizione pavimentazione in cubetti in porfido ; Scavo di sbancamento ; Realizzazione strato di fondazione in misto cementato ; Preparazione del piano di posa ; Rimozione cordolo in pietra ; Posa nuovo cordolo in pietra ; Taglio e rimozione pavimentazione in asfalto ; Realizzazione binder ; Realizzazione nuovo manto stradale in asfalto ; Realizzazione nuova segnaletica orizzontale ; Realizzazione pavimentazione in piano in cubetti in porfido

**3.965**  
€

PEBA COMUNE DI SAN GIORGIO DI NOGARO (UD) > PERCORSI > Percorso 2 - centro-stazione ferroviaria

Rilevatore **0181**  
 Data Rilievo **22 Agosto 2025**  
 Ultimo aggiornamento scheda: 23 Settembre 2025

Indirizzo  
**Via Ammiraglio Ciro Canciani 3,  
 33058 San Giorgio di Nogaro**

LIV.  
 di priorità  
**3**

ID Scheda  
**E 00FF9-00008**

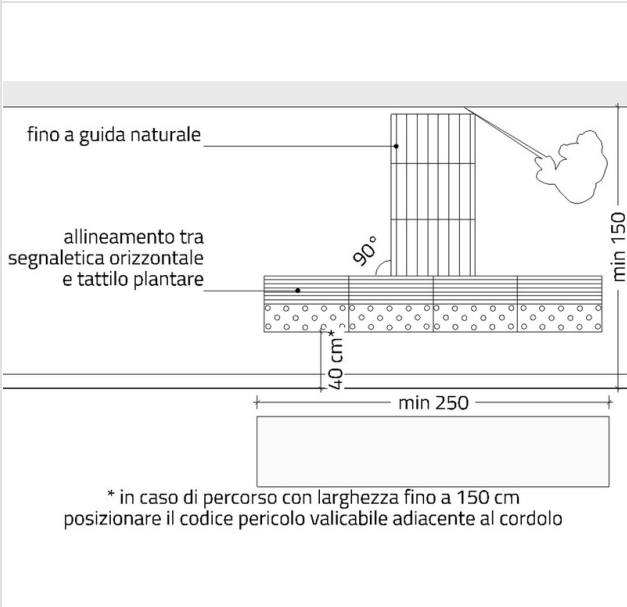
RILIEVO STATO DI FATTO

ITINERARIO PEDONALE	ATTRAVERSAMENTO PEDONALE	SEGNALETICA TATTOLO PLANTARE
		<p>Non coerente o interrotta <b>Si</b></p> <p>Dimensioni <b>X 200,00 cm Y 100,00 cm</b></p> <p>Materiale <b>Calcestruzzo</b></p> <p>Note relative al rilievo  <b>L'accesso alla guida naturale è intralciato dall'arredo del bar</b></p>

LINK ALTRE CRITICITÀ

<b>E 00FF9-00007</b>	LIV. <b>1</b>	<b>Pendenza trasversale Area per cambio direzione</b> Via Ammiraglio Ciro Canciani 3, 33058 San Giorgio di Nogaro	Costo stimato <b>3965 €</b>
<b>E 00FF9-00009</b>	LIV. <b>3</b>	<b>Non ortogonale Attraversamento pedonale</b> Via Ammiraglio Ciro Canciani 3, 33058 San Giorgio di Nogaro	Costo stimato <b>--</b>
<b>E 00FF9-00093</b>	LIV. <b>3</b>	<b>Pendenza trasversale Area per cambio direzione</b> Via Ammiraglio Ciro Canciani 3, 33058 San Giorgio di Nogaro	Costo stimato <b>2060 €</b>
<b>E 00FF9-00092</b>	LIV. <b>3</b>	<b>Non coerente o interrotta Segnaletica tattilo plantare</b> Via Ammiraglio Ciro Canciani 1, 33058 San Giorgio di Nogaro	Costo stimato <b>215 €</b>

IPOTESI DI SOLUZIONE

	<p><b>PS1538 (modificato)</b>  <b>Sostituzione di segnaletica tattilo plantare</b></p> <p>Rimozione segnaletica tattilo-plantare esistente e posa nuova segnaletica con codice LVE "pericolo valicabile", posto in posizione parallela all'asse stradale e a 40 cm dal bordo del marciapiede, e codice "direzione rettilinea" perpendicolarmente all'asse stradale tra il segnale di "pericolo valicabile" e la guida naturale (facciata edificio, muro di recinzione, cordolo ecc.), nel rispetto di tutte le indicazioni contenute nelle linee guida I.N.M.A.C.I per la progettazione dei percorsi tattilo-plantari.</p> <p>Per quanto riguarda l'interruzione della guida naturale da parte dell'arredo dell'attività commerciale si suggerisce il posizionamento, da parte del concessionario, di elementi utili a delimitare lo spazio di effettiva occupazione del suolo pubblico (es. fioriere) aventi la funzione di garantire la continuità della guida naturale per i non vedenti attualmente interrotta, avendo comunque cura di lasciare lo spazio libero di passaggio sul marciapiede che consenta anche le manovre di cambio di direzione alle persone su sedia a ruote.</p> <p><b>STIMA DEL COSTO</b>                  Posa nuovi moduli segnaletica tattilo-plantare in cls su pavimentazione in cubetti in porfido <b>160 €</b></p>
---	--

**PEBA COMUNE DI SAN GIORGIO DI NOGARO (UD) > PERCORSI > Percorso 2 - centro-stazione ferroviaria**

Rilevatore **0181**  
 Data Rilievo **22 Agosto 2025**  
 Ultimo aggiornamento scheda: 23 Settembre 2025


Indirizzo  
**Via Ammiraglio Ciro Canciani 3,  
 33058 San Giorgio di Nogaro**

LIV.  
 di priorità  
**3**

ID Scheda  
**E 00FF9-00009**

**RILIEVO STATO DI FATTO**

ITINERARIO PEDONALE
ATTRAVERSAMENTO PEDONALE

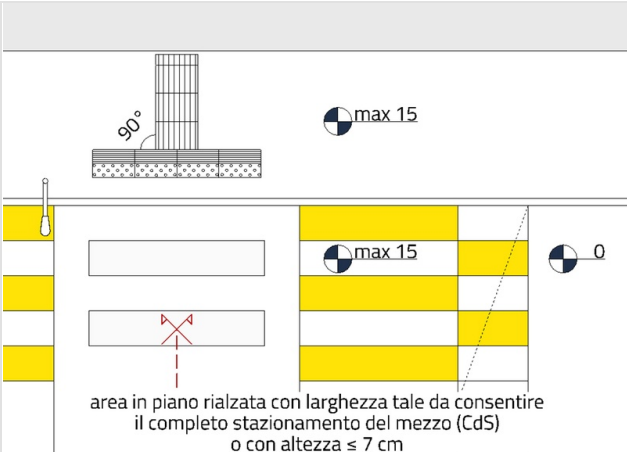


Non ortogonale	Si
Dimensioni	X -- Y --
Materiale	Porfido a cubetti
Note relative al rilievo <b>Bordo marciapiede non allineato all'attraversamento pedonale</b>	

**LINK ALTRE CRITICITÀ**

<b>E 00FF9-00007</b>	LIV. <b>1</b>	<b>Pendenza trasversale Area per cambio direzione</b> Via Ammiraglio Ciro Canciani 3, 33058 San Giorgio di Nogaro	Costo stimato <b>3965 €</b>
<b>E 00FF9-00008</b>	LIV. <b>3</b>	<b>Non coerente o interrotta Segnaletica tattilo plantare</b> Via Ammiraglio Ciro Canciani 3, 33058 San Giorgio di Nogaro	Costo stimato <b>160 €</b>
<b>E 00FF9-00093</b>	LIV. <b>3</b>	<b>Pendenza trasversale Area per cambio direzione</b> Via Ammiraglio Ciro Canciani 3, 33058 San Giorgio di Nogaro	Costo stimato <b>2060 €</b>
<b>E 00FF9-00092</b>	LIV. <b>3</b>	<b>Non coerente o interrotta Segnaletica tattilo plantare</b> Via Ammiraglio Ciro Canciani 1, 33058 San Giorgio di Nogaro	Costo stimato <b>215 €</b>

**IPOTESI DI SOLUZIONE**



area in piano rialzata con larghezza tale da consentire il completo stazionamento del mezzo (CdS) o con altezza ≤ 7 cm

**P0787 (modificato)**  
**Eliminazione di attraversamento esistente non idoneo e realizzazione di nuovo attraversamento rialzato**

Realizzazione attraversamento pedonale rialzato con contestuale posa del cordolo e della segnaletica tattilo-plantare in posizione ortogonale rispetto all'attraversamento pedonale.

**STIMA DEL COSTO**  
 Costo compreso nella soluzione relativa all'eliminazione della pendenza trasversale nell'area destinata al cambio di direzione

**0 €**

PEBA COMUNE DI SAN GIORGIO DI NOGARO (UD) > PERCORSI > Percorso 2 - centro-stazione ferroviaria

Rilevatore **0181**  
 Data Rilievo **22 Agosto 2025**  
 Ultimo aggiornamento scheda: 23 Settembre 2025

Indirizzo  
**Via Ammiraglio Ciro Canciani 3,  
 33058 San Giorgio di Nogaro**

LIV.  
 di priorità  
**3**

ID Scheda  
**E 00FF9-00010**

RILIEVO STATO DI FATTO

ITINERARIO PEDONALE

PERCORSO PEDONALE

PAVIMENTAZIONE

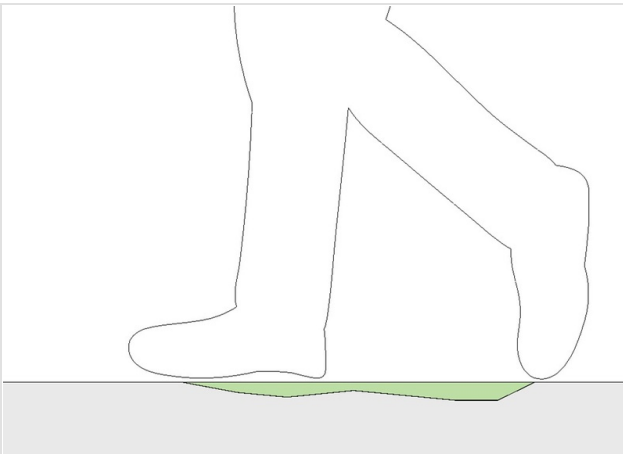


Sconnessioni	Si
Dimensioni	X 150,00 cm Y 150,00 cm
Materiale	Porfido a cubetti
Note relative al rilievo	--

LINK ALTRE CRITICITÀ

Nessuna criticità collegata

IPOTESI DI SOLUZIONE



PS1593

Demolizione e rifacimento porzione di marciapiede

Demolizione del tratto di marciapiede con sconnessioni e/o avvallamenti, rifacimento del sottofondo, ripristino della pavimentazione mediante l'utilizzo del medesimo materiale, ed eventuale adeguamento altimetrico dei pozzetti presenti sul percorso. Pendenza trasversale massima dell'1% per lo scolo delle acque meteoriche.

STIMA DEL COSTO

Demolizione pavimentazione in cubetti in porfido ; Scavo di sbancamento ; Realizzazione strato di fondazione in misto cementato ; Preparazione del piano di posa ; Realizzazione nuova pavimentazione in cubetti in porfido

**340**

€

PEBA COMUNE DI SAN GIORGIO DI NOGARO (UD) > PERCORSI > Percorso 2 - centro-stazione ferroviaria

Rilevatore **0181**  
 Data Rilievo **22 Agosto 2025**  
 Ultimo aggiornamento scheda: 24 Settembre 2025


Indirizzo  
**Via Ammiraglio Ciro Canciani 9,  
 33058 San Giorgio di Nogaro**

LIV.  
 di priorità  
**1**

ID Scheda  
**E 00FF9-00011**

RILIEVO STATO DI FATTO

ITINERARIO PEDONALE    PERCORSO PEDONALE    **PAVIMENTAZIONE**

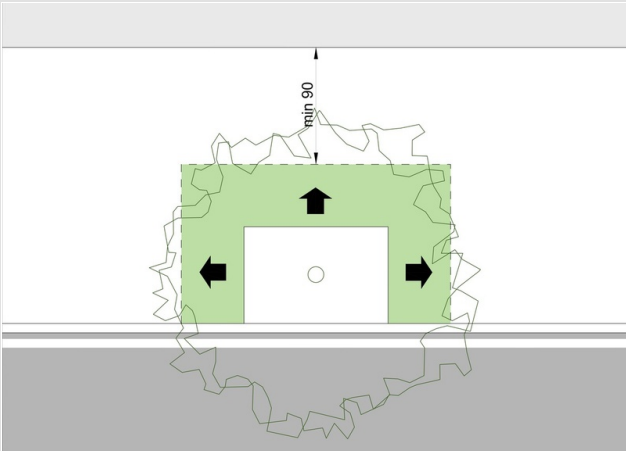


Sconnessioni	Si	
Dimensioni	X 160,00 cm	Y 180,00 cm
Materiale	Porfido a cubetti	
Note relative al rilievo	Pavimentazione danneggiata sul perimetro dell'aiuola causata dallo sviluppo dell'apparato radicale dell'albero.	

LINK ALTRE CRITICITÀ

<b>E 00FF9-00012</b>	LIV. <b>2</b>	<b>Pendenza trasversale Percorso pedonale</b> Via Ammiraglio Ciro Canciani 11, 33058 San Giorgio di Nogaro	Costo stimato <b>5190 €</b>	●
<b>E 00FF9-00014</b>	LIV. <b>2</b>	<b>Sconnessioni Pavimentazione</b> Via Ammiraglio Ciro Canciani 13, 33058 San Giorgio di Nogaro	Costo stimato --	●
<b>E 00FF9-00013</b>	LIV. <b>3</b>	<b>Sconnessioni Pavimentazione</b> Via Ammiraglio Ciro Canciani 13, 33058 San Giorgio di Nogaro	Costo stimato --	●

IPOTESI DI SOLUZIONE



**PS1958**  
**Incremento delle dimensioni dell'aiuola**

Incremento delle dimensioni dell'aiuola mediante rimozione della pavimentazione immediatamente circostante alla stessa, finalizzata alla rimozione della parte di marciapiede danneggiata e a consentire un idoneo sviluppo radicale della pianta. Il passaggio pedonale residuo dovrà mantenere una larghezza di almeno 90 cm.

**STIMA DEL COSTO**  
 Demolizione pavimentazione in cubetti di porfido e ripristino bordo aiuola

**445 €**

PEBA COMUNE DI SAN GIORGIO DI NOGARO (UD) > PERCORSI > Percorso 2 - centro-stazione ferroviaria

Rilevatore **0181**  
 Data Rilievo **22 Agosto 2025**  
 Ultimo aggiornamento scheda: 24 Settembre 2025



Indirizzo  
**Via Ammiraglio Ciro Canciani 11,**  
**33058 San Giorgio di Nogaro**

LIV.  
 di priorità  
**2**

ID Scheda  
**E 00FF9-00012**

RILIEVO STATO DI FATTO

ITINERARIO PEDONALE
PERCORSO PEDONALE

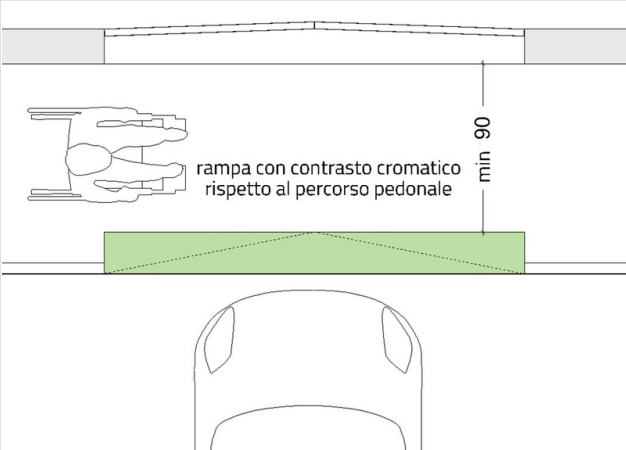



Pendenza trasversale	5	≅ 1%
Dimensioni	X 600,00 cm	Y 365,00 cm
Materiale	Porfido a cubetti	
Note relative al rilievo <b>Maggiore pendenza trasversale in corrispondenza dell'accesso allo spazio commerciale</b>		

LINK ALTRE CRITICITÀ

<b>E 00FF9-00011</b>	LIV. <b>1</b>	<b>Sconnessioni Pavimentazione</b> Via Ammiraglio Ciro Canciani 9, 33058 San Giorgio di Nogaro	Costo stimato <b>445 €</b>	●
<b>E 00FF9-00013</b>	LIV. <b>3</b>	<b>Sconnessioni Pavimentazione</b> Via Ammiraglio Ciro Canciani 13, 33058 San Giorgio di Nogaro	Costo stimato --	●
<b>E 00FF9-00014</b>	LIV. <b>2</b>	<b>Sconnessioni Pavimentazione</b> Via Ammiraglio Ciro Canciani 13, 33058 San Giorgio di Nogaro	Costo stimato --	●

IPOTESI DI SOLUZIONE



rampa con contrasto cromatico rispetto al percorso pedonale

min 90

**PS1540**  
**Demolizione del passo carrabile e ricostruzione**

Rifacimento del tratto di marciapiede mantenendo la percorribilità in piano per una larghezza di almeno 90 cm, e realizzazione di una nuova rampa carrabile interna alla rimanente sezione del marciapiede, realizzata con colore contrastante rispetto a quello del percorso pedonale in piano.

**STIMA DEL COSTO**  
 Demolizione pavimentazione in cubetti di porfido ; Realizzazione di rampa in lastre di pietra ; Demolizione cordolo in pietra ; Posa nuovo cordolo in pietra ; Preparazione del piano di posa ; Realizzazione di nuova pavimentazione in cubetti di porfido ; Scavo e realizzazione nuova caldana armata per passo carrabile

**5.190 €**

PEBA COMUNE DI SAN GIORGIO DI NOGARO (UD) > PERCORSI > Percorso 2 - centro-stazione ferroviaria

Rilevatore **0181**  
 Data Rilievo **22 Agosto 2025**  
 Ultimo aggiornamento scheda: 24 Settembre 2025


Indirizzo  
**Via Ammiraglio Ciro Canciani 13,**  
**33058 San Giorgio di Nogaro**

LIV.  
 di priorità  
**3**

ID Scheda  
**E 00FF9-00013**

RILIEVO STATO DI FATTO

ITINERARIO PEDONALE    PERCORSO PEDONALE    **PAVIMENTAZIONE**

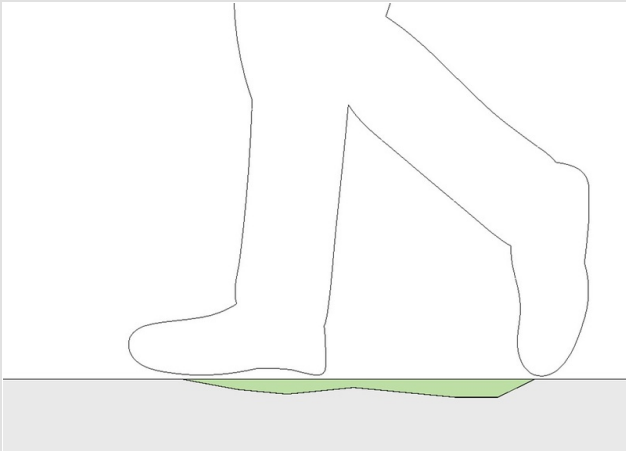


Sconnessioni	Si	
Dimensioni	X --	Y --
Materiale	Porfido a cubetti	
Note relative al rilievo	--	

LINK ALTRE CRITICITÀ

<b>E 00FF9-00012</b>	LIV. <b>2</b>	<b>Pendenza trasversale Percorso pedonale</b> Via Ammiraglio Ciro Canciani 11, 33058 San Giorgio di Nogaro	Costo stimato <b>5190 €</b>	●
<b>E 00FF9-00014</b>	LIV. <b>2</b>	<b>Sconnessioni Pavimentazione</b> Via Ammiraglio Ciro Canciani 13, 33058 San Giorgio di Nogaro	Costo stimato --	●
<b>E 00FF9-00011</b>	LIV. <b>1</b>	<b>Sconnessioni Pavimentazione</b> Via Ammiraglio Ciro Canciani 9, 33058 San Giorgio di Nogaro	Costo stimato <b>445 €</b>	●

IPOTESI DI SOLUZIONE



**PS1593**  
**Demolizione e rifacimento porzione di marciapiede**

Demolizione del tratto di marciapiede con sconnessioni e/o avvallamenti, rifacimento del sottofondo, ripristino della pavimentazione mediante l'utilizzo del medesimo materiale, ed eventuale adeguamento altimetrico dei pozzetti presenti sul percorso. Pendenza trasversale massima dell'1% per lo scolo delle acque meteoriche.

**STIMA DEL COSTO**  
 Costo compreso nella soluzione relativa all'eliminazione della pendenza trasversale

**0**  
**€**

PEBA COMUNE DI SAN GIORGIO DI NOGARO (UD) > PERCORSI > Percorso 2 - centro-stazione ferroviaria

Rilevatore **0181**  
 Data Rilievo **22 Agosto 2025**  
 Ultimo aggiornamento scheda: 24 Settembre 2025


Indirizzo  
**Via Ammiraglio Ciro Canciani 13,**  
**33058 San Giorgio di Nogaro**

LIV.  
 di priorità  
**2**

ID Scheda  
**E 00FF9-00014**

RILIEVO STATO DI FATTO

ITINERARIO PEDONALE    PERCORSO PEDONALE    **PAVIMENTAZIONE**





Sconnessioni	Si	
Dimensioni	X --	Y --
Materiale	Porfido a cubetti	
Note relative al rilievo	Presenza avvallamenti nella pavimentazione	

LINK ALTRE CRITICITÀ

<b>E 00FF9-00013</b>	LIV. <b>3</b>	<b>Sconnessioni Pavimentazione</b> Via Ammiraglio Ciro Canciani 13, 33058 San Giorgio di Nogaro	Costo stimato --	●
<b>E 00FF9-00011</b>	LIV. <b>1</b>	<b>Sconnessioni Pavimentazione</b> Via Ammiraglio Ciro Canciani 9, 33058 San Giorgio di Nogaro	Costo stimato <b>445 €</b>	●
<b>E 00FF9-00012</b>	LIV. <b>2</b>	<b>Pendenza trasversale Percorso pedonale</b> Via Ammiraglio Ciro Canciani 11, 33058 San Giorgio di Nogaro	Costo stimato <b>5190 €</b>	●

IPOTESI DI SOLUZIONE



**PS1593**  
**Demolizione e rifacimento porzione di marciapiede**

Demolizione del tratto di marciapiede con sconnessioni e/o avvallamenti, rifacimento del sottofondo, ripristino della pavimentazione mediante l'utilizzo del medesimo materiale, ed eventuale adeguamento altimetrico dei pozzetti presenti sul percorso. Pendenza trasversale massima dell'1% per lo scolo delle acque meteoriche.

**STIMA DEL COSTO**  
 Costo compreso nella soluzione relativa all'eliminazione della pendenza trasversale

**0**  
**€**

PEBA COMUNE DI SAN GIORGIO DI NOGARO (UD) > PERCORSI > Percorso 2 - centro-stazione ferroviaria

Rilevatore **0181**  
 Data Rilievo **22 Agosto 2025**  
 Ultimo aggiornamento scheda: 24 Settembre 2025

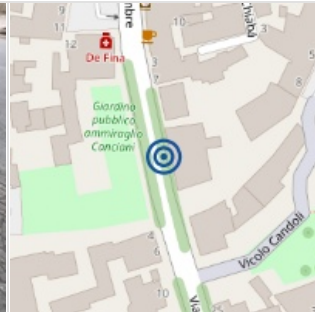
Indirizzo  
**Via Ammiraglio Ciro Canciani 17,  
 33058 San Giorgio di Nogaro**

LIV.  
 di priorità  
**2**

ID Scheda  
**E 00FF9-00015**

RILIEVO STATO DI FATTO

- ITINERARIO PEDONALE
- PERCORSO PEDONALE
- PAVIMENTAZIONE**



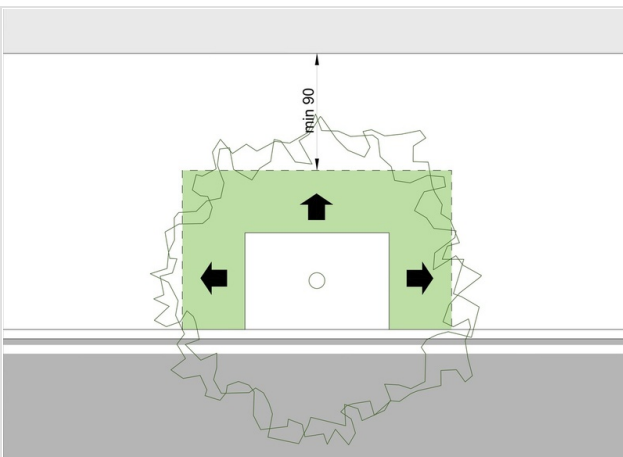
Sconnessioni	Si
Dimensioni	X 190,00 cm Y 100,00 cm
Materiale	Porfido a cubetti

Note relative al rilievo  
**Pavimentazione danneggiata sul perimetro dell'aiuola causata dallo sviluppo dell'apparato radicale dell'albero.**

LINK ALTRE CRITICITÀ

Nessuna criticità collegata

IPOSTESI DI SOLUZIONE



**PS1958**  
**Incremento delle dimensioni dell'aiuola**  
 Incremento delle dimensioni dell'aiuola mediante rimozione della pavimentazione immediatamente circostante alla stessa, finalizzata alla rimozione della parte di marciapiede danneggiata e a consentire un idoneo sviluppo radicale della pianta. Il passaggio pedonale residuo dovrà mantenere una larghezza di almeno 90 cm.

**STIMA DEL COSTO**  
 Demolizione pavimentazione in cubetti di porfido e ripristino bordo aiuola **445**  
 €

PEBA COMUNE DI SAN GIORGIO DI NOGARO (UD) > PERCORSI > Percorso 2 - centro-stazione ferroviaria

Rilevatore **0181**  
 Data Rilievo **22 Agosto 2025**  
 Ultimo aggiornamento scheda: 24 Settembre 2025

Indirizzo  
**Via Ammiraglio Ciro Canciani 19,**  
**33058 San Giorgio di Nogaro**

LIV.  
 di priorità  
**2**

ID Scheda  
**E 00FF9-00016**

RILIEVO STATO DI FATTO

ITINERARIO PEDONALE

PERCORSO PEDONALE



Pendenza trasversale **6** ≤ 1%

Dimensioni **X 470,00 cm** **Y 250,00 cm**

Materiale **Porfido a cubetti**

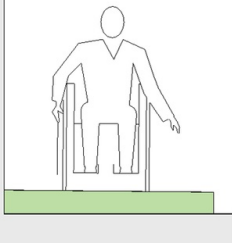
Note relative al rilievo  
**La rampa non è a servizio di un accesso carrabile**

LINK ALTRE CRITICITÀ

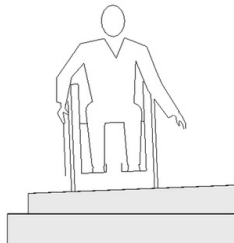
Nessuna criticità collegata

IPOTESI DI SOLUZIONE

pendenza trasversale  
 max 1%



esempio:  
 pendenza trasversale 4%  
 con rischio ribaltamento



**P1051 (modificato)**  
**Demolizione del marciapiede e ricostruzione**

Demolizione rampe esistenti e realizzazione nuovo tratto di marciapiede in quota, in continuità con quello precedente, con pendenza trasversale massima dell'1% finalizzata allo scolo delle acque meteoriche.

**STIMA DEL COSTO**  
 Demolizione pavimentazione in cubetti in porfido ; Scavo di sbancamento ; Posa nuovo cordolo in pietra ; Realizzazione strato di fondazione in misto cementato ; Preparazione del piano di posa ; Rimozione cordolo in pietra ; Realizzazione nuova pavimentazione in cubetti in porfido

**2.070**  
**€**

PEBA COMUNE DI SAN GIORGIO DI NOGARO (UD) > PERCORSI > Percorso 2 - centro-stazione ferroviaria

Rilevatore **0181**  
 Data Rilievo **22 Agosto 2025**  
 Ultimo aggiornamento scheda: 24 Settembre 2025

Indirizzo  
**Via Ammiraglio Ciro Canciani 19,**  
**33058 San Giorgio di Nogaro**

LIV.  
 di priorità  
**2**

ID Scheda  
**E 00FF9-00017**

RILIEVO STATO DI FATTO

ITINERARIO PEDONALE

PERCORSO PEDONALE

PAVIMENTAZIONE



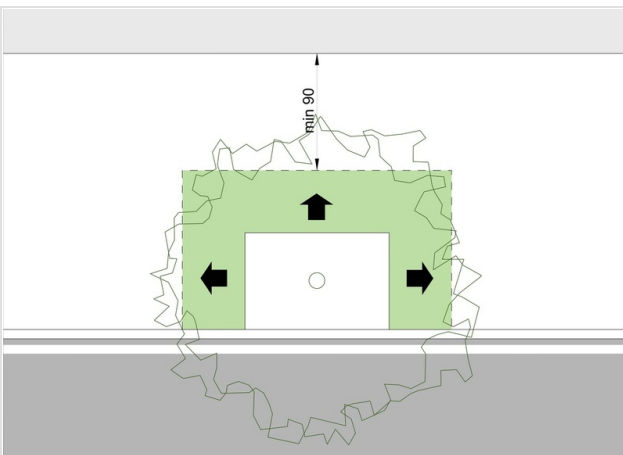
Sconnessioni	Si
Dimensioni	X 260,00 cm Y 300,00 cm
Materiale	Porfido a cubetti

Note relative al rilievo  
**Pavimentazione danneggiata sul perimetro dell'aiuola causata dallo sviluppo dell'apparato radicale dell'albero.**

LINK ALTRE CRITICITÀ

Nessuna criticità collegata

IPOTESI DI SOLUZIONE



PS1958

**Incremento delle dimensioni dell'aiuola**

Incremento delle dimensioni dell'aiuola mediante rimozione della pavimentazione immediatamente circostante alla stessa, finalizzata alla rimozione della parte di marciapiede danneggiata e a consentire un idoneo sviluppo radicale della pianta. Il passaggio pedonale residuo dovrà mantenere una larghezza di almeno 90 cm.

STIMA DEL COSTO

Demolizione pavimentazione in cubetti di porfido e ripristino bordo aiuola con cordolo

**445**  
 €

PEBA COMUNE DI SAN GIORGIO DI NOGARO (UD) > PERCORSI > Percorso 2 - centro-stazione ferroviaria

Rilevatore **0181**  
 Data Rilievo **22 Agosto 2025**  
 Ultimo aggiornamento scheda: 24 Settembre 2025



Indirizzo  
**Via Ammiraglio Ciro Canciani 19,**  
**33058 San Giorgio di Nogaro**

LIV.  
 di priorità  
**3**

ID Scheda  
**E 00FF9-00018**

RILIEVO STATO DI FATTO

ITINERARIO PEDONALE
PERCORSO PEDONALE

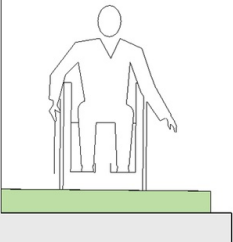
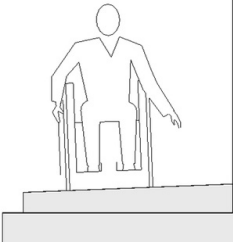



Pendenza trasversale	<b>3.5</b>	$\leq 1\%$
Dimensioni	<b>X 470,00 cm</b>	<b>Y 210,00 cm</b>
Materiale	<b>Porfido a cubetti</b>	
Note relative al rilievo <b>Presenza rampa non funzionale ad un accesso carrabile né ad un attraversamento pedonale</b>		

LINK ALTRE CRITICITÀ

Nessuna criticità collegata

IPOTESI DI SOLUZIONE

<p>pendenza trasversale max 1%</p> 	<p>esempio: pendenza trasversale 4% con rischio ribaltamento</p> 	<p><b>P1051 (modificato)</b>  <b>Demolizione del marciapiede e ricostruzione</b></p> <p>Demolizione rampe esistenti e realizzazione nuovo tratto di marciapiede in quota, in continuità con quello precedente, con pendenza trasversale massima dell'1% finalizzata allo scolo delle acque meteoriche.</p> <hr/> <p><b>STIMA DEL COSTO</b>                  Rimozione cordolo in pietra ; Demolizione pavimentazione in cubetti in porfido ; Scavo di sbancamento ; Realizzazione strato di fondazione in misto cementato ; Preparazione del piano di posa ; Realizzazione nuova pavimentazione in cubetti in porfido ; Posa nuovo cordolo in pietra</p> <p style="text-align: right; font-size: 1.2em;"><b>1.790</b> €</p>
--	--	---

PEBA COMUNE DI SAN GIORGIO DI NOGARO (UD) > PERCORSI > Percorso 2 - centro-stazione ferroviaria

Rilevatore **0181**  
 Data Rilievo **22 Agosto 2025**  
 Ultimo aggiornamento scheda: 24 Settembre 2025

Indirizzo  
**Via Ammiraglio Ciro Canciani 19,**  
**33058 San Giorgio di Nogaro**

LIV.  
 di priorità  
**2**

ID Scheda  
**E 00FF9-00019**

RILIEVO STATO DI FATTO

ITINERARIO PEDONALE

PERCORSO PEDONALE

PAVIMENTAZIONE



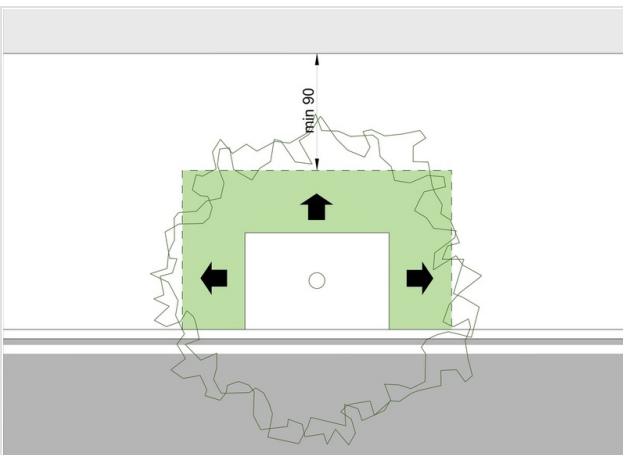
Sconnessioni	Si
Dimensioni	X 260,00 cm Y 300,00 cm
Materiale	Porfido a cubetti

Note relative al rilievo  
**Pavimentazione danneggiata sul perimetro dell'aiuola causata dallo sviluppo dell'apparato radicale dell'albero.**

LINK ALTRE CRITICITÀ

Nessuna criticità collegata

IPOSTESI DI SOLUZIONE



PS1958

**Incremento delle dimensioni dell'aiuola**

Incremento delle dimensioni dell'aiuola mediante rimozione della pavimentazione immediatamente circostante alla stessa, finalizzata alla rimozione della parte di marciapiede danneggiata e a consentire un idoneo sviluppo radicale della pianta. Il passaggio pedonale residuo dovrà mantenere una larghezza di almeno 90 cm.

STIMA DEL COSTO

Demolizione pavimentazione in cubetti di porfido e ripristino bordo aiuola

**445**  
 €

PEBA COMUNE DI SAN GIORGIO DI NOGARO (UD) > PERCORSI > Percorso 2 - centro-stazione ferroviaria

Rilevatore **0181**  
 Data Rilievo **22 Agosto 2025**  
 Ultimo aggiornamento scheda: 24 Settembre 2025

Indirizzo  
**Via Ammiraglio Ciro Canciani 19,**  
**33058 San Giorgio di Nogaro**

LIV.  
 di priorità  
**2**

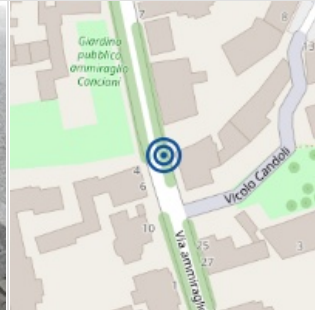
ID Scheda  
**E 00FF9-00020**

RILIEVO STATO DI FATTO

ITINERARIO PEDONALE

PERCORSO PEDONALE

PAVIMENTAZIONE

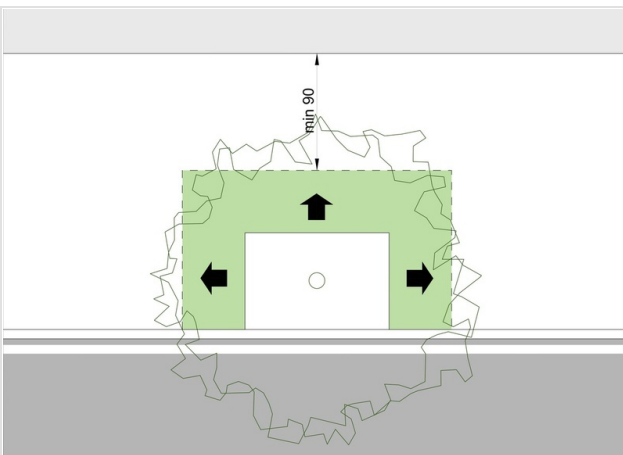


Sconnessioni	Si
Dimensioni	X 100,00 cm Y 100,00 cm
Materiale	Porfido a cubetti
Note relative al rilievo	--

LINK ALTRE CRITICITÀ

Nessuna criticità collegata

IPOSTESI DI SOLUZIONE



PS1958

**Incremento delle dimensioni dell'aiuola**

Incremento delle dimensioni dell'aiuola mediante rimozione della pavimentazione immediatamente circostante alla stessa, finalizzata alla rimozione della parte di marciapiede danneggiata e a consentire un idoneo sviluppo radicale della pianta. Il passaggio pedonale residuo dovrà mantenere una larghezza di almeno 90 cm.

STIMA DEL COSTO

Demolizione pavimentazione in cubetti di porfido e ripristino bordo aiuola

**445**  
 €

PEBA COMUNE DI SAN GIORGIO DI NOGARO (UD) > PERCORSI > Percorso 2 - centro-stazione ferroviaria

Rilevatore **0181**  
 Data Rilievo **22 Agosto 2025**  
 Ultimo aggiornamento scheda: 25 Settembre 2025

Indirizzo  
**Piazza della Chiesa 13, 33058 San  
 Giorgio di Nogaro**

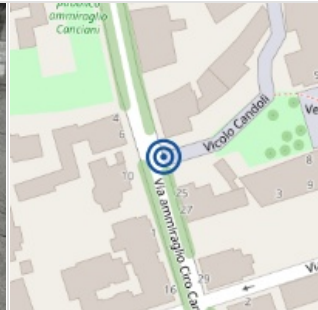
LIV.  
 di priorità  
**3**

ID Scheda  
**E 00FF9-00021**

RILIEVO STATO DI FATTO

ITINERARIO PEDONALE

PERCORSO PEDONALE



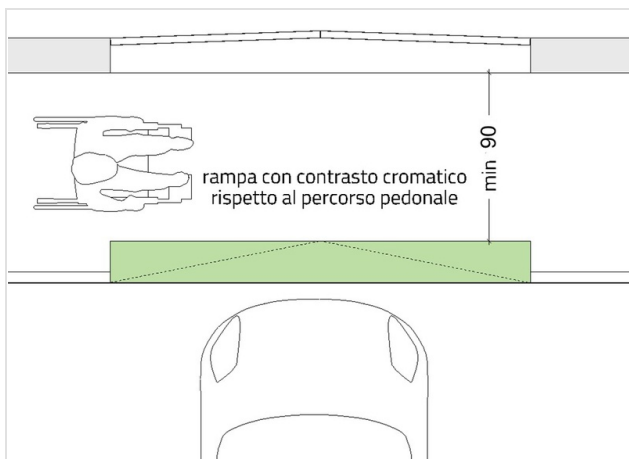
Pendenza trasversale	4.5	≤ 1%
Dimensioni	X 380,00 cm	Y 540,00 cm
Materiale	Porfido a cubetti	

Note relative al rilievo  
 La presenza di pendenza trasversale è limitata al solo accesso carrabile, mentre l'area antistante l'attraversamento pedonale risulta in piano.

LINK ALTRE CRITICITÀ

Nessuna criticità collegata

IPOSTESI DI SOLUZIONE



**PS1540**  
**Demolizione del passo carrabile e ricostruzione**  
 Rifacimento del tratto di marciapiede mantenendo la percorribilità in piano per una larghezza di almeno 90 cm, e realizzazione di una nuova rampa carrabile interna alla rimanente sezione del marciapiede, realizzata con colore contrastante rispetto a quello del percorso pedonale in piano.

**STIMA DEL COSTO**  
 Rimozione cordolo in pietra ; Demolizione pavimentazione in cubetti in porfido ; Scavo e realizzazione di caldana armata per passo carrabile ; Preparazione del piano di posa ; Realizzazione pavimentazione in piano in cubetti di porfido ; Posa nuovo cordolo in pietra ; Realizzazione rampa in lastre di pietra **4.620 €**

PEBA COMUNE DI SAN GIORGIO DI NOGARO (UD) > PERCORSI > Percorso 2 - centro-stazione ferroviaria

Rilevatore **0181**  
 Data Rilievo **22 Agosto 2025**  
 Ultimo aggiornamento scheda: 25 Settembre 2025

Indirizzo  
**Piazza della Chiesa 13, 33058 San  
 Giorgio di Nogaro**

LIV.  
 di priorità  
**3**

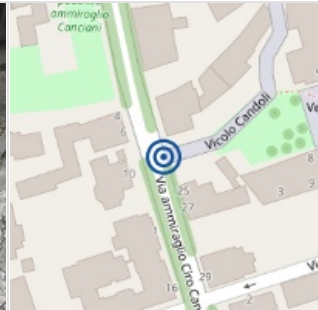
ID Scheda  
**E 00FF9-00022**

RILIEVO STATO DI FATTO

ITINERARIO PEDONALE

ATTRAVERSAMENTO PEDONALE

SEGNALETICA TATTILO PLANTARE

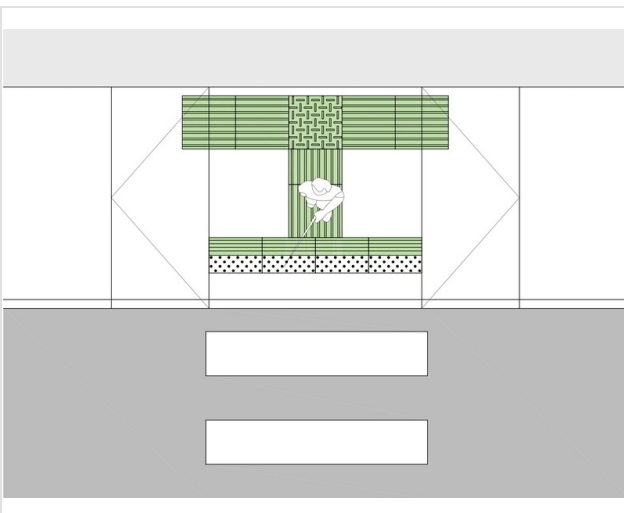


Non coerente o interrotta	Si
Dimensioni	X 230,00 cm Y 100,00 cm
Materiale	Calcestruzzo
Note relative al rilievo	--

LINK ALTRE CRITICITÀ

Nessuna criticità collegata

IPOTESI DI SOLUZIONE



**(modificato)**  
**Integrazione di segnaletica tattilo plantare**

Sostituzione della fila di moduli con codice "attenzione/servizio" al fine di ottenere il codice composto "pericolo valicabile". Posa degli elementi modulari in cls con codice "direzione rettilinea", in direzione perpendicolare a quella della segnaletica di "pericolo valicabile", a collegamento di quest'ultima con la guida naturale (facciata edificio, recinzione, cordolo ecc.). La posa dei nuovi elementi dovrà avvenire nel rispetto di tutte le indicazioni contenute nelle linee guida I.N.M.A.C.I per la progettazione dei percorsi tattilo-plantari. Nel caso specifico si dovrà provvedere ad indicare tutte le direzioni possibili da seguire, inclusa quella verso vicolo Candoli fino alla sovrapposizione per almeno 120 cm con una guida naturale

**STIMA DEL COSTO**  
 Rimozione moduli segnaletica tattilo-plantare in cls ; Posa nuovi moduli segnaletica tattilo-plantare in cls su pavimentazione in cubetti in porfido ; Rimozione pavimentazione in cubetti di porfido **780** €

PEBA COMUNE DI SAN GIORGIO DI NOGARO (UD) > PERCORSI > Percorso 2 - centro-stazione ferroviaria

Rilevatore **0181**  
 Data Rilievo **22 Agosto 2025**  
 Ultimo aggiornamento scheda: 06 Ottobre 2025

Indirizzo  
**Piazza della Chiesa 13, 33058 San  
 Giorgio di Nogaro**

LIV.  
 di priorità  
**3**

ID Scheda  
**E 00FF9-00023**

RILIEVO STATO DI FATTO

ITINERARIO PEDONALE

ATTRAVERSAMENTO PEDONALE

OSTACOLO ORIZZONTALE

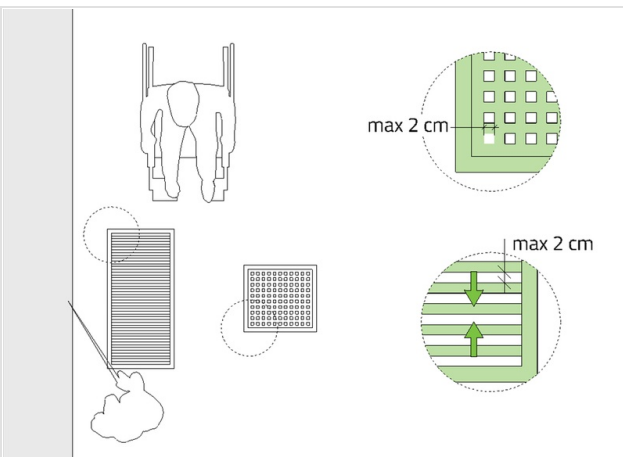


Maglia attraversabile da sfera di 2 cm	Si	
Dimensioni	X 55,00 cm	Y 55,00 cm
Materiale	Metallo	
Note relative al rilievo	Larghezza griglia 3 cm	

LINK ALTRE CRITICITÀ

Nessuna criticità collegata

IPOTESI DI SOLUZIONE



**P0617 (modificato)**  
 Sostituzione con grigliato inattraversabile da sfera di 2 cm  
 Sostituzione grigliato esistente con nuovo grigliato a norma, con maglia non attraversabile da una sfera di Ø 2 cm.

STIMA DEL COSTO  
 Posa nuovo chiusino in ghisa

**170 €**

PEBA COMUNE DI SAN GIORGIO DI NOGARO (UD) > PERCORSI > Percorso 2 - centro-stazione ferroviaria

Rilevatore **0181**  
 Data Rilievo **22 Agosto 2025**  
 Ultimo aggiornamento scheda: 24 Settembre 2025

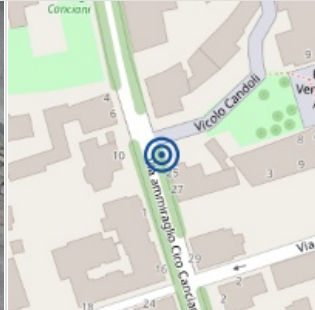
Indirizzo  
**Via Ammiraglio Ciro Canciani 25,  
 33058 San Giorgio di Nogaro**

LIV.  
 di priorità  
**1**

ID Scheda  
**E 00FF9-00024**

RILIEVO STATO DI FATTO

- ITINERARIO PEDONALE
- PERCORSO PEDONALE
- PAVIMENTAZIONE**

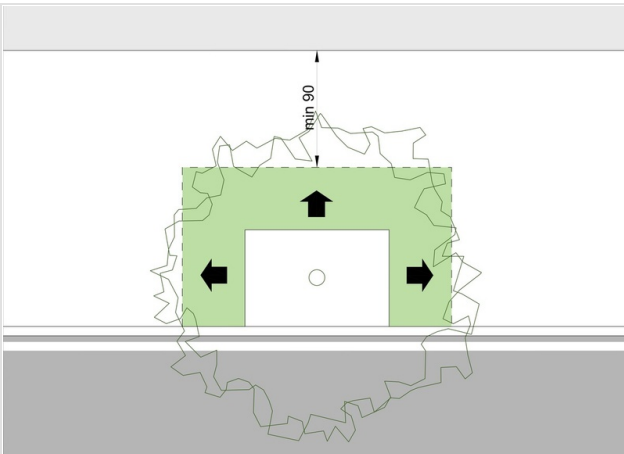


Sconnessioni	Si
Dimensioni	X 230,00 cm Y 100,00 cm
Materiale	Porfido a cubetti
Note relative al rilievo	Pavimentazione danneggiata sul perimetro dell'aiuola causata dallo sviluppo dell'apparato radicale dell'albero.

LINK ALTRE CRITICITÀ

Nessuna criticità collegata

IPOSTESI DI SOLUZIONE



**PS1958**  
**Incremento delle dimensioni dell'aiuola**  
 Incremento delle dimensioni dell'aiuola mediante rimozione della pavimentazione immediatamente circostante alla stessa, finalizzata alla rimozione della parte di marciapiede danneggiata e a consentire un idoneo sviluppo radicale della pianta. Il passaggio pedonale residuo dovrà mantenere una larghezza di almeno 90 cm.

**STIMA DEL COSTO**  
 Demolizione pavimentazione in cubetti di porfido e ripristino bordo aiuola **445**  
 €

PEBA COMUNE DI SAN GIORGIO DI NOGARO (UD) > PERCORSI > Percorso 2 - centro-stazione ferroviaria

Rilevatore **0181**  
 Data Rilievo **22 Agosto 2025**  
 Ultimo aggiornamento scheda: 24 Settembre 2025

Indirizzo  
**Via Ammiraglio Ciro Canciani 25,**  
**33058 San Giorgio di Nogaro**

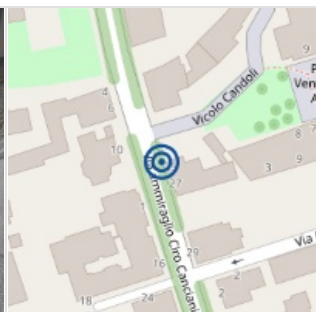
LIV.  
 di priorità  
**2**

ID Scheda  
**E 00FF9-00025**

RILIEVO STATO DI FATTO

ITINERARIO PEDONALE

PERCORSO PEDONALE

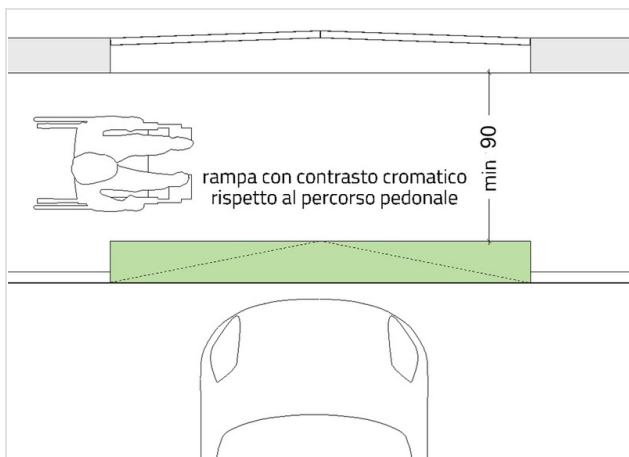


Pendenza trasversale	5.5	≤ 1%
Dimensioni	X 380,00 cm	Y 460,00 cm
Materiale	Porfido a cubetti	
Note relative al rilievo	--	

LINK ALTRE CRITICITÀ

Nessuna criticità collegata

IPOTESI DI SOLUZIONE



**PS1540**  
**Demolizione del passo carrabile e ricostruzione**

Rifacimento del tratto di marciapiede mantenendo la percorribilità in piano per una larghezza di almeno 90 cm, e realizzazione di una nuova rampa carrabile interna alla rimanente sezione del marciapiede, realizzata con colore contrastante rispetto a quello del percorso pedonale in piano.

**STIMA DEL COSTO**

Rimozione cordolo in pietra ; Demolizione pavimentazione in cubetti in porfido ; Scavo e realizzazione caldana armata per passo carrabile ; Posa nuovo cordolo in pietra ; Preparazione del piano di posa ; Realizzazione nuova pavimentazione in cubetti in porfido ; Realizzazione nuova rampa in lastre di pietra

**3.995**  
**€**

PEBA COMUNE DI SAN GIORGIO DI NOGARO (UD) > PERCORSI > Percorso 2 - centro-stazione ferroviaria

Rilevatore **0181**  
 Data Rilievo **22 Agosto 2025**  
 Ultimo aggiornamento scheda: 24 Settembre 2025

Indirizzo  
**Via Ammiraglio Ciro Canciani 27,**  
**33058 San Giorgio di Nogaro**

LIV.  
 di priorità  
**1**

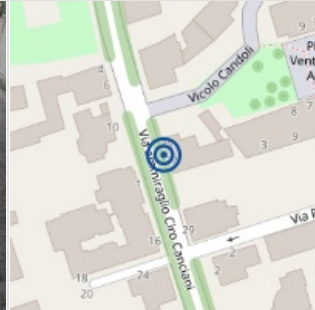
ID Scheda  
**E 00FF9-00026**

RILIEVO STATO DI FATTO

ITINERARIO PEDONALE

PERCORSO PEDONALE

PAVIMENTAZIONE



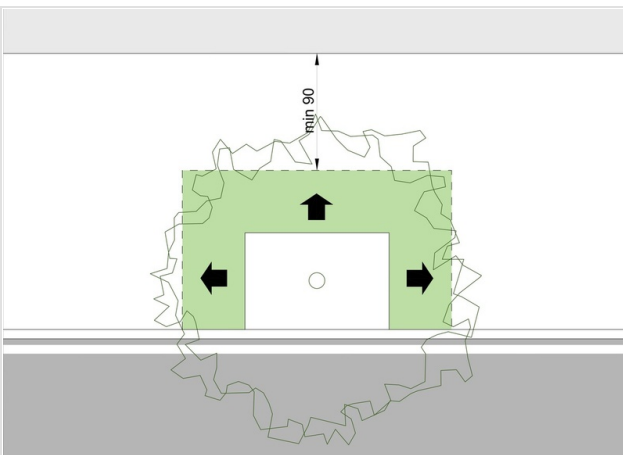
Sconnessioni	Si
Dimensioni	X 220,00 cm Y 450,00 cm
Materiale	Porfido in lastre

Note relative al rilievo  
**Pavimentazione danneggiata sul perimetro dell'aiuola causata dallo sviluppo dell'apparato radicale dell'albero.**

LINK ALTRE CRITICITÀ

Nessuna criticità collegata

IPOSTESI DI SOLUZIONE



PS1958

**Incremento delle dimensioni dell'aiuola**

Incremento delle dimensioni dell'aiuola mediante rimozione della pavimentazione immediatamente circostante alla stessa, finalizzata alla rimozione della parte di marciapiede danneggiata e a consentire un idoneo sviluppo radicale della pianta. Il passaggio pedonale residuo dovrà mantenere una larghezza di almeno 90 cm.

STIMA DEL COSTO

Demolizione pavimentazione in cubetti di porfido e ripristino bordo aiuola

**445**  
 €

PEBA COMUNE DI SAN GIORGIO DI NOGARO (UD) > PERCORSI > Percorso 2 - centro-stazione ferroviaria

Rilevatore **0181**  
 Data Rilievo **22 Agosto 2025**  
 Ultimo aggiornamento scheda: 24 Settembre 2025

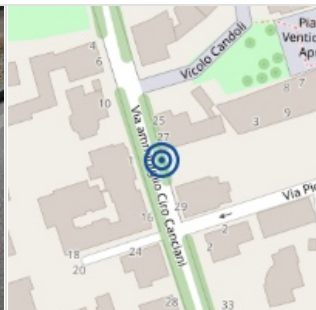
Indirizzo  
**Via Ammiraglio Ciro Canciani 27,  
 33058 San Giorgio di Nogaro**

LIV.  
 di priorità  
**2**

ID Scheda  
**E 00FF9-00027**

RILIEVO STATO DI FATTO

ITINERARIO PEDONALE    **PERCORSO PEDONALE**

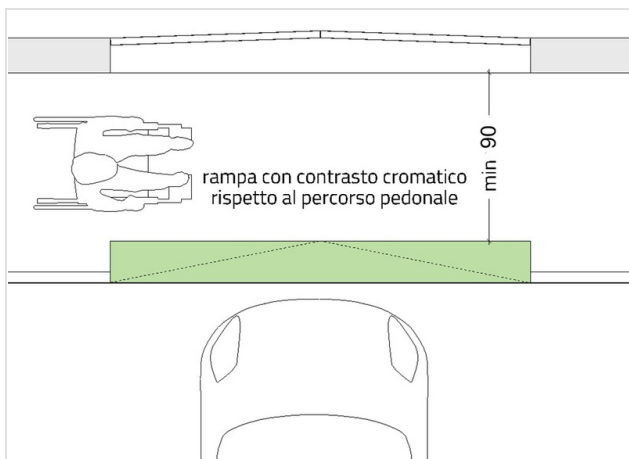


Pendenza trasversale	5	≤ 1%
Dimensioni	X 385,00 cm	Y 470,00 cm
Materiale	Porfido a cubetti	
Note relative al rilievo	--	

LINK ALTRE CRITICITÀ

Nessuna criticità collegata

IPOTESI DI SOLUZIONE



**PS1540**  
**Demolizione del passo carrabile e ricostruzione**  
 Rifacimento del tratto di marciapiede mantenendo la percorribilità in piano per una larghezza di almeno 90 cm, e realizzazione di una nuova rampa carrabile interna alla rimanente sezione del marciapiede, realizzata con colore contrastante rispetto a quello del percorso pedonale in piano.


**STIMA DEL COSTO**  
 Rimozione cordolo in pietra ; Demolizione pavimentazione in cubetti di porfido ; Scavo e realizzazione caldana armata per passo carrabile ; Posa nuovo cordolo in pietra ; Preparazione del piano di posa ; Realizzazione nuova pavimentazione in cubetti di porfido ; Realizzazione rampa in lastre di pietra **4.120 €**


PEBA COMUNE DI SAN GIORGIO DI NOGARO (UD) > PERCORSI > Percorso 2 - centro-stazione ferroviaria

Rilevatore <b>0181</b> Data Rilievo <b>22 Agosto 2025</b> Ultimo aggiornamento scheda: 24 Settembre 2025	Indirizzo <b>ammiraglio Ciro Canciani - San Giorgio di Nogaro (Udine)</b>	LIV. di priorità <b>2</b>	ID Scheda <b>E 00FF9-00028</b>
--	--	------------------------------	-----------------------------------

RILIEVO STATO DI FATTO

ITINERARIO PEDONALE
PERCORSO PEDONALE
PAVIMENTAZIONE



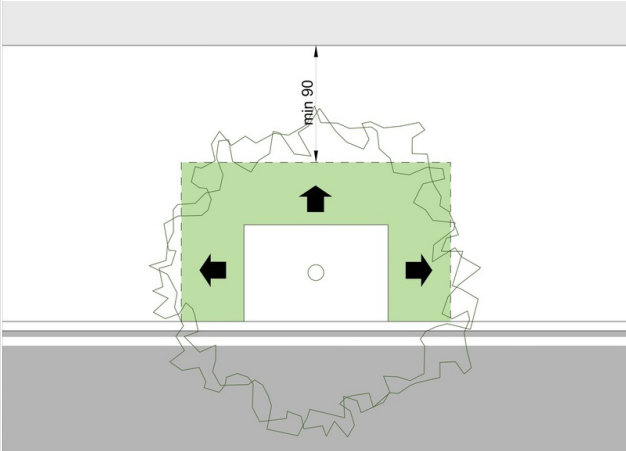


Sconnessioni	Si	
Dimensioni	X 385,00 cm	Y 2080,00 cm
Materiale	Porfido a cubetti	
Note relative al rilievo	---	

LINK ALTRE CRITICITÀ

<b>E 00FF9-00029</b>	LIV. <b>2</b>	<b>Non coerente o interrotta Segnaletica tattilo plantare</b> Via Paolo Ferrari 2, 33058 San Giorgio di Nogaro	Costo stimato <b>220 €</b>
<b>E 00FF9-00285</b>	LIV. <b>3</b>	<b>Pendenza longitudinale Area per cambio direzione</b> Via Paolo Ferrari 2, 33058 San Giorgio di Nogaro	Costo stimato <b>3050 €</b>
<b>E 00FF9-00030</b>	LIV. <b>1</b>	<b>Sconnessioni Pavimentazione</b> Via Paolo Ferrari 2, 33058 San Giorgio di Nogaro	Costo stimato <b>90 €</b>

IPOTESI DI SOLUZIONE



**PS1958**  
**Incremento delle dimensioni dell'aiuola**

Incremento delle dimensioni dell'aiuola mediante rimozione della pavimentazione immediatamente circostante alla stessa, finalizzata alla rimozione della parte di marciapiede danneggiata e a consentire un idoneo sviluppo radicale della pianta. Il passaggio pedonale residuo dovrà mantenere una larghezza di almeno 90 cm.

**STIMA DEL COSTO**  
Demolizione pavimentazione in cubetti in porfido ; Scavo di sbancamento ; Realizzazione strato di fondazione in misto cementato ; Preparazione piano di posa ; Realizzazione nuova pavimentazione in cubetti in porfido ; Demolizione pavimentazione in cubetti di porfido e ripristino bordo delle 3 aiuole

**8.470 €**

PEBA COMUNE DI SAN GIORGIO DI NOGARO (UD) > PERCORSI > Percorso 2 - centro-stazione ferroviaria

Rilevatore <b>0181</b> Data Rilievo <b>22 Agosto 2025</b> Ultimo aggiornamento scheda: 24 Settembre 2025	Indirizzo <b>Via Paolo Ferrari 2, 33058 San Giorgio di Nogaro</b>	LIV. di priorità <b>2</b>	ID Scheda <b>E 00FF9-00029</b>
--	--	---------------------------------	-----------------------------------

RILIEVO STATO DI FATTO

ITINERARIO PEDONALE    ATTRAVERSAMENTO PEDONALE    **SEGNALETICA TATTILO PLANTARE**

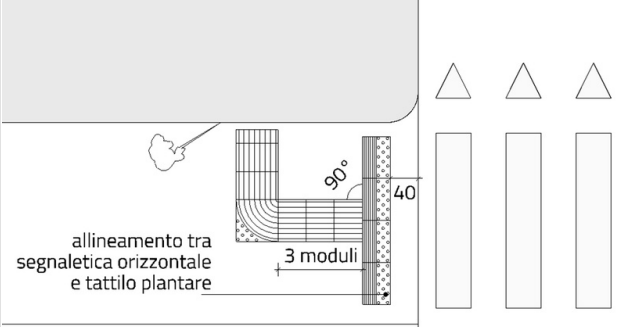


Non coerente o interrotta	Si
Dimensioni	X 140,00 cm    Y 100,00 cm
Materiale	Calcestruzzo
Note relative al rilievo <b>Assenza collegamento a guida naturale e codice attraversamento non coerente</b>	

LINK ALTRE CRITICITÀ

<b>E 00FF9-00028</b>	LIV. <b>2</b>	<b>Sconnessioni Pavimentazione</b> ammiraglio Ciro Canciani - San Giorgio di Nogaro (Udine)	Costo stimato <b>8470 €</b>
<b>E 00FF9-00030</b>	LIV. <b>1</b>	<b>Sconnessioni Pavimentazione</b> Via Paolo Ferrari 2, 33058 San Giorgio di Nogaro	Costo stimato <b>90 €</b>
<b>E 00FF9-00285</b>	LIV. <b>3</b>	<b>Pendenza longitudinale Area per cambio direzione</b> Via Paolo Ferrari 2, 33058 San Giorgio di Nogaro	Costo stimato <b>3050 €</b>

IPOTESI DI SOLUZIONE



**P0895 (modificato)**  
**Sostituzione di segnaletica tattilo plantare**

Rimozione segnaletica tattilo-plantare esistente e posa nuova segnaletica con codice LVE "pericolo valicabile", posto in posizione parallela all'asse stradale e a 40 cm dal bordo del marciapiede, e codice "direzione rettilinea" perpendicolarmente all'asse stradale tra il segnale di "pericolo valicabile" e la guida naturale (facciata edificio, muro di recinzione, cordolo ecc.), nel rispetto di tutte le indicazioni contenute nelle linee guida I.N.M.A.C.I per la progettazione dei percorsi tattilo-plantari.

**STIMA DEL COSTO**  
Posa moduli segnaletica tattilo-plantare in cls ; Costo della rimozione della segnaletica esistente e della pavimentazione in cubetti di porfido compreso nella soluzione relativa al rifacimento della pavimentazione per l'eliminazione delle sconnessioni **220 €**

PEBA COMUNE DI SAN GIORGIO DI NOGARO (UD) > PERCORSI > Percorso 2 - centro-stazione ferroviaria

Rilevatore **0181**  
 Data Rilievo **22 Agosto 2025**  
 Ultimo aggiornamento scheda: 24 Settembre 2025

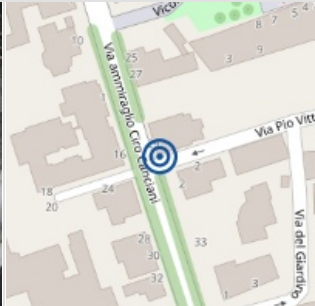
Indirizzo  
**Via Paolo Ferrari 2, 33058 San  
 Giorgio di Nogaro**

LIV.  
 di priorità  
**1**

ID Scheda  
**E 00FF9-00030**

RILIEVO STATO DI FATTO

ITINERARIO PEDONALE    ATTRAVERSAMENTO PEDONALE    PAVIMENTAZIONE





Sconnessioni	Si
Dimensioni	X 250,00 cm    Y --
Materiale	Asfalto
Note relative al rilievo	--

LINK ALTRE CRITICITÀ

<b>E 00FF9-00029</b>	LIV. <b>2</b>	<b>Non coerente o interrotta Segnaletica tattilo plantare</b> Via Paolo Ferrari 2, 33058 San Giorgio di Nogaro	Costo stimato <b>220 €</b>
<b>E 00FF9-00285</b>	LIV. <b>3</b>	<b>Pendenza longitudinale Area per cambio direzione</b> Via Paolo Ferrari 2, 33058 San Giorgio di Nogaro	Costo stimato <b>3050 €</b>
<b>E 00FF9-00028</b>	LIV. <b>2</b>	<b>Sconnessioni Pavimentazione</b> ammiraglio Ciro Canciani - San Giorgio di Nogaro (Udine)	Costo stimato <b>8470 €</b>

IPOTESI DI SOLUZIONE



**P0688 (modificato)**  
**Riparazione puntuale**  
 Riparazione puntuale della parte di pavimentazione usurata

STIMA DEL COSTO  
 Ripristino della planarità dell'asfalto

**90 €**

PEBA COMUNE DI SAN GIORGIO DI NOGARO (UD) > PERCORSI > Percorso 2 - centro-stazione ferroviaria

Rilevatore <b>0181</b> Data Rilievo <b>22 Agosto 2025</b> Ultimo aggiornamento scheda: 24 Settembre 2025	Indirizzo <b>Via Ammiraglio Ciro Canciani 31, 33058 San Giorgio di Nogaro</b>	LIV. di priorità <b>2</b>	ID Scheda <b>E 00FF9-00031</b>
--	--	---------------------------------	-----------------------------------

RILIEVO STATO DI FATTO

ITINERARIO PEDONALE    ATTRAVERSAMENTO PEDONALE    **SEGNALETICA TATTILO PLANTARE**



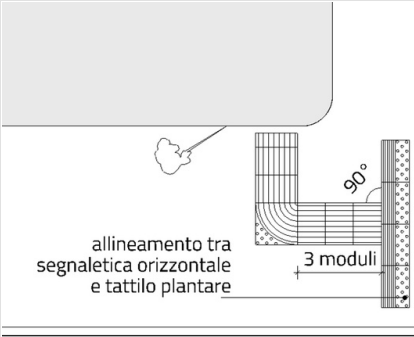

Non coerente o interrotta	Si
Dimensioni	X 140,00 cm    Y 100,00 cm
Materiale	Calcestruzzo
Note relative al rilievo <b>Assenza collegamento a guida naturale e codice attraversamento non coerente</b>	

LINK ALTRE CRITICITÀ

+ altre 5 Criticità

<b>E 00FF9-00032</b>	LIV. <b>3</b>	<b>Non ortogonale Attraversamento pedonale</b> Via Ammiraglio Ciro Canciani 31, 33058 San Giorgio di Nogaro	Costo stimato --	●
<b>E 00FF9-00033</b>	LIV. <b>2</b>	<b>Pendenza trasversale Percorso pedonale</b> Via Paolo Ferrari 2, 33058 San Giorgio di Nogaro	Costo stimato <b>315 €</b>	●
<b>E 00FF9-00039</b>	LIV. <b>1</b>	<b>Assenza Segnaletica tattilo plantare</b> ammiraglio Ciro Canciani - San Giorgio di Nogaro (Udine)	Costo stimato <b>2980 €</b>	●
<b>E 00FF9-00286</b>	LIV. <b>3</b>	<b>Pendenza trasversale Area per cambio direzione</b> Via Ammiraglio Ciro Canciani 31, 33058 San Giorgio di Nogaro	Costo stimato <b>2440 €</b>	●
<b>E 00FF9-00041</b>	LIV. <b>2</b>	<b>Non coerente o interrotta Segnaletica tattilo plantare</b> Via del Giardino 2, 33058 San Giorgio di Nogaro	Costo stimato <b>500 €</b>	●
<b>E 00FF9-00043</b>	LIV. <b>2</b>	<b>Altezza Dislivello</b> Via del Giardino 2, 33058 San Giorgio di Nogaro	Costo stimato --	●
<b>E 00FF9-00047</b>	LIV. <b>2</b>	<b>Sconnessioni Pavimentazione</b> Via Ammiraglio Ciro Canciani 37, 33058 San Giorgio di Nogaro	Costo stimato --	●

IPOTESI DI SOLUZIONE



**P0897 (modificato)**  
**Sostituzione di segnaletica tattilo plantare**

Rimozione segnaletica tattilo-plantare esistente e posa nuova segnaletica con codice LVE "pericolo valicabile", posto in posizione parallela all'asse stradale e a 40 cm dal bordo del marciapiede, e codice "direzione rettilinea" perpendicolarmente all'asse stradale tra il segnale di "pericolo valicabile" e la guida naturale (facciata edificio, muro di recinzione, cordolo ecc.), nel rispetto di tutte le indicazioni contenute nelle linee guida I.N.M.A.C.I per la progettazione dei percorsi tattilo-plantari. Nel caso specifico viene previsto il collegamento con la pista tattile di cui alla soluzione della criticità n. 39 e il collegamento alla guida naturale presente su via Pio Vittorio Ferrari.

**STIMA DEL COSTO**  
Rimozione pavimentazione in cubetti di porfido ; Posa moduli segnaletica tattilo-plantare in cls


**510**  
**€**

PEBA COMUNE DI SAN GIORGIO DI NOGARO (UD) > PERCORSI > Percorso 2 - centro-stazione ferroviaria

Rilevatore <b>0181</b> Data Rilievo <b>22 Agosto 2025</b> Ultimo aggiornamento scheda: 24 Settembre 2025	Indirizzo <b>Via Ammiraglio Ciro Canciani 31, 33058 San Giorgio di Nogaro</b>	LIV. di priorità <b>3</b>	ID Scheda <b>E 00FF9-00032</b>
--	--	---------------------------------	-----------------------------------

RILIEVO STATO DI FATTO

ITINERARIO PEDONALE    **ATTRAVERSAMENTO PEDONALE**



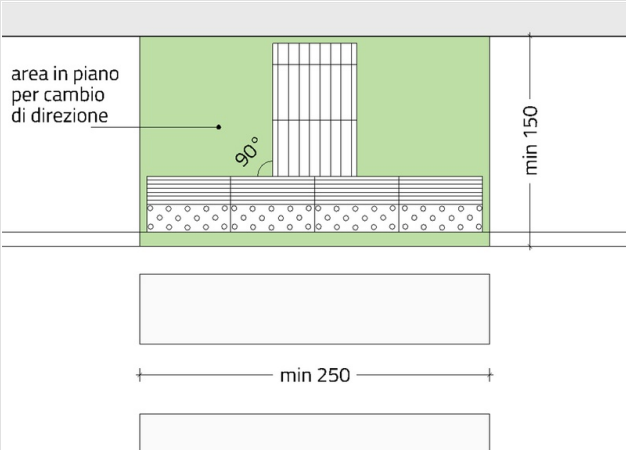
Non ortogonale	Si
Dimensioni	X 330,00 cm    Y --
Materiale	Porfido a cubetti
Note relative al rilievo	--

LINK ALTRE CRITICITÀ

+ altre 5 Criticità

<b>E 00FF9-00031</b>	LIV. <b>2</b>	<b>Non coerente o interrotta Segnaletica tattilo plantare</b> Via Ammiraglio Ciro Canciani 31, 33058 San Giorgio di Nogaro	Costo stimato <b>510 €</b>	●
<b>E 00FF9-00040</b>	LIV. <b>3</b>	<b>Sconnessioni Pavimentazione</b> ammiraglio Ciro Canciani - San Giorgio di Nogaro (Udine)	Costo stimato <b>240 €</b>	●
<b>E 00FF9-00039</b>	LIV. <b>1</b>	<b>Assenza Segnaletica tattilo plantare</b> ammiraglio Ciro Canciani - San Giorgio di Nogaro (Udine)	Costo stimato <b>2980 €</b>	●
<b>E 00FF9-00041</b>	LIV. <b>2</b>	<b>Non coerente o interrotta Segnaletica tattilo plantare</b> Via del Giardino 2, 33058 San Giorgio di Nogaro	Costo stimato <b>500 €</b>	●
<b>E 00FF9-00047</b>	LIV. <b>2</b>	<b>Sconnessioni Pavimentazione</b> Via Ammiraglio Ciro Canciani 37, 33058 San Giorgio di Nogaro	Costo stimato --	●
<b>E 00FF9-00043</b>	LIV. <b>2</b>	<b>Altezza Dislivello</b> Via del Giardino 2, 33058 San Giorgio di Nogaro	Costo stimato --	●
<b>E 00FF9-00033</b>	LIV. <b>2</b>	<b>Pendenza trasversale Percorso pedonale</b> Via Paolo Ferrari 2, 33058 San Giorgio di Nogaro	Costo stimato <b>315 €</b>	●

IPOTESI DI SOLUZIONE



**P0783 (modificato)**  
**Rifacimento di segnaletica orizzontale e adeguamento del raccordo col marciapiede su uno dei due lati**

Rifacimento della segnaletica orizzontale dell'attraversamento allineandolo al marciapiede del lato nord della strada.

Le soluzioni progettuali proposte per risolvere la criticità e quelle collegate ad essa sono indicative, e la loro messa in relazione necessita di un progetto con una visione più ampia e del confronto con vari enti (Comune, EDR, TPL FVG), pertanto anche il costo totale potrebbe non coincidere con la somma di tutti i singoli costi stimati.

**STIMA DEL COSTO**  
Costo compreso nella soluzione relativa alla realizzazione dello spazio di fermata in piano


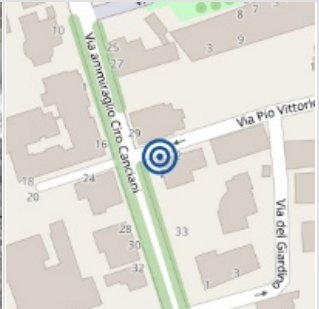
**0 €**

PEBA COMUNE DI SAN GIORGIO DI NOGARO (UD) > PERCORSI > Percorso 2 - centro-stazione ferroviaria

Rilevatore <b>0181</b> Data Rilievo <b>22 Agosto 2025</b> Ultimo aggiornamento scheda: 24 Settembre 2025	Indirizzo <b>Via Paolo Ferrari 2, 33058 San Giorgio di Nogaro</b>	LIV. di priorità <b>2</b>	ID Scheda <b>E 00FF9-00033</b>
--	--	---------------------------------	-----------------------------------

RILIEVO STATO DI FATTO

ITINERARIO PEDONALE
PERCORSO PEDONALE

Pendenza trasversale	<b>9</b>	≤ 1%
Dimensioni	<b>X 230,00 cm</b>	<b>Y 93,00 cm</b>
Materiale	<b>Porfido a cubetti</b>	
Note relative al rilievo	--	

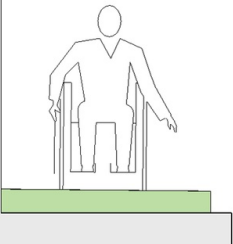
LINK ALTRE CRITICITÀ

+ altre 5 Criticità

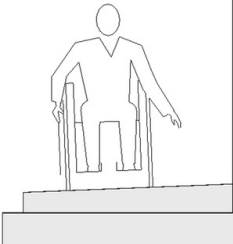
<b>E 00FF9-00031</b>	LIV. <b>2</b>	<b>Non coerente o interrotta Segnaletica tattilo plantare</b> Via Ammiraglio Ciro Canciani 31, 33058 San Giorgio di Nogaro	Costo stimato <b>510 €</b>
<b>E 00FF9-00039</b>	LIV. <b>1</b>	<b>Assenza Segnaletica tattilo plantare</b> ammiraglio Ciro Canciani - San Giorgio di Nogaro (Udine)	Costo stimato <b>2980 €</b>
<b>E 00FF9-00047</b>	LIV. <b>2</b>	<b>Sconnessioni Pavimentazione</b> Via Ammiraglio Ciro Canciani 37, 33058 San Giorgio di Nogaro	Costo stimato --
<b>E 00FF9-00043</b>	LIV. <b>2</b>	<b>Altezza Dislivello</b> Via del Giardino 2, 33058 San Giorgio di Nogaro	Costo stimato --
<b>E 00FF9-00041</b>	LIV. <b>2</b>	<b>Non coerente o interrotta Segnaletica tattilo plantare</b> Via del Giardino 2, 33058 San Giorgio di Nogaro	Costo stimato <b>500 €</b>
<b>E 00FF9-00046</b>	LIV. <b>3</b>	<b>Non coerente o interrotta Segnaletica tattilo plantare</b> Via Ammiraglio Ciro Canciani 37, 33058 San Giorgio di Nogaro	Costo stimato <b>220 €</b>
<b>E 00FF9-00286</b>	LIV. <b>3</b>	<b>Pendenza trasversale Area per cambio direzione</b> Via Ammiraglio Ciro Canciani 31, 33058 San Giorgio di Nogaro	Costo stimato <b>2440 €</b>

IPOTESI DI SOLUZIONE

pendenza trasversale max 1%



esempio: pendenza trasversale 4% con rischio ribaltamento



**P1051 (modificato)**  
**Demolizione del marciapiede e ricostruzione**

Demolizione pavimentazione e rifacimento in piano (pendenza trasversale max 1% necessaria per il deflusso delle acque meteoriche). Nel caso specifico andrà mantenuta invariata, se possibile, la quota del cordolo sul bordo stradale.

---

**STIMA DEL COSTO**  
Demolizione pavimentazione in cubetti in porfido ; Scavo di sbancamento ; Realizzazione strato di fondazione in misto cementato ; Preparazione di piano di posa ; Realizzazione di nuova pavimentazione in cubetti in porfido

**315 €**

PEBA COMUNE DI SAN GIORGIO DI NOGARO (UD) > PERCORSI > Percorso 2 - centro-stazione ferroviaria

Rilevatore **0181**  
 Data Rilievo **22 Agosto 2025**  
 Ultimo aggiornamento scheda: 25 Settembre 2025

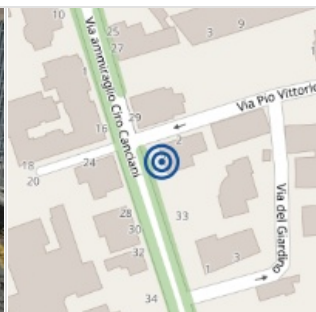
Indirizzo  
**Via Ammiraglio Ciro Canciani 31,**  
**33058 San Giorgio di Nogaro**

LIV.  
 di priorità  
**2**

ID Scheda  
**E 00FF9-00034**

RILIEVO STATO DI FATTO

ITINERARIO PEDONALE    PERCORSO PEDONALE



Assenza contrasto cromatico	Si	
Dimensioni	X 140,00 cm	Y 1110,00 cm
Materiale	Porfido a cubetti	
Note relative al rilievo	Rampa di accesso a edificio non a contrasto cromatico	

LINK ALTRE CRITICITÀ

<b>E 00FF9-00035</b>	LIV. <b>1</b>	<b>Larghezza Area per cambio direzione</b> Via Ammiraglio Ciro Canciani 31, 33058 San Giorgio di Nogaro	Costo stimato <b>535 €</b>
<b>E 00FF9-00036</b>	LIV. <b>1</b>	<b>Larghezza Area per cambio direzione</b> Via Ammiraglio Ciro Canciani 31, 33058 San Giorgio di Nogaro	Costo stimato <b>535 €</b>

IPOTESI DI SOLUZIONE

*piano*

area in piano per cambio di direzione min 150x150

rampe brevi di raccordo con pendenza ideale max 5% e senza pendenza trasversale

≥ 150 min

*sezione*

**(modificato)**  
**Sostituzione pavimentazione rampa di raccordo con materiale a contrasto cromatico rispetto al percorso pedonale**

Rimozione della pavimentazione della rampa di raccordo e sostituzione mediante la posa di materiale a contrasto cromatico rispetto al percorso pedonale, al fine di consentirne l'individuazione da parte di una persona ipovedente. In alternativa è possibile evidenziarne i bordi mediante l'inserimento di un cordolo a raso rispetto alla pavimentazione, realizzato sempre in materiale contrastante cromaticamente rispetto a quello del percorso pedonale. Nel caso specifico è preferibile utilizzare una bordatura in pietra mantenendo la rampa in porfido in modo che questa sia individuabile anche rispetto all'area pavimentata in cls antistante l'ingresso dell'edificio.

**STIMA DEL COSTO**  
 Demolizione pavimentazione in cubetti di porfido ; Posa cordolo in pietra a raso ; Preparazione piano di posa ; Posa nuova pavimentazione in lastre di porfido


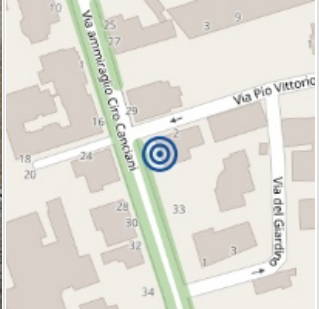
**4.080 €**

PEBA COMUNE DI SAN GIORGIO DI NOGARO (UD) > PERCORSI > Percorso 2 - centro-stazione ferroviaria

Rilevatore <b>0181</b> Data Rilievo <b>22 Agosto 2025</b> Ultimo aggiornamento scheda: 30 Settembre 2025	Indirizzo <b>Via Ammiraglio Ciro Canciani 31, 33058 San Giorgio di Nogaro</b>	LIV. di priorità <b>1</b>	ID Scheda <b>E 00FF9-00035</b>
--	--	---------------------------------	-----------------------------------

RILIEVO STATO DI FATTO

ITINERARIO PEDONALE   ACCESSO   AREA PER CAMBIO DIREZIONE

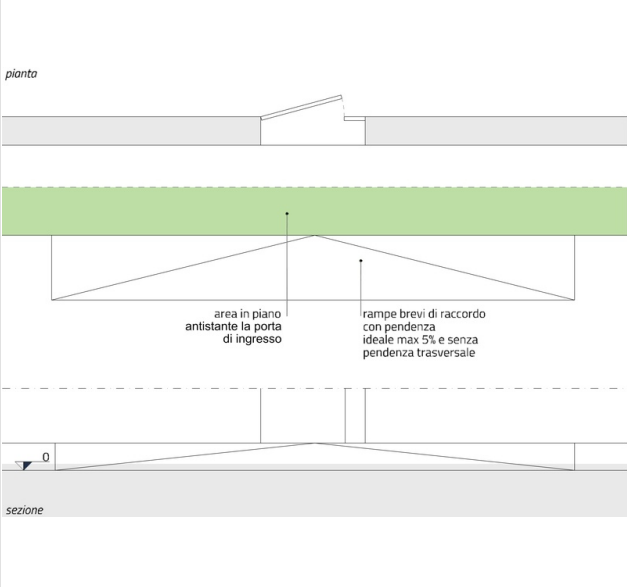



Larghezza	73	cm
Dimensioni	X 73,00 cm	Y 160,00 cm
Materiale	Cemento	
Note relative al rilievo	-	

LINK ALTRE CRITICITÀ

<b>E 00FF9-00034</b>	LIV. <b>2</b>	<b>Assenza contrasto cromatico Percorso pedonale</b> Via Ammiraglio Ciro Canciani 31, 33058 San Giorgio di Nogaro	Costo stimato <b>4080 €</b>
<b>E 00FF9-00036</b>	LIV. <b>1</b>	<b>Larghezza Area per cambio direzione</b> Via Ammiraglio Ciro Canciani 31, 33058 San Giorgio di Nogaro	Costo stimato <b>535 €</b>

IPOTESI DI SOLUZIONE



**(modificato)**  
**Ampliamento area in piano antistante ingresso edificio con spostamento posizione rampa**

Demolizione dell'area in piano antistante l'ingresso all'edificio, e della rampa di collegamento con il percorso pedonale esistente (marciapiede). Realizzazione di una nuova area in piano, a livello dell'ingresso, con dimensioni che consentano le idonee manovre di accostamento e apertura porta in relazione allo spazio circostante, secondo quanto riportato negli elaborati grafici dell'art. 8 punto 8.1.1 e quanto disposto all'art. 9 punto 9.1.1. del D.M. 236/1989. Nel caso specifico occorrerà che la nuova area in piano abbia una profondità di almeno 120 cm, si consiglia ad ogni modo di mantenere una dimensione maggiore rispetto a quella minima, anche per permettere la formazione di un passaggio pedonale in piano, con larghezza di almeno 90 cm, a collegamento dei due ingressi. La rampa di accesso all'area in piano dovrà presentare la medesima pendenza di quella esistente, e comunque non superiore all'8%.

**STIMA DEL COSTO**  
Demolizione area in piano in cls esistente ; Demolizione porzione di pavimentazione in cubetti di porfido per spostamento rampa ; Ricarico strato di fondazione in misto cementato per modifica posizione rampa ; Realizzazione nuova area in piano in cls armato **535 €**

PEBA COMUNE DI SAN GIORGIO DI NOGARO (UD) > PERCORSI > Percorso 2 - centro-stazione ferroviaria

Rilevatore **0181**  
 Data Rilievo **22 Agosto 2025**  
 Ultimo aggiornamento scheda: 30 Settembre 2025

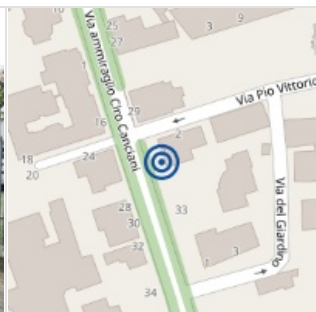
Indirizzo  
**Via Ammiraglio Ciro Canciani 31,**  
**33058 San Giorgio di Nogaro**

LIV.  
 di priorità  
**1**

ID Scheda  
**E 00FF9-00036**

RILIEVO STATO DI FATTO

- ITINERARIO PEDONALE    ACCESSO    **AREA PER CAMBIO DIREZIONE**

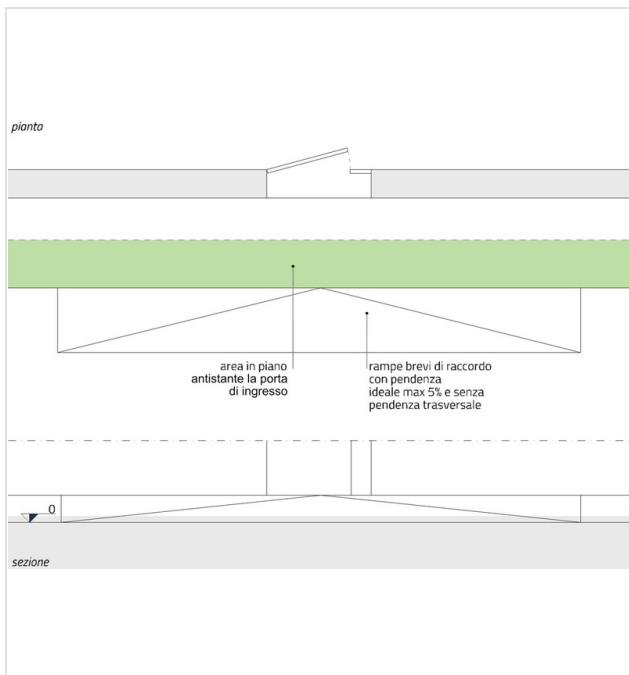


Larghezza	73	cm
Dimensioni	X 73,00 cm	Y 250,00 cm
Materiale	Cemento	
Note relative al rilievo	-	

LINK ALTRE CRITICITÀ

<b>E 00FF9-00034</b>	LIV. <b>2</b>	<b>Assenza contrasto cromatico Percorso pedonale</b> Via Ammiraglio Ciro Canciani 31, 33058 San Giorgio di Nogaro	Costo stimato <b>4080 €</b>
<b>E 00FF9-00035</b>	LIV. <b>1</b>	<b>Larghezza Area per cambio direzione</b> Via Ammiraglio Ciro Canciani 31, 33058 San Giorgio di Nogaro	Costo stimato <b>535 €</b>

IPOTESI DI SOLUZIONE



**PS2176 (modificato)**  
**Ampliamento area in piano antistante ingresso edificio con spostamento posizione rampa**

Demolizione dell'area in piano antistante l'ingresso all'edificio, e della rampa di collegamento con il percorso pedonale esistente (marciapiede). Realizzazione di una nuova area in piano, a livello dell'ingresso, con dimensioni che consentano le idonee manovre di accostamento e apertura porta in relazione allo spazio circostante, secondo quanto riportato negli elaborati grafici dell'art. 8 punto 8.1.1 e quanto disposto all'art. 9 punto 9.1.1. del D.M. 236/1989. Nel caso specifico occorrerà che la nuova area in piano abbia una profondità di almeno 120 cm, si consiglia ad ogni modo di mantenere una dimensione maggiore rispetto a quella minima, anche per permettere la formazione di un passaggio pedonale in piano, con larghezza di almeno 90 cm, a collegamento dei due ingressi.

La rampa di accesso all'area in piano dovrà presentare la medesima pendenza di quella esistente, e comunque non superiore all'8%. Nel rifacimento della rampa occorrerà porre particolare attenzione al fatto che la stessa non interferisca con lo stallo di sosta riservato alle persone con disabilità.

**STIMA DEL COSTO**  
 Demolizione area in piano in cls esistente ; Demolizione porzione di pavimentazione in cubetti di porfido per spostamento rampa ; Ricarico strato di fondazione in misto cementato per modifica posizione rampa ; Realizzazione nuova area in piano in cls armato **535 €**

PEBA COMUNE DI SAN GIORGIO DI NOGARO (UD) > PERCORSI > Percorso 2 - centro-stazione ferroviaria

Rilevatore **0181**  
 Data Rilievo **22 Agosto 2025**  
 Ultimo aggiornamento scheda: 30 Settembre 2025

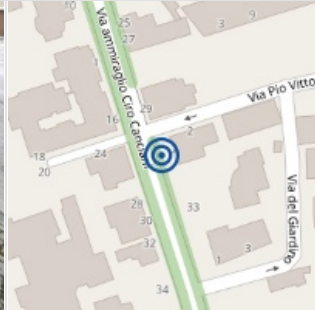
Indirizzo  
**Via Ammiraglio Ciro Canciani 31,**  
**33058 San Giorgio di Nogaro**

LIV.  
 di priorità  
**1**

ID Scheda  
**E 00FF9-00037**

RILIEVO STATO DI FATTO

- ITINERARIO PEDONALE
- PERCORSO PEDONALE
- PAVIMENTAZIONE**

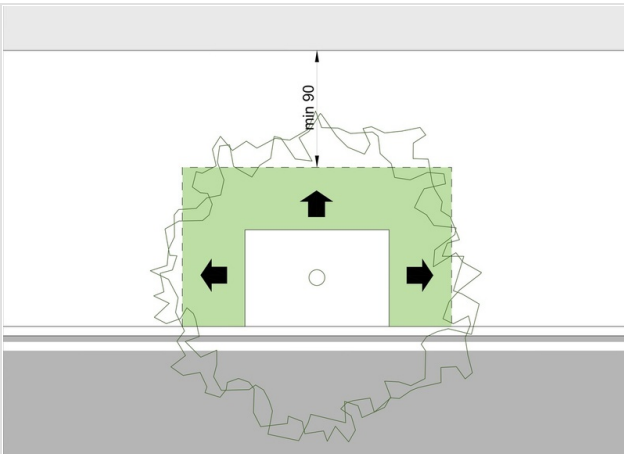


Sconnessioni	Si	
Dimensioni	X 200,00 cm	Y 200,00 cm
Materiale	Porfido a cubetti	
Note relative al rilievo	Pavimentazione danneggiata sul perimetro dell'aiuola causata dallo sviluppo dell'apparato radicale dell'albero.	

LINK ALTRE CRITICITÀ

Nessuna criticità collegata

IPOSTESI DI SOLUZIONE



**PS1958**  
**Incremento delle dimensioni dell'aiuola**  
 Incremento delle dimensioni dell'aiuola mediante rimozione della pavimentazione immediatamente circostante alla stessa, finalizzata alla rimozione della parte di marciapiede danneggiata e a consentire un idoneo sviluppo radicale della pianta. Il passaggio pedonale residuo dovrà mantenere una larghezza di almeno 90 cm.

**STIMA DEL COSTO**  
 Demolizione pavimentazione in cubetti di porfido e ripristino bordo aiuola **445**  
 €

PEBA COMUNE DI SAN GIORGIO DI NOGARO (UD) > PERCORSI > Percorso 2 - centro-stazione ferroviaria

Rilevatore **0181**  
 Data Rilievo **22 Agosto 2025**  
 Ultimo aggiornamento scheda: 30 Settembre 2025

Indirizzo  
**Via Ammiraglio Ciro Canciani 31,**  
**33058 San Giorgio di Nogaro**

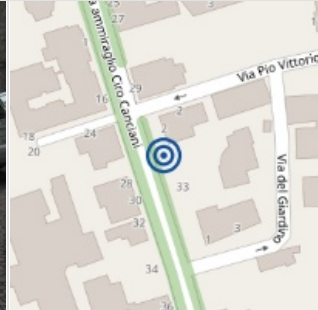
LIV.  
 di priorità  
**2**

ID Scheda  
**E 00FF9-00038**

RILIEVO STATO DI FATTO

ITINERARIO PEDONALE

STALLO RISERVATO

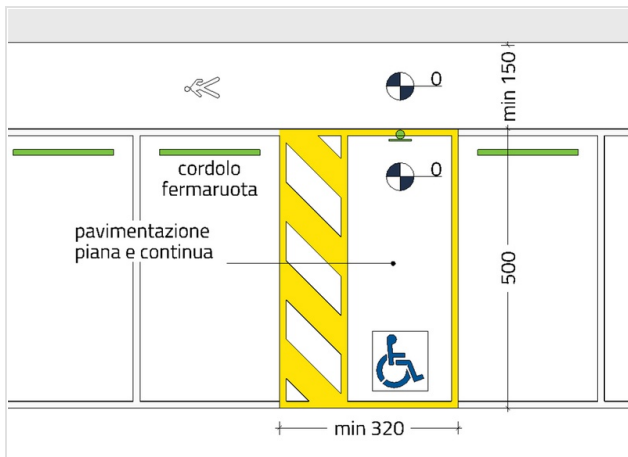


Lunghezza	456	cm
Dimensioni	X 330,00 cm	Y 456,00 cm
Materiale	Porfido a cubetti	
Note relative al rilievo	Segnaletica sbiadita	

LINK ALTRE CRITICITÀ

Nessuna criticità collegata

IPOTESI DI SOLUZIONE



P1432 (modificato)  
**Rifacimento di segnaletica orizzontale**

Rifacimento segnaletica stallo di sosta riservato con dimensioni congrue al D.M. 236/1989, e inserendo la zebra nella area di manovra per la discesa dal veicolo in conformità con quanto indicato nella parte grafica dell'art. 149 del regolamento di attuazione del Codice della strada.

STIMA DEL COSTO  
 Rifacimento segnaletica orizzontale

**65 €**

PEBA COMUNE DI SAN GIORGIO DI NOGARO (UD) > PERCORSI > Percorso 2 - centro-stazione ferroviaria

Rilevatore <b>0181</b> Data Rilievo <b>22 Agosto 2025</b> Ultimo aggiornamento scheda: 30 Settembre 2025	Indirizzo <b>ammiraglio Ciro Canciani - San Giorgio di Nogaro (Udine)</b>	LIV. di priorità <b>1</b>	ID Scheda <b>E 00FF9-00039</b>
--	--	---------------------------------	-----------------------------------

RILIEVO STATO DI FATTO

ITINERARIO PEDONALE
PERCORSO PEDONALE
SEGNALETICA TATTOLO PLANTARE



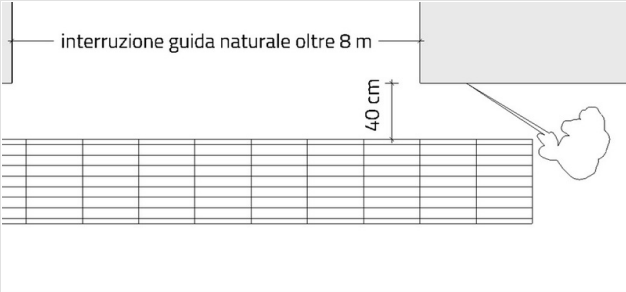

Assenza	Si
Dimensioni	X 5100,00 cm Y --
Materiale	Porfido a cubetti
Note relative al rilievo	Assenza guida naturale

LINK ALTRE CRITICITÀ

+ altre 5 Criticità

<b>E 00FF9-00031</b>	LIV. <b>2</b>	<b>Non coerente o interrotta Segnaletica tattilo plantare</b> Via Ammiraglio Ciro Canciani 31, 33058 San Giorgio di Nogaro	Costo stimato <b>510 €</b>
<b>E 00FF9-00041</b>	LIV. <b>2</b>	<b>Non coerente o interrotta Segnaletica tattilo plantare</b> Via del Giardino 2, 33058 San Giorgio di Nogaro	Costo stimato <b>500 €</b>
<b>E 00FF9-00042</b>	LIV. <b>3</b>	<b>Non coerente o interrotta Segnaletica tattilo plantare</b> Via Ammiraglio Ciro Canciani 33, 33058 San Giorgio di Nogaro	Costo stimato <b>220 €</b>
<b>E 00FF9-00033</b>	LIV. <b>2</b>	<b>Pendenza trasversale Percorso pedonale</b> Via Paolo Ferrari 2, 33058 San Giorgio di Nogaro	Costo stimato <b>315 €</b>
<b>E 00FF9-00047</b>	LIV. <b>2</b>	<b>Sconnessioni Pavimentazione</b> Via Ammiraglio Ciro Canciani 37, 33058 San Giorgio di Nogaro	Costo stimato --
<b>E 00FF9-00043</b>	LIV. <b>2</b>	<b>Altezza Dislivello</b> Via del Giardino 2, 33058 San Giorgio di Nogaro	Costo stimato --
<b>E 00FF9-00040</b>	LIV. <b>3</b>	<b>Sconnessioni Pavimentazione</b> ammiraglio Ciro Canciani - San Giorgio di Nogaro (Udine)	Costo stimato <b>240 €</b>

IPOTESI DI SOLUZIONE



**PS1622 (modificato)**  
**Realizzazione di percorso tattilo-plantare**

Realizzazione percorso tattilo-plantare, per il superamento di un'interruzione della linea guida naturale superiore a 8 m, realizzata con moduli aventi il codice "direzione rettilinea" adeguatamente sovrapposti nella parte terminale alla linea guida naturale, secondo quanto indicato delle linee guida I.N.M.A.C.I. per la posa dei percorsi tattilo-plantari. Segnaletica tattilo-plantare da collegare con quella degli attraversamenti stradali a inizio, fine e metà percorso.

**STIMA DEL COSTO**  
Rimozione pavimentazione in cubetti di porfido ; Posa moduli segnaletica tattilo-plantare in cls

**2.980**  
**€**

PEBA COMUNE DI SAN GIORGIO DI NOGARO (UD) > PERCORSI > Percorso 2 - centro-stazione ferroviaria

Rilevatore **0181**  
 Data Rilievo **22 Agosto 2025**  
 Ultimo aggiornamento scheda: 30 Settembre 2025


Indirizzo  
**ammiraglio Ciro Canciani - San  
 Giorgio di Nogaro (Udine)**

LIV.  
 di priorità  
**3**

ID Scheda  
**E 00FF9-00040**

RILIEVO STATO DI FATTO

ITINERARIO PEDONALE    PERCORSO PEDONALE    **PAVIMENTAZIONE**




Sconnessioni	Si	
Dimensioni	X 320,00 cm	Y --
Materiale	--	
Note relative al rilievo	Presenza di piccole sconnessioni diffuse	

LINK ALTRE CRITICITÀ

+ altre 5 Criticità

<b>E 00FF9-00032</b>	LIV. <b>3</b>	<b>Non ortogonale Attraversamento pedonale</b> Via Ammiraglio Ciro Canciani 31, 33058 San Giorgio di Nogaro	Costo stimato --	●
<b>E 00FF9-00039</b>	LIV. <b>1</b>	<b>Assenza Segnaletica tattilo plantare</b> ammiraglio Ciro Canciani - San Giorgio di Nogaro (Udine)	Costo stimato <b>2980 €</b>	●
<b>E 00FF9-00033</b>	LIV. <b>2</b>	<b>Pendenza trasversale Percorso pedonale</b> Via Paolo Ferrari 2, 33058 San Giorgio di Nogaro	Costo stimato <b>315 €</b>	●
<b>E 00FF9-00041</b>	LIV. <b>2</b>	<b>Non coerente o interrotta Segnaletica tattilo plantare</b> Via del Giardino 2, 33058 San Giorgio di Nogaro	Costo stimato <b>500 €</b>	●
<b>E 00FF9-00031</b>	LIV. <b>2</b>	<b>Non coerente o interrotta Segnaletica tattilo plantare</b> Via Ammiraglio Ciro Canciani 31, 33058 San Giorgio di Nogaro	Costo stimato <b>510 €</b>	●
<b>E 00FF9-00043</b>	LIV. <b>2</b>	<b>Altezza Dislivello</b> Via del Giardino 2, 33058 San Giorgio di Nogaro	Costo stimato --	●
<b>E 00FF9-00047</b>	LIV. <b>2</b>	<b>Sconnessioni Pavimentazione</b> Via Ammiraglio Ciro Canciani 37, 33058 San Giorgio di Nogaro	Costo stimato --	●

IPOTESI DI SOLUZIONE



**PS1593**  
**Demolizione e rifacimento porzione di marciapiede**

Demolizione del tratto di marciapiede con sconnessioni e/o avvallamenti, rifacimento del sottofondo, ripristino della pavimentazione mediante l'utilizzo del medesimo materiale, ed eventuale adeguamento altimetrico dei pozzetti presenti sul percorso. Pendenza trasversale massima dell'1% per lo scolo delle acque meteoriche.

STIMA DEL COSTO  
 Ripristino pavimentazione in cubetti in porfido

**240 €**

PEBA COMUNE DI SAN GIORGIO DI NOGARO (UD) > PERCORSI > Percorso 2 - centro-stazione ferroviaria

Rilevatore <b>0181</b> Data Rilievo <b>22 Agosto 2025</b> Ultimo aggiornamento scheda: 30 Settembre 2025	Indirizzo <b>Via del Giardino 2, 33058 San Giorgio di Nogaro</b>	LIV. di priorità <b>2</b>	ID Scheda <b>E 00FF9-00041</b>
--	---	------------------------------	-----------------------------------

RILIEVO STATO DI FATTO

ITINERARIO PEDONALE    ATTRAVERSAMENTO PEDONALE    **SEGNALETICA TATTILO PLANTARE**



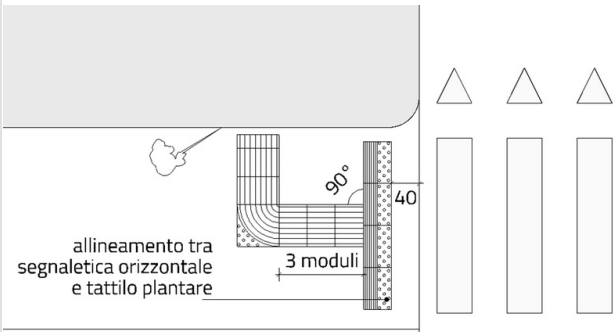

Non coerente o interrotta	<b>Si</b>
Dimensioni	<b>X 100,00 cm    Y 140,00 cm</b>
Materiale	<b>Calcestruzzo</b>
Note relative al rilievo	--

LINK ALTRE CRITICITÀ

+ altre 5 Criticità

<b>E 00FF9-00039</b>	LIV. <b>1</b>	<b>Assenza Segnaletica tattilo plantare</b> ammiraglio Ciro Canciani - San Giorgio di Nogaro (Udine)	Costo stimato <b>2980 €</b>
<b>E 00FF9-00042</b>	LIV. <b>3</b>	<b>Non coerente o interrotta Segnaletica tattilo plantare</b> Via Ammiraglio Ciro Canciani 33, 33058 San Giorgio di Nogaro	Costo stimato <b>220 €</b>
<b>E 00FF9-00043</b>	LIV. <b>2</b>	<b>Altezza Dislivello</b> Via del Giardino 2, 33058 San Giorgio di Nogaro	Costo stimato --
<b>E 00FF9-00047</b>	LIV. <b>2</b>	<b>Sconnessioni Pavimentazione</b> Via Ammiraglio Ciro Canciani 37, 33058 San Giorgio di Nogaro	Costo stimato --
<b>E 00FF9-00033</b>	LIV. <b>2</b>	<b>Pendenza trasversale Percorso pedonale</b> Via Paolo Ferrari 2, 33058 San Giorgio di Nogaro	Costo stimato <b>315 €</b>
<b>E 00FF9-00031</b>	LIV. <b>2</b>	<b>Non coerente o interrotta Segnaletica tattilo plantare</b> Via Ammiraglio Ciro Canciani 31, 33058 San Giorgio di Nogaro	Costo stimato <b>510 €</b>
<b>E 00FF9-00046</b>	LIV. <b>3</b>	<b>Non coerente o interrotta Segnaletica tattilo plantare</b> Via Ammiraglio Ciro Canciani 37, 33058 San Giorgio di Nogaro	Costo stimato <b>220 €</b>

IPOTESI DI SOLUZIONE



**P0895 (modificato)**  
**Sostituzione di segnaletica tattilo plantare**

Rimozione segnaletica tattilo-plantare esistente e posa nuova segnaletica con codice LVE "pericolo valicabile", posto in posizione parallela all'asse stradale e a 40 cm dal bordo del marciapiede, e codice "direzione rettilinea" perpendicolarmente all'asse stradale tra il segnale di "pericolo valicabile" e la guida naturale (facciata edificio, muro di recinzione, cordolo ecc.), nel rispetto di tutte le indicazioni contenute nelle linee guida I.N.M.A.C.I per la progettazione dei percorsi tattilo-plantari. Nel caso specifico la segnaletica tattilo-plantare dovrà essere collegata da un lato a quella prevista per il superamento del tratto privo di guida naturale, mentre dall'altro dovrà intercettare la guida naturale presente su via del Giardino.

**STIMA DEL COSTO**  
Rimozione pavimentazione in cubetti di porfido ; Posa nuovi moduli segnaletica tattilo-plantare in cls

**500 €**

PEBA COMUNE DI SAN GIORGIO DI NOGARO (UD) > PERCORSI > Percorso 2 - centro-stazione ferroviaria

Rilevatore <b>0181</b> Data Rilievo <b>22 Agosto 2025</b> Ultimo aggiornamento scheda: 30 Settembre 2025	Indirizzo <b>Via Ammiraglio Ciro Canciani 33, 33058 San Giorgio di Nogaro</b>	LIV. di priorità <b>3</b>	ID Scheda <b>E 00FF9-00042</b>
--	--	---------------------------------	-----------------------------------

RILIEVO STATO DI FATTO

ITINERARIO PEDONALE    ATTRAVERSAMENTO PEDONALE    **SEGNALETICA TATTILO PLANTARE**



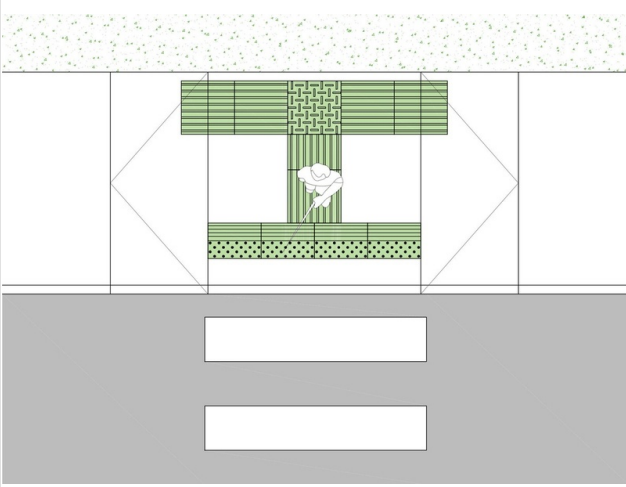

Non coerente o interrotta	Si	
Dimensioni	X 100,00 cm	Y 220,00 cm
Materiale	Calcestruzzo	
Note relative al rilievo	Codice attraversamento non coerente con altri presenti nel territorio comunale, e segnaletica non collegata ad una guida naturale.	

LINK ALTRE CRITICITÀ

+ altre 5 Criticità

<b>E 00FF9-00039</b>	LIV. <b>1</b>	<b>Assenza Segnaletica tattilo plantare</b> ammiraglio Ciro Canciani - San Giorgio di Nogaro (Udine)	Costo stimato <b>2980 €</b>
<b>E 00FF9-00041</b>	LIV. <b>2</b>	<b>Non coerente o interrotta Segnaletica tattilo plantare</b> Via del Giardino 2, 33058 San Giorgio di Nogaro	Costo stimato <b>500 €</b>
<b>E 00FF9-00044</b>	LIV. <b>3</b>	<b>Pendenza trasversale Area per cambio direzione</b> Via del Giardino 2, 33058 San Giorgio di Nogaro	Costo stimato <b>3175 €</b>
<b>E 00FF9-00043</b>	LIV. <b>2</b>	<b>Altezza Dislivello</b> Via del Giardino 2, 33058 San Giorgio di Nogaro	Costo stimato --
<b>E 00FF9-00033</b>	LIV. <b>2</b>	<b>Pendenza trasversale Percorso pedonale</b> Via Paolo Ferrari 2, 33058 San Giorgio di Nogaro	Costo stimato <b>315 €</b>
<b>E 00FF9-00031</b>	LIV. <b>2</b>	<b>Non coerente o interrotta Segnaletica tattilo plantare</b> Via Ammiraglio Ciro Canciani 31, 33058 San Giorgio di Nogaro	Costo stimato <b>510 €</b>
<b>E 00FF9-00047</b>	LIV. <b>2</b>	<b>Sconnessioni Pavimentazione</b> Via Ammiraglio Ciro Canciani 37, 33058 San Giorgio di Nogaro	Costo stimato --

IPOTESI DI SOLUZIONE



**PS1627 (modificato)**  
**Sostituzione segnaletica tattilo plantare**

Rimozione segnaletica tattilo-plantare e posa segnaletica tattilo-plantare con moduli in calcestruzzo e codice LVE per individuare e segnalare la presenza dell'attraversamento pedonale, con codice "pericolo valicabile" posto in direzione parallela all'asse stradale e codice "direzione rettilinea" in direzione perpendicolare a collegamento del codice "pericolo valicabile" con la linea guida naturale (edificio/muro di recinzione/cordolo ecc.). Nel caso specifico la segnaletica tattilo-plantare si dovrà innestare sulla pista tattile necessaria al superamento del tratto privo di guida naturale lungo il percorso. La posa della segnaletica dovrà avvenire in conformità con le indicazioni contenute nelle linee guida I.N.M.A.C.I per la progettazione dei percorsi tattilo-plantari.

**STIMA DEL COSTO**  
Rimozione moduli segnaletica tattilo-plantare in cls ; Posa moduli segnaletica tattilo-plantare in cls

**220**  
**€**

PEBA COMUNE DI SAN GIORGIO DI NOGARO (UD) > PERCORSI > Percorso 2 - centro-stazione ferroviaria

Rilevatore **0181**  
 Data Rilievo **22 Agosto 2025**  
 Ultimo aggiornamento scheda: 30 Settembre 2025

Indirizzo  
**Via del Giardino 2, 33058 San  
 Giorgio di Nogaro**

LIV.  
 di priorità  
**2**

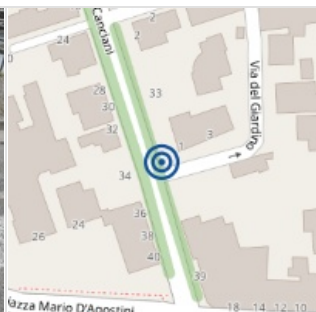
ID Scheda  
**E 00FF9-00043**

RILIEVO STATO DI FATTO

ITINERARIO PEDONALE

ATTRAVERSAMENTO PEDONALE

DISLIVELLO



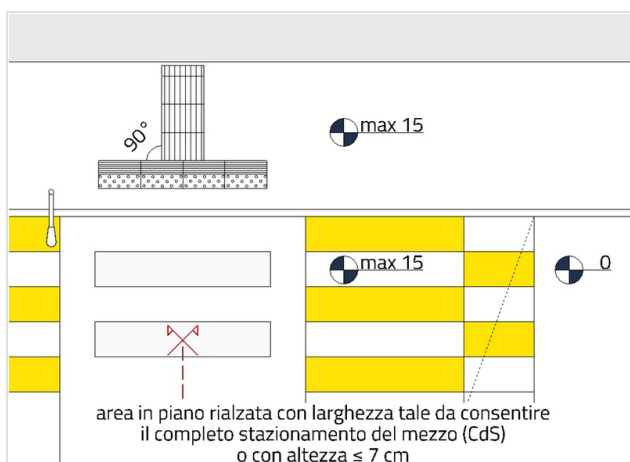
Altezza	4	≤ 2,5 cm
Dimensioni	X 250,00 cm	Y --
Materiale	--	
Note relative al rilievo	--	

LINK ALTRE CRITICITÀ

+ altre 5 Criticità

<b>E 00FF9-00044</b>	LIV. 3	<b>Pendenza trasversale Area per cambio direzione</b> Via del Giardino 2, 33058 San Giorgio di Nogaro	Costo stimato <b>3175 €</b>
<b>E 00FF9-00039</b>	LIV. 1	<b>Assenza Segnaletica tattilo plantare</b> ammiraglio Ciro Canciani - San Giorgio di Nogaro (Udine)	Costo stimato <b>2980 €</b>
<b>E 00FF9-00033</b>	LIV. 2	<b>Pendenza trasversale Percorso pedonale</b> Via Paolo Ferrari 2, 33058 San Giorgio di Nogaro	Costo stimato <b>315 €</b>
<b>E 00FF9-00031</b>	LIV. 2	<b>Non coerente o interrotta Segnaletica tattilo plantare</b> Via Ammiraglio Ciro Canciani 31, 33058 San Giorgio di Nogaro	Costo stimato <b>510 €</b>
<b>E 00FF9-00041</b>	LIV. 2	<b>Non coerente o interrotta Segnaletica tattilo plantare</b> Via del Giardino 2, 33058 San Giorgio di Nogaro	Costo stimato <b>500 €</b>
<b>E 00FF9-00047</b>	LIV. 2	<b>Sconnessioni Pavimentazione</b> Via Ammiraglio Ciro Canciani 37, 33058 San Giorgio di Nogaro	Costo stimato <b>--</b>
<b>E 00FF9-00286</b>	LIV. 3	<b>Pendenza trasversale Area per cambio direzione</b> Via Ammiraglio Ciro Canciani 31, 33058 San Giorgio di Nogaro	Costo stimato <b>2440 €</b>

IPOTESI DI SOLUZIONE



P0827

**Realizzazione di attraversamento pedonale rialzato**

Demolizione area di accesso all'attraversamento e relative rampe di raccordo, ripristino marciapiede in piano (pendenza trasversale massima 1%), e realizzazione nuovo attraversamento pedonale rialzato alla quota del marciapiede, con la formazione di rampe carrabili con pendenza conforme al Codice della Strada e commisurata al limite massimo di velocità vigente sulla via. Posa della segnaletica tattilo plantare necessaria all'individuazione dell'attraversamento pedonale da parte di persone non vedenti, installata in conformità con le indicazioni delle linee guida I.N.M.A.C.I.

STIMA DEL COSTO

Costo compreso nella soluzione relativa all'area per cambio direzione

**0**  
€

PEBA COMUNE DI SAN GIORGIO DI NOGARO (UD) > PERCORSI > Percorso 2 - centro-stazione ferroviaria

Rilevatore <b>0181</b> Data Rilievo <b>22 Agosto 2025</b> Ultimo aggiornamento scheda: 30 Settembre 2025	Indirizzo <b>Via del Giardino 2, 33058 San Giorgio di Nogaro</b>	LIV. di priorità <b>3</b>	ID Scheda <b>E 00FF9-00044</b>
--	---	------------------------------	-----------------------------------

RILIEVO STATO DI FATTO

ITINERARIO PEDONALE    ATTRAVERSAMENTO PEDONALE    **AREA PER CAMBIO DIREZIONE**



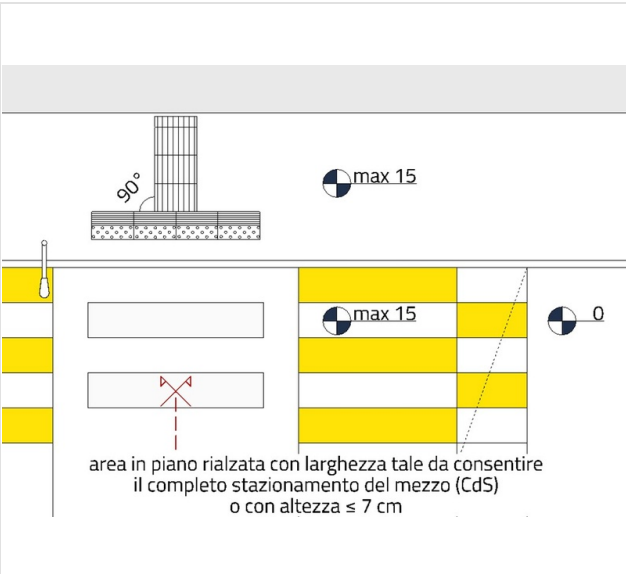
Pendenza trasversale	<b>6</b>	≤ 1%
Dimensioni	X --	Y --
Materiale	--	
Note relative al rilievo <b>Assenza area in piano per consentire la fermata prima dell'attraversamento.</b>		

LINK ALTRE CRITICITÀ

+ altre 5 Criticità

<b>E 00FF9-00042</b>	LIV. <b>3</b>	<b>Non coerente o interrotta Segnaletica tattilo plantare</b> Via Ammiraglio Ciro Canciani 33, 33058 San Giorgio di Nogaro	Costo stimato <b>220 €</b>
<b>E 00FF9-00043</b>	LIV. <b>2</b>	<b>Altezza Dislivello</b> Via del Giardino 2, 33058 San Giorgio di Nogaro	Costo stimato --
<b>E 00FF9-00288</b>	LIV. <b>3</b>	<b>Pendenza longitudinale Area per cambio direzione</b> Via Ammiraglio Ciro Canciani 37, 33058 San Giorgio di Nogaro	Costo stimato <b>765 €</b>
<b>E 00FF9-00039</b>	LIV. <b>1</b>	<b>Assenza Segnaletica tattilo plantare</b> ammiraglio Ciro Canciani - San Giorgio di Nogaro (Udine)	Costo stimato <b>2980 €</b>
<b>E 00FF9-00033</b>	LIV. <b>2</b>	<b>Pendenza trasversale Percorso pedonale</b> Via Paolo Ferrari 2, 33058 San Giorgio di Nogaro	Costo stimato <b>315 €</b>
<b>E 00FF9-00031</b>	LIV. <b>2</b>	<b>Non coerente o interrotta Segnaletica tattilo plantare</b> Via Ammiraglio Ciro Canciani 31, 33058 San Giorgio di Nogaro	Costo stimato <b>510 €</b>
<b>E 00FF9-00041</b>	LIV. <b>2</b>	<b>Non coerente o interrotta Segnaletica tattilo plantare</b> Via del Giardino 2, 33058 San Giorgio di Nogaro	Costo stimato <b>500 €</b>

IPOTESI DI SOLUZIONE



**PS1632**  
**Realizzazione di attraversamento pedonale rialzato e ricostruzione dell'area per il cambio di direzione**

Demolizione area di accesso all'attraversamento e relative rampe di raccordo e ripristino marciapiede in piano (pendenza trasversale massima 1%), e realizzazione nuovo attraversamento pedonale rialzato alla quota del marciapiede, con la formazione di rampe carrabili con pendenza conforme al Codice della Strada e commisurata al limite massimo di velocità vigente sulla via. Posa della segnaletica tattilo plantare necessaria all'individuazione dell'attraversamento pedonale da parte di persone non vedenti, installata in conformità con le indicazioni delle linee guida I.N.M.A.C.I.

**STIMA DEL COSTO**  
Demolizione pavimentazione in cubetti di porfido ; Rimozione cordolo in pietra ; Demolizione manto stradale in asfalto ; Posa nuovo cordolo in pietra ; Realizzazione strato di fondazione in misto cementato ; Realizzazione letto di posa per pavimentazione in cubetti di porfido ; Realizzazione nuova pavimentazione in cubetti di porfido ; Realizzazione nuova binder per attraversamento rialzato ; Realizzazione nuovo manto stradale in asfalto ; Realizzazione segnaletica orizzontale

**3.175 €**

area in piano rialzata con larghezza tale da consentire il completo stazionamento del mezzo (CdS) o con altezza ≤ 7 cm

PEBA COMUNE DI SAN GIORGIO DI NOGARO (UD) > PERCORSI > Percorso 2 - centro-stazione ferroviaria

Rilevatore **0181**  
 Data Rilievo **22 Agosto 2025**  
 Ultimo aggiornamento scheda: 30 Settembre 2025

Indirizzo  
**Via del Giardino 2, 33058 San  
 Giorgio di Nogaro**

LIV.  
 di priorità  
**3**

ID Scheda  
**E 00FF9-00045**

RILIEVO STATO DI FATTO

ITINERARIO PEDONALE

PERCORSO PEDONALE

PAVIMENTAZIONE

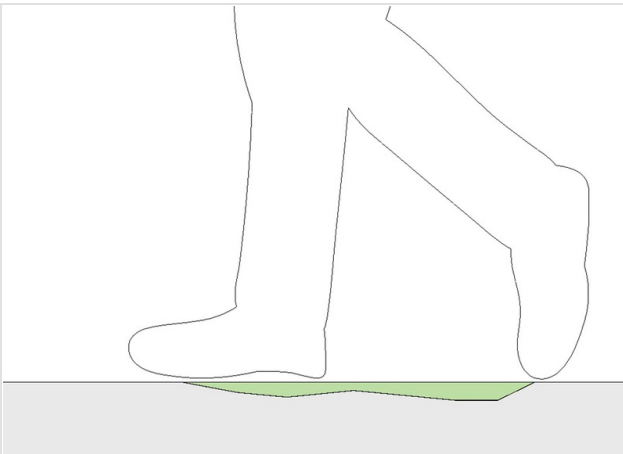


Sconnessioni	Si
Dimensioni	X 195,00 cm Y 240,00 cm
Materiale	Porfido a cubetti
Note relative al rilievo	--

LINK ALTRE CRITICITÀ

Nessuna criticità collegata

IPOSTESI DI SOLUZIONE



**PS1593**  
**Demolizione e rifacimento porzione di marciapiede**  
 Demolizione del tratto di marciapiede con sconnessioni e/o avvallamenti, rifacimento del sottofondo, ripristino della pavimentazione mediante l'utilizzo del medesimo materiale, ed eventuale adeguamento altimetrico dei pozzetti presenti sul percorso. Pendenza trasversale massima dell'1% per lo scolo delle acque meteoriche.

**STIMA DEL COSTO**  
 Ripristino pavimentazione in cubetti di porfido **680 €**

PEBA COMUNE DI SAN GIORGIO DI NOGARO (UD) > PERCORSI > Percorso 2 - centro-stazione ferroviaria

Rilevatore **0181**  
 Data Rilievo **22 Agosto 2025**  
 Ultimo aggiornamento scheda: 01 Ottobre 2025

Indirizzo  
**Via Ammiraglio Ciro Canciani 37,  
 33058 San Giorgio di Nogaro**

LIV.  
 di priorità  
**3**

ID Scheda  
**E 00FF9-00046**

RILIEVO STATO DI FATTO

ITINERARIO PEDONALE    ATTRAVERSAMENTO PEDONALE    **SEGNALETICA TATTILO PLANTARE**



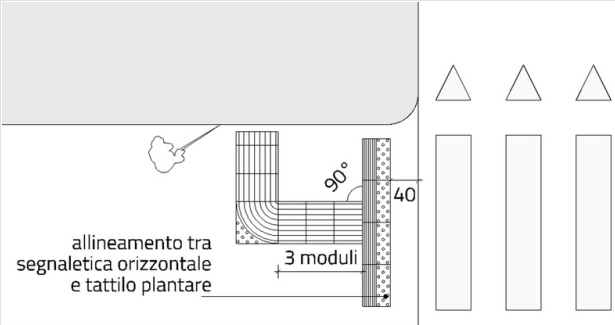
Non coerente o interrotta	Si	
Dimensioni	X 100,00 cm	Y 140,00 cm
Materiale	Calcestruzzo	
Note relative al rilievo	Segnaletica tattilo-plantare con codice attraversamento non coerente con altri presenti nel territorio comunale e non collegata a una guida naturale.	

LINK ALTRE CRITICITÀ

+ altre 5 Criticità

<b>E 00FF9-00047</b>	LIV. <b>2</b>	<b>Sconnessioni Pavimentazione</b> Via Ammiraglio Ciro Canciani 37, 33058 San Giorgio di Nogaro	Costo stimato --	●
<b>E 00FF9-00288</b>	LIV. <b>3</b>	<b>Pendenza longitudinale Area per cambio direzione</b> Via Ammiraglio Ciro Canciani 37, 33058 San Giorgio di Nogaro	Costo stimato <b>765 €</b>	●
<b>E 00FF9-00039</b>	LIV. <b>1</b>	<b>Assenza Segnaletica tattilo plantare</b> ammiraglio Ciro Canciani - San Giorgio di Nogaro (Udine)	Costo stimato <b>2980 €</b>	●
<b>E 00FF9-00033</b>	LIV. <b>2</b>	<b>Pendenza trasversale Percorso pedonale</b> Via Paolo Ferrari 2, 33058 San Giorgio di Nogaro	Costo stimato <b>315 €</b>	●
<b>E 00FF9-00031</b>	LIV. <b>2</b>	<b>Non coerente o interrotta Segnaletica tattilo plantare</b> Via Ammiraglio Ciro Canciani 31, 33058 San Giorgio di Nogaro	Costo stimato <b>510 €</b>	●
<b>E 00FF9-00041</b>	LIV. <b>2</b>	<b>Non coerente o interrotta Segnaletica tattilo plantare</b> Via del Giardino 2, 33058 San Giorgio di Nogaro	Costo stimato <b>500 €</b>	●
<b>E 00FF9-00043</b>	LIV. <b>2</b>	<b>Altezza Dislivello</b> Via del Giardino 2, 33058 San Giorgio di Nogaro	Costo stimato --	●

IPOTESI DI SOLUZIONE



allineamento tra segnaletica orizzontale e tattilo plantare

**P0895 (modificato)**  
**Sostituzione di segnaletica tattilo plantare**

Rimozione segnaletica tattilo-plantare esistente e posa nuova segnaletica con codice LVE "pericolo valicabile", posto in posizione parallela all'asse stradale e a 40 cm dal bordo del marciapiede, e codice "direzione rettilinea" perpendicolarmente all'asse stradale tra il segnale di "pericolo valicabile" e la guida naturale (facciata edificio, muro di recinzione, cordolo ecc.), nel rispetto di tutte le indicazioni contenute nelle linee guida I.N.M.A.C.I per la progettazione dei percorsi tattilo-plantari.

**STIMA DEL COSTO**  
 Rimozione pavimentazione in cubetti di porfido in area non interessata da altri interventi ; Posa moduli segnaletica tattilo-plantare in cls


**220 €**


PEBA COMUNE DI SAN GIORGIO DI NOGARO (UD) > PERCORSI > Percorso 2 - centro-stazione ferroviaria

Rilevatore <b>0181</b> Data Rilievo <b>22 Agosto 2025</b> Ultimo aggiornamento scheda: 01 Ottobre 2025	Indirizzo <b>Via Ammiraglio Ciro Canciani 37, 33058 San Giorgio di Nogaro</b>	LIV. di priorità <b>2</b>	ID Scheda <b>E 00FF9-00047</b>
--	--	---------------------------------	-----------------------------------

RILIEVO STATO DI FATTO

ITINERARIO PEDONALE
PERCORSO PEDONALE
PAVIMENTAZIONE





Sconnessioni	Si	
Dimensioni	X 270,00 cm	Y 385,00 cm
Materiale	Pietra a cubetti	
Note relative al rilievo	--	

LINK ALTRE CRITICITÀ

+ altre 5 Criticità

<b>E 00FF9-00046</b>	LIV. <b>3</b>	<b>Non coerente o interrotta Segnaletica tattilo plantare</b> Via Ammiraglio Ciro Canciani 37, 33058 San Giorgio di Nogaro	Costo stimato <b>220 €</b>	●
<b>E 00FF9-00288</b>	LIV. <b>3</b>	<b>Pendenza longitudinale Area per cambio direzione</b> Via Ammiraglio Ciro Canciani 37, 33058 San Giorgio di Nogaro	Costo stimato <b>765 €</b>	●
<b>E 00FF9-00039</b>	LIV. <b>1</b>	<b>Assenza Segnaletica tattilo plantare</b> ammiraglio Ciro Canciani - San Giorgio di Nogaro (Udine)	Costo stimato <b>2980 €</b>	●
<b>E 00FF9-00033</b>	LIV. <b>2</b>	<b>Pendenza trasversale Percorso pedonale</b> Via Paolo Ferrari 2, 33058 San Giorgio di Nogaro	Costo stimato <b>315 €</b>	●
<b>E 00FF9-00031</b>	LIV. <b>2</b>	<b>Non coerente o interrotta Segnaletica tattilo plantare</b> Via Ammiraglio Ciro Canciani 31, 33058 San Giorgio di Nogaro	Costo stimato <b>510 €</b>	●
<b>E 00FF9-00041</b>	LIV. <b>2</b>	<b>Non coerente o interrotta Segnaletica tattilo plantare</b> Via del Giardino 2, 33058 San Giorgio di Nogaro	Costo stimato <b>500 €</b>	●
<b>E 00FF9-00043</b>	LIV. <b>2</b>	<b>Altezza Dislivello</b> Via del Giardino 2, 33058 San Giorgio di Nogaro	Costo stimato <b>--</b>	●

IPOTESI DI SOLUZIONE



**PS1593**  
**Demolizione e rifacimento porzione di marciapiede**

Demolizione del tratto di marciapiede con sconnessioni e/o avvallamenti, rifacimento del sottofondo, ripristino della pavimentazione mediante l'utilizzo del medesimo materiale, ed eventuale adeguamento altimetrico dei pozzetti presenti sul percorso. Pendenza trasversale massima dell'1% per lo scolo delle acque meteoriche.

**STIMA DEL COSTO**  
Costo compreso nella soluzione relativa all'area per la fermata in piano

0

€

PEBA COMUNE DI SAN GIORGIO DI NOGARO (UD) > PERCORSI > Percorso 2 - centro-stazione ferroviaria

Rilevatore **0181**  
 Data Rilievo **22 Agosto 2025**  
 Ultimo aggiornamento scheda: 01 Ottobre 2025

Indirizzo  
**Via Ammiraglio Ciro Canciani 37,**  
**33058 San Giorgio di Nogaro**

LIV.  
 di priorità  
**3**

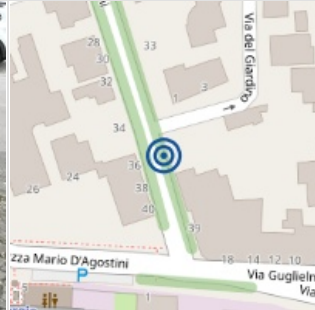
ID Scheda  
**E 00FF9-00048**

RILIEVO STATO DI FATTO

ITINERARIO PEDONALE

PERCORSO PEDONALE

PAVIMENTAZIONE




Sdruciolevole	Si
Dimensioni	X-- Y--
Materiale	--
Note relative al rilievo	Presenza muschio

LINK ALTRE CRITICITÀ

Nessuna criticità collegata

IPOTESI DI SOLUZIONE



(modificato)  
**Rimozione del materiale vegetale**  
 Rimozione del materiale vegetale (muschio) dalla pavimentazione

STIMA DEL COSTO  
 Pulizia superficie marciapiede

**0 €**

PEBA COMUNE DI SAN GIORGIO DI NOGARO (UD) > PERCORSI > Percorso 2 - centro-stazione ferroviaria

Rilevatore **0181**  
 Data Rilievo **22 Agosto 2025**  
 Ultimo aggiornamento scheda: 01 Ottobre 2025

Indirizzo  
**ammiraglio Ciro Canciani - San  
 Giorgio di Nogaro (Udine)**

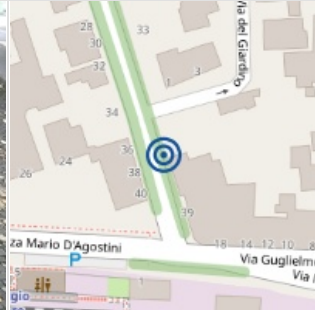
LIV.  
 di priorità  
**2**

ID Scheda  
**E 00FF9-00049**

RILIEVO STATO DI FATTO

ITINERARIO PEDONALE

PERCORSO PEDONALE



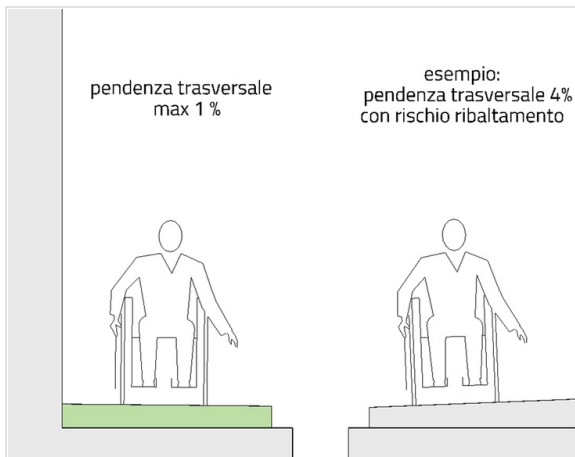
Pendenza trasversale	6	≤ 1%
Dimensioni	X 445,00 cm	Y 390,00 cm
Materiale	Porfido a cubetti	

Note relative al rilievo  
**Presenza di pendenze longitudinali da eliminare in  
 prossimità del muro dell'edificio.**

LINK ALTRE CRITICITÀ

Nessuna criticità collegata

IPOSTESI DI SOLUZIONE



**P1051 (modificato)**  
**Demolizione del marciapiede e ricostruzione**

Demolizione rampe esistenti e realizzazione nuovo tratto di marciapiede in quota, in continuità con quello precedente, con pendenza trasversale massima di 1% finalizzata allo scopo delle acque meteoriche.

**STIMA DEL COSTO**  
 Scavo di sbancamento ; Realizzazione strato di fondazione in misto cementato ; Preparazione piano di posa ; Realizzazione nuova pavimentazione in cubetti in porfido ; Demolizione pavimentazione in cubetti in porfido **2.430**  
**€**

PEBA COMUNE DI SAN GIORGIO DI NOGARO (UD) > PERCORSI > Percorso 2 - centro-stazione ferroviaria

Rilevatore <b>0181</b> Data Rilievo <b>22 Agosto 2025</b> Ultimo aggiornamento scheda: 01 Ottobre 2025	Indirizzo <b>Via Ammiraglio Ciro Canciani 39, 33058 San Giorgio di Nogaro</b>	LIV. di priorità <b>3</b>	ID Scheda <b>E 00FF9-00050</b>
--	--	---------------------------------	-----------------------------------

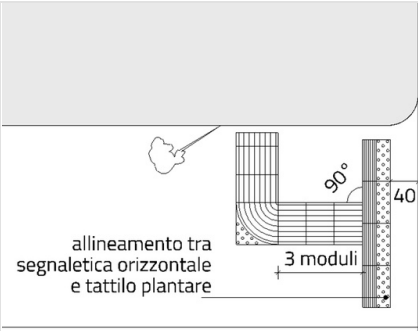
RILIEVO STATO DI FATTO

<p>ITINERARIO PEDONALE    ATTRAVERSAMENTO PEDONALE    <b>SEGNALETICA TATTILO PLANTARE</b></p>	
	Non coerente o interrotta <b>Si</b>
	Dimensioni <b>X 100,00 cm    Y 220,00 cm</b>
	Materiale <b>Calcestruzzo</b>
	Note relative al rilievo <b>Segnaletica tattilo-plantare con codice attraversamento non coerente con altri presenti nel territorio comunale e non collegata a una guida naturale.</b>

LINK ALTRE CRITICITÀ

<b>E 00FF9-00051</b>	LIV. <b>2</b>	<b>Pendenza trasversale Area per cambio direzione</b> Via Ammiraglio Ciro Canciani 39, 33058 San Giorgio di Nogaro	Costo stimato <b>6200 €</b>
----------------------	------------------	---	--------------------------------

IPOTESI DI SOLUZIONE

 <p>allineamento tra segnaletica orizzontale e tattilo plantare</p>	<p><b>P0895 (modificato)</b> <b>Sostituzione di segnaletica tattilo plantare</b></p> <p>Rimozione segnaletica tattilo-plantare esistente e posa nuova segnaletica con codice LVE "pericolo valicabile", posto in posizione parallela all'asse stradale e a 40 cm dal bordo del marciiede, e codice "direzione rettilinea" perpendicolarmente all'asse stradale tra il segnale di "pericolo valicabile" e la guida naturale (facciata edificio, muro di recinzione, cordolo ecc.), nel rispetto di tutte le indicazioni contenute nelle linee guida I.N.M.A.C.I per la progettazione dei percorsi tattilo-plantari.</p>
	<p>STIMA DEL COSTO Posa moduli segnaletica tattilo-plantare in cls su cubetti in porfido</p> <p style="text-align: right;"><b>225</b> <b>€</b></p>

PEBA COMUNE DI SAN GIORGIO DI NOGARO (UD) > PERCORSI > Percorso 2 - centro-stazione ferroviaria

Rilevatore **0181**  
 Data Rilievo **22 Agosto 2025**  
 Ultimo aggiornamento scheda: 01 Ottobre 2025

Indirizzo  
**Via Ammiraglio Ciro Canciani 39,**  
**33058 San Giorgio di Nogaro**

LIV.  
 di priorità  
**2**

ID Scheda  
**E 00FF9-00051**

RILIEVO STATO DI FATTO

ITINERARIO PEDONALE
ATTRAVERSAMENTO PEDONALE
AREA PER CAMBIO DIREZIONE

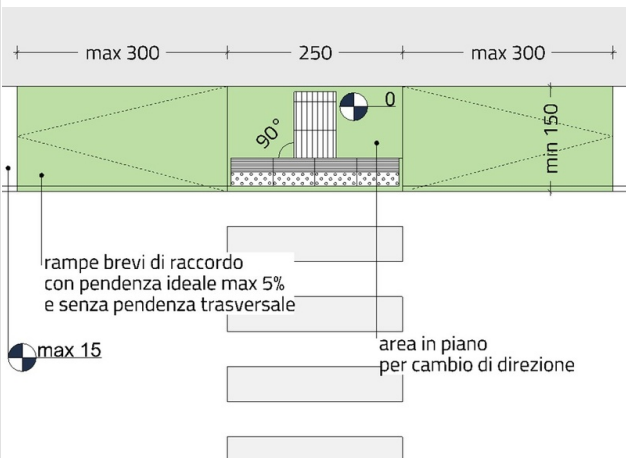



Pendenza trasversale	<b>4.5</b>	≤ 1%
Dimensioni	<b>X 385,00 cm</b>	<b>Y 770,00 cm</b>
Materiale	--	
Note relative al rilievo	<b>Presenza accesso carrabile da raccordare</b>	

LINK ALTRE CRITICITÀ

<b>E 00FF9-00050</b>	LIV. <b>3</b>	<b>Non coerente o interrotta Segnaletica tattilo plantare</b> Via Ammiraglio Ciro Canciani 39, 33058 San Giorgio di Nogaro	Costo stimato <b>225 €</b>
----------------------	------------------	---	-------------------------------

IPOTESI DI SOLUZIONE



**PS1628 (modificato)**  
**Demolizione e ricostruzione in piano**

Demolizione area per il cambio di direzione e rifacimento della pavimentazione in piano (pendenza trasversale massima 1%). Realizzazione rampe di raccordo con il percorso pedonale e l'accesso carraio attiguo aventi pendenza consigliata del 5% (max 15% in caso di dislivello fino a 15 cm) e prive di pendenza trasversale.

Realizzazione della rampa carrabile all'interno della proprietà privata in corrispondenza del cancello d'ingresso (intervento attuato dal proprietario).

**STIMA DEL COSTO**  
 Rimozione cordolo in pietra ; Demolizione pavimentazione in cubetti in porfido ; Scavo di sbancamento ; Realizzazione di caldana armata per passo carrabile ; Preparazione del piano di posa ; Realizzazione nuova pavimentazione in piano e rampe di raccordo in cubetti in porfido ; Posa nuovo cordolo in pietra ; Adeguamento altimetrico pozzetto

**6.200**  
€

PEBA COMUNE DI SAN GIORGIO DI NOGARO (UD) > PERCORSI > Percorso 2 - centro-stazione ferroviaria

Rilevatore **0181**  
 Data Rilievo **22 Agosto 2025**  
 Ultimo aggiornamento scheda: 01 Ottobre 2025

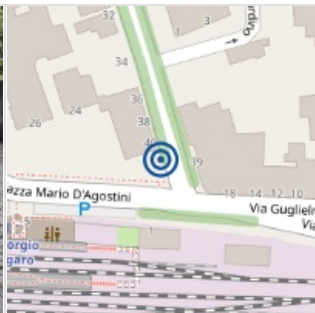
Indirizzo  
**Via Ammiraglio Ciro Canciani 40,  
 33058 San Giorgio di Nogaro**

LIV.  
 di priorità  
**3**

ID Scheda  
**E 00FF9-00052**

RILIEVO STATO DI FATTO

- ITINERARIO PEDONALE    ATTRAVERSAMENTO PEDONALE    **SEGNALETICA TATTILO PLANTARE**



Non coerente o interrotta	Si
Dimensioni	X 100,00 cm    Y 260,00 cm
Materiale	Calcestruzzo
Note relative al rilievo	Segnaletica tattilo-plantare con codice attraversamento non coerente con altri presenti nel territorio comunale e non collegata a una guida naturale.

LINK ALTRE CRITICITÀ

<b>E 00FF9-00053</b>	LIV. <b>3</b>	<b>Pendenza trasversale Percorso pedonale</b> Via Ammiraglio Ciro Canciani 40, 33058 San Giorgio di Nogaro	Costo stimato <b>1860 €</b>
<b>E 00FF9-00054</b>	LIV. <b>2</b>	<b>Sconnessioni Pavimentazione</b> Via Ammiraglio Ciro Canciani 40, 33058 San Giorgio di Nogaro	Costo stimato <b>280 €</b>

IPOTESI DI SOLUZIONE

fino a guida naturale

allineamento tra segnaletica orizzontale e tattilo plantare

90°

40 cm

min 150

min 250

\* in caso di percorso con larghezza fino a 150 cm posizionare il codice pericolo valicabile adiacente al cordolo

**PS1538**  
**Sostituzione di segnaletica tattilo plantare**

Rimozione segnaletica tattilo-plantare esistente e posa nuova segnaletica con codice LVE "pericolo valicabile", posto in posizione parallela all'asse stradale e a 40 cm dal bordo del marciiede, e codice "direzione rettilinea" perpendicolarmente all'asse stradale tra il segnale di "pericolo valicabile" e la guida naturale (facciata edificio, muro di recinzione, cordolo ecc.), nel rispetto di tutte le indicazioni contenute nelle linee guida I.N.M.A.C.I per la progettazione dei percorsi tattilo-plantari.

**STIMA DEL COSTO**

Rimozione moduli segnaletica tattilo-plantare in cls ; Posa moduli segnaletica tattilo-plantare in cls	<b>290 €</b>
--	--------------

PEBA COMUNE DI SAN GIORGIO DI NOGARO (UD) > PERCORSI > Percorso 2 - centro-stazione ferroviaria

Rilevatore **0181**  
 Data Rilievo **22 Agosto 2025**  
 Ultimo aggiornamento scheda: 02 Ottobre 2025

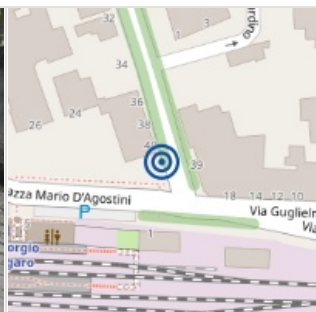
Indirizzo  
**Via Ammiraglio Ciro Canciani 40,**  
**33058 San Giorgio di Nogaro**

LIV.  
 di priorità  
**3**

ID Scheda  
**E 00FF9-00053**

RILIEVO STATO DI FATTO

ITINERARIO PEDONALE    PERCORSO PEDONALE



Pendenza trasversale	<b>4.5</b>	≤ 1%
Dimensioni	<b>X 170,00 cm</b>	<b>Y 520,00 cm</b>
Materiale	<b>Porfido a cubetti</b>	
Note relative al rilievo	--	

LINK ALTRE CRITICITÀ

<b>E 00FF9-00052</b>	LIV. <b>3</b>	<b>Non coerente o interrotta Segnaletica tattilo plantare</b> Via Ammiraglio Ciro Canciani 40, 33058 San Giorgio di Nogaro	Costo stimato <b>290 €</b>
<b>E 00FF9-00054</b>	LIV. <b>2</b>	<b>Sconnessioni Pavimentazione</b> Via Ammiraglio Ciro Canciani 40, 33058 San Giorgio di Nogaro	Costo stimato <b>280 €</b>

IPOTESI DI SOLUZIONE

<p>pendenza trasversale max 1%</p> <p>esempio: pendenza trasversale 4% con rischio ribaltamento</p>	<p><b>P1051 (modificato)</b>  <b>Demolizione del marciapiede e ricostruzione</b></p> <p>Demolizione porzione del marciapiede e rifacimento con pavimentazione avente pendenza massima pari all'1% necessaria al deflusso delle acque meteoriche, e raccordo con il resto del percorso mediante eventuali rampe brevi aventi pendenza pari al 5%.</p> <p><b>STIMA DEL COSTO</b>                  Demolizione pavimentazione in cubetti in porfido ; Scavo di sbancamento ; Realizzazione strato di fondazione in misto cementato ; Preparazione del piano di posa ; Realizzazione nuova pavimentazione in piano e rampe di raccordo</p> <p style="text-align: right;"><b>1.860 €</b></p>
---	---

PEBA COMUNE DI SAN GIORGIO DI NOGARO (UD) > PERCORSI > Percorso 2 - centro-stazione ferroviaria

Rilevatore **0181**  
 Data Rilievo **22 Agosto 2025**  
 Ultimo aggiornamento scheda: 02 Ottobre 2025


Indirizzo  
**Via Ammiraglio Ciro Canciani 40,**  
**33058 San Giorgio di Nogaro**

LIV.  
 di priorità  
**2**

ID Scheda  
**E 00FF9-00054**

RILIEVO STATO DI FATTO

ITINERARIO PEDONALE    PERCORSO PEDONALE    PAVIMENTAZIONE



Sconnessioni	Si	
Dimensioni	X 160,00 cm	Y 120,00 cm
Materiale	--	
Note relative al rilievo	--	

LINK ALTRE CRITICITÀ

<b>E 00FF9-00052</b>	LIV. 3	<b>Non coerente o interrotta Segnaletica tattilo plantare</b> Via Ammiraglio Ciro Canciani 40, 33058 San Giorgio di Nogaro	Costo stimato <b>290 €</b>
<b>E 00FF9-00053</b>	LIV. 3	<b>Pendenza trasversale Percorso pedonale</b> Via Ammiraglio Ciro Canciani 40, 33058 San Giorgio di Nogaro	Costo stimato <b>1860 €</b>

IPOTESI DI SOLUZIONE



**PS1593**  
**Demolizione e rifacimento porzione di marciapiede**

Demolizione del tratto di marciapiede con sconnessioni e/o avvallamenti, rifacimento del sottofondo, ripristino della pavimentazione mediante l'utilizzo del medesimo materiale, ed eventuale adeguamento altimetrico dei pozzetti presenti sul percorso. Pendenza trasversale massima dell'1% per lo scolo delle acque meteoriche.

STIMA DEL COSTO  
 Ripristino pavimentazione in cubetti in porfido **280 €**

PEBA COMUNE DI SAN GIORGIO DI NOGARO (UD) > PERCORSI > Percorso 2 - centro-stazione ferroviaria

Rilevatore **0181**  
 Data Rilievo **22 Agosto 2025**  
 Ultimo aggiornamento scheda: 02 Ottobre 2025

Indirizzo  
**Via Ammiraglio Ciro Canciani 40,**  
**33058 San Giorgio di Nogaro**

LIV.  
 di priorità  
**2**

ID Scheda  
**E 00FF9-00055**

RILIEVO STATO DI FATTO

ITINERARIO PEDONALE

PERCORSO PEDONALE

PAVIMENTAZIONE



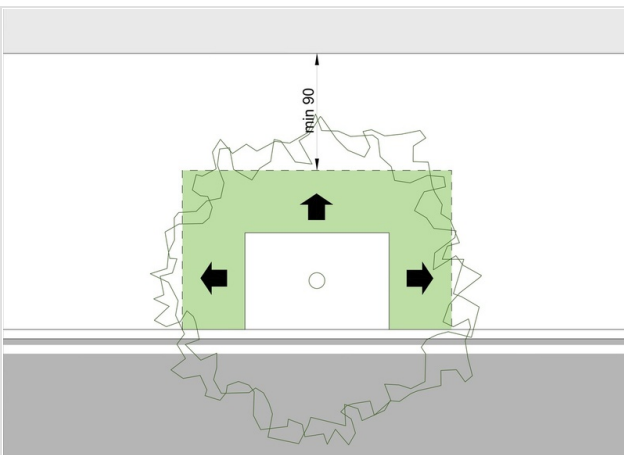
Sconnessioni	Si
Dimensioni	X 160,00 cm Y 280,00 cm
Materiale	Porfido a cubetti

Note relative al rilievo  
**Pavimentazione danneggiata sul perimetro dell'aiuola causata dallo sviluppo dell'apparato radicale dell'albero.**

LINK ALTRE CRITICITÀ

Nessuna criticità collegata

IPOSTESI DI SOLUZIONE



PS1958

**Incremento delle dimensioni dell'aiuola**

Incremento delle dimensioni dell'aiuola mediante rimozione della pavimentazione immediatamente circostante alla stessa, finalizzata alla rimozione della parte di marciapiede danneggiata e a consentire un idoneo sviluppo radicale della pianta. Il passaggio pedonale residuo dovrà mantenere una larghezza di almeno 90 cm.

STIMA DEL COSTO

Demolizione pavimentazione in cubetti di porfido e ripristino bordo aiuola

**445**  
 €

PEBA COMUNE DI SAN GIORGIO DI NOGARO (UD) > PERCORSI > Percorso 2 - centro-stazione ferroviaria

Rilevatore **0181**  
 Data Rilievo **22 Agosto 2025**  
 Ultimo aggiornamento scheda: 02 Ottobre 2025

Indirizzo  
**Via Guglielmo Marconi 1, 33058**  
**San Giorgio di Nogaro**

LIV.  
 di priorità  
**1**

ID Scheda  
**E 00FF9-00056**

RILIEVO STATO DI FATTO

ITINERARIO PEDONALE

ATTRAVERSAMENTO PEDONALE

SEGNALETICA TATTILO PLANTARE



Assenza	Si
Dimensioni	X 205,00 cm Y --
Materiale	Porfido a cubetti
Note relative al rilievo	--

LINK ALTRE CRITICITÀ

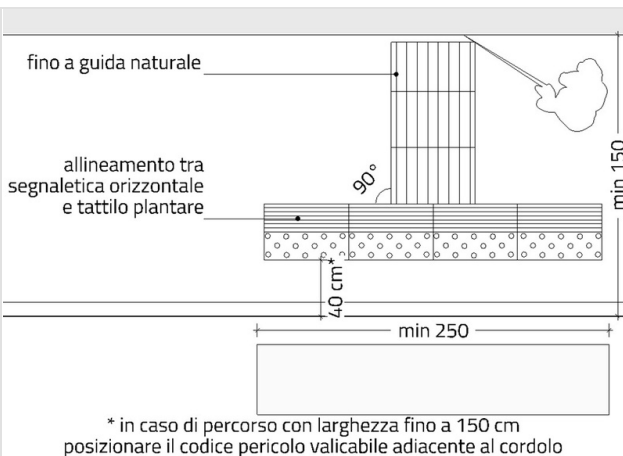
E 00FF9-00057

LIV.  
**2**

**Lunghezza Attraversamento pedonale**  
 Via Guglielmo Marconi 1, 33058 San Giorgio di Nogaro

Costo stimato  
**1695 €**

IPOTESI DI SOLUZIONE



**PS1542**  
**Posa di segnaletica tattilo plantare**

Posa segnaletica tattilo-plantare con moduli in calcestruzzo e codice LVE per individuare e segnalare la presenza dell'attraversamento pedonale, con codice "pericolo valicabile" posto in direzione parallela all'asse stradale e codice "direzione rettilinea" in direzione perpendicolare a collegamento del codice "pericolo valicabile" con la guida naturale (edificio/muro di recinzione/cordolo ecc.).  
 La posa della segnaletica dovrà avvenire in conformità con le indicazioni contenute nelle linee guida I.N.M.A.C.I per la progettazione dei percorsi tattilo-plantari.

**STIMA DEL COSTO**  
 Rimozione porzione di pavimentazione in cubetti di porfido ; Posa moduli segnaletica tattilo-plantare in cls **335 €**

PEBA COMUNE DI SAN GIORGIO DI NOGARO (UD) > PERCORSI > Percorso 2 - centro-stazione ferroviaria

Rilevatore **0181**  
 Data Rilievo **22 Agosto 2025**  
 Ultimo aggiornamento scheda: 02 Ottobre 2025

Indirizzo  
**Via Guglielmo Marconi 1, 33058**  
**San Giorgio di Nogaro**

LIV.  
 di priorità  
**2**

ID Scheda  
**E 00FF9-00057**

RILIEVO STATO DI FATTO

ITINERARIO PEDONALE

ATTRAVERSAMENTO PEDONALE



Lunghezza	10	≤ 8 m
Dimensioni	X 975,00 cm	Y 250,00 cm
Materiale	Asfalto	
Note relative al rilievo	--	

LINK ALTRE CRITICITÀ

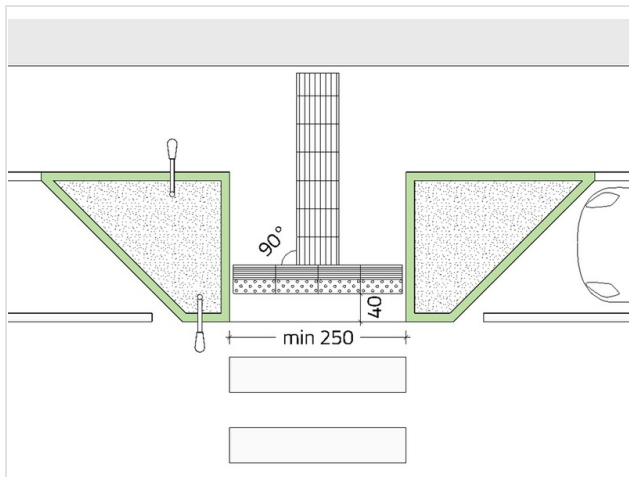
E 00FF9-00056

LIV.  
**1**

**Assenza Segnaletica tattilo plantare**  
 Via Guglielmo Marconi 1, 33058 San Giorgio di Nogaro

Costo stimato  
**335 €**

IPOTESI DI SOLUZIONE



**PS1543 (modificato)**  
**Realizzazione di prolungamento del percorso pedonale con contestuale riduzione della lunghezza dell'attraversamento pedonale**

Prolungamento del percorso pedonale di accesso all'attraversamento pedonale, su uno dei lati della carreggiata, e realizzazione di elementi posti a protezione del prolungamento stesso (aiuole/cordoli/paletti dissuasori ecc.), al fine di ridurre la lunghezza complessiva dell'attraversamento. Realizzazione di nuova segnaletica tattilo-plantare con codice LVE, in coerenza con la nuova configurazione dei percorsi che conducono all'attraversamento e nel rispetto delle indicazioni contenute nelle linee guida I.N.M.A.C.I per la progettazione dei percorsi tattilo-plantari.

**STIMA DEL COSTO**

Taglio e rimozione pavimentazione in asfalto ; Scavo di sbancamento ; Posa cordoli in pietra ; Realizzazione strato di fondazione in misto cementato ; Preparazione piano di posa ; Realizzazione pavimentazione in cubetti in porfido ; Rinterro con terra di coltivo per aiuola

**1.695 €**

PEBA COMUNE DI SAN GIORGIO DI NOGARO (UD) > PERCORSI > Percorso 2 - centro-stazione ferroviaria

Rilevatore **0181**  
 Data Rilievo **22 Agosto 2025**  
 Ultimo aggiornamento scheda: 02 Ottobre 2025

Indirizzo  
**Via Guglielmo Marconi 1, 33058**  
**San Giorgio di Nogaro**

LIV.  
 di priorità  
**1**

ID Scheda  
**E 00FF9-00058**

RILIEVO STATO DI FATTO

ITINERARIO PEDONALE

ATTRAVERSAMENTO PEDONALE

SEGNALETICA TATTILO PLANTARE



Assenza	Si
Dimensioni	X 790,00 cm Y --
Materiale	Pietra a cubetti
Note relative al rilievo	--

LINK ALTRE CRITICITÀ

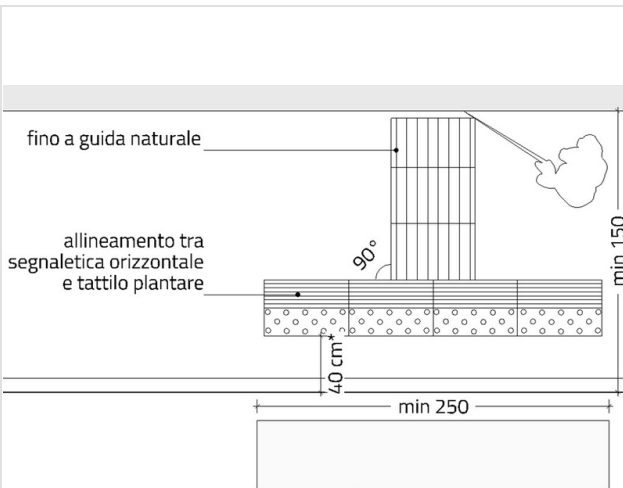
E 00FF9-00061

LIV.  
**2**

**Assenza Segnaletica tattilo plantare**  
 ammiraglio Ciro Canciani - San Giorgio di Nogaro (Udine)

Costo stimato  
**735 €**

IPOTESI DI SOLUZIONE



\* in caso di percorso con larghezza fino a 150 cm posizionare il codice pericolo valicabile adiacente al cordolo

**PS1542 (modificato)**  
**Posa di segnaletica tattilo plantare**

Posa segnaletica tattilo-plantare con moduli in calcestruzzo e codice LVE per individuare e segnalare la presenza dell'attraversamento pedonale, con codice "pericolo valicabile" posto in direzione parallela all'asse stradale e codice "direzione rettilinea" in direzione perpendicolare a collegamento del codice "pericolo valicabile" con la guida naturale (edificio/muro di recinzione/cordolo ecc.).

La posa della segnaletica dovrà avvenire in conformità con le indicazioni contenute nelle linee guida I.N.M.A.C.I per la progettazione dei percorsi tattilo-plantari.

Nel caso specifico la pista tattilo-plantare dovrà collegare il segnale di "pericolo valicabile" con la facciata dell'edificio posto sull'altro lato del marciapiede, nonché con la nuova pista tattile prevista sul tratto di marciapiede che prosegue verso l'ingresso della stazione ferroviaria mediante la posa di un codice "incrocio" e di un tratto con codice "direzione rettilinea".

**STIMA DEL COSTO**

Demolizione pavimentazione in cubetti di porfido ; Demolizione e posa moduli segnaletica tattilo-plantare in cls

**630**  
**€**

PEBA COMUNE DI SAN GIORGIO DI NOGARO (UD) > PERCORSI > Percorso 2 - centro-stazione ferroviaria

Rilevatore **0181**  
 Data Rilievo **22 Agosto 2025**  
 Ultimo aggiornamento scheda: 02 Ottobre 2025

Indirizzo  
**Via Guglielmo Marconi 1, 33058**  
**San Giorgio di Nogaro**

LIV.  
 di priorità  
**2**

ID Scheda  
**E 00FF9-00059**

RILIEVO STATO DI FATTO

ITINERARIO PEDONALE

PERCORSO PEDONALE

PAVIMENTAZIONE



Sconnessioni	Si
Dimensioni	X-- Y--
Materiale	--
Note relative al rilievo	<b>Pozzetto incassato</b>

LINK ALTRE CRITICITÀ

Nessuna criticità collegata

IPOSTESI DI SOLUZIONE



**PS1582**  
**Posizionamento del chiusino alla quota del marciapiede**  
 Adeguamento altimetrico del chiusino alla quota del marciapiede circostante.

STIMA DEL COSTO  
 Adeguamento altimetrico del chiusino

**135 €**

PEBA COMUNE DI SAN GIORGIO DI NOGARO (UD) > PERCORSI > Percorso 2 - centro-stazione ferroviaria

Rilevatore **0181**  
 Data Rilievo **22 Agosto 2025**  
 Ultimo aggiornamento scheda: 02 Ottobre 2025



Indirizzo  
**Via Guglielmo Marconi 1, 33058**  
**San Giorgio di Nogaro**

LIV.  
 di priorità  
**2**

ID Scheda  
**E 00FF9-00060**

RILIEVO STATO DI FATTO

ITINERARIO PEDONALE    PERCORSO PEDONALE    **PAVIMENTAZIONE**

Sconnessioni	Si	
Dimensioni	X --	Y --
Materiale	--	
Note relative al rilievo	<b>Pozzetto incassato</b>	

LINK ALTRE CRITICITÀ

Nessuna criticità collegata

IPOTESI DI SOLUZIONE



**PS1582**  
 Posizionamento del chiusino alla quota del marciapiede

Adeguamento altimetrico del chiusino alla quota del marciapiede circostante.

STIMA DEL COSTO  
 Adeguamento altimetrico del chiusino

**135 €**

PEBA COMUNE DI SAN GIORGIO DI NOGARO (UD) > PERCORSI > Percorso 2 - centro-stazione ferroviaria

Rilevatore **0181**  
 Data Rilievo **22 Agosto 2025**  
 Ultimo aggiornamento scheda: 02 Ottobre 2025

Indirizzo  
**ammiraglio Ciro Canciani - San  
 Giorgio di Nogaro (Udine)**

LIV.  
 di priorità  
**2**

ID Scheda  
**E 00FF9-00061**

RILIEVO STATO DI FATTO

ITINERARIO PEDONALE

PERCORSO PEDONALE

SEGNALETICA TATTILO PLANTARE



Assenza	Si
Dimensioni	X 1250,00 cm Y --
Materiale	Porfido a cubetti

Note relative al rilievo  
**Assenza guida naturale**

LINK ALTRE CRITICITÀ

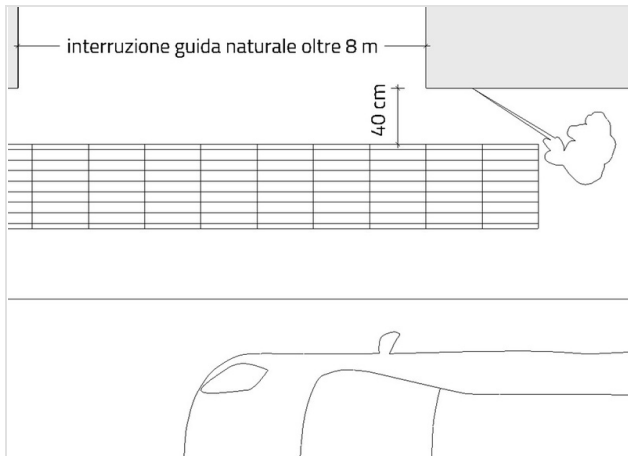
**E 00FF9-00058**

LIV.  
**1**

**Assenza Segnaletica tattilo plantare**  
 Via Guglielmo Marconi 1, 33058 San Giorgio di Nogaro

Costo stimato  
**630 €**

IPOTESI DI SOLUZIONE



**PS1622**  
**Realizzazione di percorso tattilo-plantare**

Realizzazione percorso tattilo-plantare, per il superamento di un'interruzione della linea guida naturale superiore a 8 m, realizzata con moduli aventi il codice "direzione rettilinea" adeguatamente sovrapposti nella parte terminale alla linea guida naturale, secondo quanto indicato delle linee guida I.N.M.A.C.I. per la posa dei percorsi tattilo-plantari.

**STIMA DEL COSTO**  
 Rimozione porzione di pavimentazione in cubetti di porfido ; Posa moduli segnaletica tattilo-plantare in cls **735 €**

PEBA COMUNE DI SAN GIORGIO DI NOGARO (UD) > PERCORSI > Percorso 2 - centro-stazione ferroviaria

Rilevatore **0181**  
 Data Rilievo **22 Agosto 2025**  
 Ultimo aggiornamento scheda: 02 Ottobre 2025

Indirizzo  
**Via Guglielmo Marconi 3, 33058**  
**San Giorgio di Nogaro**

LIV.  
 di priorità  
**1**

ID Scheda  
**E 00FF9-00062**

RILIEVO STATO DI FATTO

ITINERARIO PEDONALE

PERCORSO PEDONALE



Pendenza trasversale **10** ≤ 1%

Dimensioni **X 485,00 cm** **Y 155,00 cm**

Materiale **Porfido a cubetti**

Note relative al rilievo  
**Rampa di collegamento al piano stradale priva di funzione specifica (non collegata ad attraversamento o stallo riservato)**

LINK ALTRE CRITICITÀ

E 00FF9-00063

LIV.  
**3**

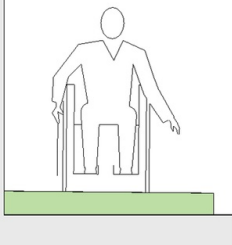
**Pendenza longitudinale Percorso pedonale**  
 Via Guglielmo Marconi 3, 33058 San Giorgio di Nogaro

Costo stimato

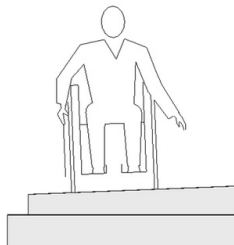
--

IPOTESI DI SOLUZIONE

pendenza trasversale  
 max 1%



esempio:  
 pendenza trasversale 4%  
 con rischio ribaltamento



**P1051 (modificato)**

**Demolizione del marciapiede e ricostruzione**

Demolizione rampe esistenti e realizzazione nuovo tratto di marciapiede in quota, in continuità con quello precedente, con pendenza trasversale massima dell'1% finalizzata allo scopo delle acque meteoriche.

**STIMA DEL COSTO**

Rimozione cordolo in pietra ; Demolizione pavimentazione in cubetti in porfido ; Scavo di sbancamento ; Realizzazione strato di fondazione in misto cementato ; Preparazione piano di posa ; Realizzazione pavimentazione in cubetti in porfido ; Posa nuovo cordolo in pietra

**1.475**  
**€**

PEBA COMUNE DI SAN GIORGIO DI NOGARO (UD) > PERCORSI > Percorso 2 - centro-stazione ferroviaria


Rilevatore **0181**  
 Data Rilievo **22 Agosto 2025**  
 Ultimo aggiornamento scheda: 02 Ottobre 2025

Indirizzo  
**Via Guglielmo Marconi 3, 33058**  
**San Giorgio di Nogaro**

LIV.  
 di priorità  
**3**

ID Scheda  
**E 00FF9-00063**

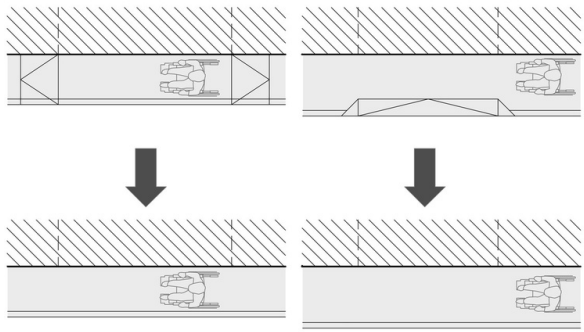
RILIEVO STATO DI FATTO

<p>ITINERARIO PEDONALE    <b>PERCORSO PEDONALE</b></p>	
	<p>Pendenza longitudinale    <b>18.5</b>    ≤ 5% - ammessa fino a ≤12% in caso di adeguamento</p>
	<p>Dimensioni    <b>X 155,00 cm    Y 85,00 cm</b></p>
	<p>Materiale    <b>Porfido a cubetti</b></p>
	<p>Note relative al rilievo                  --</p>

LINK ALTRE CRITICITÀ

<p><b>E 00FF9-00062</b></p>	<p>LIV. <b>1</b></p>	<p><b>Pendenza trasversale Percorso pedonale</b>                  Via Guglielmo Marconi 3, 33058 San Giorgio di Nogaro</p>	<p>Costo stimato  <b>1475 €</b></p>
-----------------------------	----------------------	--	---

IPOSTESI DI SOLUZIONE

	<p><b>PS2053 (modificato)</b>  <b>Demolizione di rampa di raccordo su percorso pedonale e ricostruzione in piano</b></p> <p>Demolizione rampa esistente e realizzazione di nuovo tratto di marciapiede in quota, con pendenza trasversale massima dell'1% finalizzata allo scopo delle acque meteoriche.</p>
<p><b>STIMA DEL COSTO</b>                  Costo compreso nella soluzione relativa all'eliminazione della pendenza trasversale</p>	<p><b>0</b>  <b>€</b></p>

PEBA COMUNE DI SAN GIORGIO DI NOGARO (UD) > PERCORSI > Percorso 2 - centro-stazione ferroviaria

Rilevatore **0181**  
 Data Rilievo **22 Agosto 2025**  
 Ultimo aggiornamento scheda: 24 Ottobre 2025

Indirizzo  
**ammiraglio Ciro Canciani - San  
 Giorgio di Nogaro (Udine)**

LIV.  
 di priorità  
**3**

ID Scheda  
**E 00FF9-00064**

RILIEVO STATO DI FATTO

ITINERARIO PEDONALE

PERCORSO PEDONALE



Larghezza	75	≥ 90cm
Dimensioni	X--	Y--
Materiale	--	

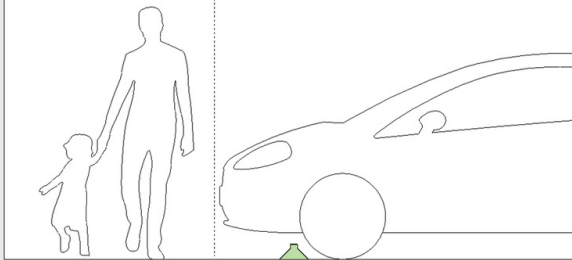
Note relative al rilievo  
**Potenziale restringimento percorso dovuto a invasione da parte anteriore delle automobili in sosta negli stalli adiacenti.**

LINK ALTRE CRITICITÀ

Nessuna criticità collegata

IPOTESI DI SOLUZIONE

min 150



PS2054  
 Posa di delimitatore per evitare l'invasione del percorso pedonale da parte del veicolo

Posa di delimitatori (cordolo fermaruota) per evitare l'invasione del percorso pedonale da parte dei veicoli parcheggiati

STIMA DEL COSTO  
 Posa elementi fermaruota in gomma

**2.735 €**

PEBA COMUNE DI SAN GIORGIO DI NOGARO (UD) > PERCORSI > Percorso 2 - centro-stazione ferroviaria

Rilevatore <b>0181</b> Data Rilievo <b>22 Agosto 2025</b> Ultimo aggiornamento scheda: 22 Dicembre 2025	Indirizzo <b>Via Guglielmo Marconi 5, 33058 San Giorgio di Nogaro</b>	LIV. di priorità <b>2</b>	ID Scheda <b>E 00FF9-00065</b>
---	--	------------------------------	-----------------------------------

RILIEVO STATO DI FATTO

ITINERARIO PEDONALE   ACCESSO   **SEGNALETICA TATTILO PLANTARE**

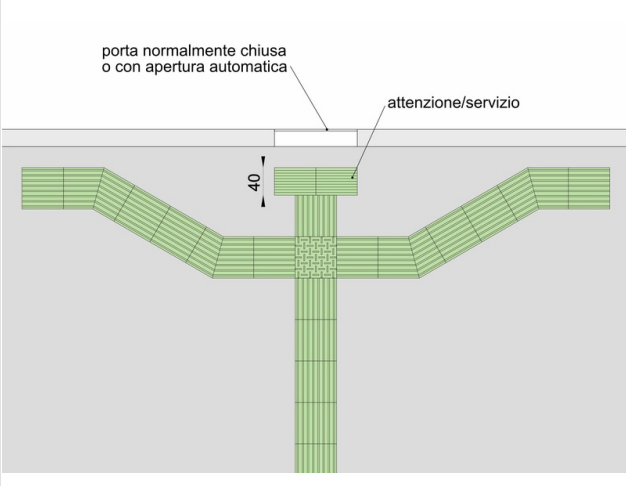



Assenza	Si	
Dimensioni	X --	Y --
Materiale	--	
Note relative al rilievo	Ingresso stazione ferroviaria non segnalato.	

LINK ALTRE CRITICITÀ

<b>E 00FF9-00066</b>	LIV. <b>1</b>	<b>Assenza Segnaletica tattilo plantare</b> Via Guglielmo Marconi 5, 33058 San Giorgio di Nogaro	Costo stimato <b>390 €</b>
<b>E 00FF9-00070</b>	LIV. <b>1</b>	<b>Altezza Dislivello</b> Via Guglielmo Marconi 5, 33058 San Giorgio di Nogaro	Costo stimato <b>1270 €</b>
<b>E 00FF9-00069</b>	LIV. <b>1</b>	<b>Assenza Segnaletica tattilo plantare</b> Via Guglielmo Marconi 28, 33058 San Giorgio di Nogaro	Costo stimato <b>440 €</b>
<b>E 00FF9-00067</b>	LIV. <b>1</b>	<b>Lunghezza Attraversamento pedonale</b> Via Guglielmo Marconi 28, 33058 San Giorgio di Nogaro	Costo stimato <b>3995 €</b>

IPOTESI DI SOLUZIONE



**PS2487**  
**Realizzazione segnaletica tattilo-plantare finalizzata all'individuazione dell'ingresso di un edificio pubblico**

Posa di segnaletica tattilo-plantare per l'individuazione dell'ingresso di un edificio pubblico, avente porta normalmente chiusa o con apertura automatica e in prossimità di altra segnaletica tattilo-plantare. La posizione della porta verrà individuata da una fascia con codice "ATTENZIONE/SERVIZIO" avente profondità pari a 40 cm. Tale fascia verrà collegata all'altra segnaletica tattilo-plantare (esistente o prevista), nonché alla guida naturale, mediante il codice "DIREZIONE RETTILINEA" e l'eventuale posa del codice "INCROCIO" in corrispondenza dell'innesto su altro percorso tattile, in conformità con quanto previsto dalla linee guida I.N.M.A.C.I.

**STIMA DEL COSTO**  
Taglio e rimozione pavimentazione in lastre di pietra ; Posa moduli segnaletica tattilo-plantare in cls

**515 €**

**PEBA COMUNE DI SAN GIORGIO DI NOGARO (UD) > PERCORSI > Percorso 2 - centro-stazione ferroviaria**

Rilevatore <b>0181</b> Data Rilievo <b>22 Agosto 2025</b> Ultimo aggiornamento scheda: 06 Ottobre 2025	Indirizzo <b>Via Guglielmo Marconi 5, 33058 San Giorgio di Nogaro</b>	LIV. di priorità <b>1</b>	ID Scheda <b>E 00FF9-00066</b>
--	--	------------------------------	-----------------------------------

**RILIEVO STATO DI FATTO**

ITINERARIO PEDONALE    ATTRAVERSAMENTO PEDONALE    **SEGNALETICA TATTILO PLANTARE**

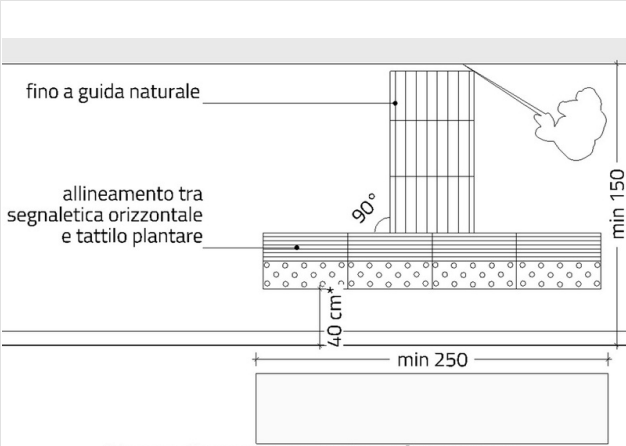


Assenza	Si
Dimensioni	X 420,00 cm    Y --
Materiale	Pietra in lastre
Note relative al rilievo	--

**LINK ALTRE CRITICITÀ**

<b>E 00FF9-00065</b>	LIV. <b>2</b>	<b>Assenza Segnaletica tattilo plantare</b> Via Guglielmo Marconi 5, 33058 San Giorgio di Nogaro	Costo stimato <b>515 €</b>
<b>E 00FF9-00067</b>	LIV. <b>1</b>	<b>Lunghezza Attraversamento pedonale</b> Via Guglielmo Marconi 28, 33058 San Giorgio di Nogaro	Costo stimato <b>3995 €</b>
<b>E 00FF9-00070</b>	LIV. <b>1</b>	<b>Altezza Dislivello</b> Via Guglielmo Marconi 5, 33058 San Giorgio di Nogaro	Costo stimato <b>1270 €</b>
<b>E 00FF9-00069</b>	LIV. <b>1</b>	<b>Assenza Segnaletica tattilo plantare</b> Via Guglielmo Marconi 28, 33058 San Giorgio di Nogaro	Costo stimato <b>440 €</b>

**IPOTESI DI SOLUZIONE**



**PS1542 (modificato)**  
**Posa di segnaletica tattilo plantare**

Posa segnaletica tattilo-plantare con moduli in calcestruzzo e codice LVE per individuare e segnalare la presenza dell'attraversamento pedonale, con codice "pericolo valicabile" posto in direzione parallela all'asse stradale e codice "direzione rettilinea" in direzione perpendicolare a collegamento del codice "pericolo valicabile" con la guida naturale (edificio/muro di recinzione/cordolo ecc.).

La posa della segnaletica dovrà avvenire in conformità con le indicazioni contenute nelle linee guida I.N.M.A.C.I per la progettazione dei percorsi tattilo-plantari.

In questo caso la pista tattile dovrà essere raccordata alla segnaletica tattilo-plantare relativa all'ingresso della stazione ferroviaria di cui alla scheda 65

**STIMA DEL COSTO**  
Taglio e rimozione pavimentazione in lastre di pietra ; Posa moduli segnaletica tattilo-plantare in cls

**390 €**



\* in caso di percorso con larghezza fino a 150 cm posizionare il codice pericolo valicabile adiacente al cordolo

PEBA COMUNE DI SAN GIORGIO DI NOGARO (UD) > PERCORSI > Percorso 2 - centro-stazione ferroviaria

Rilevatore <b>0181</b> Data Rilievo <b>22 Agosto 2025</b> Ultimo aggiornamento scheda: 10 Ottobre 2025	Indirizzo <b>Via Guglielmo Marconi 28, 33058 San Giorgio di Nogaro</b>	LIV. di priorità <b>1</b>	ID Scheda <b>E 00FF9-00067</b>
--	---	------------------------------	-----------------------------------

RILIEVO STATO DI FATTO

ITINERARIO PEDONALE
ATTRAVERSAMENTO PEDONALE

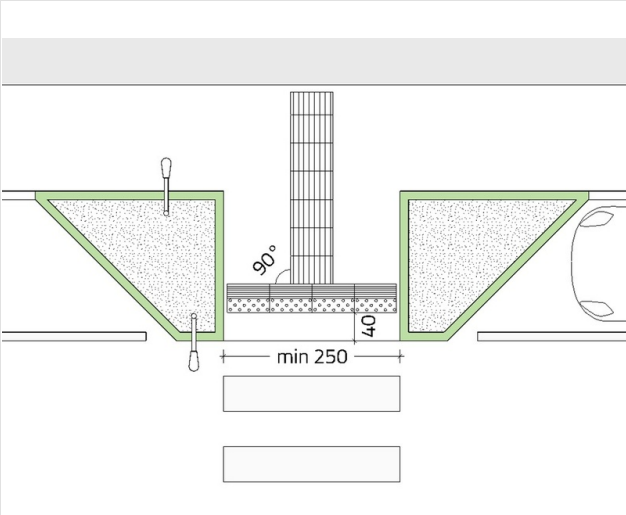



Lunghezza	13	≤ 8 m
Dimensioni	X 1300,00 cm	Y 300,00 cm
Materiale	Asfalto	
Note relative al rilievo	--	

LINK ALTRE CRITICITÀ

<b>E 00FF9-00066</b>	LIV. <b>1</b>	<b>Assenza Segnaletica tattilo plantare</b> Via Guglielmo Marconi 5, 33058 San Giorgio di Nogaro	Costo stimato <b>390 €</b>
<b>E 00FF9-00069</b>	LIV. <b>1</b>	<b>Assenza Segnaletica tattilo plantare</b> Via Guglielmo Marconi 28, 33058 San Giorgio di Nogaro	Costo stimato <b>440 €</b>
<b>E 00FF9-00070</b>	LIV. <b>1</b>	<b>Altezza Dislivello</b> Via Guglielmo Marconi 5, 33058 San Giorgio di Nogaro	Costo stimato <b>1270 €</b>
<b>E 00FF9-00065</b>	LIV. <b>2</b>	<b>Assenza Segnaletica tattilo plantare</b> Via Guglielmo Marconi 5, 33058 San Giorgio di Nogaro	Costo stimato <b>515 €</b>

IPOTESI DI SOLUZIONE



**PS1543**  
**Realizzazione di prolungamento del percorso pedonale con contestuale riduzione della lunghezza dell'attraversamento pedonale**

Prolungamento del percorso pedonale di accesso all'attraversamento pedonale, sulla banchina di entrambi i lati della carreggiata, e realizzazione di elementi posti a protezione del prolungamento stesso (aiuole/cordoli/paletti dissuasori ecc.), al fine di ridurre la lunghezza complessiva dell'attraversamento.

Realizzazione di nuova segnaletica tattilo-plantare con codice LVE, in coerenza con la nuova configurazione dei percorsi che conducono all'attraversamento e nel rispetto delle indicazioni contenute nelle linee guida I.N.M.A.C.I. per la progettazione dei percorsi tattilo-plantari.

**STIMA DEL COSTO**  
Taglio e rimozione pavimentazione in asfalto ; Posa cordoli in pietra ; Realizzazione di caldana armata per passo carraio ; **3.995**  
Fornitura e posa ghiaia per formazione aiuole ; Preparazione piano di posa ; Realizzazione pavimentazione in pietra in lastre ; Scavo di sbancamento ; Realizzazione pavimentazione in cubetti di porfido **€**

PEBA COMUNE DI SAN GIORGIO DI NOGARO (UD) > PERCORSI > Percorso 2 - centro-stazione ferroviaria

Rilevatore **0181**  
 Data Rilievo **22 Agosto 2025**  
 Ultimo aggiornamento scheda: 09 Ottobre 2025

Indirizzo  
**Via Guglielmo Marconi 7, 33058**  
**San Giorgio di Nogaro**

LIV.  
 di priorità  
**3**

ID Scheda  
**E 00FF9-00068**

RILIEVO STATO DI FATTO

ITINERARIO PEDONALE

STALLO RISERVATO



Lunghezza	440	cm
Dimensioni	X 650,00 cm	Y 440,00 cm
Materiale	Asfalto	
Note relative al rilievo	Criticità presente su entrambi gli stalli riservati	

LINK ALTRE CRITICITÀ

E 00FF9-00952

LIV.  
**2**

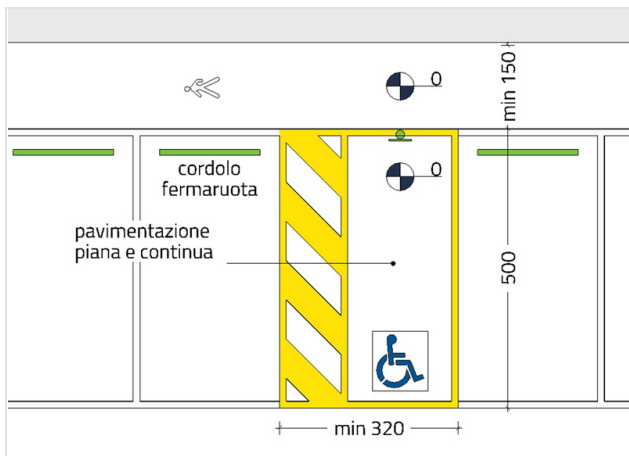
Sconnessioni Pavimentazione

Via Guglielmo Marconi 7, 33058 San Giorgio di Nogaro

Costo stimato

**325 €**

IPOTESI DI SOLUZIONE



P1432 (modificato)  
 Rifacimento di segnaletica orizzontale

Rifacimento segnaletica stallo di sosta riservato con dimensioni congrue al D.M. 236/1989, e inserendo la zebra nella area di manovra per la discesa dal veicolo in conformità con quanto indicato nella parte grafica dell'art. 149 del regolamento di attuazione del Codice della Strada.

STIMA DEL COSTO  
 Rifacimento segnaletica orizzontale 2 stalli

**150 €**

PEBA COMUNE DI SAN GIORGIO DI NOGARO (UD) > PERCORSI > Percorso 2 - centro-stazione ferroviaria

Rilevatore **0181**  
 Data Rilievo **22 Agosto 2025**  
 Ultimo aggiornamento scheda: 06 Ottobre 2025

Indirizzo  
**Via Guglielmo Marconi 28, 33058**  
**San Giorgio di Nogaro**

LIV.  
 di priorità  
**1**

ID Scheda  
**E 00FF9-00069**

RILIEVO STATO DI FATTO

- ITINERARIO PEDONALE    ATTRAVERSAMENTO PEDONALE    **SEGNALETICA TATTILO PLANTARE**



Assenza	Si	
Dimensioni	X 370,00 cm	Y 300,00 cm
Materiale	Asfalto	
Note relative al rilievo	--	

LINK ALTRE CRITICITÀ

<b>E 00FF9-00067</b>	LIV. <b>1</b>	<b>Lunghezza Attraversamento pedonale</b> Via Guglielmo Marconi 28, 33058 San Giorgio di Nogaro	Costo stimato <b>3995 €</b>	●
<b>E 00FF9-00070</b>	LIV. <b>1</b>	<b>Altezza Dislivello</b> Via Guglielmo Marconi 5, 33058 San Giorgio di Nogaro	Costo stimato <b>1270 €</b>	●
<b>E 00FF9-00066</b>	LIV. <b>1</b>	<b>Assenza Segnaletica tattilo plantare</b> Via Guglielmo Marconi 5, 33058 San Giorgio di Nogaro	Costo stimato <b>390 €</b>	●
<b>E 00FF9-00065</b>	LIV. <b>2</b>	<b>Assenza Segnaletica tattilo plantare</b> Via Guglielmo Marconi 5, 33058 San Giorgio di Nogaro	Costo stimato <b>515 €</b>	●

IPOTESI DI SOLUZIONE

	<p><b>PS1597</b>  <b>Posa di segnaletica tattilo plantare</b></p> <p>Posa segnaletica tattilo-plantare con moduli in calcestruzzo e codice LVE per individuare e segnalare la presenza dell'attraversamento pedonale, con codice "pericolo valicabile" posto in direzione parallela all'asse stradale e codice "direzione rettilinea" in direzione perpendicolare a collegamento del codice "pericolo valicabile" con la guida naturale (edificio/muro di recinzione/cordolo ecc.). Nel caso specifico la guida naturale è definita dal cambio di pavimentazione (cls/prato), per cui non essendoci una barriera fisica occorrerà posare il codice "incrocio" e i moduli "direzione rettilinea" che proseguono nelle direzioni possibili</p> <p>La posa della segnaletica dovrà avvenire in conformità con le indicazioni contenute nelle linee guida I.N.M.A.C.I per la progettazione dei percorsi tattilo-plantari.</p> <p><b>STIMA DEL COSTO</b>                  Posa moduli segnaletica tattilo-plantare in cls ; Costo demolizione pavimentazione compreso nelle soluzioni di eliminazione dislivello e riduzione della lunghezza dell'attraversamento</p> <p style="text-align: right;"><b>440</b>                  €</p>
--	--

PEBA COMUNE DI SAN GIORGIO DI NOGARO (UD) > PERCORSI > Percorso 2 - centro-stazione ferroviaria

Rilevatore **0181**  
 Data Rilievo **22 Agosto 2025**  
 Ultimo aggiornamento scheda: 06 Ottobre 2025



Indirizzo  
**Via Guglielmo Marconi 5, 33058**  
**San Giorgio di Nogaro**

LIV.  
 di priorità  
**1**

ID Scheda  
**E 00FF9-00070**

RILIEVO STATO DI FATTO

ITINERARIO PEDONALE    PERCORSO PEDONALE    **DISLIVELLO**

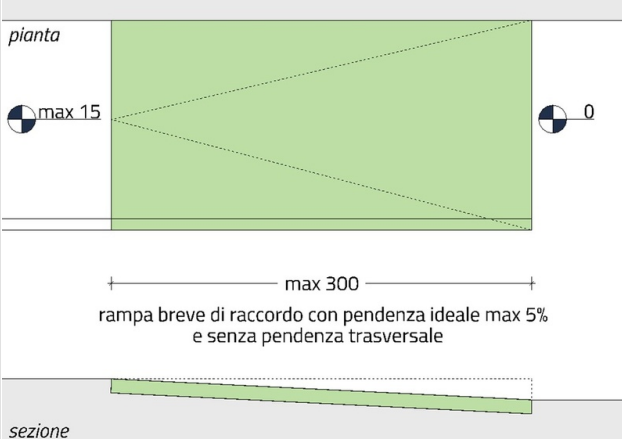



Altezza	<b>15</b>	≤ 2,5 cm
Dimensioni	<b>X 204,00 cm</b>	Y --
Materiale	<b>Porfido a cubetti</b>	
Note relative al rilievo	--	

LINK ALTRE CRITICITÀ

<b>E 00FF9-00069</b>	LIV. <b>1</b>	<b>Assenza Segnaletica tattilo plantare</b> Via Guglielmo Marconi 28, 33058 San Giorgio di Nogaro	Costo stimato <b>440 €</b>
<b>E 00FF9-00067</b>	LIV. <b>1</b>	<b>Lunghezza Attraversamento pedonale</b> Via Guglielmo Marconi 28, 33058 San Giorgio di Nogaro	Costo stimato <b>3995 €</b>
<b>E 00FF9-00066</b>	LIV. <b>1</b>	<b>Assenza Segnaletica tattilo plantare</b> Via Guglielmo Marconi 5, 33058 San Giorgio di Nogaro	Costo stimato <b>390 €</b>
<b>E 00FF9-00065</b>	LIV. <b>2</b>	<b>Assenza Segnaletica tattilo plantare</b> Via Guglielmo Marconi 5, 33058 San Giorgio di Nogaro	Costo stimato <b>515 €</b>

IPOTESI DI SOLUZIONE



**PS1608**  
**Demolizione del dislivello fino a 15 cm e costruzione di breve rampa di raccordo**

Demolizione del gradino e realizzazione di un nuovo raccordo del marciapiede con l'area del passo carrabile con pendenza consigliata del 5% (max 15%).

**STIMA DEL COSTO**  
 Rimozione cordolo in pietra ; Demolizione pavimentazione in cubetti di porfido ; Scavo di sbancamento ; Realizzazione strato di fondazione in misto cementato ; Posa nuovo cordolo in pietra ; Preparazione piano di posa ; Realizzazione pavimentazione in cubetti di porfido ; Adeguamento altimetrico pozzetto

**1.270 €**

PEBA COMUNE DI SAN GIORGIO DI NOGARO (UD) > PERCORSI > Percorso 2 - centro-stazione ferroviaria

Rilevatore **0181**  
 Data Rilievo **22 Agosto 2025**  
 Ultimo aggiornamento scheda: 06 Ottobre 2025

Indirizzo  
**Via Guglielmo Marconi 24, 33058**  
**San Giorgio di Nogaro**

LIV.  
 di priorità  
**2**

ID Scheda  
**E 00FF9-00071**

RILIEVO STATO DI FATTO

ITINERARIO PEDONALE

PERCORSO PEDONALE

PAVIMENTAZIONE

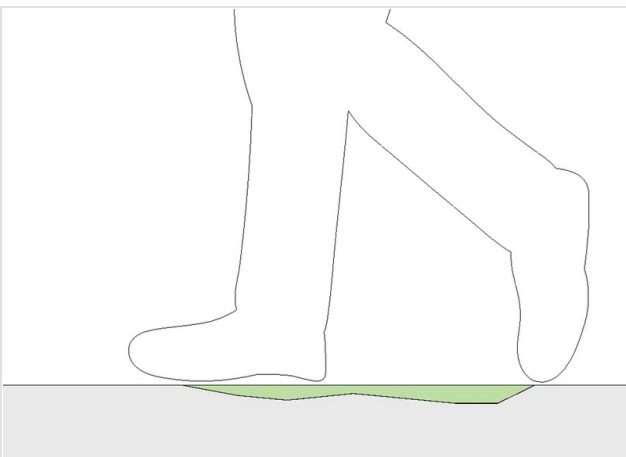


Sconnessioni	Si
Dimensioni	X 100,00 cm Y 100,00 cm
Materiale	Porfido a cubetti
Note relative al rilievo	--

LINK ALTRE CRITICITÀ

Nessuna criticità collegata

IPOSTESI DI SOLUZIONE



**PS1593**  
**Demolizione e rifacimento porzione di marciapiede**  
 Demolizione del tratto di marciapiede con sconnessioni e/o avvallamenti, rifacimento del sottofondo, ripristino della pavimentazione mediante l'utilizzo del medesimo materiale, ed eventuale adeguamento altimetrico dei pozzetti presenti sul percorso. Pendenza trasversale massima dell'1% per lo scolo delle acque meteoriche.

**STIMA DEL COSTO**  
 Demolizione pavimentazione in cubetti di porfido ; Scavo di sbancamento ; Realizzazione strato di fondazione in misto cementato ; Preparazione del piano di posa ; Realizzazione di pavimentazione in cubetti di porfido **150**  
**€**

**PEBA COMUNE DI SAN GIORGIO DI NOGARO (UD) > PERCORSI > Percorso 2 - centro-stazione ferroviaria**

Rilevatore **0181**  
 Data Rilievo **22 Agosto 2025**  
 Ultimo aggiornamento scheda: 06 Ottobre 2025

Indirizzo  
**Via Guglielmo Marconi 3, 33058  
 San Giorgio di Nogaro**

LIV.  
 di priorità  
**2**

ID Scheda  
**E 00FF9-00072**

**RILIEVO STATO DI FATTO**

ITINERARIO PEDONALE

PERCORSO PEDONALE

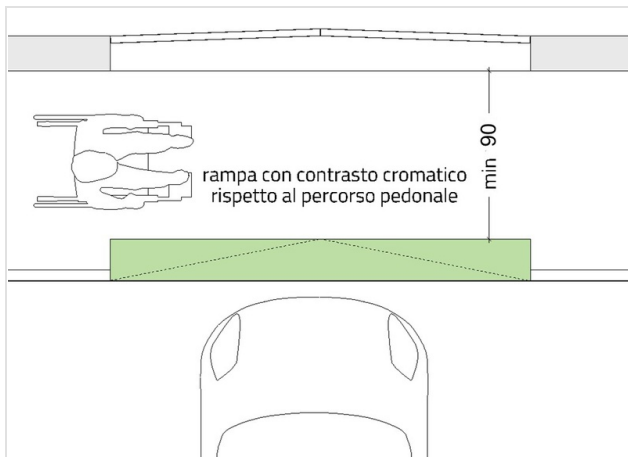


Pendenza trasversale	<b>5.5</b>	≤ 1%
Dimensioni	<b>X 206,00 cm</b>	<b>Y 840,00 cm</b>
Materiale	<b>Porfido a cubetti</b>	
Note relative al rilievo	<b>Si segnala inoltre una porzione di cordolo danneggiato</b>	

**LINK ALTRE CRITICITÀ**

Nessuna criticità collegata

**IPOTESI DI SOLUZIONE**



**PS1540**  
**Demolizione del passo carrabile e ricostruzione**

Rifacimento del tratto di marciapiede mantenendo la percorribilità in piano per una larghezza di almeno 90 cm, e realizzazione di una nuova rampa carrabile interna alla rimanente sezione del marciapiede, realizzata con colore contrastante rispetto a quello del percorso pedonale in piano.

**STIMA DEL COSTO**  
 Scavo di sbancamento ; Realizzazione di caldana armata per passo carrabile ; Preparazione piano di posa ; Realizzazione nuova pavimentazione in cubetti in porfido ; Rimozione cordolo in pietra ; Posa nuovo cordolo in pietra ; Demolizione pavimentazione in cubetti di porfido ; Realizzazione rampa in lastre di pietra

**4.250 €**

PEBA COMUNE DI SAN GIORGIO DI NOGARO (UD) > PERCORSI > Percorso 2 - centro-stazione ferroviaria

Rilevatore **0181**  
 Data Rilievo **22 Agosto 2025**  
 Ultimo aggiornamento scheda: 06 Ottobre 2025

Indirizzo  
**Via Ammiraglio Ciro Canciani 40,**  
**33058 San Giorgio di Nogaro**

LIV.  
 di priorità  
**2**

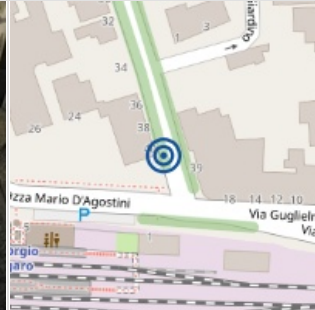
ID Scheda  
**E 00FF9-00073**

RILIEVO STATO DI FATTO

ITINERARIO PEDONALE

PERCORSO PEDONALE

PAVIMENTAZIONE

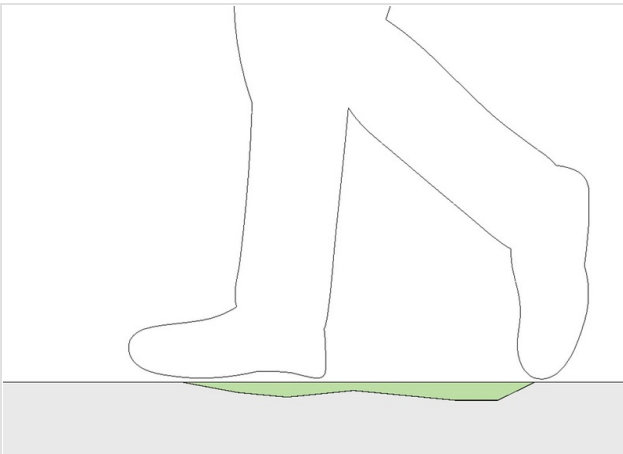


Sconnessioni	Si	
Dimensioni	X 230,00 cm	Y 165,00 cm
Materiale	Porfido a cubetti	
Note relative al rilievo	--	

LINK ALTRE CRITICITÀ

Nessuna criticità collegata

IPOSTESI DI SOLUZIONE



**PS1593**  
**Demolizione e rifacimento porzione di marciapiede**  
 Demolizione del tratto di marciapiede con sconnessioni e/o avvallamenti, rifacimento del sottofondo, ripristino della pavimentazione mediante l'utilizzo del medesimo materiale, ed eventuale adeguamento altimetrico dei pozzetti presenti sul percorso. Pendenza trasversale massima dell'1% per lo scolo delle acque meteoriche.

**STIMA DEL COSTO**  
 Demolizione pavimentazione in cubetti in porfido ; Scavo sbancamento ; Realizzazione strato di fondazione in misto cementato ; Preparazione del piano di posa ; Realizzazione pavimentazione in cubetti di porfido

**540**  
**€**

PEBA COMUNE DI SAN GIORGIO DI NOGARO (UD) > PERCORSI > Percorso 2 - centro-stazione ferroviaria

Rilevatore **0181**  
 Data Rilievo **22 Agosto 2025**  
 Ultimo aggiornamento scheda: 06 Ottobre 2025

Indirizzo  
**Via Ammiraglio Ciro Canciani 38,  
 33058 San Giorgio di Nogaro**

LIV.  
 di priorità  
**2**

ID Scheda  
**E 00FF9-00074**

RILIEVO STATO DI FATTO

ITINERARIO PEDONALE

PERCORSO PEDONALE

PAVIMENTAZIONE

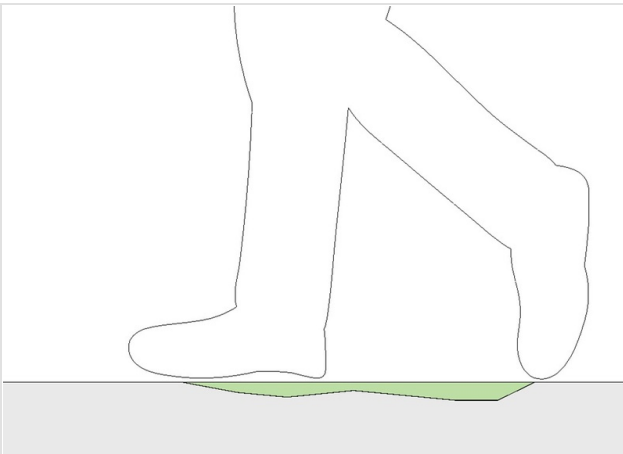


Sconnessioni	Si
Dimensioni	X 180,00 cm Y 160,00 cm
Materiale	Porfido a cubetti
Note relative al rilievo	--

LINK ALTRE CRITICITÀ

Nessuna criticità collegata

IPOSTESI DI SOLUZIONE



**PS1593**  
**Demolizione e rifacimento porzione di marciapiede**

Demolizione del tratto di marciapiede con sconnessioni e/o avvallamenti, rifacimento del sottofondo, ripristino della pavimentazione mediante l'utilizzo del medesimo materiale, ed eventuale adeguamento altimetrico dei pozzetti presenti sul percorso. Pendenza trasversale massima dell'1% per lo scolo delle acque meteoriche.

**STIMA DEL COSTO**  
 Demolizione pavimentazione in cubetti di porfido ; Scavo sbancamento ; Realizzazione strato di fondazione in misto cementato ; Preparazione del piano di posa ; Realizzazione nuova pavimentazione in cubetti di porfido **420 €**

PEBA COMUNE DI SAN GIORGIO DI NOGARO (UD) > PERCORSI > Percorso 2 - centro-stazione ferroviaria

Rilevatore **0181**  
 Data Rilievo **22 Agosto 2025**  
 Ultimo aggiornamento scheda: 06 Ottobre 2025

Indirizzo  
**Via Ammiraglio Ciro Canciani 34,  
 33058 San Giorgio di Nogaro**

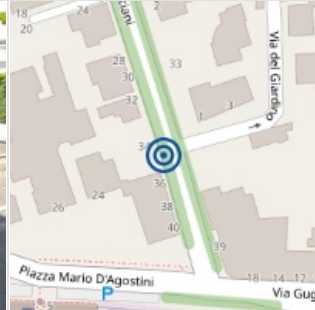
LIV.  
 di priorità  
**3**

ID Scheda  
**E 00FF9-00075**

RILIEVO STATO DI FATTO

ITINERARIO PEDONALE

PERCORSO PEDONALE



Pendenza trasversale	6	≤ 1%
Dimensioni	X 155,00 cm	Y 1090,00 cm
Materiale	Porfido a cubetti	
Note relative al rilievo	---	

LINK ALTRE CRITICITÀ

Nessuna criticità collegata

IPOTESI DI SOLUZIONE

<p>pendenza trasversale max 1%</p>	<p>esempio: pendenza trasversale 4% con rischio ribaltamento</p>
<p><b>P1051 (modificato)</b>  <b>Demolizione del marciapiede e ricostruzione</b></p> <p>Demolizione rampe esistenti e realizzazione nuovo tratto di marciapiede in quota, in continuità con quello precedente, con pendenza trasversale massima dell'1% finalizzata allo scolo delle acque meteoriche.</p>	
<p><b>STIMA DEL COSTO</b>                  Rimozione del cordolo in pietra ; Demolizione pavimentazione in cubetti di porfido ; Scavo sbancamento ; Realizzazione strato di fondazione in misto cementato ; Preparazione del piano di posa ; Realizzazione nuova pavimentazione in cubetti di porfido ; Posa nuovo cordolo in pietra ; Adeguamento altimetrico pozzetto</p> <p style="text-align: right;"><b>3.525 €</b></p>	

PEBA COMUNE DI SAN GIORGIO DI NOGARO (UD) > PERCORSI > Percorso 2 - centro-stazione ferroviaria

Rilevatore **0181**  
 Data Rilievo **22 Agosto 2025**  
 Ultimo aggiornamento scheda: 06 Ottobre 2025

Indirizzo  
**Via Ammiraglio Ciro Canciani 32,**  
**33058 San Giorgio di Nogaro**

LIV.  
 di priorità  
**3**

ID Scheda  
**E 00FF9-00076**

RILIEVO STATO DI FATTO

ITINERARIO PEDONALE

PERCORSO PEDONALE

PAVIMENTAZIONE

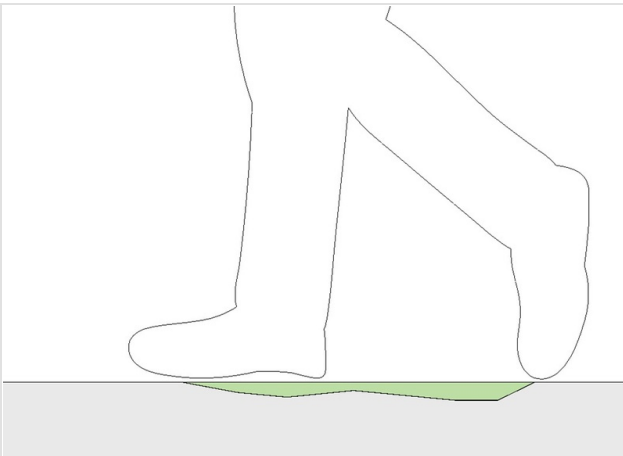


Sconnessioni	Si
Dimensioni	X 120,00 cm Y 80,00 cm
Materiale	Porfido a cubetti
Note relative al rilievo	--

LINK ALTRE CRITICITÀ

Nessuna criticità collegata

IPOSTESI DI SOLUZIONE



**PS1593**  
**Demolizione e rifacimento porzione di marciapiede**  
 Demolizione del tratto di marciapiede con sconnessioni e/o avvallamenti, rifacimento del sottofondo, ripristino della pavimentazione mediante l'utilizzo del medesimo materiale, ed eventuale adeguamento altimetrico dei pozzetti presenti sul percorso. Pendenza trasversale massima dell'1% per lo scolo delle acque meteoriche.

**STIMA DEL COSTO**  
 Ripristino pavimentazione in cubetti di porfido **140 €**

**PEBA COMUNE DI SAN GIORGIO DI NOGARO (UD) > PERCORSI > Percorso 2 - centro-stazione ferroviaria**

Rilevatore **0181**  
 Data Rilievo **22 Agosto 2025**  
 Ultimo aggiornamento scheda: 06 Ottobre 2025

Indirizzo  
**Via Ammiraglio Ciro Canciani 32,**  
**33058 San Giorgio di Nogaro**

LIV.  
 di priorità  
**3**

ID Scheda  
**E 00FF9-00077**

**RILIEVO STATO DI FATTO**

ITINERARIO PEDONALE
ATTRAVERSAMENTO PEDONALE
SEGNALETICA TATTILO PLANTARE

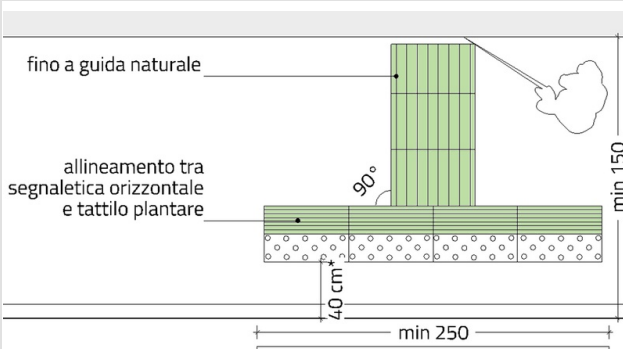



Non coerente o interrotta	Si	
Dimensioni	X 260,00 cm	Y 100,00 cm
Materiale	Calcestruzzo	
Note relative al rilievo	Codice non coerente con altri presenti all'interno del territorio comunale	

**LINK ALTRE CRITICITÀ**

Nessuna criticità collegata

**IPOTESI DI SOLUZIONE**



fino a guida naturale

allineamento tra segnaletica orizzontale e tattilo plantare

40 cm

90°

min 250

min 150

\* in caso di percorso con larghezza fino a 150 cm posizionare il codice pericolo valicabile adiacente al cordolo

**PS1535 (modificato)**  
**Integrazione di segnaletica tattilo plantare**

Sostituzione della fila di moduli con codice "arresto pericolo" lato edifici con codice "attenzione/servizio" al fine di ottenere il codice composto "pericolo valicabile", e incremento larghezza codice.

Posa degli elementi modulari in cls con codice "direzione rettilinea", in direzione perpendicolare a quella della segnaletica di "pericolo valicabile", a collegamento di quest'ultima con la guida naturale (facciata edificio, recinzione, cordolo ecc.).

La posa dei nuovi elementi dovrà avvenire nel rispetto di tutte le indicazioni contenute nelle linee guida I.N.M.A.C.I per la progettazione dei percorsi tattilo-plantari.

**STIMA DEL COSTO**

Rimozione moduli segnaletica tattilo-plantare in cls ; Rimozione pavimentazione in cubetti di porfido ; Posa nuovi moduli segnaletica tattilo-plantare in cls

**85**  
€

PEBA COMUNE DI SAN GIORGIO DI NOGARO (UD) > PERCORSI > Percorso 2 - centro-stazione ferroviaria

Rilevatore **0181**  
 Data Rilievo **22 Agosto 2025**  
 Ultimo aggiornamento scheda: 06 Ottobre 2025

Indirizzo  
**Via Ammiraglio Ciro Canciani 28,**  
**33058 San Giorgio di Nogaro**

LIV.  
 di priorità  
**3**

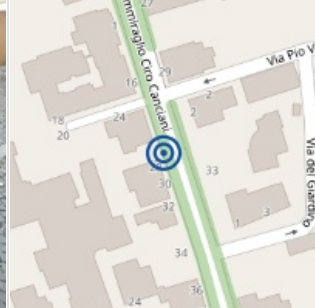
ID Scheda  
**E 00FF9-00078**

RILIEVO STATO DI FATTO

ITINERARIO PEDONALE

PERCORSO PEDONALE

PAVIMENTAZIONE

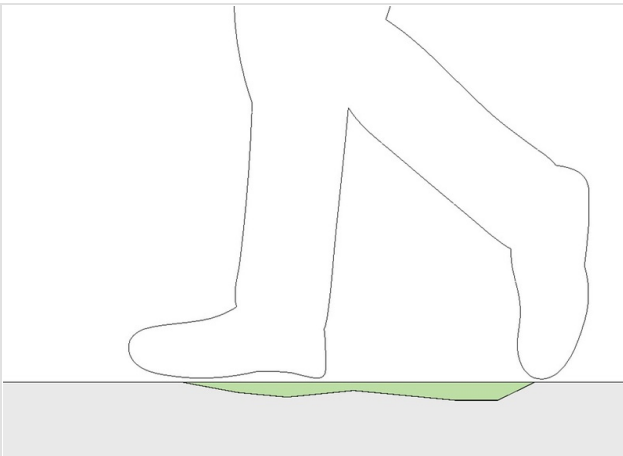


Sconnessioni	Si	
Dimensioni	X 160,00 cm	Y 460,00 cm
Materiale	Porfido a cubetti	
Note relative al rilievo	--	

LINK ALTRE CRITICITÀ

Nessuna criticità collegata

IPOSTESI DI SOLUZIONE



PS1593

Demolizione e rifacimento porzione di marciapiede

Demolizione del tratto di marciapiede con sconnessioni e/o avvallamenti, rifacimento del sottofondo, ripristino della pavimentazione mediante l'utilizzo del medesimo materiale, ed eventuale adeguamento altimetrico dei pozzetti presenti sul percorso. Pendenza trasversale massima dell'1% per lo scolo delle acque meteoriche.

STIMA DEL COSTO

Demolizione pavimentazione in cubetti in porfido ; Scavo di sbancamento ; Realizzazione strato di fondazione in misto cementato ; Preparazione del piano di posa ; Realizzazione nuova pavimentazione

**1.360**

€

PEBA COMUNE DI SAN GIORGIO DI NOGARO (UD) > PERCORSI > Percorso 2 - centro-stazione ferroviaria

Rilevatore **0181**  
 Data Rilievo **22 Agosto 2025**  
 Ultimo aggiornamento scheda: 06 Ottobre 2025

Indirizzo  
**Via Ammiraglio Ciro Canciani 26B,  
 33058 San Giorgio di Nogaro**

LIV.  
 di priorità  
**3**

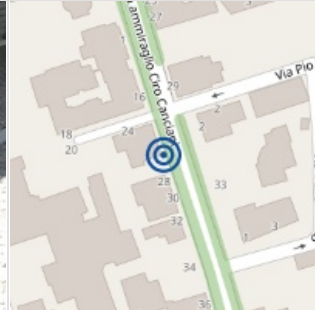
ID Scheda  
**E 00FF9-00079**

RILIEVO STATO DI FATTO

ITINERARIO PEDONALE

PERCORSO PEDONALE

PAVIMENTAZIONE

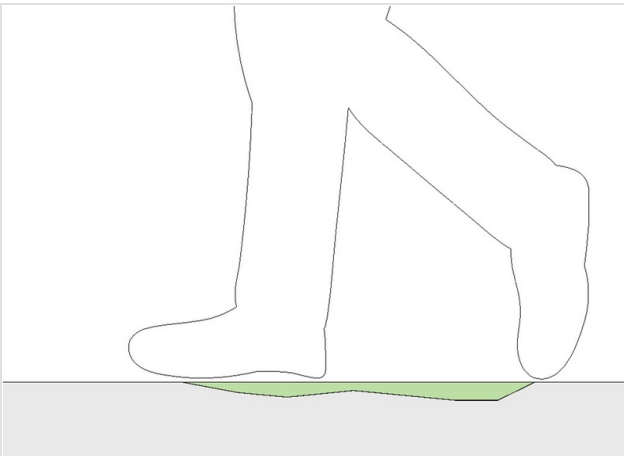


Sconnessioni	Si	
Dimensioni	X 160,00 cm	Y 160,00 cm
Materiale	Porfido a cubetti	
Note relative al rilievo	--	

LINK ALTRE CRITICITÀ

Nessuna criticità collegata

IPOSTESI DI SOLUZIONE



**PS1593**  
**Demolizione e rifacimento porzione di marciapiede**  
 Demolizione del tratto di marciapiede con sconnessioni e/o avvallamenti, rifacimento del sottofondo, ripristino della pavimentazione mediante l'utilizzo del medesimo materiale, ed eventuale adeguamento altimetrico dei pozzetti presenti sul percorso. Pendenza trasversale massima dell'1% per lo scolo delle acque meteoriche.

**STIMA DEL COSTO**  
 Ripristino pavimentazione in cubetti di porfido **370 €**

PEBA COMUNE DI SAN GIORGIO DI NOGARO (UD) > PERCORSI > Percorso 2 - centro-stazione ferroviaria

Rilevatore **0181**  
 Data Rilievo **22 Agosto 2025**  
 Ultimo aggiornamento scheda: 06 Ottobre 2025

Indirizzo  
**Via Ammiraglio Ciro Canciani 26B,**  
**33058 San Giorgio di Nogaro**

LIV.  
 di priorità  
**2**

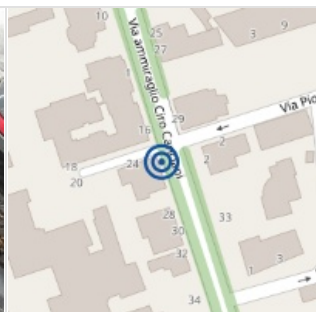
ID Scheda  
**E 00FF9-00080**

RILIEVO STATO DI FATTO

ITINERARIO PEDONALE

PERCORSO PEDONALE

PAVIMENTAZIONE

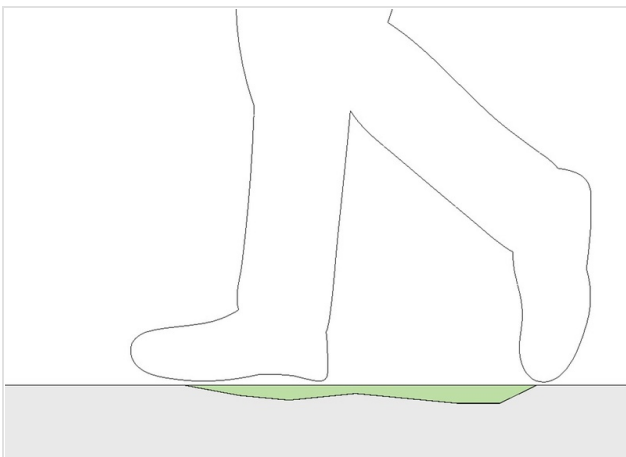


Sconnessioni	Si
Dimensioni	X 170,00 cm Y 160,00 cm
Materiale	Porfido a cubetti
Note relative al rilievo	--

LINK ALTRE CRITICITÀ

Nessuna criticità collegata

IPOSTESI DI SOLUZIONE



**PS1593**  
**Demolizione e rifacimento porzione di marciapiede**  
 Demolizione del tratto di marciapiede con sconnessioni e/o avvallamenti, rifacimento del sottofondo, ripristino della pavimentazione mediante l'utilizzo del medesimo materiale, ed eventuale adeguamento altimetrico dei pozzetti presenti sul percorso. Pendenza trasversale massima dell'1% per lo scolo delle acque meteoriche.

**STIMA DEL COSTO**  
 Demolizione pavimentazione in cubetti in porfido ; Scavo di sbancamento ; Realizzazione strato di fondazione in misto cementato ; Preparazione del piano di posa ; Realizzazione nuova pavimentazione in cubetti in porfido **390** €

PEBA COMUNE DI SAN GIORGIO DI NOGARO (UD) > PERCORSI > Percorso 2 - centro-stazione ferroviaria

Rilevatore **0181**  
 Data Rilievo **22 Agosto 2025**  
 Ultimo aggiornamento scheda: 06 Ottobre 2025

Indirizzo  
**Via Ammiraglio Ciro Canciani 26B,  
 33058 San Giorgio di Nogaro**

LIV.  
 di priorità  
**2**

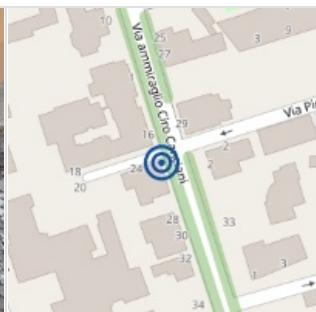
ID Scheda  
**E 00FF9-00081**

RILIEVO STATO DI FATTO

ITINERARIO PEDONALE

ATTRAVERSAMENTO PEDONALE

SEGNALETICA TATTILO PLANTARE



Assenza	Si
Dimensioni	X 160,00 cm Y --
Materiale	Porfido a cubetti
Note relative al rilievo	--

LINK ALTRE CRITICITÀ

E 00FF9-00082

LIV.  
**2**

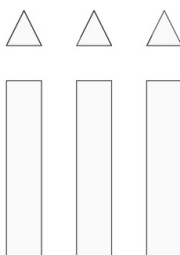
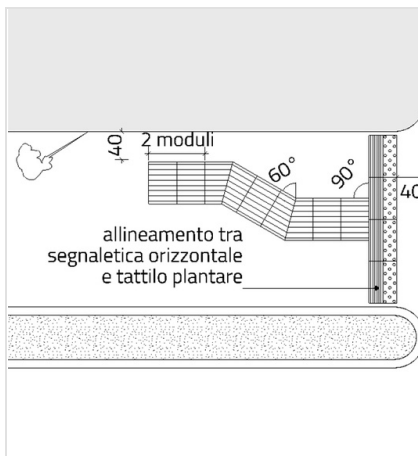
Assenza Segnaletica tattilo plantare

Via Ammiraglio Ciro Canciani 16, 33058 San Giorgio di Nogaro

Costo stimato

**240 €**

IPOTESI DI SOLUZIONE



P0875

Posa di segnaletica tattilo plantare

Posa segnaletica tattilo-plantare con moduli in calcestruzzo e codice LVE per individuare e segnalare la presenza dell'attraversamento pedonale, con codice "pericolo valicabile" posto in direzione parallela all'asse stradale e codice "direzione rettilinea" in direzione perpendicolare a collegamento del codice "pericolo valicabile" con la guida naturale (edificio/muro di recinzione/cordolo ecc.). La posa della segnaletica dovrà avvenire in conformità con le indicazioni contenute nelle linee guida I.N.M.A.C.I per la progettazione dei percorsi tattilo-plantari.

STIMA DEL COSTO

Demolizione pavimentazione in cubetti in porfido ; Posa moduli segnaletica tattilo-plantare in cls

**240**  
 €

**PEBA COMUNE DI SAN GIORGIO DI NOGARO (UD) > PERCORSI > Percorso 2 - centro-stazione ferroviaria**

Rilevatore **0181**  
 Data Rilievo **22 Agosto 2025**  
 Ultimo aggiornamento scheda: 06 Ottobre 2025

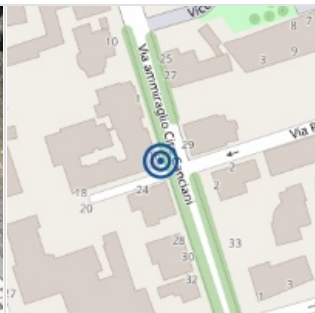
Indirizzo  
**Via Ammiraglio Ciro Canciani 16,  
 33058 San Giorgio di Nogaro**

LIV.  
 di priorità  
**2**

ID Scheda  
**E 00FF9-00082**

**RILIEVO STATO DI FATTO**

- ITINERARIO PEDONALE
- ATTRAVERSAMENTO PEDONALE
- SEGNALETICA TATTILO PLANTARE**



Assenza	Si
Dimensioni	X 160,00 cm Y --
Materiale	Porfido a cubetti
Note relative al rilievo	--

**LINK ALTRE CRITICITÀ**

<b>E 00FF9-00081</b>	LIV. <b>2</b>	<b>Assenza Segnaletica tattilo plantare</b> Via Ammiraglio Ciro Canciani 26B, 33058 San Giorgio di Nogaro	Costo stimato <b>240 €</b>
----------------------	---------------	--	-------------------------------

**IPOTESI DI SOLUZIONE**

allineamento tra segnaletica orizzontale e tattilo plantare

**PS2181**  
**Posa di segnaletica tattilo plantare**

Posa segnaletica tattilo-plantare con moduli in calcestruzzo e codice LVE per individuare e segnalare la presenza dell'attraversamento pedonale, con codice "pericolo valicabile" posto in direzione parallela all'asse stradale e codice "direzione rettilinea" in direzione perpendicolare a collegamento del codice "pericolo valicabile" con la guida naturale (edificio/muro di recinzione/cordolo ecc.). La posa della segnaletica dovrà avvenire in conformità con le indicazioni contenute nelle linee guida I.N.M.A.C.I per la progettazione dei percorsi tattilo-plantari.

**STIMA DEL COSTO**

Demolizione pavimentazione in cubetti in porfido ; Posa moduli segnaletica tattilo-plantare in cls

**240 €**

PEBA COMUNE DI SAN GIORGIO DI NOGARO (UD) > PERCORSI > Percorso 2 - centro-stazione ferroviaria

Rilevatore **0181**  
 Data Rilievo **22 Agosto 2025**  
 Ultimo aggiornamento scheda: 06 Ottobre 2025

Indirizzo  
**Via Ammiraglio Ciro Canciani 14,**  
**33058 San Giorgio di Nogaro**

LIV.  
 di priorità  
**1**

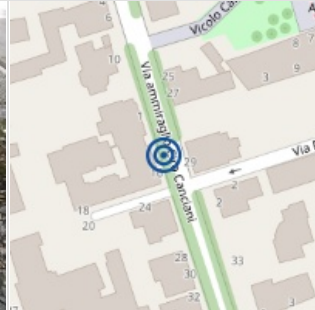
ID Scheda  
**E 00FF9-00083**

RILIEVO STATO DI FATTO

ITINERARIO PEDONALE

PERCORSO PEDONALE

PAVIMENTAZIONE

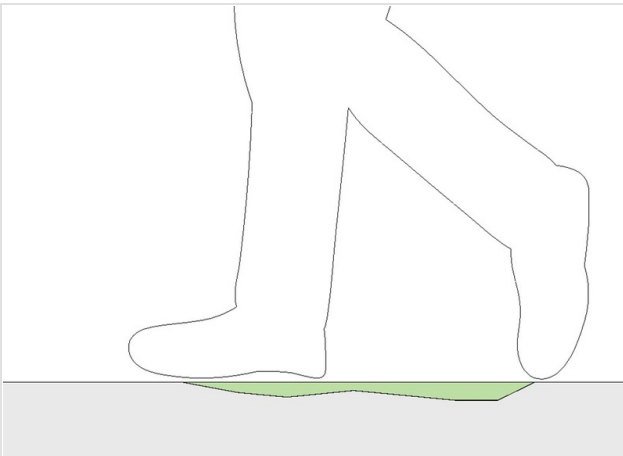


Sconnessioni	Si	
Dimensioni	X 160,00 cm	Y 1150,00 cm
Materiale	Porfido a cubetti	
Note relative al rilievo	---	

LINK ALTRE CRITICITÀ

Nessuna criticità collegata

IPOSTESI DI SOLUZIONE



PS1593

Demolizione e rifacimento porzione di marciapiede

Demolizione del tratto di marciapiede con sconnessioni e/o avvallamenti, rifacimento del sottofondo, ripristino della pavimentazione mediante l'utilizzo del medesimo materiale, ed eventuale adeguamento altimetrico dei pozzetti presenti sul percorso. Pendenza trasversale massima dell'1% per lo scolo delle acque meteoriche.

STIMA DEL COSTO

Rimozione cordolo in pietra ; Demolizione pavimentazione in cubetti in porfido ; Scavo di sbancamento ; Realizzazione strato di fondazione in misto cementato ; Preparazione del piano di posa ; Realizzazione pavimentazione in cubetti in porfido ; Posa nuovo cordolo in pietra

**3.550**

€

PEBA COMUNE DI SAN GIORGIO DI NOGARO (UD) > PERCORSI > Percorso 2 - centro-stazione ferroviaria

Rilevatore **0181**  
 Data Rilievo **22 Agosto 2025**  
 Ultimo aggiornamento scheda: 06 Ottobre 2025

Indirizzo  
**ammiraglio Ciro Canciani - San  
 Giorgio di Nogaro (Udine)**

LIV.  
 di priorità  
**2**

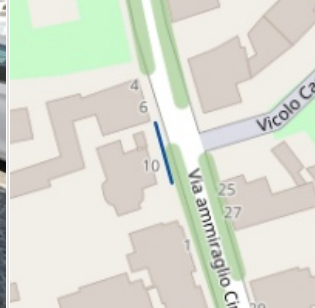
ID Scheda  
**E 00FF9-00084**

RILIEVO STATO DI FATTO

ITINERARIO PEDONALE

PERCORSO PEDONALE

SEGNALETICA TATTILO PLANTARE

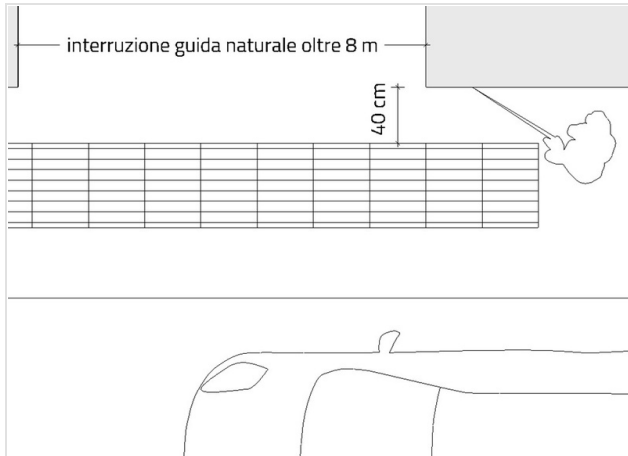


Assenza	Si
Dimensioni	X 1360,00 cm Y --
Materiale	Porfido a cubetti
Note relative al rilievo	Interruzione guida naturale

LINK ALTRE CRITICITÀ

Nessuna criticità collegata

IPOTESI DI SOLUZIONE



**PS1622**  
**Realizzazione di percorso tattilo-plantare**  
 Realizzazione percorso tattilo-plantare, per il superamento di un'interruzione della linea guida naturale superiore a 8 m, realizzata con moduli aventi il codice "direzione rettilinea" adeguatamente sovrapposti nella parte terminale alla linea guida naturale, secondo quanto indicato delle linee guida I.N.M.A.C.I. per la posa dei percorsi tattilo-plantari.

**STIMA DEL COSTO**  
 Posa moduli segnaletica tattilo-plantare in cls ; Demolizione pavimentazione in cubetti di porfido **800** €

PEBA COMUNE DI SAN GIORGIO DI NOGARO (UD) > PERCORSI > Percorso 2 - centro-stazione ferroviaria

Rilevatore **0181**  
 Data Rilievo **22 Agosto 2025**  
 Ultimo aggiornamento scheda: 06 Ottobre 2025

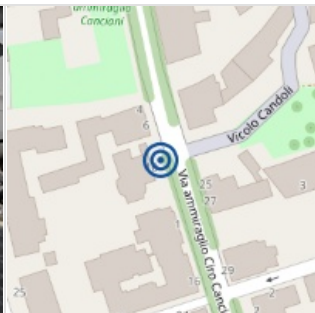
Indirizzo  
**Via Ammiraglio Ciro Canciani 8,  
 33058 San Giorgio di Nogaro**

LIV.  
 di priorità  
**1**

ID Scheda  
**E 00FF9-00085**

RILIEVO STATO DI FATTO

- ITINERARIO PEDONALE
- ATTRaversamento PEDONALE
- SEGNALETICA TATTILO PLANTARE



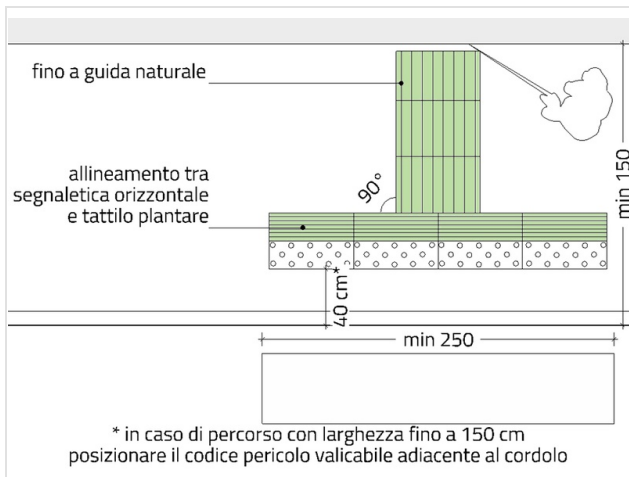
Non coerente o interrotta	Si
Dimensioni	X 260,00 cm Y 100,00 cm
Materiale	Calcestruzzo

Note relative al rilievo  
**Codice segnaletica tattilo plantare non coerente con quelli già presenti nel territorio comunale e mancanza di collegamento con guida naturale.**

LINK ALTRE CRITICITÀ

Nessuna criticità collegata

IPOSTESI DI SOLUZIONE



**PS1535**  
**Integrazione di segnaletica tattilo plantare**

Sostituzione della fila di moduli con codice "arresto pericolo" lato edifici con codice "attenzione/servizio" al fine di ottenere il codice composto "pericolo valicabile".  
 Posa degli elementi modulari in cls con codice "direzione rettilinea", in direzione perpendicolare a quella della segnaletica di "pericolo valicabile", a collegamento di quest'ultima con la guida naturale (facciata edificio, recinzione, cordolo ecc.).  
 La posa dei nuovi elementi dovrà avvenire nel rispetto di tutte le indicazioni contenute nelle linee guida I.N.M.A.C.I per la progettazione dei percorsi tattilo-plantari.

**STIMA DEL COSTO**  
 Demolizione pavimentazione in cubetti di porfido ; Rimozione moduli segnaletica tattilo plantare in cls ; Posa nuovi moduli segnaletica tattilo-plantare in cls **150** €

PEBA COMUNE DI SAN GIORGIO DI NOGARO (UD) > PERCORSI > Percorso 2 - centro-stazione ferroviaria

Rilevatore **0181**  
 Data Rilievo **22 Agosto 2025**  
 Ultimo aggiornamento scheda: 06 Ottobre 2025

Indirizzo  
**ammiraglio Ciro Canciani - San  
 Giorgio di Nogaro (Udine)**

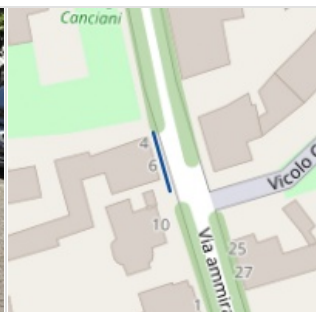
LIV.  
 di priorità  
**2**

ID Scheda  
**E 00FF9-00086**

RILIEVO STATO DI FATTO

ITINERARIO PEDONALE

PERCORSO PEDONALE



Pendenza trasversale	4.5	≤ 1%
Dimensioni	X 160,00 cm	Y 1600,00 cm
Materiale	Porfido a cubetti	
Note relative al rilievo	--	

LINK ALTRE CRITICITÀ

Nessuna criticità collegata

IPOTESI DI SOLUZIONE

<p>min 150</p>	<p><b>PS1536 (modificato)</b>  <b>Demolizione del passo carrabile e ricostruzione</b></p> <p>Demolizione della porzione di marciapiede occupata dalla rampa esistente e ripristino del percorso pedonale con pendenza trasversale massima dell'1%.</p> <p>Realizzazione di una breve rampa carrabile situata al di fuori del marciapiede.</p> <p>Nella porzione di marciapiede non occupata dal passo carrabile incrementare la quota del cordolo posto a limitazione degli stalli di sosta.</p>
<p>accesso carraio tra parcheggi</p>	<p><b>STIMA DEL COSTO</b></p> <p>Rimozione cordolo in pietra ; Demolizione pavimentazione in cubetti in porfido ; Scavo di sbancamento ; Posa nuovo cordolo in pietra ; Adeguamento altimetrico pozzetti ; Realizzazione di caldana armata per passo carrabile ; Realizzazione strato di fondazione in misto cementato ; Preparazione piano di posa ; Realizzazione nuova pavimentazione in cubetti in porfido ; Realizzazione rampa in lastre di pietra</p> <p style="text-align: right;"><b>7.650</b> €</p>

PEBA COMUNE DI SAN GIORGIO DI NOGARO (UD) > PERCORSI > Percorso 2 - centro-stazione ferroviaria

Rilevatore **0181**  
 Data Rilievo **22 Agosto 2025**  
 Ultimo aggiornamento scheda: 06 Ottobre 2025

Indirizzo  
**Via Ammiraglio Ciro Canciani 19,**  
**33058 San Giorgio di Nogaro**

LIV.  
 di priorità  
**2**

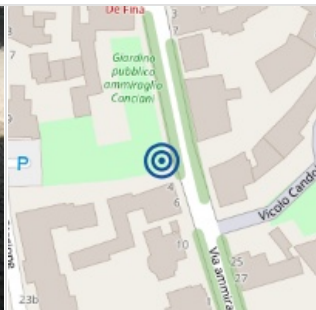
ID Scheda  
**E 00FF9-00087**

RILIEVO STATO DI FATTO

ITINERARIO PEDONALE

PERCORSO PEDONALE

PAVIMENTAZIONE

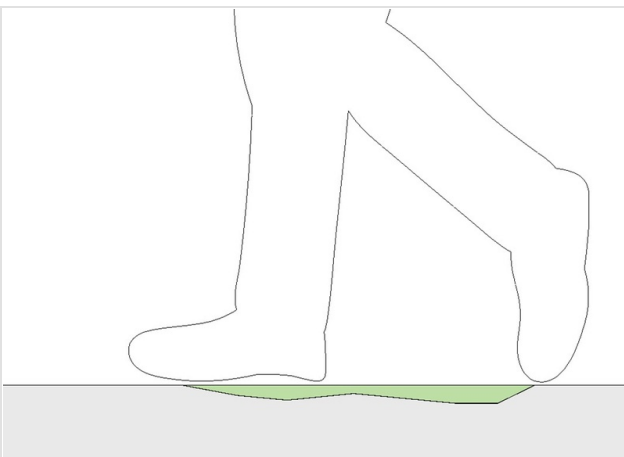


Sconnessioni	Si
Dimensioni	X 160,00 cm Y 460,00 cm
Materiale	Porfido a cubetti
Note relative al rilievo	Distacco del cordolo

LINK ALTRE CRITICITÀ

Nessuna criticità collegata

IPOSTESI DI SOLUZIONE



**PS1593**  
**Demolizione e rifacimento porzione di marciapiede**  
 Demolizione del tratto di marciapiede con sconnessioni e/o avvallamenti, rifacimento del sottofondo, ripristino della pavimentazione mediante l'utilizzo del medesimo materiale, ed eventuale adeguamento altimetrico dei pozzetti presenti sul percorso. Pendenza trasversale massima dell'1% per lo scolo delle acque meteoriche.

**STIMA DEL COSTO**  
 Rimozione cordolo in pietra ; Demolizione pavimentazione in cubetti in porfido ; Scavo di sbancamento ; Realizzazione strato di fondazione in misto cementato ; Preparazione del piano di posa ; Realizzazione pavimentazione in cubetti in porfido ; Posa nuovo cordolo in pietra **1.425** €

PEBA COMUNE DI SAN GIORGIO DI NOGARO (UD) > PERCORSI > Percorso 2 - centro-stazione ferroviaria

Rilevatore **0181**  
 Data Rilievo **22 Agosto 2025**  
 Ultimo aggiornamento scheda: 09 Ottobre 2025

Indirizzo  
**ammiraglio Ciro Canciani - San  
 Giorgio di Nogaro (Udine)**

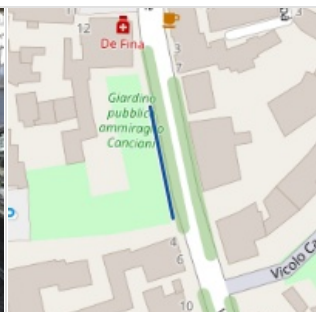

LIV.  
 di priorità  
**2**

ID Scheda  
**E 00FF9-00088**

RILIEVO STATO DI FATTO

ITINERARIO PEDONALE

PERCORSO PEDONALE



Pendenza trasversale	6	≤ 1%
Dimensioni	X 60,00 cm	Y 4000,00 cm
Materiale	Porfido a cubetti	
Note relative al rilievo	Pendenza in prossimità del muretto di recinzione	

LINK ALTRE CRITICITÀ

<b>E 00FF9-00089</b>	LIV. <b>2</b>	<b>Sconnessioni Pavimentazione</b> Via Ammiraglio Ciro Canciani 19, 33058 San Giorgio di Nogaro	Costo stimato --	●
<b>E 00FF9-00090</b>	LIV. <b>2</b>	<b>Sconnessioni Pavimentazione</b> Via Ammiraglio Ciro Canciani 9, 33058 San Giorgio di Nogaro	Costo stimato --	●

IPOTESI DI SOLUZIONE

<p>pendenza trasversale max 1%</p> <p>esempio: pendenza trasversale 4% con rischio ribaltamento</p>	<p><b>P1051 (modificato)</b>  <b>Demolizione del marciapiede e ricostruzione</b></p> <p>Demolizione rampe esistenti e realizzazione nuovo tratto di marciapiede in quota, in continuità con quello precedente, con pendenza trasversale massima dell'1% finalizzata allo scolo delle acque meteoriche.</p> <hr/> <p><b>STIMA DEL COSTO</b>                  Demolizione pavimentazione in cubetti in porfido ; Scavo di sbancamento ; Realizzazione strato di fondazione in misto cementato ; Preparazione piano di posa ; Realizzazione pavimentazione in cubetti in porfido</p> <p style="text-align: right;"><b>3.400</b> €</p>
---	--

PEBA COMUNE DI SAN GIORGIO DI NOGARO (UD) > PERCORSI > Percorso 2 - centro-stazione ferroviaria

Rilevatore **0181**  
 Data Rilievo **22 Agosto 2025**  
 Ultimo aggiornamento scheda: 09 Ottobre 2025


Indirizzo  
**Via Ammiraglio Ciro Canciani 19,**  
**33058 San Giorgio di Nogaro**

LIV.  
 di priorità  
**2**

ID Scheda  
**E 00FF9-00089**

RILIEVO STATO DI FATTO

ITINERARIO PEDONALE    PERCORSO PEDONALE    **PAVIMENTAZIONE**

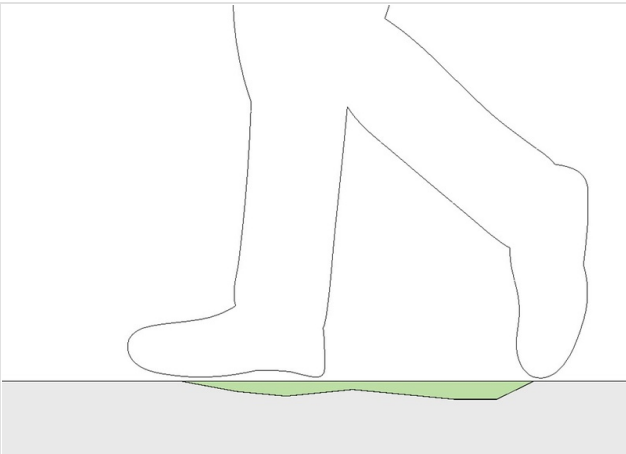


Sconnessioni	Si	
Dimensioni	X 160,00 cm	Y 100,00 cm
Materiale	Porfido a cubetti	
Note relative al rilievo	--	

LINK ALTRE CRITICITÀ

<b>E 00FF9-00088</b>	LIV. <b>2</b>	<b>Pendenza trasversale Percorso pedonale</b> ammiraglio Ciro Canciani - San Giorgio di Nogaro (Udine)	Costo stimato <b>3400 €</b>
<b>E 00FF9-00090</b>	LIV. <b>2</b>	<b>Sconnessioni Pavimentazione</b> Via Ammiraglio Ciro Canciani 9, 33058 San Giorgio di Nogaro	Costo stimato --

IPOTESI DI SOLUZIONE



**PS1593**  
**Demolizione e rifacimento porzione di marciapiede**

Demolizione del tratto di marciapiede con sconnessioni e/o avvallamenti, rifacimento del sottofondo, ripristino della pavimentazione mediante l'utilizzo del medesimo materiale, ed eventuale adeguamento altimetrico dei pozzetti presenti sul percorso. Pendenza trasversale massima dell'1% per lo scolo delle acque meteoriche.

**STIMA DEL COSTO**  
 Costo compreso nella soluzione relativa all'eliminazione della pendenza trasversale

**0**  
**€**

PEBA COMUNE DI SAN GIORGIO DI NOGARO (UD) > PERCORSI > Percorso 2 - centro-stazione ferroviaria

Rilevatore **0181**  
 Data Rilievo **22 Agosto 2025**  
 Ultimo aggiornamento scheda: 09 Ottobre 2025



Indirizzo  
**Via Ammiraglio Ciro Canciani 9,  
 33058 San Giorgio di Nogaro**

LIV.  
 di priorità  
**2**

ID Scheda  
**E 00FF9-00090**

RILIEVO STATO DI FATTO

ITINERARIO PEDONALE    PERCORSO PEDONALE    **PAVIMENTAZIONE**

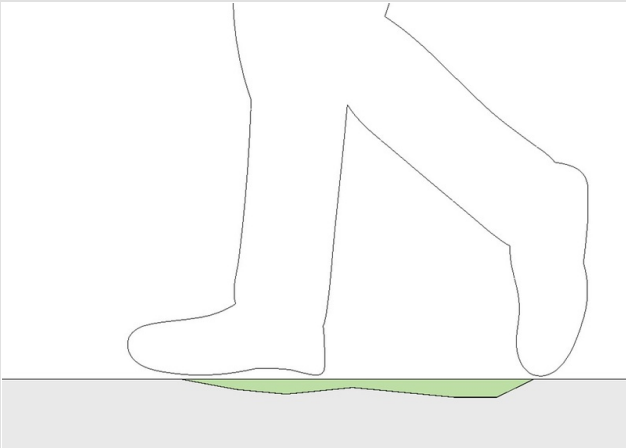



Sconnessioni	Si	
Dimensioni	X 330,00 cm	Y 100,00 cm
Materiale	Porfido a cubetti	
Note relative al rilievo	Presenza avvallamenti nella pavimentazione	

LINK ALTRE CRITICITÀ

<b>E 00FF9-00088</b>	LIV. <b>2</b>	<b>Pendenza trasversale Percorso pedonale</b> ammiraglio Ciro Canciani - San Giorgio di Nogaro (Udine)	Costo stimato <b>3400 €</b>
<b>E 00FF9-00089</b>	LIV. <b>2</b>	<b>Sconnessioni Pavimentazione</b> Via Ammiraglio Ciro Canciani 19, 33058 San Giorgio di Nogaro	Costo stimato --

IPOSTESI DI SOLUZIONE



**PS1593**  
**Demolizione e rifacimento porzione di marciapiede**

Demolizione del tratto di marciapiede con sconnessioni e/o avvallamenti, rifacimento del sottofondo, ripristino della pavimentazione mediante l'utilizzo del medesimo materiale, ed eventuale adeguamento altimetrico dei pozzetti presenti sul percorso. Pendenza trasversale massima dell'1% per lo scolo delle acque meteoriche.

**STIMA DEL COSTO**  
 Costo compreso nella soluzione relativa all'eliminazione della pendenza trasversale

**0**  
€

PEBA COMUNE DI SAN GIORGIO DI NOGARO (UD) > PERCORSI > Percorso 2 - centro-stazione ferroviaria

Rilevatore **0181**  
 Data Rilievo **22 Agosto 2025**  
 Ultimo aggiornamento scheda: 09 Ottobre 2025

Indirizzo  
**Via Ammiraglio Ciro Canciani 5,  
 33058 San Giorgio di Nogaro**

LIV.  
 di priorità  
**2**

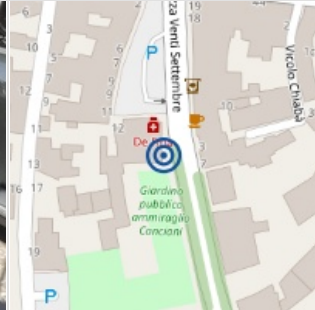
ID Scheda  
**E 00FF9-00091**

RILIEVO STATO DI FATTO

ITINERARIO PEDONALE

PERCORSO PEDONALE

PAVIMENTAZIONE

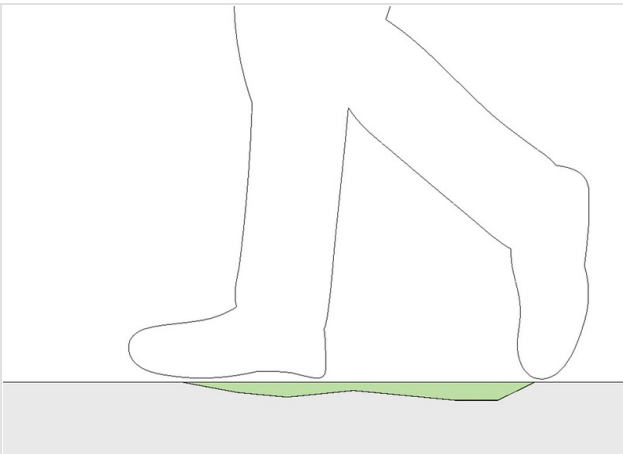


Sconnessioni	Si
Dimensioni	X 815,00 cm Y 100,00 cm
Materiale	Porfido a cubetti
Note relative al rilievo	Presenza avvallamenti su pavimentazione e cordolo

LINK ALTRE CRITICITÀ

Nessuna criticità collegata

IPOSTESI DI SOLUZIONE



PS1593

Demolizione e rifacimento porzione di marciapiede

Demolizione del tratto di marciapiede con sconnessioni e/o avvallamenti, rifacimento del sottofondo, ripristino della pavimentazione mediante l'utilizzo del medesimo materiale, ed eventuale adeguamento altimetrico dei pozzetti presenti sul percorso. Pendenza trasversale massima dell'1% per lo scolo delle acque meteoriche.

STIMA DEL COSTO

Rimozione cordolo in pietra ; Demolizione pavimentazione in cubetti in porfido ; Scavo di sbancamento ; Realizzazione strato di fondazione in misto cementato ; Preparazione piano di posa ; Realizzazione pavimentazione in cubetti in porfido ; Posa nuovo cordolo in pietra

**1.825**

€

PEBA COMUNE DI SAN GIORGIO DI NOGARO (UD) > PERCORSI > Percorso 2 - centro-stazione ferroviaria

Rilevatore <b>0181</b> Data Rilievo <b>22 Agosto 2025</b> Ultimo aggiornamento scheda: 09 Ottobre 2025	Indirizzo <b>Via Ammiraglio Ciro Canciani 1, 33058 San Giorgio di Nogaro</b>	LIV. di priorità <b>3</b>	ID Scheda <b>E 00FF9-00092</b>
--	---	---------------------------------	-----------------------------------

RILIEVO STATO DI FATTO

ITINERARIO PEDONALE    ATTRAVERSAMENTO PEDONALE    **SEGNALETICA TATTOLO PLANTARE**

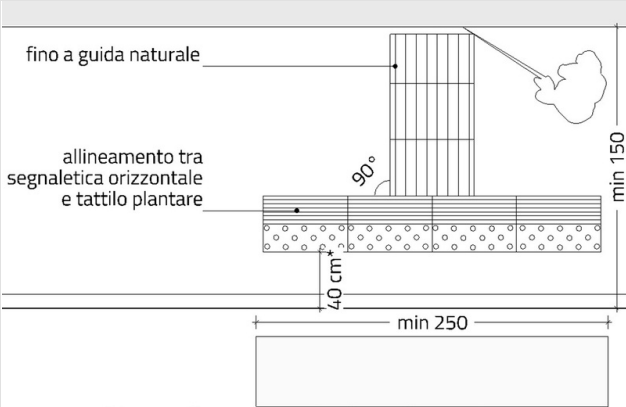


Non coerente o interrotta	<b>Si</b>
Dimensioni	<b>X 280,00 cm    Y 100,00 cm</b>
Materiale	<b>Calcestruzzo</b>
Note relative al rilievo	<b>Codice attraversamento non coerente con altri presenti nel territorio comunale e non collegato ad una guida naturale.</b>

LINK ALTRE CRITICITÀ

<b>E 00FF9-00093</b>	LIV. <b>3</b>	<b>Pendenza trasversale Area per cambio direzione</b> Via Ammiraglio Ciro Canciani 3, 33058 San Giorgio di Nogaro	Costo stimato <b>2060 €</b>
<b>E 00FF9-00007</b>	LIV. <b>1</b>	<b>Pendenza trasversale Area per cambio direzione</b> Via Ammiraglio Ciro Canciani 3, 33058 San Giorgio di Nogaro	Costo stimato <b>3965 €</b>
<b>E 00FF9-00009</b>	LIV. <b>3</b>	<b>Non ortogonale Attraversamento pedonale</b> Via Ammiraglio Ciro Canciani 3, 33058 San Giorgio di Nogaro	Costo stimato <b>--</b>
<b>E 00FF9-00008</b>	LIV. <b>3</b>	<b>Non coerente o interrotta Segnaletica tattilo plantare</b> Via Ammiraglio Ciro Canciani 3, 33058 San Giorgio di Nogaro	Costo stimato <b>160 €</b>

IPOTESI DI SOLUZIONE



fino a guida naturale

allineamento tra segnaletica orizzontale e tattilo plantare

90°

40 cm

min 250

min 150

**PS1538**  
**Sostituzione di segnaletica tattilo plantare**

Rimozione segnaletica tattilo-plantare esistente e posa nuova segnaletica con codice LVE "pericolo valicabile", posto in posizione parallela all'asse stradale e a 40 cm dal bordo del marciapiede, e codice "direzione rettilinea" perpendicolarmente all'asse stradale tra il segnale di "pericolo valicabile" e la guida naturale (facciata edificio, muro di recinzione, cordolo ecc.), nel rispetto di tutte le indicazioni contenute nelle linee guida I.N.M.A.C.I per la progettazione dei percorsi tattilo-plantari.

\* in caso di percorso con larghezza fino a 150 cm posizionare il codice pericolo valicabile adiacente al cordolo

**STIMA DEL COSTO**  
Posa nuovi moduli segnaletica tattilo-plantare in cls

**215 €**

PEBA COMUNE DI SAN GIORGIO DI NOGARO (UD) > PERCORSI > Percorso 2 - centro-stazione ferroviaria

Rilevatore <b>0181</b> Data Rilievo <b>22 Agosto 2025</b> Ultimo aggiornamento scheda: 09 Ottobre 2025	Indirizzo <b>Via Ammiraglio Ciro Canciani 3, 33058 San Giorgio di Nogaro</b>	LIV. di priorità <b>3</b>	ID Scheda <b>E 00FF9-00093</b>
--	---	---------------------------------	-----------------------------------

RILIEVO STATO DI FATTO

ITINERARIO PEDONALE
ATTRAVERSAMENTO PEDONALE
AREA PER CAMBIO DIREZIONE

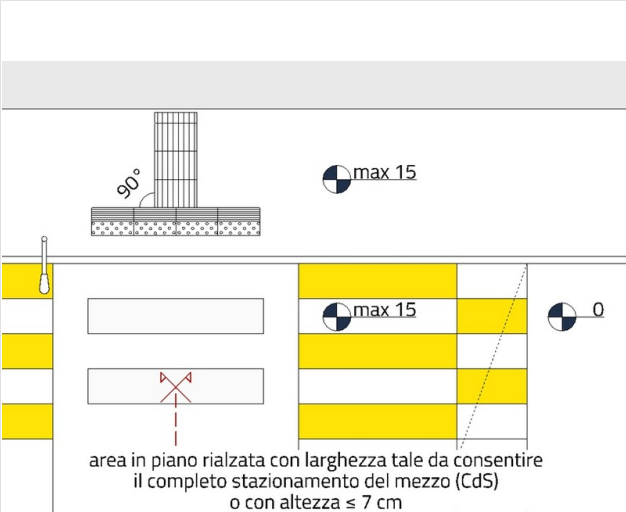


Pendenza trasversale	<b>5</b>	≠ 1%
Dimensioni	<b>X 260,00 cm</b>	<b>Y 380,00 cm</b>
Materiale	<b>Porfido a cubetti</b>	
Note relative al rilievo	--	

LINK ALTRE CRITICITÀ

<b>E 00FF9-00007</b>	LIV. <b>1</b>	<b>Pendenza trasversale Area per cambio direzione</b> Via Ammiraglio Ciro Canciani 3, 33058 San Giorgio di Nogaro	Costo stimato <b>3965 €</b>
<b>E 00FF9-00092</b>	LIV. <b>3</b>	<b>Non coerente o interrotta Segnaletica tattilo plantare</b> Via Ammiraglio Ciro Canciani 1, 33058 San Giorgio di Nogaro	Costo stimato <b>215 €</b>
<b>E 00FF9-00009</b>	LIV. <b>3</b>	<b>Non ortogonale Attraversamento pedonale</b> Via Ammiraglio Ciro Canciani 3, 33058 San Giorgio di Nogaro	Costo stimato --
<b>E 00FF9-00008</b>	LIV. <b>3</b>	<b>Non coerente o interrotta Segnaletica tattilo plantare</b> Via Ammiraglio Ciro Canciani 3, 33058 San Giorgio di Nogaro	Costo stimato <b>160 €</b>

IPOTESI DI SOLUZIONE



area in piano rialzata con larghezza tale da consentire il completo stazionamento del mezzo (CdS) o con altezza ≤ 7 cm

**PS1632**  
**Realizzazione di attraversamento pedonale rialzato e ricostruzione dell'area per il cambio di direzione**

Demolizione area di accesso all'attraversamento e relative rampe di raccordo e ripristino marciapiede in piano (pendenza trasversale massima 1%), e realizzazione nuovo attraversamento pedonale rialzato alla quota del marciapiede, con la formazione di rampe carrabili con pendenza conforme al Codice della Strada e commisurata al limite massimo di velocità vigente sulla via. Posa della segnaletica tattilo plantare necessaria all'individuazione dell'attraversamento pedonale da parte di persone non vedenti, installata in conformità con le indicazioni delle linee guida I.N.M.A.C.I.

**STIMA DEL COSTO**  
Scavo di sbancamento ; Realizzazione strato di fondazione in misto cementato ; Realizzazione pavimentazione in piano in cubetti in porfido ; Rimozione cordolo in pietra ; Posa nuovo cordolo in pietra ; Preparazione piano di posa ; Demolizione pavimentazione in cubetti in porfido ; Costo realizzazione attraversamento rialzato compreso nella soluzione relativa alla pendenza trasversale presente sul lato opposto della strada

**2.060**  
€

PEBA COMUNE DI SAN GIORGIO DI NOGARO (UD) > PERCORSI > Percorso 2 - centro-stazione ferroviaria

Rilevatore **0181**  
 Data Rilievo **22 Agosto 2025**  
 Ultimo aggiornamento scheda: 09 Ottobre 2025

Indirizzo  
**Via Ammiraglio Ciro Canciani 1,**  
**33058 San Giorgio di Nogaro**

LIV.  
 di priorità  
**1**

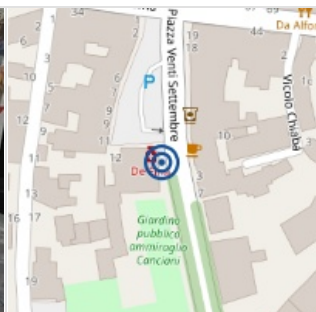
ID Scheda  
**E 00FF9-00094**

RILIEVO STATO DI FATTO

ITINERARIO PEDONALE

PERCORSO PEDONALE

OSTACOLO VERTICALE

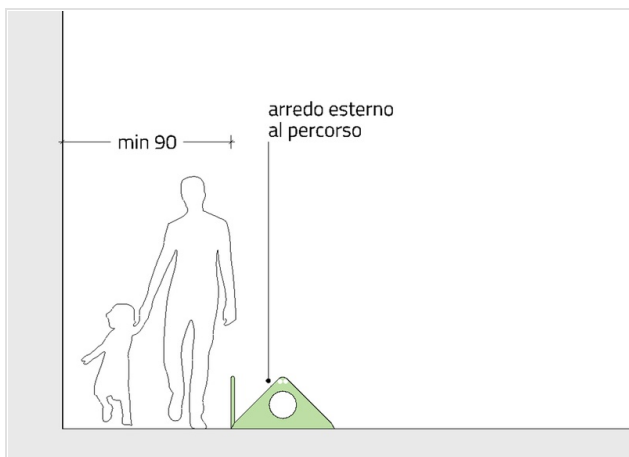


Rastrelliera	Si
Dimensioni	X -- Y --
Materiale	--
Note relative al rilievo <b>In caso di posteggio bici è interrotto il passaggio pedonale. Inoltre viene interrotta la continuità della guida naturale per le persone non vedenti</b>	

LINK ALTRE CRITICITÀ

Nessuna criticità collegata

IPOTESI DI SOLUZIONE



**P0632 (modificato)**  
**Spostamento in area esterna al percorso pedonale**  
 Spostamento rastrelliera su area pavimentata antistante all'edificio, e apposizione segnaletica utile all'individuazione della nuova posizione dell'area di sosta per le biciclette, utile a mantenere il passaggio pedonale libero.  
 Viste le dimensioni del marciapiede si consiglia di eliminare lo stallo di sosta adiacente e di collocare la rastrelliera nello spazio ricavato.

**STIMA DEL COSTO**  
 Rimozione e ricollocamento rastrelliera ; Posa segnaletica parcheggio bici

**280**  
**€**

PEBA COMUNE DI SAN GIORGIO DI NOGARO (UD) > PERCORSI > Percorso 2 - centro-stazione ferroviaria

Rilevatore **0181**  
 Data Rilievo **22 Agosto 2025**  
 Ultimo aggiornamento scheda: 22 Ottobre 2025



Indirizzo  
**Via Ammiraglio Ciro Canciani 1,  
 33058 San Giorgio di Nogaro**

LIV.  
 di priorità  
**2**

ID Scheda  
**E 00FF9-00095**

RILIEVO STATO DI FATTO

ITINERARIO PEDONALE
PERCORSO PEDONALE

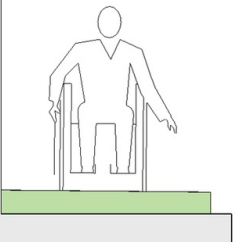
Pendenza trasversale	<b>5.5</b>	≤ 1%
Dimensioni	X --	Y --
Materiale	<b>Porfido a cubetti</b>	
Note relative al rilievo Preso misure su blocco note cell Cinzia		

LINK ALTRE CRITICITÀ

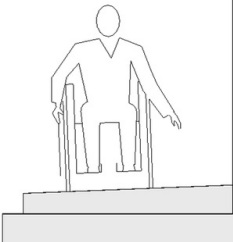
<b>E 00FF9-00096</b>	LIV. <b>2</b>	<b>Altezza Dislivello</b> Piazza 20 Settembre 8, 33058 San Giorgio di Nogaro	Costo stimato <b>3275 €</b>
<b>E 00FF9-00097</b>	LIV. <b>3</b>	<b>Larghezza Stallo riservato</b> Piazza 20 Settembre 8, 33058 San Giorgio di Nogaro	Costo stimato <b>235 €</b>

IPOSTESI DI SOLUZIONE

pendenza trasversale max 1%



esempio: pendenza trasversale 4% con rischio ribaltamento



**P1051 (modificato)**  
**Demolizione del marciapiede e ricostruzione**

Demolizione della pavimentazione in stradale nell'area dell'attraversamento pedonale, e rifacimento manto garantendo la pendenza trasversale massima dell'1%, utile al deflusso delle acque meteoriche.

Si prevede l'eliminazione della rampa di accesso allo stallo riservato in previsione dello spostamento dello stesso in posizione più idonea.

**STIMA DEL COSTO**  
 Demolizione e completo rifacimento pavimentazione in cubetti di porfido ; Sostituzione cordolo in pietra

**3.065**

**€**

PEBA COMUNE DI SAN GIORGIO DI NOGARO (UD) > PERCORSI > Percorso 2 - centro-stazione ferroviaria

Rilevatore **0181**  
 Data Rilievo **22 Agosto 2025**  
 Ultimo aggiornamento scheda: 09 Ottobre 2025



Indirizzo  
**Piazza 20 Settembre 8, 33058 San  
 Giorgio di Nogaro**

LIV.  
 di priorità  
**2**

ID Scheda  
**E 00FF9-00096**

RILIEVO STATO DI FATTO

ITINERARIO PEDONALE STALLO RISERVATO DISLIVELLO

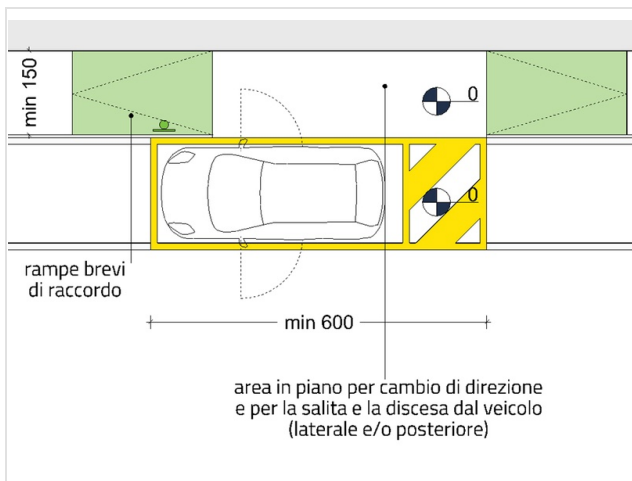



Altezza	3.5	≤ 2,5 cm
Dimensioni	X 260,00 cm	Y --
Materiale	Porfido a cubetti	
Note relative al rilievo	--	

LINK ALTRE CRITICITÀ

<b>E 00FF9-00095</b>	LIV. <b>2</b>	<b>Pendenza trasversale Percorso pedonale</b> Via Ammiraglio Ciro Canciani 1, 33058 San Giorgio di Nogaro	Costo stimato <b>3065 €</b>
<b>E 00FF9-00097</b>	LIV. <b>3</b>	<b>Larghezza Stallo riservato</b> Piazza 20 Settembre 8, 33058 San Giorgio di Nogaro	Costo stimato <b>235 €</b>

IPOTESI DI SOLUZIONE



**P1452 (modificato)**  
 Demolizione di parte del percorso pedonale affiancata allo stallo riservato e ricostruzione in quota con l'area dello stallo e di parte del marciapiede per realizzare brevi rampe di raccordo

Si prevede la localizzazione dello stallo di sosta riservato nella zona antistante il portico della farmacia, pertanto, nel punto in cui al momento si trova la rampa di accesso allo stallo e il gradino, si prevede il ripristino del marciapiede in piano, mentre il ribassamento del marciapiede e la realizzazione delle rampe con pendenza ottimale del 5% (max 15% in caso di dislivello fino a 15 cm) verranno realizzati sul marciapiede antistante il portico della farmacia.

**STIMA DEL COSTO**  
 Demolizione pavimentazione in cubetti di porfido ; Rimozione cordolo in pietra ; Scavo di sbancamento ; Posa nuovo cordolo in pietra ; Realizzazione strato di fondazione in misto cementato ; Realizzazione piano di posa e nuova pavimentazione in cubetti di porfido **3.275 €**

PEBA COMUNE DI SAN GIORGIO DI NOGARO (UD) > PERCORSI > Percorso 2 - centro-stazione ferroviaria

Rilevatore **0181**  
 Data Rilievo **22 Agosto 2025**  
 Ultimo aggiornamento scheda: 10 Ottobre 2025

Indirizzo  
**Piazza 20 Settembre 8, 33058 San  
 Giorgio di Nogaro**

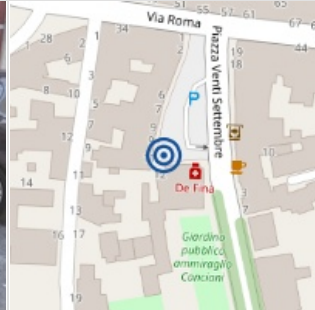
LIV.  
 di priorità  
**3**

ID Scheda  
**E 00FF9-00097**

RILIEVO STATO DI FATTO

ITINERARIO PEDONALE

STALLO RISERVATO



Larghezza **310** cm

Dimensioni X-- Y--

Materiale **Asfalto**

Note relative al rilievo

--

LINK ALTRE CRITICITÀ

<b>E 00FF9-00095</b>	LIV. <b>2</b>	<b>Pendenza trasversale Percorso pedonale</b> Via Ammiraglio Ciro Canciani 1, 33058 San Giorgio di Nogaro	Costo stimato <b>3065 €</b>
<b>E 00FF9-00096</b>	LIV. <b>2</b>	<b>Altezza Dislivello</b> Piazza 20 Settembre 8, 33058 San Giorgio di Nogaro	Costo stimato <b>3275 €</b>

IPOSTESI DI SOLUZIONE

pavimentazione  
piana e continua

**P1431 (modificato)**  
**Rifacimento di segnaletica orizzontale**

Individuazione nuovo stallo di sosta riservato longitudinale in posizione antistante la farmacia, in sostituzione di quello esistente, avente dimensioni minime pari ad almeno 2,00x6,00 m e segnaletica orizzontale e verticale conforme all'art. 2 del D.P.R. 151/2012.

**STIMA DEL COSTO**  
 Rifacimento segnaletica ; Ricollocamento segnaletica verticale **235 €**

PEBA COMUNE DI SAN GIORGIO DI NOGARO (UD) > PERCORSI > Percorso 2 - centro-stazione ferroviaria

Rilevatore **0181**  
Data Rilievo **22 Agosto 2025**  
Ultimo aggiornamento scheda: 10 Ottobre 2025

Indirizzo  
**Via Ammiraglio Ciro Canciani 6,  
33058 San Giorgio di Nogaro**

LIV.  
di priorità  
**3**

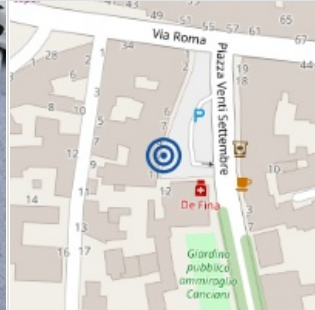
ID Scheda  
**E 00FF9-00098**

RILIEVO STATO DI FATTO

ITINERARIO PEDONALE

PERCORSO PEDONALE

PAVIMENTAZIONE

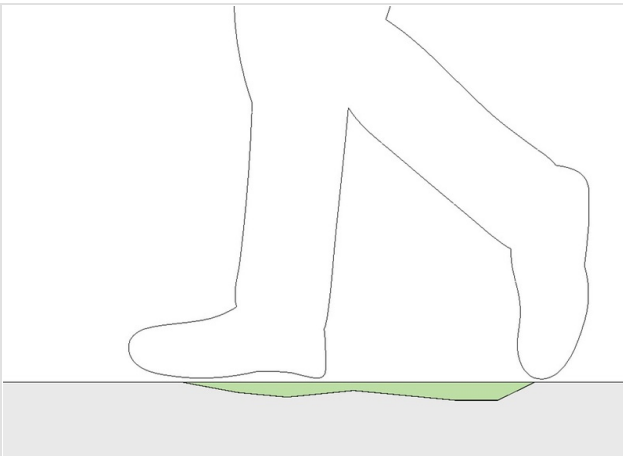


Sconnessioni	Si
Dimensioni	X 240,00 cm Y 150,00 cm
Materiale	Porfido a cubetti
Note relative al rilievo	--

LINK ALTRE CRITICITÀ

Nessuna criticità collegata

IPOTESI DI SOLUZIONE



PS1593

Demolizione e rifacimento porzione di marciapiede

Demolizione del tratto di marciapiede con sconnessioni e/o avvallamenti, rifacimento del sottofondo, ripristino della pavimentazione mediante l'utilizzo del medesimo materiale, ed eventuale adeguamento altimetrico dei pozzetti presenti sul percorso. Pendenza trasversale massima dell'1% per lo scolo delle acque meteoriche.

STIMA DEL COSTO  
Ripristino pavimentazione in cubetti in porfido

**520 €**

PEBA COMUNE DI SAN GIORGIO DI NOGARO (UD) > PERCORSI > Percorso 2 - centro-stazione ferroviaria

Rilevatore **0181**  
 Data Rilievo **04 Settembre 2025**  
 Ultimo aggiornamento scheda: 14 Novembre 2025


Indirizzo  
**Via Paolo Ferrari 2, 33058 San  
 Giorgio di Nogaro**

LIV.  
 di priorità  
**3**

ID Scheda  
**E 00FF9-00285**

RILIEVO STATO DI FATTO

ITINERARIO PEDONALE    ATTRAVERSAMENTO PEDONALE    AREA PER CAMBIO DIREZIONE



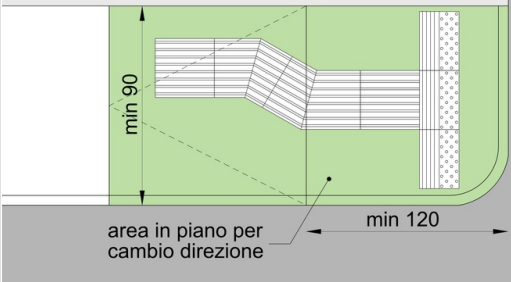
Pendenza longitudinale	10.5	≤ 1%
Dimensioni	X --	Y --
Materiale	Porfido a cubetti	
Note relative al rilievo	Assenza area di sosta in piano	

LINK ALTRE CRITICITÀ

<b>E 00FF9-00028</b>	LIV. <b>2</b>	<b>Sconnessioni Pavimentazione</b> ammiraglio Ciro Canciani - San Giorgio di Nogaro (Udine)	Costo stimato <b>8470 €</b>
<b>E 00FF9-00030</b>	LIV. <b>1</b>	<b>Sconnessioni Pavimentazione</b> Via Paolo Ferrari 2, 33058 San Giorgio di Nogaro	Costo stimato <b>90 €</b>
<b>E 00FF9-00029</b>	LIV. <b>2</b>	<b>Non coerente o interrotta Segnaletica tattilo plantare</b> Via Paolo Ferrari 2, 33058 San Giorgio di Nogaro	Costo stimato <b>220 €</b>

IPOTESI DI SOLUZIONE

rampa breve di raccordo allineata alla direzione del percorso e/o dell'attraversamento e mai obliqua, pendenza ideale max 5% e senza pendenza trasversale



area in piano per cambio direzione

**Realizzazione area in piano per la fermata in corrispondenza di attraversamento pedonale a raso**

Realizzazione area in piano necessaria a consentire la fermata in piano della persona su sedia a ruote in corrispondenza dell'attraversamento pedonale a raso. L'area avrà una lunghezza pari ad almeno 120 cm dovrà essere collegata alla quota del marciapiede mediante rampa con pendenza ottimale pari al 5% (max 15% in caso di dislivello fino a 15 cm).


**STIMA DEL COSTO**  
 Rimozione cordolo in pietra ; Demolizione pavimentazione in cubetti in porfido ; Scavo di sbancamento ; Realizzazione strato di fondazione in misto cementato ; Preparazione del piano di posa ; Realizzazione area in piano e rampa di raccordo in cubetti in porfido ; Posa nuovo cordolo in pietra **3.050 €**

PEBA COMUNE DI SAN GIORGIO DI NOGARO (UD) > PERCORSI > Percorso 2 - centro-stazione ferroviaria

Rilevatore <b>0181</b> Data Rilievo <b>04 Settembre 2025</b> Ultimo aggiornamento scheda: 14 Novembre 2025	Indirizzo <b>Via Ammiraglio Ciro Canciani 31, 33058 San Giorgio di Nogaro</b>	LIV. di priorità <b>3</b>	ID Scheda <b>E 00FF9-00286</b>
--	--	---------------------------------	-----------------------------------

RILIEVO STATO DI FATTO

ITINERARIO PEDONALE    ATTRAVERSAMENTO PEDONALE    AREA PER CAMBIO DIREZIONE



Pendenza trasversale	9	≤ 1%
Dimensioni	X 330,00 cm	Y --
Materiale	Porfido a cubetti	
Note relative al rilievo Assenza area di fermata in piano antistante l'attraversamento pedonale		

LINK ALTRE CRITICITÀ

+ altre 5 Criticità

<b>E 00FF9-00031</b>	LIV. <b>2</b>	<b>Non coerente o interrotta Segnaletica tattilo plantare</b> Via Ammiraglio Ciro Canciani 31, 33058 San Giorgio di Nogaro	Costo stimato <b>510 €</b>
<b>E 00FF9-00039</b>	LIV. <b>1</b>	<b>Assenza Segnaletica tattilo plantare</b> ammiraglio Ciro Canciani - San Giorgio di Nogaro (Udine)	Costo stimato <b>2980 €</b>
<b>E 00FF9-00043</b>	LIV. <b>2</b>	<b>Altezza Dislivello</b> Via del Giardino 2, 33058 San Giorgio di Nogaro	Costo stimato --
<b>E 00FF9-00033</b>	LIV. <b>2</b>	<b>Pendenza trasversale Percorso pedonale</b> Via Paolo Ferrari 2, 33058 San Giorgio di Nogaro	Costo stimato <b>315 €</b>
<b>E 00FF9-00041</b>	LIV. <b>2</b>	<b>Non coerente o interrotta Segnaletica tattilo plantare</b> Via del Giardino 2, 33058 San Giorgio di Nogaro	Costo stimato <b>500 €</b>
<b>E 00FF9-00047</b>	LIV. <b>2</b>	<b>Sconnessioni Pavimentazione</b> Via Ammiraglio Ciro Canciani 37, 33058 San Giorgio di Nogaro	Costo stimato --
<b>E 00FF9-00032</b>	LIV. <b>3</b>	<b>Non ortogonale Attraversamento pedonale</b> Via Ammiraglio Ciro Canciani 31, 33058 San Giorgio di Nogaro	Costo stimato --

IPOTESI DI SOLUZIONE



rampa breve di raccordo allineata alla direzione del percorso e/o dell'attraversamento e mai obliqua, pendenza ideale max 5% e senza pendenza trasversale

area in piano di fermata

min 150

min 150

(modificato)  
**Realizzazione area in piano per la fermata in corrispondenza dell'attraversamento pedonale mediante prolungamento del marciapiede su sede stradale**

Realizzazione area in piano necessaria alla fermata in corrispondenza dell'attraversamento pedonale, ottenuta mediante il prolungamento del percorso pedonale nell'area antistante agli stalli di sosta, con dimensioni ottimali pari ad almeno 150x150 cm, tali da consentire anche l'inversione del senso di marcia, raccordata al piano del marciapiede mediante la realizzazione di una rampa avente pendenza ottimale pari al 5% (max 15% in caso di dislivello fino a 15 cm). È opportuno che l'area in piano e la rampa siano protetti sul lato degli stalli di sosta mediante elementi quali aiuole, fioriere o altri elementi dissuasori. Nel caso la rampa prosegua sull'area del marciapiede l'elemento di protezione dovrà protrarsi fino alla fine di essa al fine di impedire l'accesso laterale alla rampa.

**STIMA DEL COSTO**  
Scavo di sbancamento ; Realizzazione strato di fondazione in misto cementato ; Preparazione piano di posa ; Realizzazione nuova area in piano e rampa di raccordo in cubetti in porfido ; Posa nuovo cordolo in pietra ; Rimozione cordolo in pietra ; Demolizione pavimentazione in cubetti in porfido ; Fornitura terra per aiuola

**2.440 €**

**PEBA COMUNE DI SAN GIORGIO DI NOGARO (UD) > PERCORSI > Percorso 2 - centro-stazione ferroviaria**

Rilevatore <b>0181</b> Data Rilievo <b>04 Settembre 2025</b> Ultimo aggiornamento scheda: 14 Novembre 2025	Indirizzo <b>Via Ammiraglio Ciro Canciani 37, 33058 San Giorgio di Nogaro</b>	LIV. di priorità <b>3</b>	ID Scheda <b>E 00FF9-00288</b>
--	--	---------------------------------	-----------------------------------

**RILIEVO STATO DI FATTO**

ITINERARIO PEDONALE    ATTRAVERSAMENTO PEDONALE    **AREA PER CAMBIO DIREZIONE**



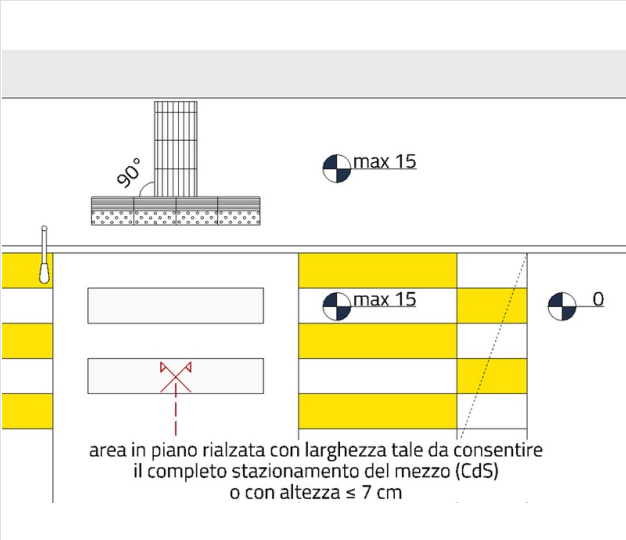

Pendenza longitudinale	<b>12.5</b>	≤ 1%
Dimensioni	X --	Y --
Materiale	<b>Porfido a cubetti</b>	
Note relative al rilievo	<b>Assenza area in piano per la fermata antistante l'attraversamento pedonale.</b>	

**LINK ALTRE CRITICITÀ**

+ altre 5 Criticità

<b>E 00FF9-00044</b>	LIV. <b>3</b>	<b>Pendenza trasversale Area per cambio direzione</b> Via del Giardino 2, 33058 San Giorgio di Nogaro	Costo stimato <b>3175 €</b>	●
<b>E 00FF9-00046</b>	LIV. <b>3</b>	<b>Non coerente o interrotta Segnaletica tattilo plantare</b> Via Ammiraglio Ciro Canciani 37, 33058 San Giorgio di Nogaro	Costo stimato <b>220 €</b>	●
<b>E 00FF9-00047</b>	LIV. <b>2</b>	<b>Sconnessioni Pavimentazione</b> Via Ammiraglio Ciro Canciani 37, 33058 San Giorgio di Nogaro	Costo stimato <b>--</b>	●
<b>E 00FF9-00039</b>	LIV. <b>1</b>	<b>Assenza Segnaletica tattilo plantare</b> ammiraglio Ciro Canciani - San Giorgio di Nogaro (Udine)	Costo stimato <b>2980 €</b>	●
<b>E 00FF9-00033</b>	LIV. <b>2</b>	<b>Pendenza trasversale Percorso pedonale</b> Via Paolo Ferrari 2, 33058 San Giorgio di Nogaro	Costo stimato <b>315 €</b>	●
<b>E 00FF9-00031</b>	LIV. <b>2</b>	<b>Non coerente o interrotta Segnaletica tattilo plantare</b> Via Ammiraglio Ciro Canciani 31, 33058 San Giorgio di Nogaro	Costo stimato <b>510 €</b>	●
<b>E 00FF9-00041</b>	LIV. <b>2</b>	<b>Non coerente o interrotta Segnaletica tattilo plantare</b> Via del Giardino 2, 33058 San Giorgio di Nogaro	Costo stimato <b>500 €</b>	●

**IPOTESI DI SOLUZIONE**



area in piano rialzata con larghezza tale da consentire il completo stazionamento del mezzo (CdS) o con altezza ≤ 7 cm

**PS2213**  
**Realizzazione di attraversamento pedonale rialzato e ricostruzione dell'area per il cambio di direzione**

Demolizione area di accesso all'attraversamento e relative rampe di raccordo e ripristino marciapiede in piano (pendenza trasversale massima 1%), e realizzazione nuovo attraversamento pedonale rialzato alla quota del marciapiede, con la formazione di rampe carrabili con pendenza conforme al Codice della Strada e commisurata al limite massimo di velocità vigente sulla via. Posa della segnaletica tattilo plantare necessaria all'individuazione dell'attraversamento pedonale da parte di persone non vedenti, installata in conformità con le indicazioni delle linee guida I.N.M.A.C.I.

**STIMA DEL COSTO**  
Rimozione cordolo in pietra ; Demolizione pavimentazione in cubetti in porfido ; Scavo di sbancamento ; Realizzazione strato di fondazione in misto cementato ; Realizzazione piano di posa e nuova pavimentazione in piano e rampa di raccordo in cubetti in porfido ; Posa nuovo cordolo in pietra ; Adeguamento altimetrico pozzetto ; Costo realizzazione attraversamento rialzato compreso nella soluzione 44

**765 €**

PEBA COMUNE DI SAN GIORGIO DI NOGARO (UD) > PERCORSI > Percorso 2 - centro-stazione ferroviaria

Rilevatore **0181**  
 Data Rilievo **08 Ottobre 2025**  
 Ultimo aggiornamento scheda: 14 Novembre 2025

Indirizzo  
**Via Guglielmo Marconi 7, 33058**  
**San Giorgio di Nogaro**

LIV.  
 di priorità  
**1**

ID Scheda  
**E 00FF9-00951**

RILIEVO STATO DI FATTO

ITINERARIO PEDONALE

STALLO RISERVATO

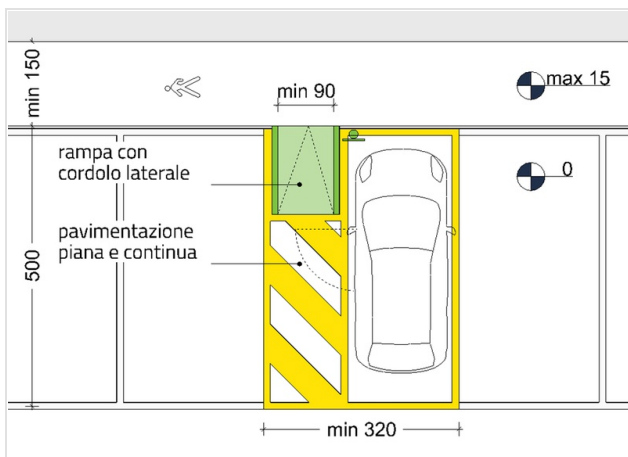


Assenza di collegamento al percorso pedonale	Si
Dimensioni	X -- Y --
Materiale	Asfalto
Note relative al rilievo	Marciapiede larghezza 160 cm

LINK ALTRE CRITICITÀ

Nessuna criticità collegata

IPOTESI DI SOLUZIONE



**P1447**  
**Realizzazione di breve rampa di raccordo su zebratura laterale**  
 Realizzazione di breve rampa di raccordo su zebratura laterale con pendenza consigliata del 5% (max. 15% per dislivelli di 15 cm).

**STIMA DEL COSTO**  
 Taglio e demolizione asfalto ; Scavo di sbancamento ; Posa rete elettrosaldata ; Posa cordolo in cls ; Realizzazione piano di posa e rampa in cls **300**  
**€**

PEBA COMUNE DI SAN GIORGIO DI NOGARO (UD) > PERCORSI > Percorso 2 - centro-stazione ferroviaria

Rilevatore **0181**  
 Data Rilievo **09 Ottobre 2025**  
 Ultimo aggiornamento scheda: 04 Novembre 2025

Indirizzo  
**Via Guglielmo Marconi 7, 33058**  
**San Giorgio di Nogaro**

LIV.  
 di priorità  
**2**

ID Scheda  
**E 00FF9-00952**

RILIEVO STATO DI FATTO

ITINERARIO PEDONALE

STALLO RISERVATO

PAVIMENTAZIONE



Sconnessioni	Si
Dimensioni	X 150,00 cm Y 500,00 cm
Materiale	Asfalto
Note relative al rilievo	--

LINK ALTRE CRITICITÀ

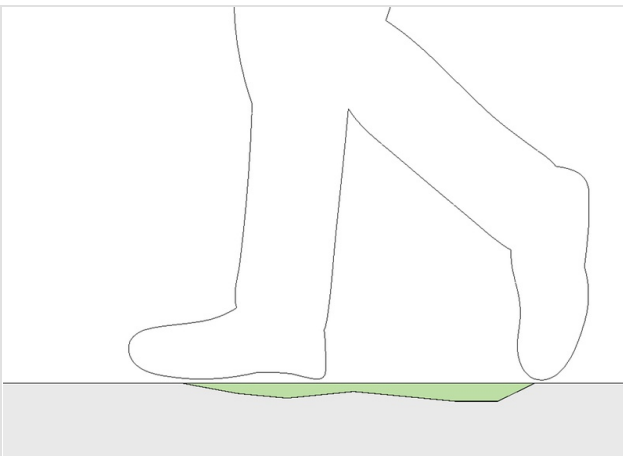
E 00FF9-00068

LIV.  
**3**

**Lunghezza Stallo riservato**  
 Via Guglielmo Marconi 7, 33058 San Giorgio di Nogaro

Costo stimato  
**150 €**

IPOTESI DI SOLUZIONE



P0688 (modificato)  
 Riparazione puntuale  
 Rifacimento della pavimentazione per eliminazione delle sconnessioni

STIMA DEL COSTO  
 Rimozione e ripristino pavimentazione in asfalto

**325 €**