

PEBA

INCARICO

PIANO DI ELIMINAZIONE DELLE BARRIERE ARCHITETTONICHE

(P.E.B.A.) del Comune di San Giorgio di Nogaro (ai sensi della L.R. 10/2018)

CIG: B3613552AB - AFFIDAMENTO: Determinazione n. 726 del 18/10/2024

COMMITTENTE

Comune di San Giorgio di Nogaro

Piazza del Municipio, 1 - 33058 San Giorgio di Nogaro (UD)

R.U.P.

Dott. Massimiliano Paravano

tel.: 0431-623654 - ambiente@comune.sangiorgiodinogaro.ud.it



PROGETTISTI
INCARICATI

studio a2r
architetti associati



STUDIO A2R Barbara Motta e Marilena Motta Architetti Associati
www.studioa2r.it - tel. 0432 1510629
architetti@studioa2r.it - studio.a2r@pec.it
via Ciro di Pers 4/d - 33100 Udine
c.f./p.IVA 02913600306

arch. Barbara Motta

arch. Marilena Motta

Collaboratori

pianif.terr. Alberto Fabio

arch. Cinzia Buttò

Alessandro Armellini

ELABORATO

**SCHEDE EDIFICI PUBBLICI
CRITICITÀ E SOLUZIONI PROGETTUALI**

EDIFICIO A - SAN GIORGIO DI NOGARO:

Municipio

Emissione
Marzo 2026

Revisioni

SE.A

PEBA COMUNE DI SAN GIORGIO DI NOGARO (UD) > EDIFICI > MUNICIPIO > PIANO TERRA

Rilevatore **0181**
 Data Rilievo **23 Febbraio 2026**
 Ultimo aggiornamento scheda: 09 Marzo 2026

Indirizzo
 del Municipio 1 - San Giorgio di
 Nogaro (Udine)

LIV.
 di priorità
3

ID Scheda
00FF9-02068

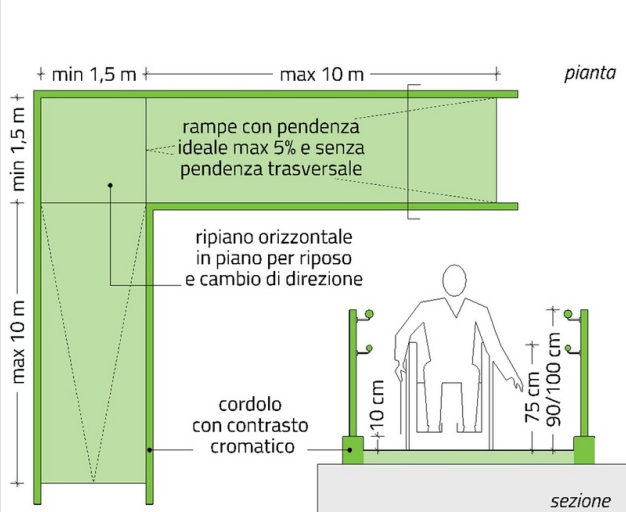
RILIEVO STATO DI FATTO

PERTINENZE DELL'EDIFICIO		SPAZIO ESTERNO		ITINERARIO PEDONALE		PERCORSO VERTICALE - RAMPA		
		Pendenza longitudinale	10.5	≤ 8% - ammessa fino a ≤12% in caso di adeguamento				
		Dimensioni	X 150,00 cm	Y 250,00 cm				
		Materiale	Cemento					
		Note relative al rilievo	Dislivello pari a 28 cm					

LINK ALTRE CRITICITÀ

00FF9-02069	LIV. 2	Cordolo - Assenza Percorso verticale - Rampa del Municipio 1 - San Giorgio di Nogaro (Udine)	Costo stimato --	●
00FF9-02073	LIV. 3	Altezza Dislivello del Municipio 1 - San Giorgio di Nogaro (Udine)	Costo stimato 375 €	●
00FF9-02131	LIV. 2	Assenza Area per cambio direzione del Municipio 1 - San Giorgio di Nogaro (Udine)	Costo stimato 295 €	●
00FF9-02077	LIV. 2	Assenza Corrimano del Municipio 1 - San Giorgio di Nogaro (Udine)	Costo stimato 785 €	●
00FF9-02072	LIV. 2	Gradino - Assenza contrasto cromatico Percorso verticale - Scala del Municipio 1 - San Giorgio di Nogaro (Udine)	Costo stimato 55 €	●
00FF9-02071	LIV. 3	Gradino - Rapporto fra alzata e pedata Percorso verticale - Scala del Municipio 1 - San Giorgio di Nogaro (Udine)	Costo stimato 660 €	●

IPOTESI DI SOLUZIONE

	<p>PS2601 (modificato) Demolizione e ricostruzione</p> <p>Adeguamento della pendenza della rampa mediante la sua completa demolizione e ricostruzione. La nuova rampa avrà una pendenza longitudinale non superiore all'8%, sarà priva di pendenza trasversale, dotata di cordolo laterale contrastante cromaticamente con la pavimentazione della rampa, di parapetto e corrimani posti all'altezza di 90/100 cm e 75 cm su entrambi i lati. È consigliabile realizzare la nuova rampa con larghezza pari ad almeno 150 cm (min. 90 cm). Nel caso si rendesse necessaria la realizzazione di ripiani orizzontali per l'interruzione della pendenza ogni 10 m o per il cambio di direzione dovranno essere rispettate le dimensioni minime indicate al punto 8.1.11 del D.M. 236/1989. L'incremento della lunghezza della rampa comporterà anche l'arretramento dello stallone di sosta riservato adiacente.</p>
	<p>STIMA DEL COSTO Taglio e rimozione pavimentazione in asfalto ; Scavo di sbancamento ; Realizzazione rampa in cls armato con cordolo laterale e pavimentazione in cls antidrucciolo ; Rimozione parapetto in acciaio ; Demolizione pavimentazione in cls ; Posa parapetto in acciaio compreso corrimano ; Posa corrimano in acciaio ; Rifacimento segnaletica orizzontale</p> <p>3.105 €</p>

PEBA COMUNE DI SAN GIORGIO DI NOGARO (UD) > EDIFICI > MUNICIPIO > PIANO TERRA

Rilevatore **0181**
 Data Rilievo **23 Febbraio 2026**
 Ultimo aggiornamento scheda: 26 Febbraio 2026

Indirizzo
**del Municipio 1 - San Giorgio di
 Nogaro (Udine)**

LIV.
 di priorità
2

ID Scheda
00FF9-02069

RILIEVO STATO DI FATTO

PERTINENZE DELL'EDIFICIO

SPAZIO ESTERNO

ITINERARIO PEDONALE

PERCORSO VERTICALE - RAMPA



Cordolo - Assenza	Si
Dimensioni	X 250,00 cm Y --
Materiale	--
Note relative al rilievo	--

LINK ALTRE CRITICITÀ

00FF9-02068	LIV. 3	Pendenza longitudinale Percorso verticale - Rampa del Municipio 1 - San Giorgio di Nogaro (Udine)	Costo stimato 3105 €
00FF9-02072	LIV. 2	Gradino - Assenza contrasto cromatico Percorso verticale - Scala del Municipio 1 - San Giorgio di Nogaro (Udine)	Costo stimato 55 €
00FF9-02077	LIV. 2	Assenza Corrimano del Municipio 1 - San Giorgio di Nogaro (Udine)	Costo stimato 785 €
00FF9-02131	LIV. 2	Assenza Area per cambio direzione del Municipio 1 - San Giorgio di Nogaro (Udine)	Costo stimato 295 €
00FF9-02071	LIV. 3	Gradino - Rapporto fra alzata e pedata Percorso verticale - Scala del Municipio 1 - San Giorgio di Nogaro (Udine)	Costo stimato 660 €
00FF9-02073	LIV. 3	Altezza Dislivello del Municipio 1 - San Giorgio di Nogaro (Udine)	Costo stimato 375 €

IPOTESI DI SOLUZIONE

cordolo fermaruota con contrasto cromatico

rampe con pendenza ideale max 5% e senza pendenza trasversale

corrimano

90/100 cm

PS2851
Nuova costruzione o posa di cordolo

Realizzazione o posa di cordolo fermaruota, posto sul lato esterno della rampa protetto da parapetto non pieno. Il cordolo dovrà avere altezza pari ad almeno 10 cm e possedere una colorazione contrastante cromaticamente rispetto alla pavimentazione della rampa.

STIMA DEL COSTO
 Costo compreso nella soluzione relativa all'adeguamento della rampa

0 €

PEBA COMUNE DI SAN GIORGIO DI NOGARO (UD) > EDIFICI > MUNICIPIO > PIANO TERRA

Rilevatore **0181**
 Data Rilievo **23 Febbraio 2026**
 Ultimo aggiornamento scheda: 26 Febbraio 2026

Indirizzo
**del Municipio 1 - San Giorgio di
 Nogaro (Udine)**

LIV.
 di priorità
1

ID Scheda
00FF9-02070

RILIEVO STATO DI FATTO


PERTINENZE DELL'EDIFICIO

SPAZIO ESTERNO

ITINERARIO PEDONALE

STALLO RISERVATO

SEGNALETICA INFORMATIVA



Assenza	Si	
Dimensioni	X --	Y --
Materiale	--	
Note relative al rilievo Assenza segnaletica verticale		

LINK ALTRE CRITICITÀ

Nessuna criticità collegata

IPOTESI DI SOLUZIONE



PS2583
 Posa di segnaletica informativa

Posa segnaletica verticale per stallo riservato a persone con disabilità, come prevista dal regolamento di attuazione del Codice della Strada.

STIMA DEL COSTO
 Posa segnaletica verticale

210 €

PEBA COMUNE DI SAN GIORGIO DI NOGARO (UD) > EDIFICI > MUNICIPIO > PIANO TERRA

Rilevatore **0181**
 Data Rilievo **23 Febbraio 2026**
 Ultimo aggiornamento scheda: 09 Marzo 2026

Indirizzo
del Municipio 1 - San Giorgio di Nogarò (Udine)

LIV.
 di priorità
3

ID Scheda
00FF9-02071

RILIEVO STATO DI FATTO

[PERTINENZE DELL'EDIFICIO](#)
[SPAZIO ESTERNO](#)
[ITINERARIO PEDONALE](#)
[PERCORSO VERTICALE - SCALA](#)

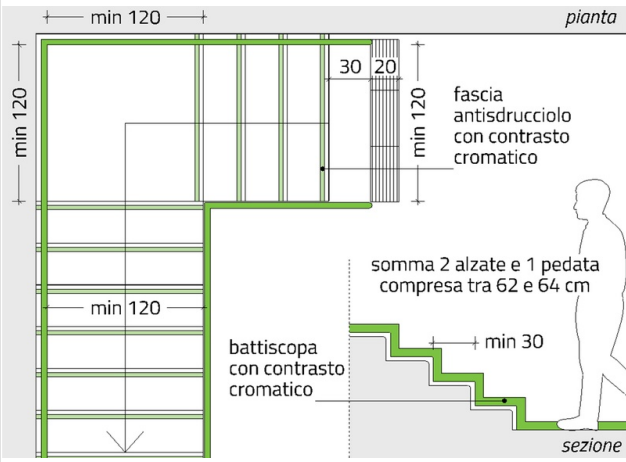


Gradino - Rapporto fra alzata e pedata	58	62<R<64 cm
Dimensioni	X --	Y --
Materiale	Cemento	
Note relative al rilievo Alzata14 e Pedata 30 cm		

LINK ALTRE CRITICITÀ

00FF9-02072	LIV. 2	Gradino - Assenza contrasto cromatico Percorso verticale - Scala del Municipio 1 - San Giorgio di Nogarò (Udine)	Costo stimato 55 €
00FF9-02073	LIV. 3	Altezza Dislivello del Municipio 1 - San Giorgio di Nogarò (Udine)	Costo stimato 375 €
00FF9-02077	LIV. 2	Assenza Corrimano del Municipio 1 - San Giorgio di Nogarò (Udine)	Costo stimato 785 €
00FF9-02131	LIV. 2	Assenza Area per cambio direzione del Municipio 1 - San Giorgio di Nogarò (Udine)	Costo stimato 295 €
00FF9-02069	LIV. 2	Cordolo - Assenza Percorso verticale - Rampa del Municipio 1 - San Giorgio di Nogarò (Udine)	Costo stimato --
00FF9-02068	LIV. 3	Pendenza longitudinale Percorso verticale - Rampa del Municipio 1 - San Giorgio di Nogarò (Udine)	Costo stimato 3105 €

IPOTESI DI SOLUZIONE



PS2697 (modificato)
Demolizione e ricostruzione

Demolizione completa della scala e rifacimento avendo cura di rispettare rapporto fra pedata e alzata (2A+P) compreso tra 62 e 64. La scala dovrà inoltre essere dotata di fascia antisdrucciolo e di battiscopa, entrambi contrastanti cromaticamente rispetto alla pavimentazione. Si dovrà inoltre prevedere l'eventuale adeguamento, o nuova installazione, del corrimano per ogni lato della scala. Questo dovrà essere posto ad altezza compresa tra 90 e 100 cm, ed estendersi per 30 cm oltre la fine della rampa, in conformità con quanto disposto al punto 8.1.10 del D.M. 236/1989. I due accessi della scala dovranno inoltre essere segnalati mediante idonea segnaletica tattilo-plantare in conformità con quanto previsto dalle linee guida I.N.M.A.C.I. sulla progettazione dei percorsi tattilo-plantari.

Si prevede in questo caso l'incremento di 5 cm della profondità della pedata.

STIMA DEL COSTO
 Taglio e demolizione pavimentazione in asfalto e in cls ;
 Demolizione gradino ; Realizzazione nuovo gradino in cls armato ;
 Realizzazione pavimentazione in cls antisdrucciolo

660 €

PEBA COMUNE DI SAN GIORGIO DI NOGARO (UD) > EDIFICI > MUNICIPIO > PIANO TERRA

Rilevatore **0181**
 Data Rilievo **23 Febbraio 2026**
 Ultimo aggiornamento scheda: 09 Marzo 2026

Indirizzo
**del Municipio 1 - San Giorgio di
 Nogaro (Udine)**

LIV.
 di priorità
2

ID Scheda
00FF9-02072

RILIEVO STATO DI FATTO

[PERTINENZE DELL'EDIFICIO](#)
[SPAZIO ESTERNO](#)
[ITINERARIO PEDONALE](#)
[PERCORSO VERTICALE - SCALA](#)

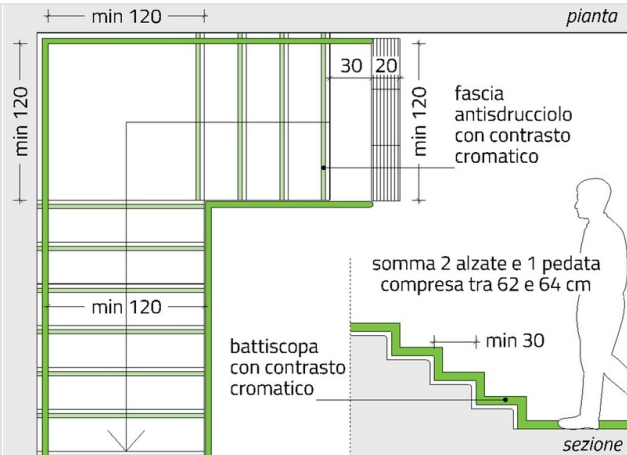


Gradino - Assenza contrasto cromatico	Si	
Dimensioni	X --	Y --
Materiale	Cemento	
Note relative al rilievo Perimetro esterno gradino basso: 100 + 280 + 250 cm		

LINK ALTRE CRITICITÀ

00FF9-02071	LIV. 3	Gradino - Rapporto fra alzata e pedata Percorso verticale - Scala del Municipio 1 - San Giorgio di Nogaro (Udine)	Costo stimato 660 €
00FF9-02073	LIV. 3	Altezza Dislivello del Municipio 1 - San Giorgio di Nogaro (Udine)	Costo stimato 375 €
00FF9-02069	LIV. 2	Cordolo - Assenza Percorso verticale - Rampa del Municipio 1 - San Giorgio di Nogaro (Udine)	Costo stimato --
00FF9-02077	LIV. 2	Assenza Corrimano del Municipio 1 - San Giorgio di Nogaro (Udine)	Costo stimato 785 €
00FF9-02131	LIV. 2	Assenza Area per cambio direzione del Municipio 1 - San Giorgio di Nogaro (Udine)	Costo stimato 295 €
00FF9-02068	LIV. 3	Pendenza longitudinale Percorso verticale - Rampa del Municipio 1 - San Giorgio di Nogaro (Udine)	Costo stimato 3105 €

IPOTESI DI SOLUZIONE



PS2600
Posa di marca gradino

Posa marca gradino mediante applicazione di nastro adesivo antiscivolo della larghezza pari a 5 cm e di colore contrastante cromaticamente rispetto a quello della pedata, applicato alla distanza di 3 cm dal bordo del gradino.

STIMA DEL COSTO
 Posa marcagradino **55 €**

PEBA COMUNE DI SAN GIORGIO DI NOGARO (UD) > EDIFICI > MUNICIPIO > PIANO TERRA

Rilevatore **0181**

Data Rilievo **23 Febbraio 2026**

Ultimo aggiornamento scheda: 09 Marzo 2026

Indirizzo

del Municipio 1 - San Giorgio di Nogarò (Udine)

LIV.
di priorità

3

ID Scheda


00FF9-02073

RILIEVO STATO DI FATTO

EDIFICIO

ACCESSO/INGRESSO

DISLIVELLO



Altezza 2 ≤ 2,5 cm

Dimensioni X 130,00 cm Y --

Materiale Pietra

Note relative al rilievo

--

LINK ALTRE CRITICITÀ

00FF9-02068	LIV. 3	Pendenza longitudinale Percorso verticale - Rampa del Municipio 1 - San Giorgio di Nogarò (Udine)	Costo stimato 3105 €
00FF9-02071	LIV. 3	Gradino - Rapporto fra alzata e pedata Percorso verticale - Scala del Municipio 1 - San Giorgio di Nogarò (Udine)	Costo stimato 660 €
00FF9-02072	LIV. 2	Gradino - Assenza contrasto cromatico Percorso verticale - Scala del Municipio 1 - San Giorgio di Nogarò (Udine)	Costo stimato 55 €
00FF9-02131	LIV. 2	Assenza Area per cambio direzione del Municipio 1 - San Giorgio di Nogarò (Udine)	Costo stimato 295 €
00FF9-02077	LIV. 2	Assenza Corrimano del Municipio 1 - San Giorgio di Nogarò (Udine)	Costo stimato 785 €
00FF9-02069	LIV. 2	Cordolo - Assenza Percorso verticale - Rampa del Municipio 1 - San Giorgio di Nogarò (Udine)	Costo stimato --

IPOTESI DI SOLUZIONE

<p>Pavimentazione con finitura antisdrucciolo</p>	<p>PS2711 Eliminazione del dislivello mediante incremento quota pavimentazione</p> <p>Incremento della quota della pavimentazione del vano finalizzata all'eliminazione del dislivello con in vani o i percorsi circostanti.</p>
	<p>STIMA DEL COSTO Rifacimento pavimentazione pianerottolo</p> <p>375 €</p>

PEBA COMUNE DI SAN GIORGIO DI NOGARO (UD) > EDIFICI > MUNICIPIO > PIANO TERRA

Rilevatore **0181**
 Data Rilievo **23 Febbraio 2026**
 Ultimo aggiornamento scheda: 09 Marzo 2026

Indirizzo
 del Municipio 1 - San Giorgio di
 Nogaro (Udine)

LIV.
 di priorità
2

ID Scheda
00FF9-02074

RILIEVO STATO DI FATTO

EDIFICIO ACCESSO/INGRESSO



Luce netta	51	≥ 90 cm
Dimensioni	X 130,00 cm	Y 366,00 cm
Materiale	--	
Note relative al rilievo Apertura a doppia anta		

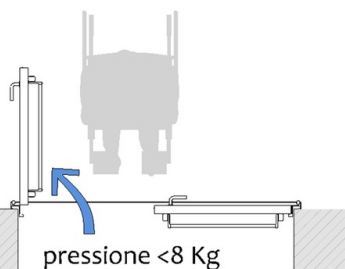
LINK ALTRE CRITICITÀ

00FF9-02130	LIV. 1	Altezza citofono Terminale impianto del Municipio 1 - San Giorgio di Nogaro (Udine)	Costo stimato 800 €
00FF9-02136	LIV. 1	Assenza Segnaletica informativa del Municipio 1 - San Giorgio di Nogaro (Udine)	Costo stimato 90 €
00FF9-02133	LIV. 1	Assenza Segnaletica orizzontale del Municipio 1 - San Giorgio di Nogaro (Udine)	Costo stimato 535 €

IPOTESI DI SOLUZIONE

se porta su via di esodo:
 raccordare con
 norma di settore

larghezza porta
 consigliata: ≥ 90 cm
 (l'anta non deve
 costituire ostacolo)



PS2917 (modificato)
 Sostituzione serramento

Sostituzione delle porta con altra avente caratteristiche coerenti con quanto prescritto dal punto 8.1.1, ovvero con luce netta pari ad almeno 75 cm (80 cm nel caso si tratti dell'ingresso dell'edificio o dell'unità immobiliare), anta con larghezza non superiore a 120 cm e apribile con una pressione non superiore a 8 kg. L'altezza della maniglia dovrà essere compresa tra 85 e 95 cm (consigliata 90 cm).
 Si prevede l'installazione di una nuova porta con ante asimmetriche, la cui anta principale si troverà sul lato opposto rispetto a quello della rampa.

STIMA DEL COSTO
 Rimozione serramento esterno ; Installazione porta esterna in alluminio a due ante asimmetriche e taglio termico compreso maniglione antipanico **4.625 €**

PEBA COMUNE DI SAN GIORGIO DI NOGARO (UD) > EDIFICI > MUNICIPIO > PIANO TERRA

Rilevatore **0181**
 Data Rilievo **23 Febbraio 2026**
 Ultimo aggiornamento scheda: 09 Marzo 2026

Indirizzo
 del Municipio 1 - San Giorgio di
 Nogaro (Udine)

LIV.
 di priorità
2

ID Scheda
00FF9-02077

RILIEVO STATO DI FATTO

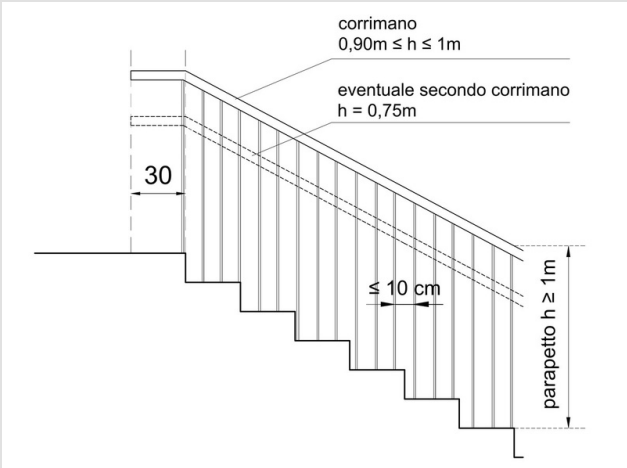
[PERTINENZE DELL'EDIFICIO](#)
[SPAZIO ESTERNO](#)
[ITINERARIO PEDONALE](#)
[PERCORSO VERTICALE - SCALA](#)
[CORRIMANO](#)

	Assenza	Si
	Dimensioni	X-- Y--
	Materiale	--
	Note relative al rilievo	--

LINK ALTRE CRITICITÀ

00FF9-02071	LIV. 3	Gradino - Rapporto fra alzata e pedata Percorso verticale - Scala del Municipio 1 - San Giorgio di Nogaro (Udine)	Costo stimato 660 €
00FF9-02069	LIV. 2	Cordolo - Assenza Percorso verticale - Rampa del Municipio 1 - San Giorgio di Nogaro (Udine)	Costo stimato --
00FF9-02072	LIV. 2	Gradino - Assenza contrasto cromatico Percorso verticale - Scala del Municipio 1 - San Giorgio di Nogaro (Udine)	Costo stimato 55 €
00FF9-02131	LIV. 2	Assenza Area per cambio direzione del Municipio 1 - San Giorgio di Nogaro (Udine)	Costo stimato 295 €
00FF9-02068	LIV. 3	Pendenza longitudinale Percorso verticale - Rampa del Municipio 1 - San Giorgio di Nogaro (Udine)	Costo stimato 3105 €
00FF9-02073	LIV. 3	Altezza Dislivello del Municipio 1 - San Giorgio di Nogaro (Udine)	Costo stimato 375 €

IPOTESI DI SOLUZIONE

 <p> corrimano $0,90m \leq h \leq 1m$ eventuale secondo corrimano $h = 0,75m$ 30 $\leq 10\text{ cm}$ parapetto $h \geq 1m$ </p>	<p>PS2598 Posa di corrimano</p> <p>Installazione di corrimano, ad altezza compresa tra 90 e 100 cm, mediante ancoraggio a muro adiacente alla scala, o su parapetto esistente o nuovo. Il corrimano dovrà esser prolungato di 30 cm oltre il primo e l'ultimo gradino in corrispondenza delle interruzioni della scala in conformità con quanto disposto al punto 8.1.10 del D.M. 236/1989.</p> <p>STIMA DEL COSTO Posa nuovo corrimano su struttura metallica</p> <p style="text-align: right;">785 €</p>
---	--

PEBA COMUNE DI SAN GIORGIO DI NOGARO (UD) > EDIFICI > MUNICIPIO > PIANO TERRA

Rilevatore **0181**
 Data Rilievo **23 Febbraio 2026**
 Ultimo aggiornamento scheda: 09 Marzo 2026

Indirizzo
**del Municipio 1 - San Giorgio di
 Nogaro (Udine)**

LIV.
 di priorità
3

ID Scheda
00FF9-02078

RILIEVO STATO DI FATTO

[PERTINENZE DELL'EDIFICIO](#)
[SPAZIO ESTERNO](#)
[ITINERARIO PEDONALE](#)
[PERCORSO VERTICALE - SCALA](#)





Gradino - Rapporto incostante	Si	
Dimensioni	X --	Y --
Materiale	--	
Note relative al rilievo Altezza primo gradino 11 cm Dimensione scalinata 270x560 cm		

LINK ALTRE CRITICITÀ

00FF9-02079	LIV. 3	Gradino - Rapporto fra alzata e pedata Percorso verticale - Scala del Municipio 1 - San Giorgio di Nogaro (Udine)	Costo stimato --	<input type="checkbox"/>
00FF9-02083	LIV. 1	Assenza Segnaletica tattilo plantare del Municipio 1 - San Giorgio di Nogaro (Udine)	Costo stimato 555 €	<input type="checkbox"/>
00FF9-02081	LIV. 1	Gradino - Assenza contrasto cromatico Percorso verticale - Scala del Municipio 1 - San Giorgio di Nogaro (Udine)	Costo stimato 190 €	<input type="checkbox"/>
00FF9-02080	LIV. 1	Assenza Corrimano del Municipio 1 - San Giorgio di Nogaro (Udine)	Costo stimato 400 €	<input type="checkbox"/>

IPOTESI DI SOLUZIONE



PS2920
Risoluzione criticità non vantaggiosa in relazione al dispendio economico

Considerando le condizioni di contesto o di uso, si ritiene che l'intervento di soluzione non sia economicamente vantaggioso alla luce del beneficio ottenibile.

STIMA DEL COSTO

0 €

PEBA COMUNE DI SAN GIORGIO DI NOGARO (UD) > EDIFICI > MUNICIPIO > PIANO TERRA

Rilevatore **0181**
 Data Rilievo **23 Febbraio 2026**
 Ultimo aggiornamento scheda: 09 Marzo 2026

Indirizzo
del Municipio 1 - San Giorgio di Nogarò (Udine)

LIV.
 di priorità
3

ID Scheda
00FF9-02079

RILIEVO STATO DI FATTO


[PERTINENZE DELL'EDIFICIO](#)
[SPAZIO ESTERNO](#)
[ITINERARIO PEDONALE](#)
[PERCORSO VERTICALE - SCALA](#)

	Gradino - Rapporto fra alzata e pedata	65	62<R<64 cm
	Dimensioni	X --	Y --
	Materiale	--	
	Note relative al rilievo Alzata 15 cm Pedata 35 cm Gradino in corrispondenza della soglia della porta		

LINK ALTRE CRITICITÀ

00FF9-02078	LIV. 3	Gradino - Rapporto incostante Percorso verticale - Scala del Municipio 1 - San Giorgio di Nogarò (Udine)	Costo stimato --	<input checked="" type="radio"/>
00FF9-02080	LIV. 1	Assenza Corrimano del Municipio 1 - San Giorgio di Nogarò (Udine)	Costo stimato 400 €	<input checked="" type="radio"/>
00FF9-02081	LIV. 1	Gradino - Assenza contrasto cromatico Percorso verticale - Scala del Municipio 1 - San Giorgio di Nogarò (Udine)	Costo stimato 190 €	<input checked="" type="radio"/>
00FF9-02083	LIV. 1	Assenza Segnaletica tattilo plantare del Municipio 1 - San Giorgio di Nogarò (Udine)	Costo stimato 555 €	<input checked="" type="radio"/>

IPOTESI DI SOLUZIONE

	<p>PS2919 In caso di lievi scostamenti dal requisito, valutato che la criticità non impedisce la fruizione e che l'intervento ha costi sproporzionati, si mantiene lo stato di fatto</p> <p>In caso di lievi scostamenti dal requisito, valutato che la criticità non impedisce la fruizione e che l'intervento ha costi sproporzionati, si mantiene lo stato di fatto.</p>
	<p>STIMA DEL COSTO</p> <p style="text-align: right;">0 €</p>

PEBA COMUNE DI SAN GIORGIO DI NOGARO (UD) > EDIFICI > MUNICIPIO > PIANO TERRA

Rilevatore **0181**
 Data Rilievo **23 Febbraio 2026**
 Ultimo aggiornamento scheda: 09 Marzo 2026

Indirizzo
**del Municipio 1 - San Giorgio di
 Nogaro (Udine)**

LIV.
 di priorità
1

ID Scheda
00FF9-02080

RILIEVO STATO DI FATTO

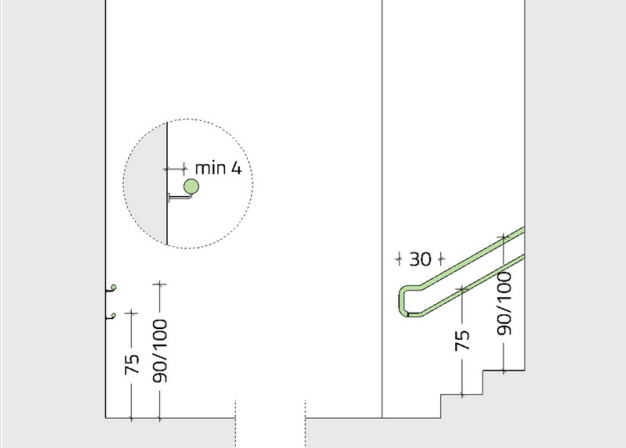
[PERTINENZE DELL'EDIFICIO](#)
[SPAZIO ESTERNO](#)
[ITINERARIO PEDONALE](#)
[PERCORSO VERTICALE - SCALA](#)
[CORRIMANO](#)

	Assenza	Si
	Dimensioni	X-- Y--
	Materiale	--
	Note relative al rilievo	--

LINK ALTRE CRITICITÀ

00FF9-02079	LIV. 3	Gradino - Rapporto fra alzata e pedata Percorso verticale - Scala del Municipio 1 - San Giorgio di Nogaro (Udine)	Costo stimato --
00FF9-02083	LIV. 1	Assenza Segnaletica tattilo plantare del Municipio 1 - San Giorgio di Nogaro (Udine)	Costo stimato 555 €
00FF9-02081	LIV. 1	Gradino - Assenza contrasto cromatico Percorso verticale - Scala del Municipio 1 - San Giorgio di Nogaro (Udine)	Costo stimato 190 €
00FF9-02078	LIV. 3	Gradino - Rapporto incostante Percorso verticale - Scala del Municipio 1 - San Giorgio di Nogaro (Udine)	Costo stimato --

IPOTESI DI SOLUZIONE

	<p>PS2597 Posa di corrimano</p> <p>Installazione di corrimano, ad altezza compresa tra 90 e 100 cm, mediante ancoraggio a muro adiacente alla scala, o su parapetto esistente o nuovo. Il corrimano dovrà esser prolungato di 30 cm oltre il primo e l'ultimo gradino in corrispondenza delle interruzioni della scala in conformità con quanto disposto al punto 8.1.10 del D.M. 236/1989.</p>
	<p>STIMA DEL COSTO Posa corrimano metallico su entrambi i lati della rampa</p> <p style="text-align: right;">400 €</p>

PEBA COMUNE DI SAN GIORGIO DI NOGARO (UD) > EDIFICI > MUNICIPIO > PIANO TERRA

Rilevatore **0181**
 Data Rilievo **23 Febbraio 2026**
 Ultimo aggiornamento scheda: 09 Marzo 2026

Indirizzo
del Municipio 1 - San Giorgio di Nogarò (Udine)

LIV.
 di priorità
1

ID Scheda
00FF9-02081

RILIEVO STATO DI FATTO

[PERTINENZE DELL'EDIFICIO](#)
[SPAZIO ESTERNO](#)
[ITINERARIO PEDONALE](#)
[PERCORSO VERTICALE - SCALA](#)

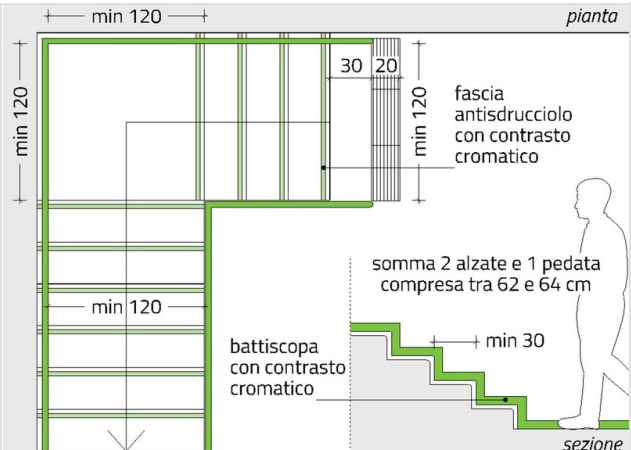


Gradino - Assenza contrasto cromatico	Si	
Dimensioni	X--	Y--
Materiale	--	
Note relative al rilievo	--	

LINK ALTRE CRITICITÀ

00FF9-02079	LIV. 3	Gradino - Rapporto fra alzata e pedata Percorso verticale - Scala del Municipio 1 - San Giorgio di Nogarò (Udine)	Costo stimato --
00FF9-02083	LIV. 1	Assenza Segnaletica tattilo plantare del Municipio 1 - San Giorgio di Nogarò (Udine)	Costo stimato 555 €
00FF9-02080	LIV. 1	Assenza Corrimano del Municipio 1 - San Giorgio di Nogarò (Udine)	Costo stimato 400 €
00FF9-02078	LIV. 3	Gradino - Rapporto incostante Percorso verticale - Scala del Municipio 1 - San Giorgio di Nogarò (Udine)	Costo stimato --

IPOTESI DI SOLUZIONE



PS2600
Posa di marca gradino

Posa marca gradino mediante applicazione di nastro adesivo antiscivolo della larghezza pari a 5 cm e di colore contrastante cromaticamente rispetto a quello della pedata, applicato alla distanza di 3 cm dal bordo del gradino.

STIMA DEL COSTO
 Posa marcagradino **190 €**

PEBA COMUNE DI SAN GIORGIO DI NOGARO (UD) > EDIFICI > MUNICIPIO > PIANO TERRA

Rilevatore **0181**
 Data Rilievo **23 Febbraio 2026**
 Ultimo aggiornamento scheda: 09 Marzo 2026

Indirizzo
del Municipio 1 - San Giorgio di Nogarò (Udine)

LIV.
 di priorità
1

ID Scheda
00FF9-02083

RILIEVO STATO DI FATTO

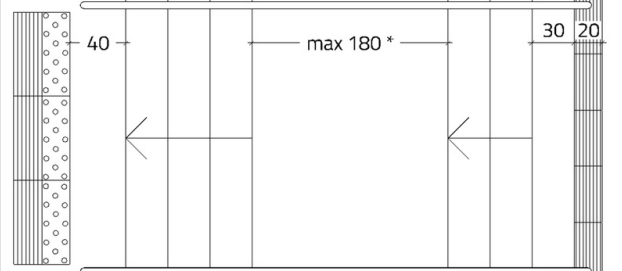
[PERTINENZE DELL'EDIFICIO](#)
[SPAZIO ESTERNO](#)
[ITINERARIO PEDONALE](#)
[PERCORSO VERTICALE - SCALA](#)
[SEGNALETICA TATTILO PLANTARE](#)

	Assenza	Si	
	Dimensioni	X --	Y --
	Materiale	--	
	Note relative al rilievo	--	

LINK ALTRE CRITICITÀ

00FF9-02079	LIV. 3	Gradino - Rapporto fra alzata e pedata Percorso verticale - Scala del Municipio 1 - San Giorgio di Nogarò (Udine)	Costo stimato --	●
00FF9-02081	LIV. 1	Gradino - Assenza contrasto cromatico Percorso verticale - Scala del Municipio 1 - San Giorgio di Nogarò (Udine)	Costo stimato 190 €	●
00FF9-02080	LIV. 1	Assenza Corrimano del Municipio 1 - San Giorgio di Nogarò (Udine)	Costo stimato 400 €	●
00FF9-02078	LIV. 3	Gradino - Rapporto incostante Percorso verticale - Scala del Municipio 1 - San Giorgio di Nogarò (Udine)	Costo stimato --	●

IPOTESI DI SOLUZIONE

	<p>PS2420 Posa di segnaletica tattilo plantare</p> <p>Posa segnaletica tattilo-plantare, necessaria alla segnalazione dell'inizio/fine della scalinata, composta da una fascia di 20 cm con codice "attenzione/servizio" posta a 30 cm dal primo gradino, e da una fascia di 40 cm con codice "pericolo valicabile" posta a 40 cm dall'ultimo gradino. Nel caso di presenza di un pianerottolo intermedio con profondità maggiore di 180 cm anche quest'ultimo dovrà essere provvisto dei suddetti codici, in conformità con quanto previsto dalle linee guida I.N.M.A.C.I.</p>
	<p>STIMA DEL COSTO Taglio e rimozione pavimentazione in asfalto ; Posa moduli segnaletica tattilo-plantare in cls ; Posa moduli segnaletica tattilo-plantare in pvc</p> <p style="text-align: right;">555 €</p>

* in caso di pianerottolo con lunghezza maggiore di 180 cm inserire i codici tattilo plantari anche sul pianerottolo

PEBA COMUNE DI SAN GIORGIO DI NOGARO (UD) > EDIFICI > MUNICIPIO > PIANO TERRA

Rilevatore **0181**

Data Rilievo **23 Febbraio 2026**

Ultimo aggiornamento scheda: 09 Marzo 2026

Indirizzo

del Municipio 1 - San Giorgio di
Nogaro (Udine)

LIV.
di priorità

1

ID Scheda


00FF9-02086

RILIEVO STATO DI FATTO

EDIFICIO

PERCORSO VERTICALE - SCALA

SEGNALETICA TATTILO PLANTARE

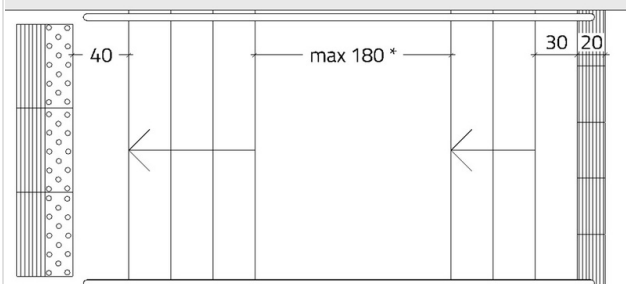


Assenza	Si
Dimensioni	X 134,00 cm Y --
Materiale	Pietra
Note relative al rilievo	--

LINK ALTRE CRITICITÀ

Nessuna criticità collegata

IPOTESI DI SOLUZIONE



* in caso di pianerottolo con lunghezza maggiore di 180 cm inserire i codici tattilo plantari anche sul pianerottolo

PS2302

Posa di segnaletica tattilo plantare

Posa segnaletica tattilo-plantare, necessaria alla segnalazione dell'inizio/fine della scalinata, composta da una fascia di 20 cm con codice "attenzione/servizio" posta a 30 cm dal primo gradino, e da una fascia di 40 cm con codice "pericolo valicabile" posta a 40 cm dall'ultimo gradino. Nel caso di presenza di un pianerottolo intermedio con profondità maggiore di 180 cm anche quest'ultimo dovrà essere provvisto dei suddetti codici, in conformità con quanto previsto dalle linee guida I.N.M.A.C.I.

STIMA DEL COSTO

Posa moduli segnaletica tattilo-plantare in pvc

250 €

PEBA COMUNE DI SAN GIORGIO DI NOGARO (UD) > EDIFICI > MUNICIPIO > PIANO TERRA

Rilevatore **0181**
 Data Rilievo **23 Febbraio 2026**
 Ultimo aggiornamento scheda: 09 Marzo 2026

Indirizzo
**del Municipio 1 - San Giorgio di
 Nogaro (Udine)**

LIV.
 di priorità
1

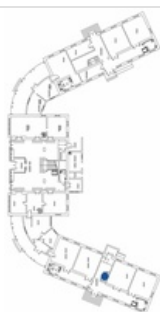

ID Scheda
00FF9-02087

RILIEVO STATO DI FATTO

EDIFICIO

PERCORSO VERTICALE - SCALA

CORRIMANO

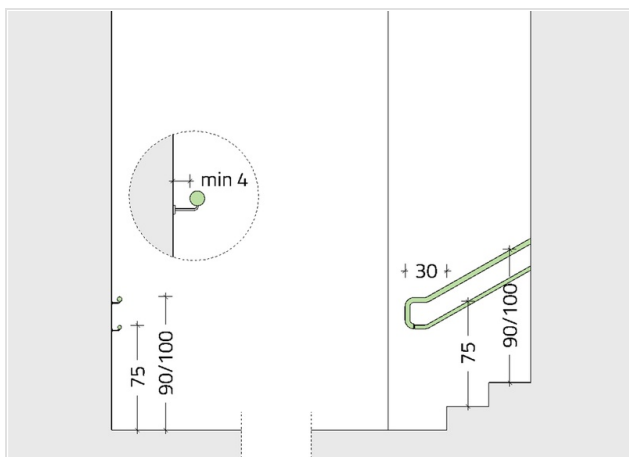


Non presente su entrambi i lati	Si	
Dimensioni	X --	Y --
Materiale	--	
Note relative al rilievo Lunghezza rampe: 510 cm compreso pianerottolo intermedio da 120 cm - profondità pianerottolo cambio di direzione: 150 cm		

LINK ALTRE CRITICITÀ

Nessuna criticità collegata

IPOTESI DI SOLUZIONE



PS2591

Posa di corrimano

Installazione di corrimano, ad altezza compresa tra 90 e 100 cm, posto sul lato della rampa attualmente sprovvisto, mediante ancoraggio a muro adiacente alla scala, o su parapetto esistente o nuovo. Il corrimano dovrà essere prolungato di 30 cm oltre il primo e l'ultimo gradino in corrispondenza delle interruzioni della scala in conformità con quanto disposto al punto 8.1.10 del D.M. 236/1989.

STIMA DEL COSTO

Posa nuovo corrimano su entrambi i lati

2.400 €

PEBA COMUNE DI SAN GIORGIO DI NOGARO (UD) > EDIFICI > MUNICIPIO > PIANO TERRA

Rilevatore **0181**

Data Rilievo **23 Febbraio 2026**

Ultimo aggiornamento scheda: 09 Marzo 2026

Indirizzo

del Municipio 1 - San Giorgio di Nogarò (Udine)

LIV.
di priorità

2

ID Scheda

00FF9-02088

RILIEVO STATO DI FATTO

EDIFICIO

VANO GENERICO

FILTRO ALL'ACCESSO



Luce netta 58 [Vedi informazioni](#)

Dimensioni X 120,00 cm Y 299,00 cm

Materiale --

Note relative al rilievo
Criticità relativa alle 4 porte degli uffici - Anta doppia

LINK ALTRE CRITICITÀ

00FF9-02089

LIV.
3

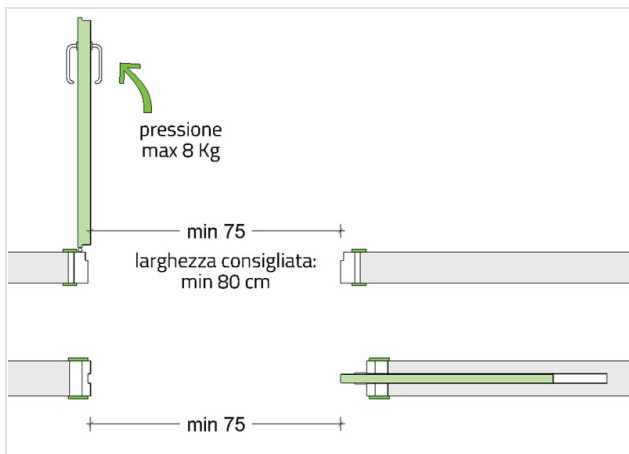
Maniglia - Altezza Filtro all'accesso

del Municipio 1 - San Giorgio di Nogarò (Udine)

Costo stimato

--

IPOTESI DI SOLUZIONE



PS2658 (modificato)
Sostituzione del filtro all'accesso

Sostituzione delle porta con altra avente caratteristiche coerenti con quanto prescritto dal punto 8.1.1, ovvero con luce netta pari ad almeno 75 cm, anta con larghezza non superiore a 120 cm e apribile con una pressione non superiore a 8 kg. L'altezza della maniglia dovrà essere compresa tra 85 e 95 cm (consigliata 90 cm).

Si ipotizza di sostituire le porte interne con altre aventi ante asimmetriche.

STIMA DEL COSTO
Sostituzione ante cieche

5.370 €

PEBA COMUNE DI SAN GIORGIO DI NOGARO (UD) > EDIFICI > MUNICIPIO > PIANO TERRA

Rilevatore **0181**
 Data Rilievo **23 Febbraio 2026**
 Ultimo aggiornamento scheda: 09 Marzo 2026

Indirizzo
del Municipio 1 - San Giorgio di Nogarò (Udine)

LIV.
 di priorità
3

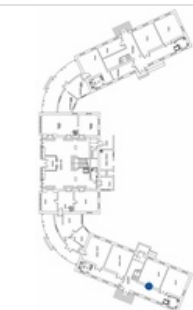

ID Scheda
00FF9-02089

RILIEVO STATO DI FATTO

EDIFICIO

VANO GENERICO

FILTRO ALL'ACCESSO



Maniglia - Altezza **105** **85<A<95 cm**

Dimensioni **X --** **Y --**

Materiale **--**

Note relative al rilievo
Criticità relativa alle 4 porte degli uffici

LINK ALTRE CRITICITÀ

00FF9-02088

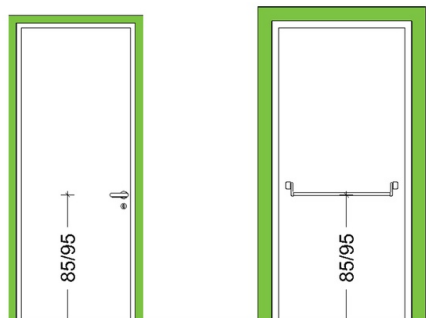
LIV.
2

Luce netta Filtro all'accesso
 del Municipio 1 - San Giorgio di Nogarò (Udine)

Costo stimato
5370 €

IPOTESI DI SOLUZIONE

altezza consigliata: 90 cm



PS2509
Sostituzione porta interna

Sostituzione delle porta con altra avente caratteristiche coerenti con quanto prescritto dal punto 8.1.1, ovvero con luce netta pari ad almeno 75 cm, anta con larghezza non superiore a 120 cm e apribile con una pressione non superiore a 8 kg. L'altezza della maniglia dovrà essere compresa tra 85 e 95 cm (consigliata 90 cm).

STIMA DEL COSTO
 Costo compreso nella soluzione relativa all'adeguamento della luce netta di passaggio

0
€

PEBA COMUNE DI SAN GIORGIO DI NOGARO (UD) > EDIFICI > MUNICIPIO > PIANO TERRA

Rilevatore **0181**

Data Rilievo **23 Febbraio 2026**

Ultimo aggiornamento scheda: 09 Marzo 2026

Indirizzo

del Municipio 1 - San Giorgio di Nogaro (Udine)

LIV.
di priorità

3

ID Scheda

00FF9-02090

RILIEVO STATO DI FATTO

EDIFICIO

VANO GENERICO

ARREDO



Vano contatto con pubblico -
Altezza piano di utilizzo del
bancone

105

90 cm

Dimensioni

X 300,00 cm

Y --

Materiale

--

Note relative al rilievo

--

LINK ALTRE CRITICITÀ

00FF9-02091

LIV.
2

Vano contatto con pubblico - Distanza libera anteriore tavolo Arredo
del Municipio 1 - San Giorgio di Nogaro (Udine)

Costo stimato

--

IPOTESI DI SOLUZIONE



PS2594

Sostituzione del bancone

Sostituzione del bancone esistente con uno nuovo avente spazio con
altezza non superiore a 90 cm e larghezza non inferiore ad 80 cm, per una
lunghezza minima di 150 cm, per contatto con il pubblico. Lo spazio
antistante al bancone dovrà avere una profondità pari ad almeno 150 cm.

STIMA DEL COSTO

Sostituzione del bancone

1.200 €

PEBA COMUNE DI SAN GIORGIO DI NOGARO (UD) > EDIFICI > MUNICIPIO > PIANO TERRA

Rilevatore **0181**

Data Rilievo **23 Febbraio 2026**

Ultimo aggiornamento scheda: 09 Marzo 2026

Indirizzo

del Municipio 1 - San Giorgio di
Nogaro (Udine)

LIV.
di priorità

2

ID Scheda

00FF9-02091

RILIEVO STATO DI FATTO

EDIFICIO

VANO GENERICO

ARREDO



Vano contatto con pubblico -
Distanza libera anteriore
tavolo

100

≥ 150 cm

Dimensioni

X --

Y --

Materiale

--

Note relative al rilievo

Restringimento dovuto ad armadiatura, distanza antistante
porta corretta

LINK ALTRE CRITICITÀ

00FF9-02090

LIV.
3

Vano contatto con pubblico - Altezza piano di utilizzo del bancone Arredo
del Municipio 1 - San Giorgio di Nogaro (Udine)

Costo stimato

1200 €

IPOTESI DI SOLUZIONE



P0035 (modificato)

Spostamento dell'arredo

Arretramento del bancone fino ad ottenere uno spazio antistante pari ad
almeno 150 cm di larghezza.

STIMA DEL COSTO

0 €

PEBA COMUNE DI SAN GIORGIO DI NOGARO (UD) > EDIFICI > MUNICIPIO > PIANO TERRA

Rilevatore **0181**

Data Rilievo **23 Febbraio 2026**

Ultimo aggiornamento scheda: 09 Marzo 2026

Indirizzo

del Municipio 1 - San Giorgio di
Nogaro (Udine)

LIV.
di priorità

3

ID Scheda


00FF9-02092

RILIEVO STATO DI FATTO

EDIFICIO

VANO GENERICO

INFISSO ESTERNO (FINESTRA)



Altezza maniglie/dispositivo di comando 151 cm

Dimensioni X 145,00 cm Y 268,00 cm

Materiale --

Note relative al rilievo
Criticità relativa a 2 finestre

LINK ALTRE CRITICITÀ

Nessuna criticità collegata

IPOTESI DI SOLUZIONE



PS2758 (modificato)
Sostituzione dell'infisso

Sostituzione degli infissi esistenti con nuovi serramenti dotati di maniglia/dispositivo di comando ad altezza compresa tra cm 100 e 130 (consigliata 115 cm), come prescritto dal punto 8.1.3 del D.M. 236/89. Si ipotizza di rendere accessibile una delle due finestre.

STIMA DEL COSTO
Sostituzione del serramento

3.290 €

PEBA COMUNE DI SAN GIORGIO DI NOGARO (UD) > EDIFICI > MUNICIPIO > PIANO TERRA

Rilevatore **0181**

Data Rilievo **23 Febbraio 2026**

Ultimo aggiornamento scheda: 09 Marzo 2026

Indirizzo

del Municipio 1 - San Giorgio di Nogarò (Udine)

LIV.
di priorità

3

ID Scheda

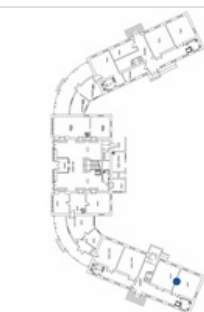
00FF9-02093

RILIEVO STATO DI FATTO

EDIFICIO

VANO GENERICO

TERMINALE IMPIANTO



Altezza pulsante di comando e campanello **149** **40<A<140** cm

Dimensioni **X --** **Y --**

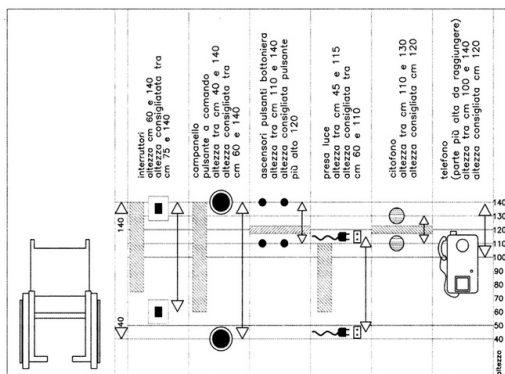
Materiale **--**

Note relative al rilievo
Controllo climatizzatore - difficoltà accostamento

LINK ALTRE CRITICITÀ

Nessuna criticità collegata

IPOTESI DI SOLUZIONE



PS2921

Spostamento termostato di controllo della temperatura

Spostamento del termostato di comando in posizione accessibile, ovvero con spazio antistante non occupato da arredi che ne limitino la possibilità di accostamento. I comandi di controllo dovranno trovarsi ad un'altezza compresa tra 60 e 140 cm come prescritto al punto 8.1.5 del D.M. 236/1989.

STIMA DEL COSTO
Riposizionamento termostato

190 €

PEBA COMUNE DI SAN GIORGIO DI NOGARO (UD) > EDIFICI > MUNICIPIO > PIANO TERRA

Rilevatore **0181**
 Data Rilievo **23 Febbraio 2026**
 Ultimo aggiornamento scheda: 09 Marzo 2026

Indirizzo
 del Municipio 1 - San Giorgio di
 Nogaro (Udine)

LIV.
 di priorità
3

ID Scheda
00FF9-02094

RILIEVO STATO DI FATTO

EDIFICIO

VANO GENERICO

TERMINALE IMPIANTO



Altezza prese luce **17** **45<A<115**
 cm

Dimensioni **X --** **Y --**

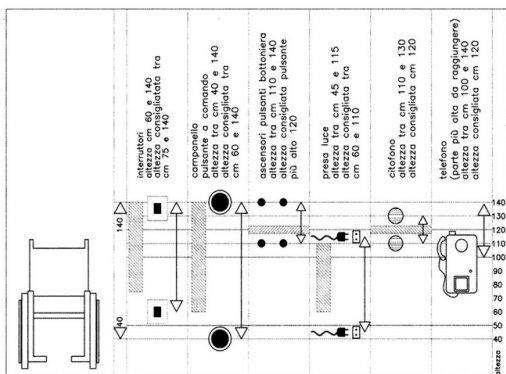
Materiale **--**

Note relative al rilievo
 Criticità relativa a 5 prese

LINK ALTRE CRITICITÀ

Nessuna criticità collegata

IPOSTESI DI SOLUZIONE



PS2264

Spostamento della presa corrente elettrica

Riposizionamento prese della corrente elettrica ad un'altezza ottimale compresa tra i 60 e i 110 cm (ed in ogni caso compresa tra 45 e 115 cm), in conformità con quanto disposto al punto 4.1.5 del D.M. 236/1989, nella misura di almeno una presa elettrica per ogni locale.

STIMA DEL COSTO
 Riposizionamento prese

400 €

PEBA COMUNE DI SAN GIORGIO DI NOGARO (UD) > EDIFICI > MUNICIPIO > PIANO TERRA

Rilevatore **0181**
 Data Rilievo **23 Febbraio 2026**
 Ultimo aggiornamento scheda: 09 Marzo 2026

Indirizzo
 del Municipio 1 - San Giorgio di
 Nogaro (Udine)

LIV.
 di priorità
3

ID Scheda
00FF9-02095

RILIEVO STATO DI FATTO

EDIFICIO VANO GENERICO **TERMINALE IMPIANTO**



Altezza prese luce **17** **45<A<115**
 cm

Dimensioni **X --** **Y --**

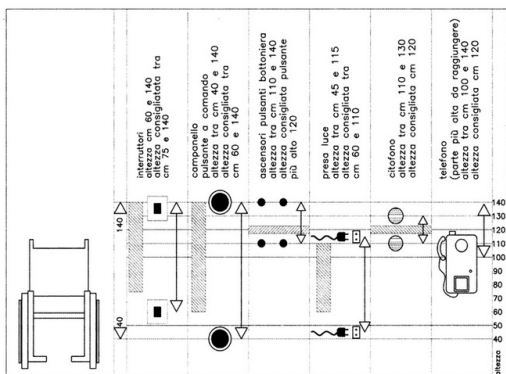
Materiale **--**

Note relative al rilievo
Criticità relativa a 6 prese

LINK ALTRE CRITICITÀ

Nessuna criticità collegata

IPOSTESI DI SOLUZIONE



PS2264
 Spostamento della presa corrente elettrica

Riposizionamento prese della corrente elettrica ad un'altezza ottimale compresa tra i 60 e i 110 cm (ed in ogni caso compresa tra 45 e 115 cm), in conformità con quanto disposto al punto 4.1.5 del D.M. 236/1989, nella misura di almeno una presa elettrica per ogni locale.

STIMA DEL COSTO
 Riposizionamento prese

480 €

Rilevatore **0181**
 Data Rilievo **23 Febbraio 2026**
 Ultimo aggiornamento scheda: 09 Marzo 2026

Indirizzo
del Municipio 1 - San Giorgio di Nogarò (Udine)

LIV.
 di priorità
3

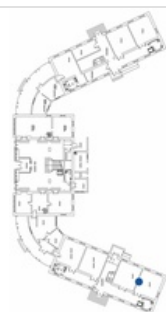

ID Scheda
00FF9-02096

RILIEVO STATO DI FATTO

EDIFICIO

VANO GENERICO

TERMINALE IMPIANTO



Altezza pulsante di comando e campanello **149** **40<A<140 cm**

Dimensioni **X --** **Y --**

Materiale **--**

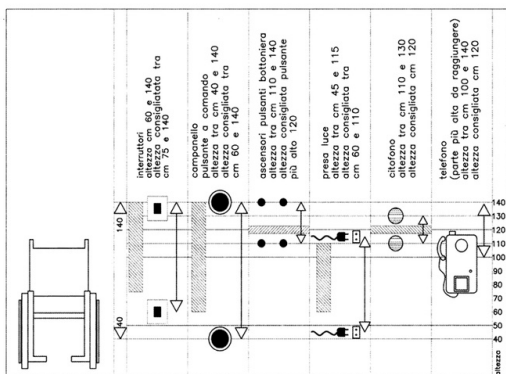
Note relative al rilievo

--

LINK ALTRE CRITICITÀ

Nessuna criticità collegata

IPOTESI DI SOLUZIONE



PS2921

Spostamento termostato di controllo della temperatura

Spostamento del termostato di comando in posizione accessibile, ovvero con spazio antistante non occupato da arredi che ne limitino la possibilità di accostamento. I comandi di controllo dovranno trovarsi ad un'altezza compresa tra 60 e 140 cm come prescritto al punto 8.1.5 del D.M. 236/1989.

STIMA DEL COSTO
 Adeguamento altezza termostato

100 €

PEBA COMUNE DI SAN GIORGIO DI NOGARO (UD) > EDIFICI > MUNICIPIO > PIANO TERRA

Rilevatore **0181**
 Data Rilievo **23 Febbraio 2026**
 Ultimo aggiornamento scheda: 09 Marzo 2026

Indirizzo
**del Municipio 1 - San Giorgio di
 Nogaro (Udine)**

LIV.
 di priorità
3

ID Scheda
00FF9-02097

RILIEVO STATO DI FATTO

EDIFICIO

VANO GENERICO

FILTRO ALL'ACCESSO



Maniglia - Altezza **114** **85<A<95 cm**

Dimensioni **X 87,00 cm** **Y 214,00 cm**

Materiale **--**

Note relative al rilievo

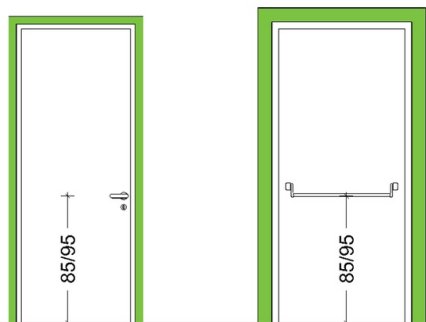
--

LINK ALTRE CRITICITÀ

Nessuna criticità collegata

IPOTESI DI SOLUZIONE

altezza consigliata: 90 cm



PS2509
Sostituzione porta interna

Sostituzione delle porta con altra avente caratteristiche coerenti con quanto prescritto dal punto 8.1.1, ovvero con luce netta pari ad almeno 75 cm, anta con larghezza non superiore a 120 cm e apribile con una pressione non superiore a 8 kg. L'altezza della maniglia dovrà essere compresa tra 85 e 95 cm (consigliata 90 cm).

STIMA DEL COSTO
 Sostituzione porta REI

1.085 €

PEBA COMUNE DI SAN GIORGIO DI NOGARO (UD) > EDIFICI > MUNICIPIO > PIANO TERRA

Rilevatore **0181**

Data Rilievo **23 Febbraio 2026**

Ultimo aggiornamento scheda: 09 Marzo 2026

Indirizzo

del Municipio 1 - San Giorgio di
Nogaro (Udine)

LIV.
di priorità

3

ID Scheda

00FF9-02098

RILIEVO STATO DI FATTO

EDIFICIO

SERVIZIO IGIENICO



Lavabo-altezza piano 84 80 cm

Dimensioni X-- Y--

Materiale --

Note relative al rilievo

--

LINK ALTRE CRITICITÀ

Nessuna criticità collegata

IPOTESI DI SOLUZIONE



PS2641

In caso di lievi scostamenti dal requisito, valutato che la criticità non impedisce la fruizione e che l'intervento ha costi sproporzionati, si mantiene lo stato di fatto

In caso di lievi scostamenti dal requisito, valutato che la criticità non impedisce la fruizione e che l'intervento ha costi sproporzionati, si mantiene lo stato di fatto.

STIMA DEL COSTO

0 €

PEBA COMUNE DI SAN GIORGIO DI NOGARO (UD) > EDIFICI > MUNICIPIO > PIANO TERRA

Rilevatore **0181**

Data Rilievo **23 Febbraio 2026**

Ultimo aggiornamento scheda: 12 Marzo 2026

Indirizzo

del Municipio 1 - San Giorgio di Nogaro (Udine)

LIV.
di priorità

1

ID Scheda

00FF9-02099

RILIEVO STATO DI FATTO

EDIFICIO

SERVIZIO IGIENICO

TERMINALE IMPIANTO

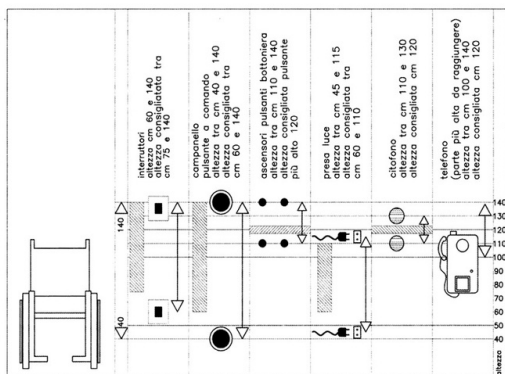


Assenza spazi per avvicinamento ed uso	Si	
Dimensioni	X --	Y --
Materiale	--	
Note relative al rilievo Cordino in posizione retrostante rispetto al wc e pulsante sciacquone in posizione non raggiungibile		

LINK ALTRE CRITICITÀ

Nessuna criticità collegata

IPTESI DI SOLUZIONE



PS2553 (modificato)

Spostamento del campanello di emergenza

Spostamento del campanello di emergenza in posizione accessibile, ovvero lateralmente rispetto alla tazza in modo che questo sia facilmente raggiungibile dall'utilizzatore del wc. L'estremità del tirante di attivazione dovrà trovarsi ad un'altezza compresa tra 40 e 140 cm come prescritto al punto 8.1.5 del D.M. 236/1989.

Si prevede inoltre lo spostamento del pulsante di attivazione dello sciacquone sulla parete laterale rispetto al w.c.

STIMA DEL COSTO

Spostamento tirante campanello allarme e pulsante sciacquone

300

€

PEBA COMUNE DI SAN GIORGIO DI NOGARO (UD) > EDIFICI > MUNICIPIO > PIANO TERRA

Rilevatore **0181**

Data Rilievo **23 Febbraio 2026**

Ultimo aggiornamento scheda: 09 Marzo 2026

Indirizzo

del Municipio 1 - San Giorgio di
Nogaro (Udine)

LIV.
di priorità

3

ID Scheda

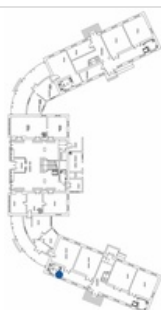

00FF9-02100

RILIEVO STATO DI FATTO

EDIFICIO

SERVIZIO IGIENICO

FILTRO ALL'ACCESSO



Spazio di manovra -
Larghezza 94 cm

Dimensioni X -- Y --

Materiale --

Note relative al rilievo

Riduzione della larghezza del disimpegno dovuta alla presenza del termosifone e spalletta con dimensione inferiore a 10 cm

LINK ALTRE CRITICITÀ

Nessuna criticità collegata

IPOTESI DI SOLUZIONE



P0102 (modificato)

In caso di lievi scostamenti dal requisito, valutato che la criticità non impedisce la fruizione e che l'intervento ha costi sproporzionati, si mantiene lo stato di fatto

In caso di lievi scostamenti dal requisito, valutato che la criticità non impedisce la fruizione e che l'intervento ha costi sproporzionati, si mantiene lo stato di fatto.

STIMA DEL COSTO

0 €

PEBA COMUNE DI SAN GIORGIO DI NOGARO (UD) > EDIFICI > MUNICIPIO > PIANO TERRA

Rilevatore **0181**
 Data Rilievo **23 Febbraio 2026**
 Ultimo aggiornamento scheda: 09 Marzo 2026

Indirizzo
**del Municipio 1 - San Giorgio di
 Nogaro (Udine)**

LIV.
 di priorità
3

ID Scheda
00FF9-02101

RILIEVO STATO DI FATTO

EDIFICIO

SERVIZIO IGIENICO

FILTRO ALL'ACCESSO



Maniglia - Altezza **101** **85<A<95 cm**

Dimensioni **X --** **Y --**

Materiale **--**

Note relative al rilievo
Criticità relativa a tre porte porte - 77x210 - 89x210 cm (2 porte)

LINK ALTRE CRITICITÀ

Nessuna criticità collegata

IPOTESI DI SOLUZIONE



PS2704
 In caso di lievi scostamenti dal requisito, valutato che la criticità non impedisce la fruizione e che l'intervento ha costi sproporzionati, si mantiene lo stato di fatto
 In caso di lievi scostamenti dal requisito, valutato che la criticità non impedisce la fruizione e che l'intervento ha costi sproporzionati, si mantiene lo stato di fatto.

STIMA DEL COSTO **0 €**

PEBA COMUNE DI SAN GIORGIO DI NOGARO (UD) > EDIFICI > MUNICIPIO > PIANO TERRA

Rilevatore **0181**
 Data Rilievo **23 Febbraio 2026**
 Ultimo aggiornamento scheda: 09 Marzo 2026

Indirizzo
del Municipio 1 - San Giorgio di Nogarò (Udine)

LIV.
 di priorità
3

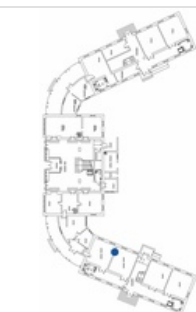

ID Scheda
00FF9-02102

RILIEVO STATO DI FATTO

EDIFICIO

VANO GENERICO

TERMINALE IMPIANTO



Altezza pulsante di comando e campanello **149** **40<A<140 cm**

Dimensioni **X --** **Y --**

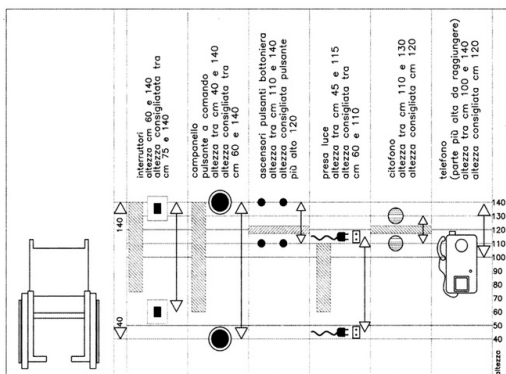
Materiale **--**

Note relative al rilievo
2 comandi temperatura

LINK ALTRE CRITICITÀ

Nessuna criticità collegata

IPOTESI DI SOLUZIONE



PS2922

Adeguamento altezza termostato di controllo della temperatura

Adeguamento dell'altezza d'installazione del termostato di comando della temperatura in modo che i comandi di controllo si trovino a un'altezza compresa tra 60 e 140 cm come prescritto al punto 8.1.5 del D.M. 236/1989.

STIMA DEL COSTO
 Adeguamento altezza controlli temperatura

160 €

PEBA COMUNE DI SAN GIORGIO DI NOGARO (UD) > EDIFICI > MUNICIPIO > PIANO TERRA

Rilevatore **0181**

Data Rilievo **23 Febbraio 2026**

Ultimo aggiornamento scheda: 09 Marzo 2026

Indirizzo

del Municipio 1 - San Giorgio di
Nogaro (Udine)

LIV.
di priorità

2

ID Scheda

00FF9-02103

RILIEVO STATO DI FATTO

EDIFICIO

VANO GENERICO

ARREDO



Vano contatto con pubblico -
Altezza piano di utilizzo del
bancone

109

90 cm

Dimensioni

X 200,00 cm

Y --

Materiale

--

Note relative al rilievo

--

LINK ALTRE CRITICITÀ

Nessuna criticità collegata

IPOTESI DI SOLUZIONE



PS2594

Sostituzione del bancone

Sostituzione del bancone esistente con uno nuovo avente spazio con
altezza non superiore a 90 cm e larghezza non inferiore ad 80 cm, per una
lunghezza minima di 150 cm, per contatto con il pubblico. Lo spazio
antistante al bancone dovrà avere una profondità pari ad almeno 150 cm.

STIMA DEL COSTO

Sostituzione bancone

1.200 €

PEBA COMUNE DI SAN GIORGIO DI NOGARO (UD) > EDIFICI > MUNICIPIO > PIANO TERRA

Rilevatore **0181**
 Data Rilievo **23 Febbraio 2026**
 Ultimo aggiornamento scheda: 09 Marzo 2026

Indirizzo
**del Municipio 1 - San Giorgio di
 Nogaro (Udine)**

LIV.
 di priorità
3

ID Scheda
00FF9-02104

RILIEVO STATO DI FATTO

EDIFICIO

VANO GENERICO

TERMINALE IMPIANTO



Altezza prese luce **17** **45<A<115**
 cm

Dimensioni **X --** **Y --**

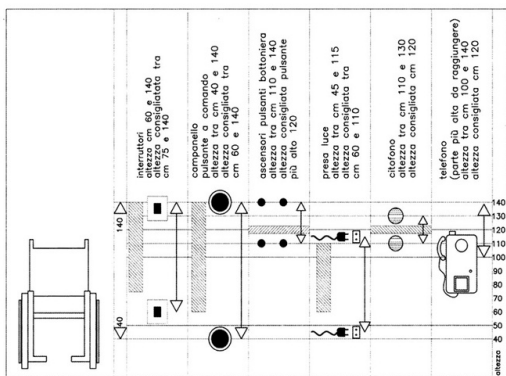
Materiale **--**

Note relative al rilievo
Criticità relativa a 5 prese nell'ufficio edilizia privata

LINK ALTRE CRITICITÀ

Nessuna criticità collegata

IPOSTESI DI SOLUZIONE



PS2264

Spostamento della presa corrente elettrica

Riposizionamento prese della corrente elettrica ad un'altezza ottimale compresa tra i 60 e i 110 cm (ed in ogni caso compresa tra 45 e 115 cm), in conformità con quanto disposto al punto 4.1.5 del D.M. 236/1989, nella misura di almeno una presa elettrica per ogni locale.

STIMA DEL COSTO
 Adeguamento altezza prese

400 €

PEBA COMUNE DI SAN GIORGIO DI NOGARO (UD) > EDIFICI > MUNICIPIO > PIANO TERRA

Rilevatore **0181**
 Data Rilievo **23 Febbraio 2026**
 Ultimo aggiornamento scheda: 09 Marzo 2026

Indirizzo
 del Municipio 1 - San Giorgio di
 Nogaro (Udine)


LIV.
 di priorità
2

ID Scheda
00FF9-02113

RILIEVO STATO DI FATTO

EDIFICIO

SERVIZIO IGIENICO



Corrimano/maniglione - Assenza contrasto cromatico	Si	
Dimensioni	X --	Y --
Materiale	--	

Note relative al rilievo
 Assenza contrasto cromatico tra il rivestimento delle pareti, i sanitari e i maniglioni di sostegno.

LINK ALTRE CRITICITÀ

Nessuna criticità collegata

IPOTESI DI SOLUZIONE



PS2265
Tinteggiatura pareti con colore a contrasto con il maniglione
 Esecuzione della tinteggiatura della superficie delle pareti con colore contrastante cromaticamente con quello dei maniglioni, dei sanitari, nonché della pavimentazione, finalizzata a facilitarne l'individuazione da parte di una persona ipovedente.

STIMA DEL COSTO
 Tinteggiatura rivestimento pareti **360 €**

PEBA COMUNE DI SAN GIORGIO DI NOGARO (UD) > EDIFICI > MUNICIPIO > PIANO TERRA

Rilevatore **0181**
 Data Rilievo **25 Febbraio 2026**
 Ultimo aggiornamento scheda: 09 Marzo 2026

Indirizzo
del Municipio 1 - San Giorgio di Nogarò (Udine)

LIV.
 di priorità
1

ID Scheda
00FF9-02130

RILIEVO STATO DI FATTO

EDIFICIO ACCESSO/INGRESSO **TERMINALE IMPIANTO**



Altezza citofono	0	110<A<130 cm
Dimensioni	X--	Y--
Materiale	--	
Note relative al rilievo Porte non apribili dall'esterno. Assenza di citofono		

LINK ALTRE CRITICITÀ

00FF9-02074	LIV. 2	Luce netta Accesso/ingresso del Municipio 1 - San Giorgio di Nogarò (Udine)	Costo stimato 4625 €
00FF9-02136	LIV. 1	Assenza Segnaletica informativa del Municipio 1 - San Giorgio di Nogarò (Udine)	Costo stimato 90 €
00FF9-02133	LIV. 1	Assenza Segnaletica orizzontale del Municipio 1 - San Giorgio di Nogarò (Udine)	Costo stimato 535 €

IPOSTESI DI SOLUZIONE

interfono: altezza cm. 60 e 140
 altezza cm. consigliata tra cm. 75 e 140
 comandi esterni: altezza tra cm. 40 e 140
 altezza consigliata tra cm. 60 e 140
 ascensori pulsanti botoniera: altezza tra cm. 110 e 140
 altezza consigliata pulsante più alto 120
 presa luce: altezza tra cm. 45 e 115
 altezza consigliata tra cm. 60 e 110
 citofono: altezza tra cm. 110 e 130
 altezza consigliata cm. 120
 Microfono (parte più alta da raggiungere): altezza tra cm. 100 e 140
 altezza consigliata cm. 120

PS2923
Installazione citofono

Installazione citofono in corrispondenza dell'ingresso dell'edificio con porta normalmente chiusa. Il citofono dovrà essere installato ad un'altezza compresa tra 110 e 130 cm (consigliata 120 cm), misurata dall'asse dell'elemento grigliato microfonicò, in conformità con quanto disposto dal punto 8.1.5 del D.M. 236/1989. Il citofono dovrà inoltre essere facilmente individuabile anche in condizioni di scarsa visibilità.

STIMA DEL COSTO
 Installazione citofono **800 €**

PEBA COMUNE DI SAN GIORGIO DI NOGARO (UD) > EDIFICI > MUNICIPIO > PIANO TERRA

Rilevatore **0181**
 Data Rilievo **25 Febbraio 2026**
 Ultimo aggiornamento scheda: 09 Marzo 2026

Indirizzo
del Municipio 1 - San Giorgio di Nogarò (Udine)

LIV.
 di priorità
2

ID Scheda
00FF9-02131

RILIEVO STATO DI FATTO

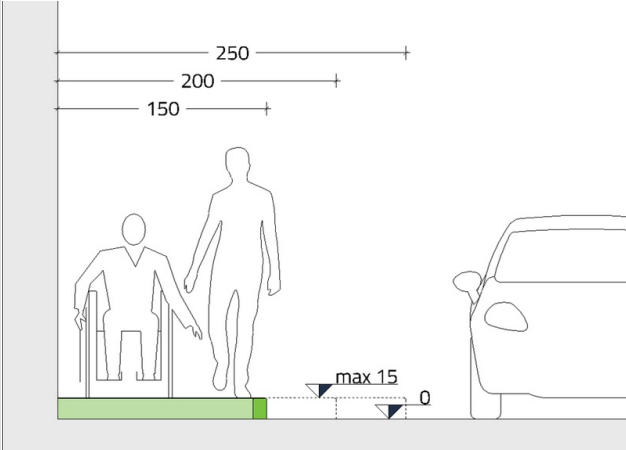
[PERTINENZE DELL'EDIFICIO](#)
[SPAZIO ESTERNO](#)
[ITINERARIO PEDONALE](#)
[PERCORSO PEDONALE](#)
[AREA PER CAMBIO DIREZIONE](#)

 	Assenza	Si
	Dimensioni	X 1200,00 cm Y 120,00 cm
	Materiale	Cemento
	Note relative al rilievo	--

LINK ALTRE CRITICITÀ

00FF9-02068	LIV. 3	Pendenza longitudinale Percorso verticale - Rampa del Municipio 1 - San Giorgio di Nogarò (Udine)	Costo stimato 3105 €
00FF9-02069	LIV. 2	Cordolo - Assenza Percorso verticale - Rampa del Municipio 1 - San Giorgio di Nogarò (Udine)	Costo stimato --
00FF9-02072	LIV. 2	Gradino - Assenza contrasto cromatico Percorso verticale - Scala del Municipio 1 - San Giorgio di Nogarò (Udine)	Costo stimato 55 €
00FF9-02077	LIV. 2	Assenza Corrimano del Municipio 1 - San Giorgio di Nogarò (Udine)	Costo stimato 785 €
00FF9-02071	LIV. 3	Gradino - Rapporto fra alzata e pedata Percorso verticale - Scala del Municipio 1 - San Giorgio di Nogarò (Udine)	Costo stimato 660 €
00FF9-02073	LIV. 3	Altezza Dislivello del Municipio 1 - San Giorgio di Nogarò (Udine)	Costo stimato 375 €

IPOTESI DI SOLUZIONE

	<p>PS2924 (modificato) Allargamento del marciapiede su area carrabile</p> <p>Incremento della larghezza del marciapiede, fino ad un minimo di 150 cm, mediante la riduzione dello spaziocarrabile. Nel caso in alcuni tratti non fosse possibile ridurre la larghezza della carreggiata (es. al fine di consentire manovre e svolte dei veicoli), sarà possibile realizzare un tratto di marciapiede con larghezza inferiore, il cui sviluppo non potrà comunque avere una lunghezza superiore a 10 m, come prescritto dal D.M. 236/89 art. 8.2.1.</p> <p>Si prevede che l'ampliamento venga fatto nel tratto di marciapiede a contatto con lo stallo di sosta riservato.</p>
	<p>STIMA DEL COSTO Taglio e rimozione pavimentazione in asfalto ; Demolizione porzione di marciapiede ; Preparazione piano di posa del marciapiede ; Realizzazione nuovo marciapiede in cls armato con finitura antisdrucchiolo</p> <p style="text-align: right;">295 €</p>

PEBA COMUNE DI SAN GIORGIO DI NOGARO (UD) > EDIFICI > MUNICIPIO > PIANO TERRA

Rilevatore **0181**
 Data Rilievo **25 Febbraio 2026**
 Ultimo aggiornamento scheda: 09 Marzo 2026

Indirizzo
del Municipio 1 - San Giorgio di Nogarò (Udine)

LIV.
 di priorità
1

ID Scheda
00FF9-02133

RILIEVO STATO DI FATTO

[PERTINENZE DELL'EDIFICIO](#)
[SPAZIO ESTERNO](#)
[ITINERARIO PEDONALE](#)
[PERCORSO PEDONALE](#)
[SEGNALETICA ORIZZONTALE](#)



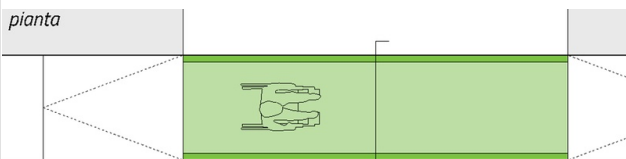

Assenza	Si	
Dimensioni	X --	Y --
Materiale	Asfalto	
Note relative al rilievo Assenza collegamento tra percorso pedonale sul piazzale anteriore dell'edificio con l'ingresso accessibile posteriore. Lunghezza percorso dalla fine del percorso esistente anteriore al punto di accesso al marciapiede posteriore pari a circa 35 m.		

LINK ALTRE CRITICITÀ

00FF9-02136	LIV. 1	Assenza Segnaletica informativa del Municipio 1 - San Giorgio di Nogarò (Udine)	Costo stimato 90 €
00FF9-02130	LIV. 1	Altezza citofono Terminale impianto del Municipio 1 - San Giorgio di Nogarò (Udine)	Costo stimato 800 €
00FF9-02074	LIV. 2	Luce netta Accesso/ingresso del Municipio 1 - San Giorgio di Nogarò (Udine)	Costo stimato 4625 €

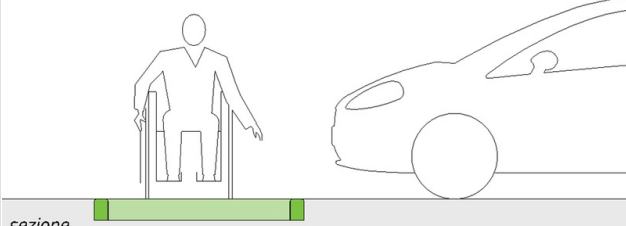
IPOTESI DI SOLUZIONE

pianta



min 150

sezione



PS2925 (modificato)
Segnalazione della continuità del percorso pedonale in tratto promiscuo coi veicoli (passo carraio, strada privata...)

Segnalazione della presenza del percorso pedonale, su area promiscua pedonale/carrabile, mediante la verniciatura della pavimentazione con colore pieno, continuo e contrastante cromaticamente con quello della pavimentazione circostante. Il percorso avrà una larghezza preferibilmente pari ad almeno 150 cm e sulla pavimentazione verranno realizzati gli appositi pittogrammi con il simbolo del pedone, come previsti dal Codice della Strada.

Nel presente di collocare il percorso a ridosso del muro del municipio con conseguente ricollocazione di alcuni stalli di sosta.

STIMA DEL COSTO
 Ricollocazione parcheggi ; Realizzazione nuova segnaletica orizzontale per individuazione percorso

535 €

PEBA COMUNE DI SAN GIORGIO DI NOGARO (UD) > EDIFICI > MUNICIPIO > PIANO TERRA

Rilevatore **0181**
 Data Rilievo **25 Febbraio 2026**
 Ultimo aggiornamento scheda: 09 Marzo 2026

Indirizzo
del Municipio 1 - San Giorgio di Nogarò (Udine)

LIV.
 di priorità
3

ID Scheda
00FF9-02134

RILIEVO STATO DI FATTO

PERTINENZE DELL'EDIFICIO

SPAZIO ESTERNO

ITINERARIO PEDONALE

PERCORSO PEDONALE

SEGNALETICA ORIZZONTALE



Non coerente **Si**

Dimensioni **X 150,00 cm Y --**

Materiale **--**

Note relative al rilievo
Segnaletica attraversamento pedonale utilizzata come segnaletica di percorso

LINK ALTRE CRITICITÀ

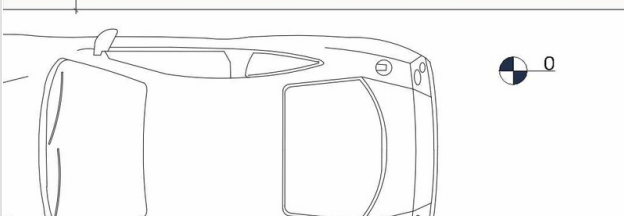
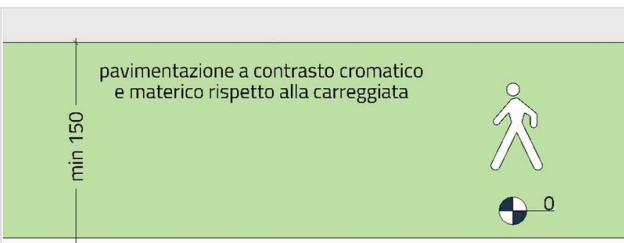
00FF9-02351

LIV.
3

Assenza Protezione
 del Municipio 1 - San Giorgio di Nogarò (Udine)

Costo stimato
1960 €

IPOTESI DI SOLUZIONE



PS2507
Realizzazione di segnaletica orizzontale per separare percorso pedonale e area carrabile

Rifacimento della segnaletica orizzontale del percorso pedonale, su area promiscua pedonale/carrabile, mediante la verniciatura della pavimentazione con colore pieno, continuo e contrastante cromaticamente con quello della pavimentazione circostante. Il percorso avrà una larghezza preferibilmente pari ad almeno 150 cm e sulla pavimentazione verranno realizzati gli appositi pittogrammi con il simbolo del pedone, come previsti dal Codice della Strada.

STIMA DEL COSTO
 Realizzazione nuova segnaletica orizzontale **210 €**

PEBA COMUNE DI SAN GIORGIO DI NOGARO (UD) > EDIFICI > MUNICIPIO > PIANO TERRA

Rilevatore **0181**
 Data Rilievo **25 Febbraio 2026**
 Ultimo aggiornamento scheda: 11 Marzo 2026

Indirizzo
del Municipio 1 - San Giorgio di Nogarò (Udine)

LIV.
 di priorità
1

ID Scheda
00FF9-02135

RILIEVO STATO DI FATTO

PERTINENZE DELL'EDIFICIO

SPAZIO ESTERNO

ITINERARIO PEDONALE

PERCORSO PEDONALE



Percorso raccordato solo da gradini	Si	
Dimensioni	X 38,00 cm	Y --
Materiale	--	
Note relative al rilievo Dislivello pari a 38 cm raccordato da due gradini. Luce tra colonne 210 cm		

LINK ALTRE CRITICITÀ

00FF9-02137	LIV. 1	Altezza Dislivello del Municipio 1 - San Giorgio di Nogarò (Udine)	Costo stimato 855 €
00FF9-02190	LIV. 1	Assenza Segnaletica tattilo plantare del Municipio 1 - San Giorgio di Nogarò (Udine)	Costo stimato 395 €
00FF9-02139	LIV. 3	Altezza citofono Terminale impianto del Municipio 1 - San Giorgio di Nogarò (Udine)	Costo stimato --

IPOTESI DI SOLUZIONE

PS2926
Realizzazione rampa di raccordo

Realizzazione nuova rampa di raccordo avente una pendenza longitudinale non superiore all'8%, priva di pendenza trasversale, dotata di cordolo laterale contrastante cromaticamente con la pavimentazione della rampa, nonché di parapetto e corrimani posti all'altezza di 90/100 cm su entrambi i lati. È consigliabile realizzare la nuova rampa con larghezza pari ad almeno 150 cm (min. 90 cm). Nel caso si rendesse necessaria la realizzazione di ripiani orizzontali per l'interruzione della pendenza ogni 10 m o per il cambio di direzione dovranno essere rispettate le dimensioni minime indicate al punto 8.1.11 del D.M. 236/1989. Tali dimensioni valgono anche per interruzioni mediante porte e devono essere rispettate al netto dell'ingombro di apertura della porta.

STIMA DEL COSTO
 Taglio e rimozione asfalto ; Scavo di sbancamento ;
 Realizzazione nuova rampa in cls armato ; Pavimentazione in lastre di pietra ; Installazione parapetto metallico con corrimano

7.915 €

PEBA COMUNE DI SAN GIORGIO DI NOGARO (UD) > EDIFICI > MUNICIPIO > PIANO TERRA

Rilevatore **0181**

Data Rilievo **25 Febbraio 2026**

Ultimo aggiornamento scheda: 09 Marzo 2026

Indirizzo

del Municipio 1 - San Giorgio di Nogarò (Udine)

LIV.
di priorità

1

ID Scheda

00FF9-02136

RILIEVO STATO DI FATTO

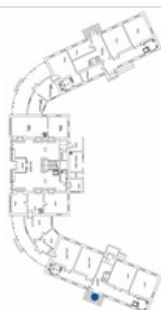
PERTINENZE DELL'EDIFICIO

SPAZIO ESTERNO

ITINERARIO PEDONALE

PERCORSO PEDONALE

SEGNALETICA INFORMATIVA



Assenza	Si	
Dimensioni	X --	Y --
Materiale	--	
Note relative al rilievo	Assenza indicazione ingresso accessibile	

LINK ALTRE CRITICITÀ

00FF9-02130	LIV. 1	Altezza citofono Terminale impianto del Municipio 1 - San Giorgio di Nogarò (Udine)	Costo stimato 800 €
00FF9-02133	LIV. 1	Assenza Segnaletica orizzontale del Municipio 1 - San Giorgio di Nogarò (Udine)	Costo stimato 535 €
00FF9-02074	LIV. 2	Luce netta Accesso/ingresso del Municipio 1 - San Giorgio di Nogarò (Udine)	Costo stimato 4625 €

IPOTESI DI SOLUZIONE

	<p>PS2927 Posa di segnaletica verticale per individuazione di percorso alternativo</p> <p>Indicazione della posizione dell'ingresso accessibile mediante l'installazione di apposita segnaletica informativa. In corrispondenza dell'accesso principale, nonché lungo il percorso esterno ove ritenuto opportuno, andranno collocate le indicazioni per raggiungere l'ingresso accessibile. La segnaletica installata dovrà riportare anche il simbolo internazionale di accessibilità di cui all'art. 2 del D.P.R. 27 aprile 1978, n. 384.</p>
	<p>STIMA DEL COSTO Installazione segnaletica verticale</p> <p style="text-align: right;">90 €</p>

PEBA COMUNE DI SAN GIORGIO DI NOGARO (UD) > EDIFICI > MUNICIPIO > PIANO TERRA

Rilevatore **0181**
 Data Rilievo **25 Febbraio 2026**
 Ultimo aggiornamento scheda: 09 Marzo 2026

Indirizzo
del Municipio 1 - San Giorgio di Nogarò (Udine)

LIV.
 di priorità
1

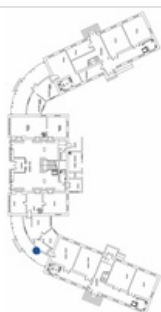

ID Scheda
00FF9-02137

RILIEVO STATO DI FATTO

EDIFICIO

ACCESSO/INGRESSO

DISLIVELLO



Altezza	13	≤ 2,5 cm
Dimensioni	X 170,00 cm	Y --
Materiale	--	
Note relative al rilievo	--	

LINK ALTRE CRITICITÀ

00FF9-02135	LIV. 1	Percorso raccordato solo da gradini Percorso pedonale del Municipio 1 - San Giorgio di Nogarò (Udine)	Costo stimato 7915 €
00FF9-02139	LIV. 3	Altezza citofono Terminale impianto del Municipio 1 - San Giorgio di Nogarò (Udine)	Costo stimato --
00FF9-02190	LIV. 1	Assenza Segnaletica tattilo plantare del Municipio 1 - San Giorgio di Nogarò (Udine)	Costo stimato 395 €

IPOTESI DI SOLUZIONE

area in piano per cambio di direzione con spazio antistante la porta che non restringe il percorso

rampe brevi di raccordo con pendenza ideale max 5% e senza pendenza trasversale

PS2261
Realizzazione di rampa di raccordo per uniformare le quote di percorsi e/o vani adiacenti

Incremento della quota dell'area in piano antistante alla porta di accesso, finalizzato all'eliminazione del gradino o alla sua riduzione a massimo 1 cm di dislivello. L'area in piano avrà una pendenza trasversale massima pari all'1%, necessaria allo scolo delle acque meteoriche, e sarà raccordata ai percorsi adiacenti mediante rampe con pendenza ottimale pari al 5% (max 15% per dislivelli fino a 15 cm e max 8% per dislivelli superiori) prive di pendenza trasversale. L'area in piano a fine rampa dovrà rispettare le dimensioni minime di cui al punto 8.1.11 del D.M. 236/89 oltre l'ingombro di apertura della porta.

STIMA DEL COSTO
 Realizzazione rampa di raccordo e area in piano con pavimentazione in lastre di pietra **855 €**

PEBA COMUNE DI SAN GIORGIO DI NOGARO (UD) > EDIFICI > MUNICIPIO > PIANO TERRA

Rilevatore **0181**

Data Rilievo **25 Febbraio 2026**

Ultimo aggiornamento scheda: 11 Marzo 2026

Indirizzo

del Municipio 1 - San Giorgio di
Nogaro (Udine)

LIV.
di priorità

3

ID Scheda


00FF9-02138

RILIEVO STATO DI FATTO

EDIFICIO

ACCESSO/INGRESSO

FILTRO ALL'ACCESSO



Maniglia - Altezza **110** **85<A<95 cm**

Dimensioni **X 170,00 cm** **Y 277,00 cm**

Materiale **--**

Note relative al rilievo

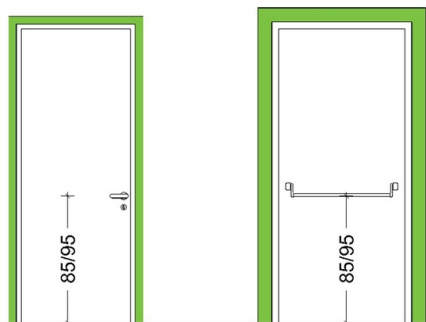
--

LINK ALTRE CRITICITÀ

Nessuna criticità collegata

IPOTESI DI SOLUZIONE

altezza consigliata: 90 cm



PS2278

Sostituzione porta

Sostituzione delle porta con altra avente caratteristiche coerenti con quanto prescritto dal punto 8.1.1, ovvero con luce netta pari ad almeno 75 cm, anta con larghezza non superiore a 120 cm e apribile con una pressione non superiore a 8 kg. L'altezza della maniglia dovrà essere compresa tra 85 e 95 cm (consigliata 90 cm).

STIMA DEL COSTO

Sostituzione ante serramento esterno in legno

4.480 €

PEBA COMUNE DI SAN GIORGIO DI NOGARO (UD) > EDIFICI > MUNICIPIO > PIANO TERRA

Rilevatore **0181**
 Data Rilievo **25 Febbraio 2026**
 Ultimo aggiornamento scheda: 09 Marzo 2026

Indirizzo
del Municipio 1 - San Giorgio di Nogarò (Udine)

LIV.
 di priorità
3


ID Scheda
00FF9-02139

RILIEVO STATO DI FATTO

EDIFICIO

ACCESSO/INGRESSO

TERMINALE IMPIANTO



Altezza citofono	146	110<A<130 cm
Dimensioni	X --	Y --
Materiale	--	

Note relative al rilievo
Altezza misurata dalla quota della pavimentazione

LINK ALTRE CRITICITÀ

00FF9-02137	LIV. 1	Altezza Dislivello del Municipio 1 - San Giorgio di Nogarò (Udine)	Costo stimato 855 €
00FF9-02190	LIV. 1	Assenza Segnaletica tattilo plantare del Municipio 1 - San Giorgio di Nogarò (Udine)	Costo stimato 395 €
00FF9-02135	LIV. 1	Percorso raccordato solo da gradini Percorso pedonale del Municipio 1 - San Giorgio di Nogarò (Udine)	Costo stimato 7915 €

IPOTESI DI SOLUZIONE



PS2929 (modificato)

In caso di lievi scostamenti dal requisito, valutato che la criticità non impedisce la fruizione e che l'intervento ha costi sproporzionati, si mantiene lo stato di fatto

In caso di lievi scostamenti dal requisito, valutato che la criticità non impedisce la fruizione e che l'intervento ha costi sproporzionati, si mantiene lo stato di fatto. Per il superamento del dislivello sulla soglia dell'ingresso verrà realizzata un'area in piano rialzata e raccordata mediante rampa, l'altezza da terra del citofono risulterà dunque ridotta e di poco al di fuori dall'intervallo previsto dalla normativa.

STIMA DEL COSTO

0 €

PEBA COMUNE DI SAN GIORGIO DI NOGARO (UD) > EDIFICI > MUNICIPIO > PIANO TERRA

Rilevatore **0181**
 Data Rilievo **25 Febbraio 2026**
 Ultimo aggiornamento scheda: 10 Marzo 2026

Indirizzo
**del Municipio 1 - San Giorgio di
 Nogaro (Udine)**

LIV.
 di priorità
1

ID Scheda
00FF9-02140


RILIEVO STATO DI FATTO

<p>EDIFICIO PERCORSO ORIZZONTALE</p>		
		Dislivello raccordato solo da gradini Si
		Dimensioni X 54,00 cm Y 184,00 cm
Materiale --		
Note relative al rilievo 3 gradini con alzata da 18 cm per un dislivello complessivo di 54 cm - Larghezza scala 184 cm		

LINK ALTRE CRITICITÀ

00FF9-02143	LIV. 3	Gradino-rapporto fra alzata e pedata Percorso verticale - Scala del Municipio 1 - San Giorgio di Nogaro (Udine)	Costo stimato 1465 €
00FF9-02191	LIV. 1	Assenza Segnaletica tattilo plantare del Municipio 1 - San Giorgio di Nogaro (Udine)	Costo stimato 345 €
00FF9-02142	LIV. 1	Non presente su entrambi i lati Corrimano del Municipio 1 - San Giorgio di Nogaro (Udine)	Costo stimato 270 €
00FF9-02141	LIV. 1	Assenza contrasto cromatico Percorso verticale - Scala del Municipio 1 - San Giorgio di Nogaro (Udine)	Costo stimato 35 €

IPOTESI DI SOLUZIONE

	PS2574 Installazione di servoscala Installazione di piattaforma servoscala (categoria d) o e)) con portata non inferiore a 150 kg, destinata al trasporto di persone con ridotta o impedita capacità motoria, in luoghi aperti al pubblico. La dimensione della piattaforma (escluse costole mobili) dovrà avere dimensioni non inferiori a 70x75 cm. L'intervento è finalizzato al superamento di dislivelli non superiori a 4,00 m, e le caratteristiche del servoscala dovranno rispettare quanto previsto dal punto 8.1.13 del D.M. 236/1989.
	STIMA DEL COSTO Installazione servoscala 7.165 €

PEBA COMUNE DI SAN GIORGIO DI NOGARO (UD) > EDIFICI > MUNICIPIO > PIANO TERRA

Rilevatore **0181**
 Data Rilievo **25 Febbraio 2026**
 Ultimo aggiornamento scheda: 10 Marzo 2026

Indirizzo
del Municipio 1 - San Giorgio di Nogarò (Udine)

LIV.
 di priorità
1

ID Scheda
00FF9-02141

RILIEVO STATO DI FATTO

EDIFICIO PERCORSO VERTICALE - SCALA

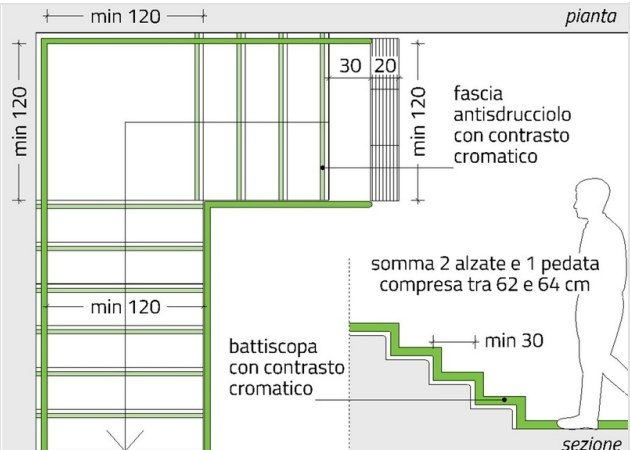


Assenza contrasto cromatico	Si
Dimensioni	X 184,00 cm Y --
Materiale	--
Note relative al rilievo	--

LINK ALTRE CRITICITÀ

00FF9-02143	LIV. 3	Gradino-rapporto fra alzata e pedata Percorso verticale - Scala del Municipio 1 - San Giorgio di Nogarò (Udine)	Costo stimato 1465 €
00FF9-02191	LIV. 1	Assenza Segnaletica tattilo plantare del Municipio 1 - San Giorgio di Nogarò (Udine)	Costo stimato 345 €
00FF9-02142	LIV. 1	Non presente su entrambi i lati Corrimano del Municipio 1 - San Giorgio di Nogarò (Udine)	Costo stimato 270 €
00FF9-02140	LIV. 1	Dislivello raccordato solo da gradini Percorso orizzontale del Municipio 1 - San Giorgio di Nogarò (Udine)	Costo stimato 7165 €

IPOTESI DI SOLUZIONE



PS2286
Posa marca gradino

Posa marca gradino mediante applicazione di nastro adesivo antiscivolo della larghezza pari a 5 cm e di colore contrastante cromaticamente rispetto a quello della pedata, applicato alla distanza di 3 cm dal bordo del gradino.

STIMA DEL COSTO
 Posa fascia adesiva marca-gradino antiscivolo **35 €**

PEBA COMUNE DI SAN GIORGIO DI NOGARO (UD) > EDIFICI > MUNICIPIO > PIANO TERRA

Rilevatore **0181**
 Data Rilievo **25 Febbraio 2026**
 Ultimo aggiornamento scheda: 10 Marzo 2026

Indirizzo
**del Municipio 1 - San Giorgio di
 Nogaro (Udine)**

LIV.
 di priorità
1


ID Scheda
00FF9-02142

RILIEVO STATO DI FATTO

EDIFICIO

PERCORSO VERTICALE - SCALA

CORRIMANO



Non presente su entrambi i lati	Si	
Dimensioni	X 70,00 cm	Y --
Materiale	--	
Note relative al rilievo	Lunghezza inclinata 70cm x2	

LINK ALTRE CRITICITÀ

00FF9-02143	LIV. 3	Gradino-rapporto fra alzata e pedata Percorso verticale - Scala del Municipio 1 - San Giorgio di Nogaro (Udine)	Costo stimato 1465 €
00FF9-02191	LIV. 1	Assenza Segnaletica tattilo plantare del Municipio 1 - San Giorgio di Nogaro (Udine)	Costo stimato 345 €
00FF9-02141	LIV. 1	Assenza contrasto cromatico Percorso verticale - Scala del Municipio 1 - San Giorgio di Nogaro (Udine)	Costo stimato 35 €
00FF9-02140	LIV. 1	Dislivello raccordato solo da gradini Percorso orizzontale del Municipio 1 - San Giorgio di Nogaro (Udine)	Costo stimato 7165 €

IPOTESI DI SOLUZIONE

PS2591
Posa di corrimano

Installazione di corrimano, ad altezza compresa tra 90 e 100 cm, posto sul lato della rampa attualmente sprovvisto, mediante ancoraggio a muro adiacente alla scala, o su parapetto esistente o nuovo. Il corrimano dovrà essere prolungato di 30 cm oltre il primo e l'ultimo gradino in corrispondenza delle interruzioni della scala in conformità con quanto disposto al punto 8.1.10 del D.M. 236/1989.

STIMA DEL COSTO
 Fornitura e posa corrimano metallico

270 €

PEBA COMUNE DI SAN GIORGIO DI NOGARO (UD) > EDIFICI > MUNICIPIO > PIANO TERRA

Rilevatore **0181**
 Data Rilievo **25 Febbraio 2026**
 Ultimo aggiornamento scheda: 10 Marzo 2026


Indirizzo
del Municipio 1 - San Giorgio di Nogarò (Udine)

LIV.
 di priorità
3

ID Scheda
00FF9-02143

RILIEVO STATO DI FATTO

EDIFICIO PERCORSO VERTICALE - SCALA



Gradino-rapporto fra alzata e pedata	66	62<R<64 cm
Dimensioni	X --	Y --
Materiale	--	
Note relative al rilievo Pedata 30 cm - Alzata 18 cm - Larghezza 184 cm		

LINK ALTRE CRITICITÀ

00FF9-02140	LIV. 1	Dislivello raccordato solo da gradini Percorso orizzontale del Municipio 1 - San Giorgio di Nogarò (Udine)	Costo stimato 7165 €
00FF9-02141	LIV. 1	Assenza contrasto cromatico Percorso verticale - Scala del Municipio 1 - San Giorgio di Nogarò (Udine)	Costo stimato 35 €
00FF9-02142	LIV. 1	Non presente su entrambi i lati Corrimano del Municipio 1 - San Giorgio di Nogarò (Udine)	Costo stimato 270 €
00FF9-02191	LIV. 1	Assenza Segnaletica tattilo plantare del Municipio 1 - San Giorgio di Nogarò (Udine)	Costo stimato 345 €

IPOTESI DI SOLUZIONE

PS2692
Demolizione e ricostruzione

Demolizione completa della scala e rifacimento avendo cura di rispettare rapporto fra pedata e alzata (2A+P) compreso tra 62 e 64. La scala dovrà inoltre essere dotata di fascia antisdrucciolo e di battiscopa, entrambi contrastanti cromaticamente rispetto alla pavimentazione. Si dovrà inoltre prevedere l'eventuale adeguamento, o nuova installazione, del corrimano per ogni lato della scala. Questo dovrà essere posto ad altezza compresa tra 90 e 100 cm, ed estendersi per 30 cm oltre la fine della rampa, in conformità con quanto disposto al punto 8.1.10 del D.M. 236/1989. I due accessi della scala dovranno inoltre essere segnalati mediante idonea segnaletica tattilo-plantare in conformità con quanto previsto dalle linee guida I.N.M.A.C.I. sulla progettazione dei percorsi tattilo-plantari.

STIMA DEL COSTO
 Rimozione zoccolino battiscopa ; Demolizione pavimentazione scala ; Demolizione struttura scala ; Realizzazione nuova struttura rampa in cls armato ; Fornitura e posa pedate e alzate in pietra ; Fornitura e posa zoccolino battiscopa in legno

1.465 €

PEBA COMUNE DI SAN GIORGIO DI NOGARO (UD) > EDIFICI > MUNICIPIO > PIANO TERRA

Rilevatore **0181**

Data Rilievo **25 Febbraio 2026**

Ultimo aggiornamento scheda: 10 Marzo 2026

Indirizzo

del Municipio 1 - San Giorgio di
Nogaro (Udine)

LIV.
di priorità

3

ID Scheda


00FF9-02144

RILIEVO STATO DI FATTO

EDIFICIO

ACCESSO/INGRESSO

FILTRO ALL'ACCESSO



Maniglia - Altezza **105** **85<A<95 cm**

Dimensioni **X 80,00 cm** **Y 210,00 cm**

Materiale **--**

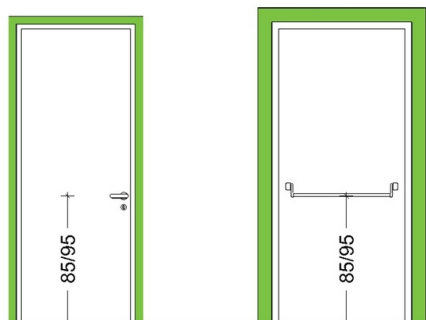
Note relative al rilievo
Criticità relativa a 4 porte

LINK ALTRE CRITICITÀ

Nessuna criticità collegata

IPOTESI DI SOLUZIONE

altezza consigliata: 90 cm



PS2278

Sostituzione porta

Sostituzione delle porta con altra avente caratteristiche coerenti con quanto prescritto dal punto 8.1.1, ovvero con luce netta pari ad almeno 75 cm, anta con larghezza non superiore a 120 cm e apribile con una pressione non superiore a 8 kg. L'altezza della maniglia dovrà essere compresa tra 85 e 95 cm (consigliata 90 cm).

STIMA DEL COSTO

Sostituzione porte interne ad anta singola

3.440 €

PEBA COMUNE DI SAN GIORGIO DI NOGARO (UD) > EDIFICI > MUNICIPIO > PIANO TERRA

Rilevatore **0181**

Data Rilievo **25 Febbraio 2026**

Ultimo aggiornamento scheda: 10 Marzo 2026

Indirizzo

del Municipio 1 - San Giorgio di
Nogaro (Udine)

LIV.
di priorità

3

ID Scheda

00FF9-02145

RILIEVO STATO DI FATTO

EDIFICIO

ACCESSO/INGRESSO

FILTRO ALL'ACCESSO



Maniglia - Altezza 102 85<A<95 cm

Dimensioni X 86,00 cm Y 208,00 cm

Materiale --

Note relative al rilievo

--

LINK ALTRE CRITICITÀ

Nessuna criticità collegata

IPOTESI DI SOLUZIONE



PS2703

In caso di lievi scostamenti dal requisito, valutato che la criticità non impedisce la fruizione e che l'intervento ha costi sproporzionati, si mantiene lo stato di fatto

In caso di lievi scostamenti dal requisito, valutato che la criticità non impedisce la fruizione e che l'intervento ha costi sproporzionati, si mantiene lo stato di fatto.

STIMA DEL COSTO

0 €

PEBA COMUNE DI SAN GIORGIO DI NOGARO (UD) > EDIFICI > MUNICIPIO > PIANO TERRA

Rilevatore **0181**

Data Rilievo **25 Febbraio 2026**

Ultimo aggiornamento scheda: 10 Marzo 2026

Indirizzo

del Municipio 1 - San Giorgio di
Nogaro (Udine)

LIV.
di priorità

3

ID Scheda

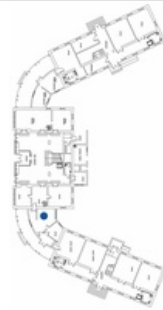
00FF9-02146

RILIEVO STATO DI FATTO

EDIFICIO

VANO GENERICO

INFISSO ESTERNO (FINESTRA)



Altezza maniglie/dispositivo di comando **158** cm

Dimensioni **X 205,00 cm** **Y 180,00 cm**

Materiale --

Note relative al rilievo
--

LINK ALTRE CRITICITÀ

Nessuna criticità collegata

IPOTESI DI SOLUZIONE



PS2758

Sostituzione dell'infisso

Sostituzione degli infissi esistenti con nuovi serramenti dotati di maniglia/dispositivo di comando ad altezza compresa tra cm 100 e 130 (consigliata 115 cm), come prescritto dal punto 8.1.3 del D.M. 236/89.

STIMA DEL COSTO
Sostituzione serramento esterno

3.100 €

PEBA COMUNE DI SAN GIORGIO DI NOGARO (UD) > EDIFICI > MUNICIPIO > PIANO TERRA

Rilevatore **0181**

Data Rilievo **25 Febbraio 2026**

Ultimo aggiornamento scheda: 10 Marzo 2026

Indirizzo

del Municipio 1 - San Giorgio di Nogarò (Udine)

LIV.
di priorità

3

ID Scheda

00FF9-02147

RILIEVO STATO DI FATTO

EDIFICIO

VANO GENERICO

TERMINALE IMPIANTO



Altezza prese luce **17** **45<A<115**
cm

Dimensioni **X--** **Y--**

Materiale **--**

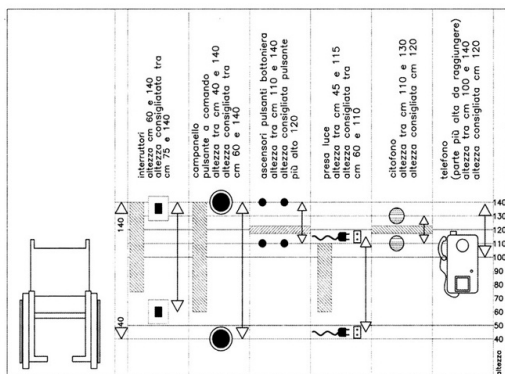
Note relative al rilievo

--

LINK ALTRE CRITICITÀ

Nessuna criticità collegata

IPOSTESI DI SOLUZIONE



PS2264

Spostamento della presa corrente elettrica

Riposizionamento prese della corrente elettrica ad un'altezza ottimale compresa tra i 60 e i 110 cm (ed in ogni caso compresa tra 45 e 115 cm), in conformità con quanto disposto al punto 4.1.5 del D.M. 236/1989, nella misura di almeno una presa elettrica per ogni locale.

STIMA DEL COSTO

Adeguamento altezza prese corrente

160 €

PEBA COMUNE DI SAN GIORGIO DI NOGARO (UD) > EDIFICI > MUNICIPIO > PIANO TERRA

Rilevatore **0181**

Data Rilievo **25 Febbraio 2026**

Ultimo aggiornamento scheda: 10 Marzo 2026

Indirizzo

del Municipio 1 - San Giorgio di
Nogaro (Udine)

LIV.
di priorità

3

ID Scheda


00FF9-02148

RILIEVO STATO DI FATTO

EDIFICIO

VANO GENERICO

INFISSO ESTERNO (FINESTRA)



Altezza maniglie/dispositivo di comando **158** cm

Dimensioni **X 140,00 cm** **Y 180,00 cm**

Materiale --

Note relative al rilievo

--

LINK ALTRE CRITICITÀ

Nessuna criticità collegata

IPOTESI DI SOLUZIONE



PS2758

Sostituzione dell'infisso

Sostituzione degli infissi esistenti con nuovi serramenti dotati di maniglia/dispositivo di comando ad altezza compresa tra cm 100 e 130 (consigliata 115 cm), come prescritto dal punto 8.1.3 del D.M. 236/89.

STIMA DEL COSTO
Sostituzione serramento esterno

1.120 €

PEBA COMUNE DI SAN GIORGIO DI NOGARO (UD) > EDIFICI > MUNICIPIO > PIANO TERRA

Rilevatore **0181**

Data Rilievo **25 Febbraio 2026**

Ultimo aggiornamento scheda: 10 Marzo 2026

Indirizzo

del Municipio 1 - San Giorgio di Nogarò (Udine)

LIV.
di priorità

3

ID Scheda

00FF9-02149

RILIEVO STATO DI FATTO

EDIFICIO

VANO GENERICO

TERMINALE IMPIANTO

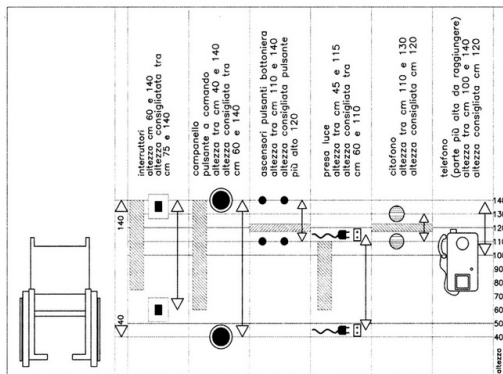


Altezza prese luce	17	45<A<115 cm
Dimensioni	X --	Y --
Materiale	--	
Note relative al rilievo 2 blocchi prese		

LINK ALTRE CRITICITÀ

Nessuna criticità collegata

IPOSTESI DI SOLUZIONE



PS2264

Spostamento della presa corrente elettrica

Riposizionamento prese della corrente elettrica ad un'altezza ottimale compresa tra i 60 e i 110 cm (ed in ogni caso compresa tra 45 e 115 cm), in conformità con quanto disposto al punto 4.1.5 del D.M. 236/1989, nella misura di almeno una presa elettrica per ogni locale.

STIMA DEL COSTO
Adeguamento altezza prese

160 €

PEBA COMUNE DI SAN GIORGIO DI NOGARO (UD) > EDIFICI > MUNICIPIO > PIANO TERRA

Rilevatore **0181**
 Data Rilievo **25 Febbraio 2026**
 Ultimo aggiornamento scheda: 10 Marzo 2026

Indirizzo
del Municipio 1 - San Giorgio di Nogarò (Udine)

LIV.
 di priorità
1

ID Scheda
00FF9-02150

RILIEVO STATO DI FATTO

EDIFICIO
PERCORSO ORIZZONTALE



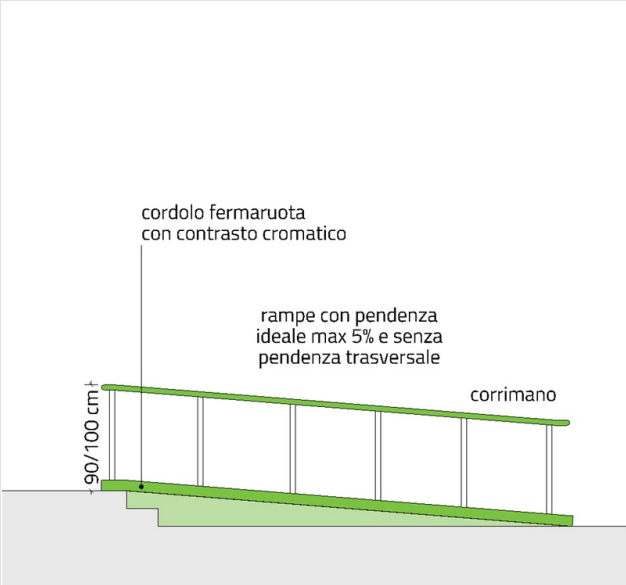


Dislivello raccordato solo da gradini	Si	
Dimensioni	X --	Y --
Materiale	--	
Note relative al rilievo Dislivello totale 35 cm - Larghezza scala 122 cm		

LINK ALTRE CRITICITÀ

00FF9-02151	LIV. 3	Gradino-rapporto fra alzata e pedata Percorso verticale - Scala del Municipio 1 - San Giorgio di Nogarò (Udine)	Costo stimato --	●
00FF9-02152	LIV. 1	Non presente su entrambi i lati Corrimano del Municipio 1 - San Giorgio di Nogarò (Udine)	Costo stimato --	●
00FF9-02153	LIV. 3	Altezza prese luce Terminale impianto del Municipio 1 - San Giorgio di Nogarò (Udine)	Costo stimato 160 €	●
00FF9-02154	LIV. 3	Altezza prese luce Terminale impianto del Municipio 1 - San Giorgio di Nogarò (Udine)	Costo stimato 480 €	●
00FF9-02155	LIV. 3	Altezza maniglie/dispositivo di comando Infixo esterno (finestra) del Municipio 1 - San Giorgio di Nogarò (Udine)	Costo stimato 1525 €	●
00FF9-02156	LIV. 3	Altezza Dislivello del Municipio 1 - San Giorgio di Nogarò (Udine)	Costo stimato 220 €	●
00FF9-02189	LIV. 3	Assenza Segnaletica tattilo plantare del Municipio 1 - San Giorgio di Nogarò (Udine)	Costo stimato --	●

IPOTESI DI SOLUZIONE



PS2930 (modificato)
Demolizione e realizzazione nuova rampa in sostituzione dei gradini

In accordo con i principi dell'"Universal Design", il superamento del dislivello avverrà mediante la realizzazione di un unico percorso inclinato avente pendenza ottimale 5% (max 8%) in sostituzione dei gradini esistenti, al fine di non creare percorsi separati tra persone con disabilità e persone normodotate. La nuova rampa avrà larghezza pari a quella dei gradini esistenti, e comunque non inferiore a 90 cm, e sarà dotata: di cordolo laterale contrastante cromaticamente con la pavimentazione della rampa (in caso di parapetto non pieno), di parapetto e di corrimani posti all'altezza di 90/100 cm su entrambi i lati. Nel caso in esame, trattandosi di un intervento di adeguamento di un edificio esistente, la pendenza della rampa potrà arrivare fino al 12% in coerenza con quanto disposto al punto 8.1.11 del D.M. 236/1989. L'intervento prevede inoltre l'ampliamento del vano porta fino ad una larghezza di almeno 90 cm.

STIMA DEL COSTO
 Rimozione pavimentazione in PVC ; Demolizione struttura scala in cls ; Rimozione zoccolino battiscopa ; Demolizione porzione di muratura per allargamento foro porta e sostituzione architrave ; Ripristino spallette porta ; Realizzazione nuova rampa con struttura in cls armato ; Realizzazione pavimentazione in piastrelle con finitura antiscivolo ; Posa corrimani e parapetto metallico

2.850
€

PEBA COMUNE DI SAN GIORGIO DI NOGARO (UD) > EDIFICI > MUNICIPIO > PIANO TERRA

Rilevatore **0181**

Data Rilievo **25 Febbraio 2026**

Ultimo aggiornamento scheda: 10 Marzo 2026

Indirizzo

del Municipio 1 - San Giorgio di Nogarò (Udine)

LIV.
di priorità

3

ID Scheda

00FF9-02151

RILIEVO STATO DI FATTO

EDIFICIO

PERCORSO VERTICALE - SCALA



Gradino-rapporto fra alzata e pedata **65** **62<R<64 cm**

Dimensioni **X --** **Y --**

Materiale **--**

Note relative al rilievo
Pedata 30 cm Alzata 17.5 cm

LINK ALTRE CRITICITÀ

00FF9-02150	LIV. 1	Dislivello raccordato solo da gradini Percorso orizzontale del Municipio 1 - San Giorgio di Nogarò (Udine)	Costo stimato 2850 €
00FF9-02152	LIV. 1	Non presente su entrambi i lati Corrimano del Municipio 1 - San Giorgio di Nogarò (Udine)	Costo stimato --
00FF9-02153	LIV. 3	Altezza prese luce Terminale impianto del Municipio 1 - San Giorgio di Nogarò (Udine)	Costo stimato 160 €
00FF9-02154	LIV. 3	Altezza prese luce Terminale impianto del Municipio 1 - San Giorgio di Nogarò (Udine)	Costo stimato 480 €
00FF9-02155	LIV. 3	Altezza maniglie/dispositivo di comando Infixo esterno (finestra) del Municipio 1 - San Giorgio di Nogarò (Udine)	Costo stimato 1525 €
00FF9-02156	LIV. 3	Altezza Dislivello del Municipio 1 - San Giorgio di Nogarò (Udine)	Costo stimato 220 €
00FF9-02189	LIV. 3	Assenza Segnaletica tattilo plantare del Municipio 1 - San Giorgio di Nogarò (Udine)	Costo stimato --

IPOTESI DI SOLUZIONE



PS2455 (modificato)

Risoluzione criticità non vantaggiosa in relazione al dispendio economico

Considerando le condizioni di contesto o di uso, si ritiene che l'intervento di soluzione non sia economicamente vantaggioso alla luce del beneficio ottenibile. Si prevede inoltre la sostituzione dei gradini con una rampa di raccordo.

STIMA DEL COSTO

0 €

PEBA COMUNE DI SAN GIORGIO DI NOGARO (UD) > EDIFICI > MUNICIPIO > PIANO TERRA

Rilevatore **0181**
 Data Rilievo **25 Febbraio 2026**
 Ultimo aggiornamento scheda: 10 Marzo 2026

Indirizzo
del Municipio 1 - San Giorgio di Nogarò (Udine)

LIV.
 di priorità
1

ID Scheda
00FF9-02152

RILIEVO STATO DI FATTO

EDIFICIO

PERCORSO VERTICALE - SCALA

CORRIMANO



Non presente su entrambi i lati	Si
Dimensioni	X 35,00 cm Y --
Materiale	--
Note relative al rilievo Lunghezza inclinata 35 cm	

LINK ALTRE CRITICITÀ

00FF9-02150	LIV. 1	Dislivello raccordato solo da gradini Percorso orizzontale del Municipio 1 - San Giorgio di Nogarò (Udine)	Costo stimato 2850 €
00FF9-02151	LIV. 3	Gradino-rapporto fra alzata e pedata Percorso verticale - Scala del Municipio 1 - San Giorgio di Nogarò (Udine)	Costo stimato --
00FF9-02153	LIV. 3	Altezza prese luce Terminale impianto del Municipio 1 - San Giorgio di Nogarò (Udine)	Costo stimato 160 €
00FF9-02154	LIV. 3	Altezza prese luce Terminale impianto del Municipio 1 - San Giorgio di Nogarò (Udine)	Costo stimato 480 €
00FF9-02155	LIV. 3	Altezza maniglie/dispositivo di comando Infixo esterno (finestra) del Municipio 1 - San Giorgio di Nogarò (Udine)	Costo stimato 1525 €
00FF9-02156	LIV. 3	Altezza Dislivello del Municipio 1 - San Giorgio di Nogarò (Udine)	Costo stimato 220 €
00FF9-02189	LIV. 3	Assenza Segnaletica tattilo plantare del Municipio 1 - San Giorgio di Nogarò (Udine)	Costo stimato --

IPOTESI DI SOLUZIONE

PS2591
Posa di corrimano

Installazione di corrimano, ad altezza compresa tra 90 e 100 cm, posto sul lato della rampa attualmente sprovvisto, mediante ancoraggio a muro adiacente alla scala, o su parapetto esistente o nuovo. Il corrimano dovrà essere prolungato di 30 cm oltre il primo e l'ultimo gradino in corrispondenza delle interruzioni della scala in conformità con quanto disposto al punto 8.1.10 del D.M. 236/1989.

STIMA DEL COSTO
 Costo compreso nella soluzione relativa alla realizzazione della rampa di raccordo

0 €

PEBA COMUNE DI SAN GIORGIO DI NOGARO (UD) > EDIFICI > MUNICIPIO > PIANO TERRA

Rilevatore **0181**
 Data Rilievo **25 Febbraio 2026**
 Ultimo aggiornamento scheda: 10 Marzo 2026


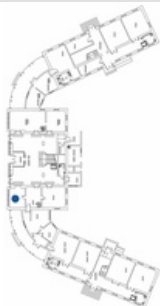
Indirizzo
del Municipio 1 - San Giorgio di Nogaro (Udine)

LIV.
 di priorità
3

ID Scheda
00FF9-02153

RILIEVO STATO DI FATTO

EDIFICIO VANO GENERICO **TERMINALE IMPIANTO**

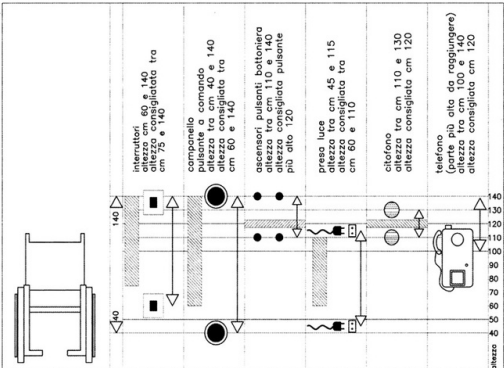



Altezza prese luce	24	45<A<115 cm
Dimensioni	X --	Y --
Materiale	--	
Note relative al rilievo 2 blocchi prese		

LINK ALTRE CRITICITÀ

00FF9-02150	LIV. 1	Dislivello raccordato solo da gradini Percorso orizzontale del Municipio 1 - San Giorgio di Nogaro (Udine)	Costo stimato 2850 €
00FF9-02152	LIV. 1	Non presente su entrambi i lati Corrimano del Municipio 1 - San Giorgio di Nogaro (Udine)	Costo stimato --
00FF9-02151	LIV. 3	Gradino-rapporto fra alzata e pedata Percorso verticale - Scala del Municipio 1 - San Giorgio di Nogaro (Udine)	Costo stimato --
00FF9-02154	LIV. 3	Altezza prese luce Terminale impianto del Municipio 1 - San Giorgio di Nogaro (Udine)	Costo stimato 480 €
00FF9-02155	LIV. 3	Altezza maniglie/dispositivo di comando Infixso esterno (finestra) del Municipio 1 - San Giorgio di Nogaro (Udine)	Costo stimato 1525 €
00FF9-02156	LIV. 3	Altezza Dislivello del Municipio 1 - San Giorgio di Nogaro (Udine)	Costo stimato 220 €
00FF9-02189	LIV. 3	Assenza Segnaletica tattilo plantare del Municipio 1 - San Giorgio di Nogaro (Udine)	Costo stimato --

IPOTESI DI SOLUZIONE



PS2264
Spostamento della presa corrente elettrica

Riposizionamento prese della corrente elettrica ad un'altezza ottimale compresa tra i 60 e i 110 cm (ed in ogni caso compresa tra 45 e 115 cm), in conformità con quanto disposto al punto 4.1.5 del D.M. 236/1989, nella misura di almeno una presa elettrica per ogni locale.

STIMA DEL COSTO
 Adeguamento altezza prese elettriche **160 €**

PEBA COMUNE DI SAN GIORGIO DI NOGARO (UD) > EDIFICI > MUNICIPIO > PIANO TERRA

Rilevatore **0181**
 Data Rilievo **25 Febbraio 2026**
 Ultimo aggiornamento scheda: 10 Marzo 2026

Indirizzo
del Municipio 1 - San Giorgio di Nogarò (Udine)

LIV.
 di priorità
3

ID Scheda
00FF9-02154

RILIEVO STATO DI FATTO

EDIFICIO VANO GENERICO **TERMINALE IMPIANTO**

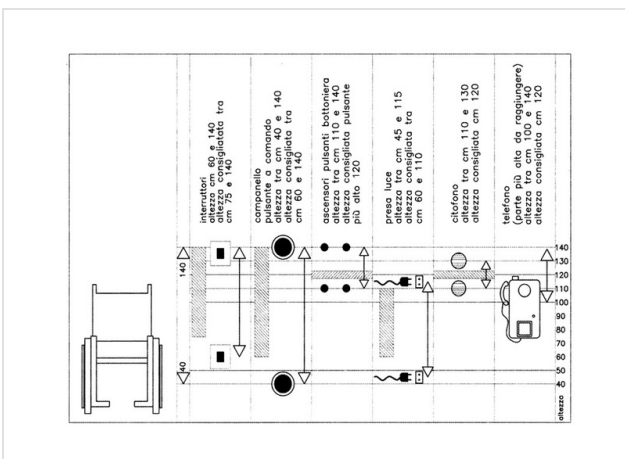


Altezza prese luce	17	45<A<115 cm
Dimensioni	X --	Y --
Materiale	--	
Note relative al rilievo Criticità relativa a 6 scatole prese		

LINK ALTRE CRITICITÀ

00FF9-02150	LIV. 1	Dislivello raccordato solo da gradini Percorso orizzontale del Municipio 1 - San Giorgio di Nogarò (Udine)	Costo stimato 2850 €
00FF9-02152	LIV. 1	Non presente su entrambi i lati Corrimano del Municipio 1 - San Giorgio di Nogarò (Udine)	Costo stimato --
00FF9-02151	LIV. 3	Gradino-rapporto fra alzata e pedata Percorso verticale - Scala del Municipio 1 - San Giorgio di Nogarò (Udine)	Costo stimato --
00FF9-02153	LIV. 3	Altezza prese luce Terminale impianto del Municipio 1 - San Giorgio di Nogarò (Udine)	Costo stimato 160 €
00FF9-02155	LIV. 3	Altezza maniglie/dispositivo di comando Infixso esterno (finestra) del Municipio 1 - San Giorgio di Nogarò (Udine)	Costo stimato 1525 €
00FF9-02156	LIV. 3	Altezza Dislivello del Municipio 1 - San Giorgio di Nogarò (Udine)	Costo stimato 220 €
00FF9-02189	LIV. 3	Assenza Segnaletica tattilo plantare del Municipio 1 - San Giorgio di Nogarò (Udine)	Costo stimato --

IPOTESI DI SOLUZIONE



PS2264
Spostamento della presa corrente elettrica

Riposizionamento prese della corrente elettrica ad un'altezza ottimale compresa tra i 60 e i 110 cm (ed in ogni caso compresa tra 45 e 115 cm), in conformità con quanto disposto al punto 4.1.5 del D.M. 236/1989, nella misura di almeno una presa elettrica per ogni locale.

STIMA DEL COSTO
 Adeguamento altezza prese corrente **480 €**

PEBA COMUNE DI SAN GIORGIO DI NOGARO (UD) > EDIFICI > MUNICIPIO > PIANO TERRA

Rilevatore **0181**

Data Rilievo **25 Febbraio 2026**

Ultimo aggiornamento scheda: 10 Marzo 2026

Indirizzo

del Municipio 1 - San Giorgio di Nogaro (Udine)

LIV.
di priorità

3

ID Scheda


00FF9-02155

RILIEVO STATO DI FATTO

EDIFICIO

VANO GENERICO

INFISSO ESTERNO (FINESTRA)



Altezza maniglie/dispositivo di comando	173	cm
Dimensioni	X 105,00 cm	Y 173,00 cm
Materiale	--	
Note relative al rilievo Criticità relativa a 3 serramenti		

LINK ALTRE CRITICITÀ

00FF9-02150	LIV. 1	Dislivello raccordato solo da gradini Percorso orizzontale del Municipio 1 - San Giorgio di Nogaro (Udine)	Costo stimato 2850 €
00FF9-02152	LIV. 1	Non presente su entrambi i lati Corrimano del Municipio 1 - San Giorgio di Nogaro (Udine)	Costo stimato --
00FF9-02151	LIV. 3	Gradino-rapporto fra alzata e pedata Percorso verticale - Scala del Municipio 1 - San Giorgio di Nogaro (Udine)	Costo stimato --
00FF9-02153	LIV. 3	Altezza prese luce Terminale impianto del Municipio 1 - San Giorgio di Nogaro (Udine)	Costo stimato 160 €
00FF9-02154	LIV. 3	Altezza prese luce Terminale impianto del Municipio 1 - San Giorgio di Nogaro (Udine)	Costo stimato 480 €
00FF9-02156	LIV. 3	Altezza Dislivello del Municipio 1 - San Giorgio di Nogaro (Udine)	Costo stimato 220 €
00FF9-02189	LIV. 3	Assenza Segnaletica tattilo plantare del Municipio 1 - San Giorgio di Nogaro (Udine)	Costo stimato --

IPOTESI DI SOLUZIONE



PS2758 (modificato)
Sostituzione dell'infisso

Sostituzione degli infissi esistenti con nuovi serramenti dotati di maniglia/dispositivo di comando ad altezza compresa tra cm 100 e 130 (consigliata 115 cm), come prescritto dal punto 8.1.3 del D.M. 236/89. Si prevede la sostituzione di un serramento su 3.

STIMA DEL COSTO
Sostituzione serramento

1.525 €

PEBA COMUNE DI SAN GIORGIO DI NOGARO (UD) > EDIFICI > MUNICIPIO > PIANO TERRA

Rilevatore **0181**

Data Rilievo **25 Febbraio 2026**

Ultimo aggiornamento scheda: 13 Marzo 2026

Indirizzo

del Municipio 1 - San Giorgio di Nogaro (Udine)

LIV.
di priorità

3

ID Scheda

00FF9-02156

RILIEVO STATO DI FATTO

EDIFICIO

VANO GENERICO

DISLIVELLO



Altezza **1.5** ≤ 2,5 cm

Dimensioni **X 400,00 cm** Y --

Materiale --

Note relative al rilievo

Dislivello dovuto a canaletta passacavi su pavimento

LINK ALTRE CRITICITÀ

00FF9-02150	LIV. 1	Dislivello raccordato solo da gradini Percorso orizzontale del Municipio 1 - San Giorgio di Nogaro (Udine)	Costo stimato 2850 €	●
00FF9-02152	LIV. 1	Non presente su entrambi i lati Corrimano del Municipio 1 - San Giorgio di Nogaro (Udine)	Costo stimato --	●
00FF9-02151	LIV. 3	Gradino-rapporto fra alzata e pedata Percorso verticale - Scala del Municipio 1 - San Giorgio di Nogaro (Udine)	Costo stimato --	●
00FF9-02153	LIV. 3	Altezza prese luce Terminale impianto del Municipio 1 - San Giorgio di Nogaro (Udine)	Costo stimato 160 €	●
00FF9-02154	LIV. 3	Altezza prese luce Terminale impianto del Municipio 1 - San Giorgio di Nogaro (Udine)	Costo stimato 480 €	●
00FF9-02155	LIV. 3	Altezza maniglie/dispositivo di comando Infisso esterno (finestra) del Municipio 1 - San Giorgio di Nogaro (Udine)	Costo stimato 1525 €	●
00FF9-02189	LIV. 3	Assenza Segnaletica tattilo plantare del Municipio 1 - San Giorgio di Nogaro (Udine)	Costo stimato --	●

IPOTESI DI SOLUZIONE



PS2966

Modifica percorso cavi

Rimozione canalina a terra e modifica percorso cavi mediante installazione di nuove canaline parete o a soffitto per la rimozione del pericolo d'inciampo.

STIMA DEL COSTO
Sostituzione canalina passacavi.

220 €

PEBA COMUNE DI SAN GIORGIO DI NOGARO (UD) > EDIFICI > MUNICIPIO > PIANO TERRA

Rilevatore **0181**

Data Rilievo **25 Febbraio 2026**

Ultimo aggiornamento scheda: 10 Marzo 2026

Indirizzo

del Municipio 1 - San Giorgio di Nogarò (Udine)

LIV.
di priorità

3

ID Scheda

00FF9-02157

RILIEVO STATO DI FATTO

EDIFICIO

PERCORSO ORIZZONTALE



Dislivello raccordato solo da gradini **Si**

Dimensioni **X-- Y--**

Materiale **--**

Note relative al rilievo

Larghezza gradini: max 290 cm - min 117 cm - Dislivello totale 48 cm

LINK ALTRE CRITICITÀ

00FF9-02158	LIV. 3	Gradino-rapporto incostante Percorso verticale - Scala del Municipio 1 - San Giorgio di Nogarò (Udine)	Costo stimato --	
00FF9-02159	LIV. 3	Non presente su entrambi i lati Corrimano del Municipio 1 - San Giorgio di Nogarò (Udine)	Costo stimato 355 €	
00FF9-02160	LIV. 2	Gradino-assenza contrasto cromatico Percorso verticale - Scala del Municipio 1 - San Giorgio di Nogarò (Udine)	Costo stimato 25 €	

IPOTESI DI SOLUZIONE



PS2454 (modificato)

Risoluzione criticità non vantaggiosa in relazione al dispendio economico

Considerando le condizioni di contesto o di uso, si ritiene che l'intervento di soluzione non sia economicamente vantaggioso alla luce del beneficio ottenibile. Trattasi di un passaggio di servizio non aperto al pubblico.

STIMA DEL COSTO

0 €

PEBA COMUNE DI SAN GIORGIO DI NOGARO (UD) > EDIFICI > MUNICIPIO > PIANO TERRA

Rilevatore **0181**

Data Rilievo **25 Febbraio 2026**

Ultimo aggiornamento scheda: 10 Marzo 2026

Indirizzo

del Municipio 1 - San Giorgio di Nogarò (Udine)

LIV.
di priorità

3

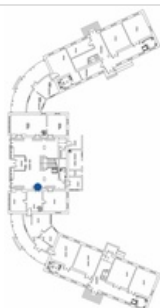
ID Scheda

00FF9-02158

RILIEVO STATO DI FATTO

EDIFICIO

PERCORSO VERTICALE - SCALA



Gradino-rapporto incostante	Si	
Dimensioni	X--	Y--
Materiale	--	
Note relative al rilievo	Alzate 14 - 18 - 16 cm - Pedata 32 cm	

LINK ALTRE CRITICITÀ

00FF9-02157	LIV. 3	Dislivello raccordato solo da gradini Percorso orizzontale del Municipio 1 - San Giorgio di Nogarò (Udine)	Costo stimato --	●
00FF9-02160	LIV. 2	Gradino-assenza contrasto cromatico Percorso verticale - Scala del Municipio 1 - San Giorgio di Nogarò (Udine)	Costo stimato 25 €	●
00FF9-02159	LIV. 3	Non presente su entrambi i lati Corrimano del Municipio 1 - San Giorgio di Nogarò (Udine)	Costo stimato 355 €	●

IPOTESI DI SOLUZIONE



PS2931 (modificato)

Risoluzione criticità non vantaggiosa in relazione al dispendio economico

Considerando le condizioni di contesto o di uso, si ritiene che l'intervento di soluzione non sia economicamente vantaggioso alla luce del beneficio ottenibile. Trattasi di un passaggio di servizio non aperto al pubblico.

STIMA DEL COSTO

0 €

PEBA COMUNE DI SAN GIORGIO DI NOGARO (UD) > EDIFICI > MUNICIPIO > PIANO TERRA

Rilevatore **0181**

Data Rilievo **25 Febbraio 2026**

Ultimo aggiornamento scheda: 10 Marzo 2026

Indirizzo

del Municipio 1 - San Giorgio di Nogarò (Udine)

LIV.
di priorità

3

ID Scheda

00FF9-02159

RILIEVO STATO DI FATTO

EDIFICIO

PERCORSO VERTICALE - SCALA

CORRIMANO



Non presente su entrambi i lati

Si

Dimensioni

X 64,00 cm Y --

Materiale

--

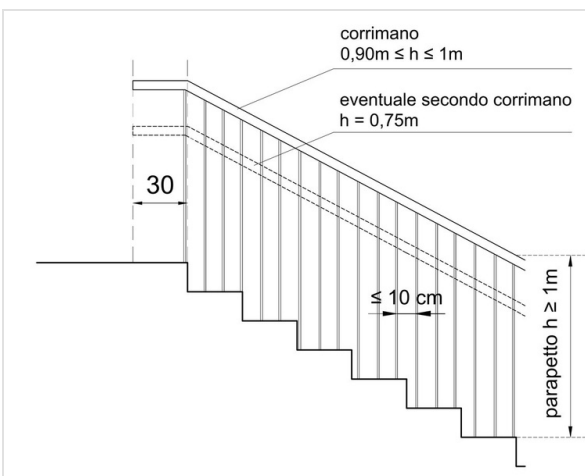
Note relative al rilievo

Lunghezza inclinata 64 cm

LINK ALTRE CRITICITÀ

00FF9-02157	LIV. 3	Dislivello raccordato solo da gradini Percorso orizzontale del Municipio 1 - San Giorgio di Nogarò (Udine)	Costo stimato --	<input checked="" type="checkbox"/>
00FF9-02160	LIV. 2	Gradino-assenza contrasto cromatico Percorso verticale - Scala del Municipio 1 - San Giorgio di Nogarò (Udine)	Costo stimato 25 €	<input checked="" type="checkbox"/>
00FF9-02158	LIV. 3	Gradino-rapporto incostante Percorso verticale - Scala del Municipio 1 - San Giorgio di Nogarò (Udine)	Costo stimato --	<input checked="" type="checkbox"/>

IPOTESI DI SOLUZIONE



PS2592

Posa di corrimano

Installazione di corrimano, ad altezza compresa tra 90 e 100 cm, posto sul lato della rampa attualmente sprovvisto, mediante ancoraggio a muro adiacente alla scala, o su parapetto esistente o nuovo. Il corrimano dovrà essere prolungato di 30 cm oltre il primo e l'ultimo gradino in corrispondenza delle interruzioni della scala in conformità con quanto disposto al punto 8.1.10 del D.M. 236/1989.

STIMA DEL COSTO

Posa corrimano sui due lati della scala

355 €

PEBA COMUNE DI SAN GIORGIO DI NOGARO (UD) > EDIFICI > MUNICIPIO > PIANO TERRA

Rilevatore **0181**

Data Rilievo **25 Febbraio 2026**

Ultimo aggiornamento scheda: 10 Marzo 2026

Indirizzo

del Municipio 1 - San Giorgio di
Nogaro (Udine)

LIV.
di priorità

2

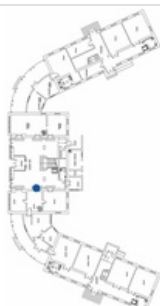
ID Scheda

00FF9-02160

RILIEVO STATO DI FATTO

EDIFICIO

PERCORSO VERTICALE - SCALA



Gradino-assenza contrasto cromatico	Si	
Dimensioni	X--	Y--
Materiale	--	

Note relative al rilievo

Striscia antiscivolo usurata e di colore non contrastante cromaticamente rispetto alla superficie dei gradini.

LINK ALTRE CRITICITÀ

00FF9-02157	LIV. 3	Dislivello raccordato solo da gradini Percorso orizzontale del Municipio 1 - San Giorgio di Nogaro (Udine)	Costo stimato --	●
00FF9-02159	LIV. 3	Non presente su entrambi i lati Corrimano del Municipio 1 - San Giorgio di Nogaro (Udine)	Costo stimato 355 €	●
00FF9-02158	LIV. 3	Gradino-rapporto incostante Percorso verticale - Scala del Municipio 1 - San Giorgio di Nogaro (Udine)	Costo stimato --	●

IPOTESI DI SOLUZIONE

pianta

min 120

30 20

min 120

fascia antiscivolo con contrasto cromatico

min 120

min 120

battiscopa con contrasto cromatico

min 30

somma 2 alzate e 1 pedata compresa tra 62 e 64 cm

sezione

PS2512
Posa marca gradino

Posa marca gradino mediante applicazione di nastro adesivo antiscivolo della larghezza pari a 5 cm e di colore contrastante cromaticamente rispetto a quello della pedata, applicato alla distanza di 3 cm dal bordo del gradino.

STIMA DEL COSTO
Sostituzione striscia marca gradino

25 €

PEBA COMUNE DI SAN GIORGIO DI NOGARO (UD) > EDIFICI > MUNICIPIO > PIANO TERRA

Rilevatore **0181**
 Data Rilievo **25 Febbraio 2026**
 Ultimo aggiornamento scheda: 10 Marzo 2026

Indirizzo
**del Municipio 1 - San Giorgio di
 Nogaro (Udine)**

LIV.
 di priorità
3


ID Scheda
00FF9-02161

RILIEVO STATO DI FATTO

EDIFICIO

VANO GENERICO

FILTRO ALL'ACCESSO



Luce netta **58** [Vedi informazioni](#)

Dimensioni **X 120,00 cm Y 250,00 cm**

Materiale **--**

Note relative al rilievo
La porta presente inoltre altezza maniglia 108 cm - presente chiudiporta

LINK ALTRE CRITICITÀ

Nessuna criticità collegata

IPOTESI DI SOLUZIONE



PS2714 (modificato)
Risoluzione criticità non vantaggiosa in relazione al dispendio economico
 Considerando le condizioni di contesto o di uso, si ritiene che l'intervento di soluzione non sia economicamente vantaggioso alla luce del beneficio ottenibile. Non si prevede di rendere il passaggio accessibile a persone su sedia a ruote in quanto si tratta di un passaggio di servizio non aperto al pubblico.

STIMA DEL COSTO **0 €**

PEBA COMUNE DI SAN GIORGIO DI NOGARO (UD) > EDIFICI > MUNICIPIO > PIANO TERRA

Rilevatore **0181**

Data Rilievo **25 Febbraio 2026**

Ultimo aggiornamento scheda: 10 Marzo 2026

Indirizzo

del Municipio 1 - San Giorgio di Nogarò (Udine)

LIV.
di priorità

2

ID Scheda

00FF9-02163

RILIEVO STATO DI FATTO

EDIFICIO

SERVIZIO IGIENICO



Corrimano/maniglione - Non ergonomico **Si**

Dimensioni **X 60,00 cm** **Y --**

Materiale **--**

Note relative al rilievo

Distanza asse water-muro 60 Maniglione posizionato ad una distanza superiore a 40 cm dall'asse del water

LINK ALTRE CRITICITÀ

00FF9-02166

LIV.
3

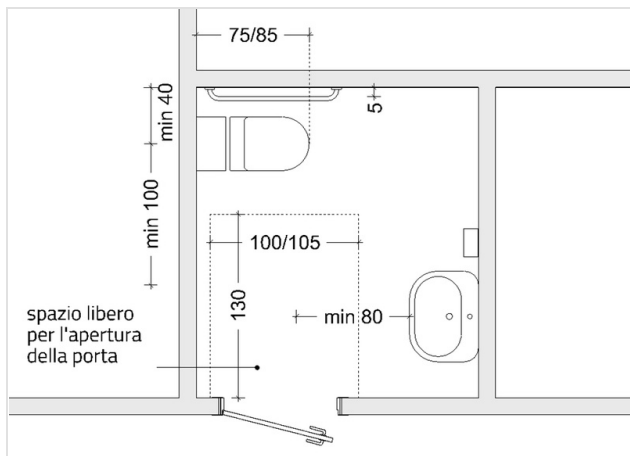
WC/bidet-accostamento laterale WC/bidet Servizio igienico

del Municipio 1 - San Giorgio di Nogarò (Udine)

Costo stimato

900 €

IPOTESI DI SOLUZIONE



PS2934

Spostamento di WC con lievi modifiche alla rete di scarico

Ricollocamento del vaso in modo da garantire un accostamento laterale con larghezza pari ad almeno 100 cm, e una distanza di 40 cm dal maniglione fisso sul lato muro, entrambe misurate dall'asse del w.c., in conformità con quanto previsto al punto 8.1.6 del D.M. 236/1989.

STIMA DEL COSTO

Costo compreso nella soluzione relativa all'incremento dello spazio di accostamento laterale

0
€

PEBA COMUNE DI SAN GIORGIO DI NOGARO (UD) > EDIFICI > MUNICIPIO > PIANO TERRA

Rilevatore **0181**

Data Rilievo **25 Febbraio 2026**

Ultimo aggiornamento scheda: 26 Febbraio 2026

Indirizzo

del Municipio 1 - San Giorgio di
Nogaro (Udine)

LIV.
di priorità

3

ID Scheda

00FF9-02164

RILIEVO STATO DI FATTO

EDIFICIO

SERVIZIO IGIENICO



Lavabo-altezza piano **85** **80 cm**

Dimensioni **X--** **Y--**

Materiale **--**

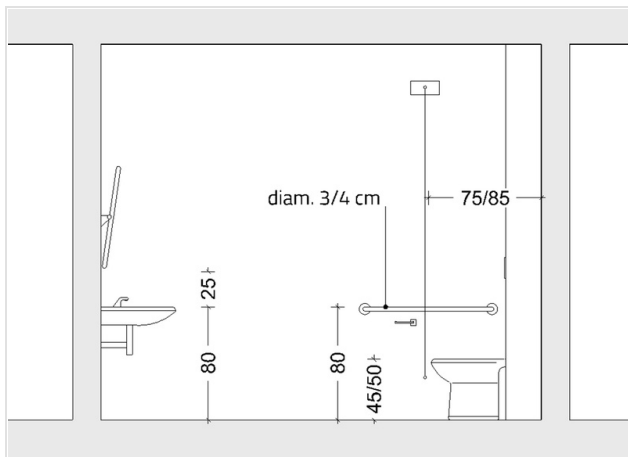
Note relative al rilievo

--

LINK ALTRE CRITICITÀ

Nessuna criticità collegata

IPOTESI DI SOLUZIONE



PS2793

Modifica di altezza del lavabo

Rimozione del lavabo e riposizionamento dello stesso con il bordo superiore posto all'altezza di 80 cm dal piano di calpestio, in conformità con quanto disposto al punto 8.1.6 del D.M. 236/1989. Si prevede inoltre, qualora il lavabo non ne sia già dotato, la sostituzione del sifone con uno di tipo "salva spazio".

STIMA DEL COSTO
Riposizionamento lavabo

115 €

PEBA COMUNE DI SAN GIORGIO DI NOGARO (UD) > EDIFICI > MUNICIPIO > PIANO TERRA

Rilevatore **0181**

Data Rilievo **25 Febbraio 2026**

Ultimo aggiornamento scheda: 10 Marzo 2026

Indirizzo

del Municipio 1 - San Giorgio di Nogaro (Udine)

LIV.
di priorità

2

ID Scheda


00FF9-02165

RILIEVO STATO DI FATTO

EDIFICIO

SERVIZIO IGIENICO

TERMINALE IMPIANTO

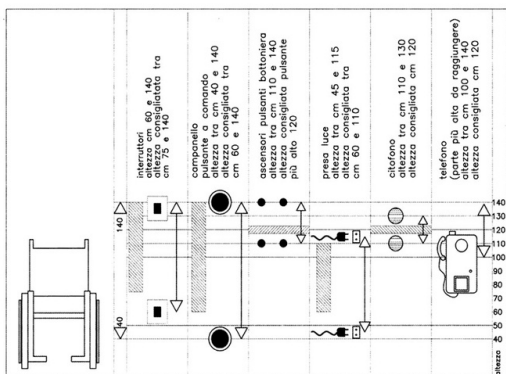


Assenza spazi per avvicinamento ed uso	Si	
Dimensioni	X --	Y --
Materiale	--	
Note relative al rilievo	Campanello emergenza posizione non adeguata	

LINK ALTRE CRITICITÀ

Nessuna criticità collegata

IPTESI DI SOLUZIONE



PS2553

Spostamento del campanello di emergenza

Spostamento del campanello di emergenza in posizione accessibile, ovvero lateralmente rispetto alla tazza in modo che questo sia facilmente raggiungibile dall'utilizzatore del wc. L'estremità del tirante di attivazione dovrà trovarsi ad un'altezza compresa tra 40 e 140 cm come prescritto al punto 8.1.5 del D.M. 236/1989.

STIMA DEL COSTO
Riposizionamento campanello di emergenza

220 €

PEBA COMUNE DI SAN GIORGIO DI NOGARO (UD) > EDIFICI > MUNICIPIO > PIANO TERRA

Rilevatore **0181**

Data Rilievo **25 Febbraio 2026**

Ultimo aggiornamento scheda: 10 Marzo 2026

Indirizzo

del Municipio 1 - San Giorgio di
Nogaro (Udine)

LIV.
di priorità

3


ID Scheda

00FF9-02166

RILIEVO STATO DI FATTO

EDIFICIO

SERVIZIO IGIENICO



WC/bidet-accostamento laterale WC/bidet 94 100 cm

Dimensioni X -- Y --

Materiale --

Note relative al rilievo
Spazio accostamento laterale sinistro 94

LINK ALTRE CRITICITÀ

00FF9-02163

LIV.
2

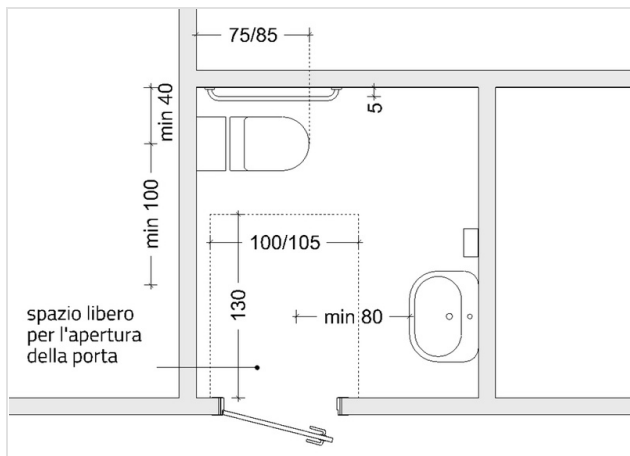
Corrimano/maniglione - Non ergonomico Servizio igienico

del Municipio 1 - San Giorgio di Nogaro (Udine)

Costo stimato

--

IPOTESI DI SOLUZIONE



PS2933

Spostamento di WC con lievi modifiche alla rete di scarico

Ricollocamento del vaso in modo da garantire un accostamento laterale con larghezza pari ad almeno 100 cm, e una distanza di 40 cm dal maniglione fisso sul lato muro, entrambe misurate dall'asse del w.c., in conformità con quanto previsto al punto 8.1.6 del D.M. 236/1989.

STIMA DEL COSTO

Rimozione ricollocamento vaso, modifica impianti tecnologici e ripristino rivestimenti a pavimento e a muro

900

€

PEBA COMUNE DI SAN GIORGIO DI NOGARO (UD) > EDIFICI > MUNICIPIO > PIANO TERRA

Rilevatore **0181**
 Data Rilievo **25 Febbraio 2026**
 Ultimo aggiornamento scheda: 10 Marzo 2026

Indirizzo
 del Municipio 1 - San Giorgio di
 Nogaro (Udine)

LIV.
 di priorità
3


ID Scheda
00FF9-02167

RILIEVO STATO DI FATTO

EDIFICIO

ACCESSO/INGRESSO

FILTRO ALL'ACCESSO



Presenza chiudiporta	Si	
Dimensioni	X --	Y --
Materiale	--	
Note relative al rilievo	--	

LINK ALTRE CRITICITÀ

Nessuna criticità collegata

IPOTESI DI SOLUZIONE



P0087 (modificato)
 Eliminazione dell'elemento
 Rimozione chiudiporta

STIMA DEL COSTO

0 €

PEBA COMUNE DI SAN GIORGIO DI NOGARO (UD) > EDIFICI > MUNICIPIO > PIANO TERRA

Rilevatore **0181**
 Data Rilievo **25 Febbraio 2026**
 Ultimo aggiornamento scheda: 10 Marzo 2026

Indirizzo
del Municipio 1 - San Giorgio di Nogarò (Udine)

LIV.
 di priorità
2

ID Scheda
00FF9-02168

RILIEVO STATO DI FATTO

EDIFICIO
PERCORSO ORIZZONTALE






Dislivello raccordato solo da gradini	Si	
Dimensioni	X --	Y --
Materiale	--	
Note relative al rilievo Dislivello totale 44 cm - Larghezza: max 160 cm - min 118 cm		

LINK ALTRE CRITICITÀ

00FF9-02169	LIV. 3	Gradino-rapporto incostante Percorso verticale - Scala del Municipio 1 - San Giorgio di Nogarò (Udine)	Costo stimato --	<input checked="" type="checkbox"/>
00FF9-02171	LIV. 2	Non presente su entrambi i lati Corrimano del Municipio 1 - San Giorgio di Nogarò (Udine)	Costo stimato 100 €	<input checked="" type="checkbox"/>
00FF9-02172	LIV. 1	Luce netta Filtro all'accesso del Municipio 1 - San Giorgio di Nogarò (Udine)	Costo stimato --	<input checked="" type="checkbox"/>
00FF9-02173	LIV. 2	Vano contatto con pubblico - Altezza piano di utilizzo del bancone Arredo del Municipio 1 - San Giorgio di Nogarò (Udine)	Costo stimato 1200 €	<input checked="" type="checkbox"/>
00FF9-02174	LIV. 3	Altezza maniglie/dispositivo di comando Infixo esterno (finestra) del Municipio 1 - San Giorgio di Nogarò (Udine)	Costo stimato 1325 €	<input checked="" type="checkbox"/>
00FF9-02175	LIV. 3	Altezza prese luce Terminale impianto del Municipio 1 - San Giorgio di Nogarò (Udine)	Costo stimato --	<input checked="" type="checkbox"/>
00FF9-02188	LIV. 1	Assenza Segnaletica tattilo plantare del Municipio 1 - San Giorgio di Nogarò (Udine)	Costo stimato 225 €	<input checked="" type="checkbox"/>

IPOTESI DI SOLUZIONE



PS2574 (modificato)
Installazione di servoscala

Installazione di piattaforma servoscala (categoria d) o e) con portata non inferiore a 150 kg, destinata al trasporto di persone con ridotta o impedita capacità motoria, in luoghi aperti al pubblico. La dimensione della piattaforma (escluse costole mobili) dovrà avere dimensioni non inferiori a 70x75 cm.

L'intervento è finalizzato al superamento di dislivelli non superiori a 4,00 m, e le caratteristiche del servoscala dovranno rispettare quanto previsto dal punto 8.1.13 del D.M. 236/1989.

In alternativa alla soluzione proposta, in relazione anche ai costi di realizzazione nonché alla possibile interferenza dell'impianto con la porta di accesso al bagno, si valuti anche la possibilità di ricollocare l'ufficio protocollo, anche solo per quanto riguarda la parte di contatto con il pubblico, in una porzione di edificio accessibile. Ad esempio collocando un bancone per il ricevimento delle pratiche nell'atrio, e utilizzando l'attuale ufficio per le sole attività di back office.

STIMA DEL COSTO
 Installazione servoscala **7.165 €**

PEBA COMUNE DI SAN GIORGIO DI NOGARO (UD) > EDIFICI > MUNICIPIO > PIANO TERRA

Rilevatore **0181**
 Data Rilievo **25 Febbraio 2026**
 Ultimo aggiornamento scheda: 10 Marzo 2026

Indirizzo
del Municipio 1 - San Giorgio di Nogarò (Udine)

LIV.
 di priorità
3

ID Scheda
00FF9-02169

RILIEVO STATO DI FATTO

EDIFICIO
PERCORSO VERTICALE - SCALA






Gradino-rapporto incostante	Si	
Dimensioni	X--	Y--
Materiale	--	
Note relative al rilievo Alzate: 15 - 14 - 14 cm - Pedata 30		

LINK ALTRE CRITICITÀ

00FF9-02168	LIV. 2	Dislivello raccordato solo da gradini Percorso orizzontale del Municipio 1 - San Giorgio di Nogarò (Udine)	Costo stimato 7165 €
00FF9-02172	LIV. 1	Luce netta Filtro all'accesso del Municipio 1 - San Giorgio di Nogarò (Udine)	Costo stimato --
00FF9-02188	LIV. 1	Assenza Segnaletica tattilo plantare del Municipio 1 - San Giorgio di Nogarò (Udine)	Costo stimato 225 €
00FF9-02171	LIV. 2	Non presente su entrambi i lati Corrimano del Municipio 1 - San Giorgio di Nogarò (Udine)	Costo stimato 100 €
00FF9-02173	LIV. 2	Vano contatto con pubblico - Altezza piano di utilizzo del bancone Arredo del Municipio 1 - San Giorgio di Nogarò (Udine)	Costo stimato 1200 €
00FF9-02174	LIV. 3	Altezza maniglie/dispositivo di comando Infisso esterno (finestra) del Municipio 1 - San Giorgio di Nogarò (Udine)	Costo stimato 1325 €
00FF9-02175	LIV. 3	Altezza prese luce Terminale impianto del Municipio 1 - San Giorgio di Nogarò (Udine)	Costo stimato --

IPOTESI DI SOLUZIONE



PS2931
Risoluzione criticità non vantaggiosa in relazione al dispendio economico

Considerando le condizioni di contesto o di uso, si ritiene che l'intervento di soluzione non sia economicamente vantaggioso alla luce del beneficio ottenibile.

STIMA DEL COSTO

0 €

PEBA COMUNE DI SAN GIORGIO DI NOGARO (UD) > EDIFICI > MUNICIPIO > PIANO TERRA

Rilevatore **0181**

Data Rilievo **25 Febbraio 2026**

Ultimo aggiornamento scheda: 10 Marzo 2026

Indirizzo

del Municipio 1 - San Giorgio di
Nogaro (Udine)

LIV.
di priorità

1


ID Scheda

00FF9-02170

RILIEVO STATO DI FATTO

EDIFICIO

PERCORSO VERTICALE - SCALA

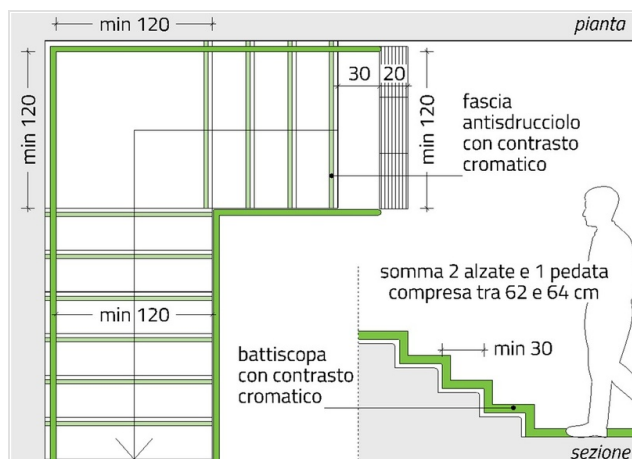


Assenza contrasto cromatico	Si	
Dimensioni	X--	Y--
Materiale	--	
Note relative al rilievo	Fascia antisdrucciolo presente ma deteriorata	

LINK ALTRE CRITICITÀ

Nessuna criticità collegata

IPOTESI DI SOLUZIONE



PS2286

Posa marca gradino

Posa marca gradino mediante applicazione di nastro adesivo antiscivolo della larghezza pari a 5 cm e di colore contrastante cromaticamente rispetto a quello della pedata, applicato alla distanza di 3 cm dal bordo del gradino.

STIMA DEL COSTO

Sostituzione fascia adesiva con funzione di marca gradino

20 €

PEBA COMUNE DI SAN GIORGIO DI NOGARO (UD) > EDIFICI > MUNICIPIO > PIANO TERRA

Rilevatore **0181**

Data Rilievo **25 Febbraio 2026**

Ultimo aggiornamento scheda: 10 Marzo 2026

Indirizzo

del Municipio 1 - San Giorgio di Nogarò (Udine)

LIV.
di priorità

2

ID Scheda

00FF9-02171

RILIEVO STATO DI FATTO

EDIFICIO

PERCORSO VERTICALE - SCALA

CORRIMANO



Non presente su entrambi i lati

Si

Dimensioni

X 66,00 cm

Y --

Materiale

--

Note relative al rilievo

Lunghezza inclinata 66 cm

LINK ALTRE CRITICITÀ

00FF9-02168	LIV. 2	Dislivello raccordato solo da gradini Percorso orizzontale del Municipio 1 - San Giorgio di Nogarò (Udine)	Costo stimato 7165 €
00FF9-02172	LIV. 1	Luce netta Filtro all'accesso del Municipio 1 - San Giorgio di Nogarò (Udine)	Costo stimato --
00FF9-02188	LIV. 1	Assenza Segnaletica tattilo plantare del Municipio 1 - San Giorgio di Nogarò (Udine)	Costo stimato 225 €
00FF9-02173	LIV. 2	Vano contatto con pubblico - Altezza piano di utilizzo del bancone Arredo del Municipio 1 - San Giorgio di Nogarò (Udine)	Costo stimato 1200 €
00FF9-02169	LIV. 3	Gradino-rapporto incostante Percorso verticale - Scala del Municipio 1 - San Giorgio di Nogarò (Udine)	Costo stimato --
00FF9-02174	LIV. 3	Altezza maniglie/dispositivo di comando Infisso esterno (finestra) del Municipio 1 - San Giorgio di Nogarò (Udine)	Costo stimato 1325 €
00FF9-02175	LIV. 3	Altezza prese luce Terminale impianto del Municipio 1 - San Giorgio di Nogarò (Udine)	Costo stimato --

IPOTESI DI SOLUZIONE

PS2591 (modificato)
Posa di corrimano

Installazione di corrimano, ad altezza compresa tra 90 e 100 cm, posto sul lato della rampa attualmente sprovvisto, mediante ancoraggio a muro adiacente alla scala, o su parapetto esistente o nuovo. Il corrimano dovrà essere prolungato di 30 cm oltre il primo e l'ultimo gradino in corrispondenza delle interruzioni della scala in conformità con quanto disposto al punto 8.1.10 del D.M. 236/1989.

Si ipotizza l'installazione del corrimano esclusivamente sul lato muro, prevedendo di installare sul lato opposto la struttura del servoscala.

STIMA DEL COSTO
Posa corrimano metallico

100 €

PEBA COMUNE DI SAN GIORGIO DI NOGARO (UD) > EDIFICI > MUNICIPIO > PIANO TERRA

Rilevatore **0181**
 Data Rilievo **25 Febbraio 2026**
 Ultimo aggiornamento scheda: 10 Marzo 2026

Indirizzo
**del Municipio 1 - San Giorgio di
 Nogaro (Udine)**

LIV.
 di priorità
1

ID Scheda
00FF9-02172

RILIEVO STATO DI FATTO

EDIFICIO ACCESSO/INGRESSO **FILTRO ALL'ACCESSO**

	Luce netta	56	Vedi informazioni
	Dimensioni	X 118,00 cm	Y 255,00 cm
	Materiale	--	
	Note relative al rilievo Altezza maniglia 110		

LINK ALTRE CRITICITÀ

00FF9-02168	LIV. 2	Dislivello raccordato solo da gradini Percorso orizzontale del Municipio 1 - San Giorgio di Nogaro (Udine)	Costo stimato 7165 €	●
00FF9-02188	LIV. 1	Assenza Segnaletica tattilo plantare del Municipio 1 - San Giorgio di Nogaro (Udine)	Costo stimato 225 €	●
00FF9-02171	LIV. 2	Non presente su entrambi i lati Corrimano del Municipio 1 - San Giorgio di Nogaro (Udine)	Costo stimato 100 €	●
00FF9-02173	LIV. 2	Vano contatto con pubblico - Altezza piano di utilizzo del bancone Arredo del Municipio 1 - San Giorgio di Nogaro (Udine)	Costo stimato 1200 €	●
00FF9-02169	LIV. 3	Gradino-rapporto incostante Percorso verticale - Scala del Municipio 1 - San Giorgio di Nogaro (Udine)	Costo stimato --	●
00FF9-02174	LIV. 3	Altezza maniglie/dispositivo di comando Infisso esterno (finestra) del Municipio 1 - San Giorgio di Nogaro (Udine)	Costo stimato 1325 €	●
00FF9-02175	LIV. 3	Altezza prese luce Terminale impianto del Municipio 1 - San Giorgio di Nogaro (Udine)	Costo stimato --	●

IPOTESI DI SOLUZIONE

	<p>PS2870 Richiesta agli addetti al servizio</p> <p>Richiesta agli addetti che gestiscono il servizio all'interno dell'edificio di mantenere entambe le ante della porta aperte durante gli orari di apertura.</p>
	<p>STIMA DEL COSTO</p> <p style="text-align: right;">0 €</p>

PEBA COMUNE DI SAN GIORGIO DI NOGARO (UD) > EDIFICI > MUNICIPIO > PIANO TERRA

Rilevatore **0181**
 Data Rilievo **25 Febbraio 2026**
 Ultimo aggiornamento scheda: 10 Marzo 2026



Indirizzo
**del Municipio 1 - San Giorgio di
 Nogaro (Udine)**

LIV.
 di priorità
2

ID Scheda
00FF9-02173

RILIEVO STATO DI FATTO

EDIFICIO VANO GENERICO ARREDO





Vano contatto con pubblico - Altezza piano di utilizzo del bancone	114	90 cm
Dimensioni	X --	Y --
Materiale	--	
Note relative al rilievo Lunghezza bancone 140 cm		

LINK ALTRE CRITICITÀ

00FF9-02168	LIV. 2	Dislivello raccordato solo da gradini Percorso orizzontale del Municipio 1 - San Giorgio di Nogaro (Udine)	Costo stimato 7165 €
00FF9-02172	LIV. 1	Luce netta Filtro all'accesso del Municipio 1 - San Giorgio di Nogaro (Udine)	Costo stimato --
00FF9-02188	LIV. 1	Assenza Segnaletica tattilo plantare del Municipio 1 - San Giorgio di Nogaro (Udine)	Costo stimato 225 €
00FF9-02171	LIV. 2	Non presente su entrambi i lati Corrimano del Municipio 1 - San Giorgio di Nogaro (Udine)	Costo stimato 100 €
00FF9-02169	LIV. 3	Gradino-rapporto incostante Percorso verticale - Scala del Municipio 1 - San Giorgio di Nogaro (Udine)	Costo stimato --
00FF9-02174	LIV. 3	Altezza maniglie/dispositivo di comando Infisso esterno (finestra) del Municipio 1 - San Giorgio di Nogaro (Udine)	Costo stimato 1325 €
00FF9-02175	LIV. 3	Altezza prese luce Terminale impianto del Municipio 1 - San Giorgio di Nogaro (Udine)	Costo stimato --

IPOTESI DI SOLUZIONE



PS2594
Sostituzione del bancone

Sostituzione del bancone esistente con uno nuovo avente spazio con altezza non superiore a 90 cm e larghezza non inferiore ad 80 cm, per una lunghezza minima di 150 cm, per contatto con il pubblico. Lo spazio antistante al bancone dovrà avere una profondità pari ad almeno 150 cm.

STIMA DEL COSTO
 Sostituzione bancone sportello **1.200 €**

PEBA COMUNE DI SAN GIORGIO DI NOGARO (UD) > EDIFICI > MUNICIPIO > PIANO TERRA

Rilevatore **0181**
 Data Rilievo **25 Febbraio 2026**
 Ultimo aggiornamento scheda: 10 Marzo 2026

Indirizzo
**del Municipio 1 - San Giorgio di
 Nogaro (Udine)**

LIV.
 di priorità
3

ID Scheda
00FF9-02174

RILIEVO STATO DI FATTO

EDIFICIO VANO GENERICO **INFISSO ESTERNO (FINESTRA)**



Altezza maniglie/dispositivo di comando	165	cm
Dimensioni	X 100,00 cm	Y 160,00 cm
Materiale	--	
Note relative al rilievo 2 serramenti		

LINK ALTRE CRITICITÀ

00FF9-02168	LIV. 2	Dislivello raccordato solo da gradini Percorso orizzontale del Municipio 1 - San Giorgio di Nogaro (Udine)	Costo stimato 7165 €
00FF9-02172	LIV. 1	Luce netta Filtro all'accesso del Municipio 1 - San Giorgio di Nogaro (Udine)	Costo stimato --
00FF9-02188	LIV. 1	Assenza Segnaletica tattilo plantare del Municipio 1 - San Giorgio di Nogaro (Udine)	Costo stimato 225 €
00FF9-02171	LIV. 2	Non presente su entrambi i lati Corrimano del Municipio 1 - San Giorgio di Nogaro (Udine)	Costo stimato 100 €
00FF9-02173	LIV. 2	Vano contatto con pubblico - Altezza piano di utilizzo del bancone Arredo del Municipio 1 - San Giorgio di Nogaro (Udine)	Costo stimato 1200 €
00FF9-02169	LIV. 3	Gradino-rapporto incostante Percorso verticale - Scala del Municipio 1 - San Giorgio di Nogaro (Udine)	Costo stimato --
00FF9-02175	LIV. 3	Altezza prese luce Terminale impianto del Municipio 1 - San Giorgio di Nogaro (Udine)	Costo stimato --

IPOTESI DI SOLUZIONE



PS2758 (modificato)
Sostituzione dell'infisso

Sostituzione degli infissi esistenti con nuovi serramenti dotati di maniglia/dispositivo di comando ad altezza compresa tra cm 100 e 130 (consigliata 115 cm), come prescritto dal punto 8.1.3 del D.M. 236/89. Si prevede di rendere accessibile almeno uno dei due serramenti.

STIMA DEL COSTO
 Sostituzione serramento **1.325 €**

PEBA COMUNE DI SAN GIORGIO DI NOGARO (UD) > EDIFICI > MUNICIPIO > PIANO TERRA

Rilevatore **0181**
 Data Rilievo **25 Febbraio 2026**
 Ultimo aggiornamento scheda: 10 Marzo 2026

Indirizzo
**del Municipio 1 - San Giorgio di
 Nogaro (Udine)**

LIV.
 di priorità
3

ID Scheda
00FF9-02175

RILIEVO STATO DI FATTO

EDIFICIO VANO GENERICO **TERMINALE IMPIANTO**





Altezza prese luce	35	45<A<115 cm
Dimensioni	X --	Y --
Materiale	--	
Note relative al rilievo Criticità relativa a 2 punti presa		

LINK ALTRE CRITICITÀ

00FF9-02168	LIV. 2	Dislivello raccordato solo da gradini Percorso orizzontale del Municipio 1 - San Giorgio di Nogaro (Udine)	Costo stimato 7165 €
00FF9-02172	LIV. 1	Luce netta Filtro all'accesso del Municipio 1 - San Giorgio di Nogaro (Udine)	Costo stimato --
00FF9-02188	LIV. 1	Assenza Segnaletica tattilo plantare del Municipio 1 - San Giorgio di Nogaro (Udine)	Costo stimato 225 €
00FF9-02171	LIV. 2	Non presente su entrambi i lati Corrimano del Municipio 1 - San Giorgio di Nogaro (Udine)	Costo stimato 100 €
00FF9-02173	LIV. 2	Vano contatto con pubblico - Altezza piano di utilizzo del bancone Arredo del Municipio 1 - San Giorgio di Nogaro (Udine)	Costo stimato 1200 €
00FF9-02169	LIV. 3	Gradino-rapporto incostante Percorso verticale - Scala del Municipio 1 - San Giorgio di Nogaro (Udine)	Costo stimato --
00FF9-02174	LIV. 3	Altezza maniglie/dispositivo di comando Infisso esterno (finestra) del Municipio 1 - San Giorgio di Nogaro (Udine)	Costo stimato 1325 €

IPOTESI DI SOLUZIONE



PS2691
Risoluzione criticità non vantaggiosa in relazione al dispendio economico

Considerando le condizioni di contesto o di uso, si ritiene che l'intervento di soluzione non sia economicamente vantaggioso alla luce del beneficio ottenibile.

STIMA DEL COSTO **0 €**

PEBA COMUNE DI SAN GIORGIO DI NOGARO (UD) > EDIFICI > MUNICIPIO > PIANO TERRA

Rilevatore **0181**
 Data Rilievo **25 Febbraio 2026**
 Ultimo aggiornamento scheda: 10 Marzo 2026

Indirizzo
del Municipio 1 - San Giorgio di Nogarò (Udine)

LIV.
 di priorità
2


ID Scheda
00FF9-02176

RILIEVO STATO DI FATTO

EDIFICIO

ACCESSO/INGRESSO

TERMINALE IMPIANTO



Altezza citofono	166	110<A<130 cm
Dimensioni	X --	Y --
Materiale	--	
Note relative al rilievo	--	

LINK ALTRE CRITICITÀ

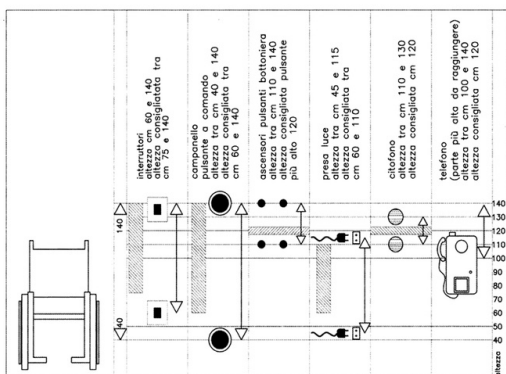
00FF9-02380

LIV.
2

Assenza Segnaletica tattilo plantare
 del Municipio 1 - San Giorgio di Nogarò (Udine)

Costo stimato
215 €

IPOTESI DI SOLUZIONE



PS2928 (modificato)
Spostamento del citofono

Spostamento del citofono in modo che questo risulti posizionato a un'altezza compresa tra 110 e 130 cm (consigliata 120 cm), misurata dall'asse dell'elemento grigliato microfonico, in conformità con quanto disposto dal punto 8.1.5 del D.M. 236/1989. Il citofono dovrà inoltre essere facilmente individuabile anche in condizioni di scarsa visibilità. Nel caso specifico, essendo il citofono posto in una posizione di difficile accesso da parte di una persona su sedia a ruote, ovvero a ridosso di una sporgenza del muro, è consigliabile posizionare il citofono su una struttura autonoma in posizione più facilmente accessibile.

STIMA DEL COSTO
 Ricollocazione terminale citofonico su struttura autonoma **400 €**

PEBA COMUNE DI SAN GIORGIO DI NOGARO (UD) > EDIFICI > MUNICIPIO > PIANO TERRA

Rilevatore **0181**

Data Rilievo **25 Febbraio 2026**

Ultimo aggiornamento scheda: 10 Marzo 2026

Indirizzo

del Municipio 1 - San Giorgio di
Nogaro (Udine)

LIV.
di priorità

3

ID Scheda

00FF9-02177

RILIEVO STATO DI FATTO

EDIFICIO

ACCESSO/INGRESSO

DISLIVELLO



Altezza 2.5 ≤ 2,5 cm

Dimensioni X 195,00 cm Y --

Materiale --

Note relative al rilievo

--

LINK ALTRE CRITICITÀ

00FF9-02379

LIV.
3

Risalto/incasso Ostacolo orizzontale

del Municipio 1 - San Giorgio di Nogaro (Udine)

Costo stimato

600 €

IPOTESI DI SOLUZIONE



PS2721

In caso di lievi scostamenti dal requisito, valutato che la criticità non impedisce la fruizione e che l'intervento ha costi sproporzionati, si mantiene lo stato di fatto

In caso di lievi scostamenti dal requisito, valutato che la criticità non impedisce la fruizione e che l'intervento ha costi sproporzionati, si mantiene lo stato di fatto.

STIMA DEL COSTO

0 €

PEBA COMUNE DI SAN GIORGIO DI NOGARO (UD) > EDIFICI > MUNICIPIO > PIANO TERRA

Rilevatore **0181**

Data Rilievo **25 Febbraio 2026**

Ultimo aggiornamento scheda: 10 Marzo 2026

Indirizzo

del Municipio 1 - San Giorgio di Nogarò (Udine)

LIV.
di priorità

1

ID Scheda

00FF9-02179

RILIEVO STATO DI FATTO

PERTINENZE DELL'EDIFICIO

SPAZIO ESTERNO

ITINERARIO PEDONALE

PERCORSO VERTICALE - SCALA

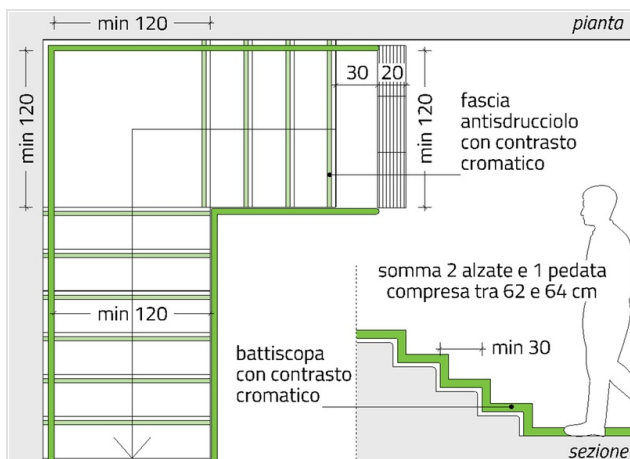


Assenza contrasto cromatico	Si
Dimensioni	X 1540,00 cm Y --
Materiale	--
Note relative al rilievo	--

LINK ALTRE CRITICITÀ

00FF9-02180	LIV. 3	Gradino - Rapporto fra alzata e pedata Percorso verticale - Scala del Municipio 1 - San Giorgio di Nogarò (Udine)	Costo stimato --
00FF9-02181	LIV. 2	Assenza Corrimano del Municipio 1 - San Giorgio di Nogarò (Udine)	Costo stimato 1150 €

IPOTESI DI SOLUZIONE



PS2620

Posa di marca gradino

Posa di nastro adesivo antiscivolo della larghezza pari a 5 cm e di colore contrastante cromaticamente rispetto a quello della pedata, applicato alla distanza di 3 cm dal bordo del gradino.

STIMA DEL COSTO
Posa marcagradino

145 €

PEBA COMUNE DI SAN GIORGIO DI NOGARO (UD) > EDIFICI > MUNICIPIO > PIANO TERRA

Rilevatore **0181**

Data Rilievo **25 Febbraio 2026**

Ultimo aggiornamento scheda: 10 Marzo 2026

Indirizzo

del Municipio 1 - San Giorgio di
Nogaro (Udine)

LIV.
di priorità

3

ID Scheda

00FF9-02180

RILIEVO STATO DI FATTO

PERTINENZE DELL'EDIFICIO

SPAZIO ESTERNO

ITINERARIO PEDONALE

PERCORSO VERTICALE - SCALA



Gradino - Rapporto fra alzata e pedata **68** **62<R<64 cm**

Dimensioni **X 1540,00 cm** **Y --**

Materiale **--**

Note relative al rilievo
Alzata 12 cm - Pedata 44 cm

LINK ALTRE CRITICITÀ

00FF9-02179	LIV. 1	Assenza contrasto cromatico Percorso verticale - Scala del Municipio 1 - San Giorgio di Nogaro (Udine)	Costo stimato 145 €
00FF9-02181	LIV. 2	Assenza Corrimano del Municipio 1 - San Giorgio di Nogaro (Udine)	Costo stimato 1150 €

IPOTESI DI SOLUZIONE



PS2668

Risoluzione criticità non vantaggiosa in relazione al dispendio economico

Considerando le condizioni di contesto o di uso, si ritiene che l'intervento di soluzione non sia economicamente vantaggioso alla luce del beneficio ottenibile.

STIMA DEL COSTO

0 €

PEBA COMUNE DI SAN GIORGIO DI NOGARO (UD) > EDIFICI > MUNICIPIO > PIANO TERRA

Rilevatore **0181**
 Data Rilievo **25 Febbraio 2026**
 Ultimo aggiornamento scheda: 10 Marzo 2026

Indirizzo
del Municipio 1 - San Giorgio di Nogarò (Udine)

LIV.
 di priorità
2

ID Scheda
00FF9-02181

RILIEVO STATO DI FATTO

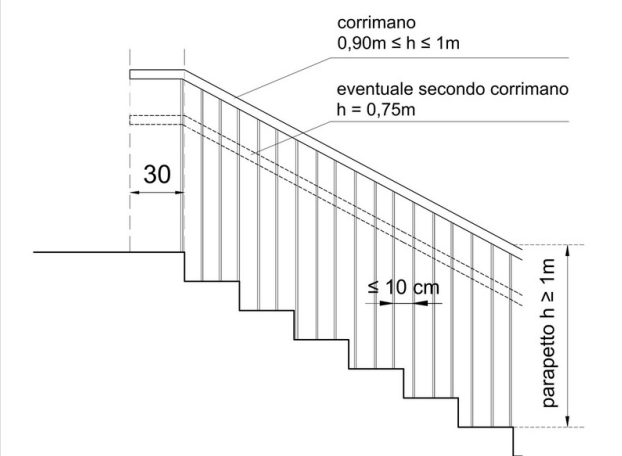
[PERTINENZE DELL'EDIFICIO](#)
[SPAZIO ESTERNO](#)
[ITINERARIO PEDONALE](#)
[PERCORSO VERTICALE - SCALA](#)
[CORRIMANO](#)

 	Assenza	Si
	Dimensioni	X-- Y--
	Materiale	--
	Note relative al rilievo	--

LINK ALTRE CRITICITÀ

00FF9-02180	LIV. 3	Gradino - Rapporto fra alzata e pedata Percorso verticale - Scala del Municipio 1 - San Giorgio di Nogarò (Udine)	Costo stimato --
00FF9-02179	LIV. 1	Assenza contrasto cromatico Percorso verticale - Scala del Municipio 1 - San Giorgio di Nogarò (Udine)	Costo stimato 145 €

IPOTESI DI SOLUZIONE

	<p>PS2598 (modificato) Posa di corrimano</p> <p>Installazione di corrimano, ad altezza compresa tra 90 e 100 cm, mediante ancoraggio a muro adiacente alla scala, o su parapetto esistente o nuovo. Il corrimano dovrà esser prolungato di 30 cm oltre il primo e l'ultimo gradino in corrispondenza delle interruzioni della scala in conformità con quanto disposto al punto 8.1.10 del D.M. 236/1989.</p> <p>Trattandosi di scala con larghezza superiore a 6 m, ai sensi dell'art. 7 del D.P.R. 503/1996, andrà previsto almeno un ulteriore corrimano centrale.</p>
	<p>STIMA DEL COSTO Fornitura e posa corrimano su struttura metallica</p> <p style="text-align: right;">1.150 €</p>

PEBA COMUNE DI SAN GIORGIO DI NOGARO (UD) > EDIFICI > MUNICIPIO > PIANO TERRA

Rilevatore **0181**

Data Rilievo **25 Febbraio 2026**

Ultimo aggiornamento scheda: 10 Marzo 2026

Indirizzo

del Municipio 1 - San Giorgio di Nogarò (Udine)

LIV.
di priorità

3

ID Scheda

00FF9-02183

RILIEVO STATO DI FATTO

PERTINENZE DELL'EDIFICIO

SPAZIO ESTERNO

ITINERARIO PEDONALE

PERCORSO VERTICALE - RAMPA



Cordolo - Altezza **3.5** ≥ 10 cm

Dimensioni X-- Y--

Materiale --

Note relative al rilievo

Altezza cordolo: max 24 cm - min 3,5 cm - Lunghezza rampa 280 cm

LINK ALTRE CRITICITÀ

00FF9-02184

LIV.
3

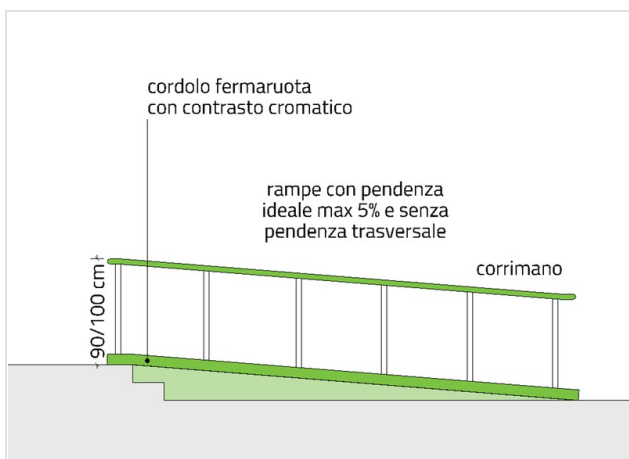
Assenza Corrimano

del Municipio 1 - San Giorgio di Nogarò (Udine)

Costo stimato

770 €

IPOTESI DI SOLUZIONE



PS2936

Demolizione e ricostruzione di cordolo

Demolizione del cordolo e rifacimento dello stesso con altezza pari ad almeno 10 cm lungo tutta la rampa, coerentemente con quanto disposto al punto 8.1.11 del D.M. 236/1989. Il nuovo cordolo dovrà avere una colorazione cromaticamente contrastante rispetto a quella della pavimentazione della rampa.

STIMA DEL COSTO
Sostituzione cordolo in pietra

230 €

PEBA COMUNE DI SAN GIORGIO DI NOGARO (UD) > EDIFICI > MUNICIPIO > PIANO TERRA

Rilevatore **0181**
 Data Rilievo **25 Febbraio 2026**
 Ultimo aggiornamento scheda: 10 Marzo 2026

Indirizzo
**del Municipio 1 - San Giorgio di
 Nogaro (Udine)**

LIV.
 di priorità
3

ID Scheda
00FF9-02184

RILIEVO STATO DI FATTO

PERTINENZE DELL'EDIFICIO

SPAZIO ESTERNO

ITINERARIO PEDONALE

PERCORSO VERTICALE - RAMPA

CORRIMANO



Assenza	Si
Dimensioni	X 280,00 cm Y --
Materiale	--
Note relative al rilievo	Assenza corrimano lato piazzale

LINK ALTRE CRITICITÀ

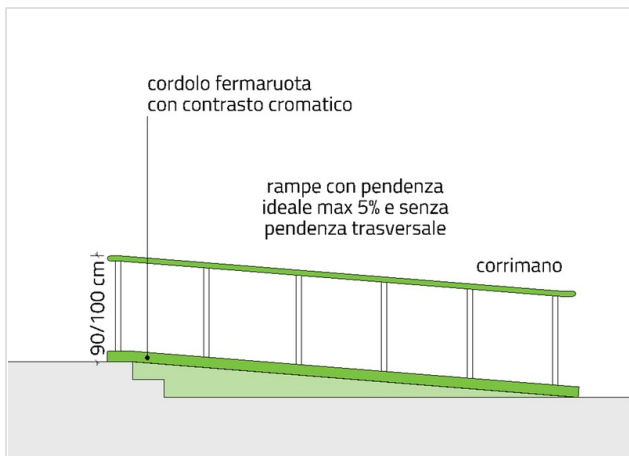
00FF9-02183

LIV.
3

Cordolo - Altezza Percorso verticale - Rampa
 del Municipio 1 - San Giorgio di Nogaro (Udine)

Costo stimato
230 €

IPOTESI DI SOLUZIONE



PS2368

Posa di corrimano

Posa corrimano avente altezza compresa tra 90 e 100 cm dal piano di calpestio della rampa, e con caratteristiche conformi a quanto riportato all'art. 8.1.10 del D.M. 236/89.

STIMA DEL COSTO
 Posa corrimano su struttura metallica

770 €

PEBA COMUNE DI SAN GIORGIO DI NOGARO (UD) > EDIFICI > MUNICIPIO > PIANO TERRA

Rilevatore **0181**
 Data Rilievo **25 Febbraio 2026**
 Ultimo aggiornamento scheda: 10 Marzo 2026

Indirizzo
**del Municipio 1 - San Giorgio di
 Nogaro (Udine)**

LIV.
 di priorità
3

ID Scheda
00FF9-02185

RILIEVO STATO DI FATTO

PERTINENZE DELL'EDIFICIO

SPAZIO ESTERNO

ITINERARIO PEDONALE

PERCORSO VERTICALE - RAMPA



Cordolo - Altezza **3.5** ≥ 10 cm

Dimensioni X-- Y--

Materiale --

Note relative al rilievo
Altezza cordolo: max 24 cm - min 3,5 cm - Lunghezza 280 cm

LINK ALTRE CRITICITÀ

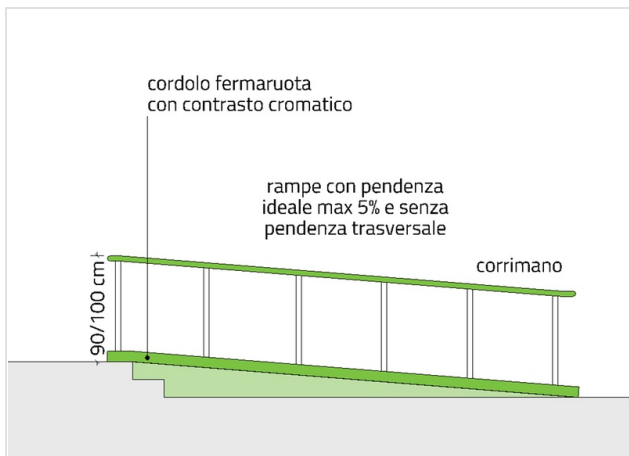
00FF9-02186

LIV.
3

Assenza Corrimano
 del Municipio 1 - San Giorgio di Nogaro (Udine)

Costo stimato
770 €

IPOTESI DI SOLUZIONE



PS2936

Demolizione e ricostruzione di cordolo

Demolizione del cordolo e rifacimento dello stesso con altezza pari ad almeno 10 cm lungo tutta la rampa, coerentemente con quanto disposto al punto 8.1.11 del D.M. 236/1989. Il nuovo cordolo dovrà avere una colorazione cromaticamente contrastante rispetto a quella della pavimentazione della rampa.

STIMA DEL COSTO
 Sostituzione cordolo in pietra

230 €

PEBA COMUNE DI SAN GIORGIO DI NOGARO (UD) > EDIFICI > MUNICIPIO > PIANO TERRA

Rilevatore **0181**

Data Rilievo **25 Febbraio 2026**

Ultimo aggiornamento scheda: 10 Marzo 2026

Indirizzo

del Municipio 1 - San Giorgio di
Nogaro (Udine)

LIV.
di priorità

3

ID Scheda

00FF9-02186

RILIEVO STATO DI FATTO

PERTINENZE DELL'EDIFICIO

SPAZIO ESTERNO

ITINERARIO PEDONALE

PERCORSO VERTICALE - RAMPA

CORRIMANO



Assenza	Si
Dimensioni	X 280,00 cm Y --
Materiale	--
Note relative al rilievo	Assenza corrimano lato piazzale

LINK ALTRE CRITICITÀ

00FF9-02185

LIV.
3

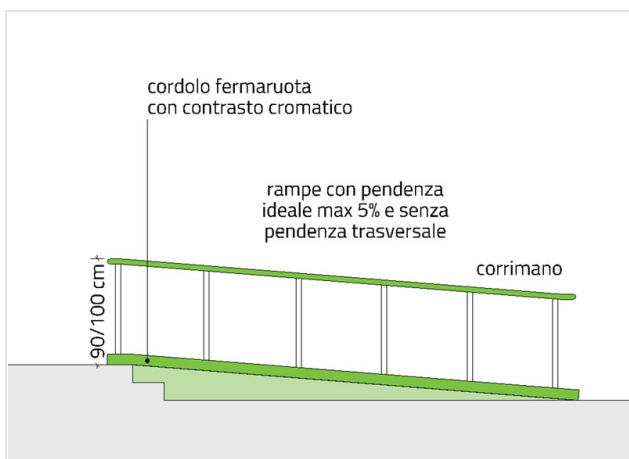
Cordolo - Altezza Percorso verticale - Rampa

del Municipio 1 - San Giorgio di Nogaro (Udine)

Costo stimato

230 €

IPOTESI DI SOLUZIONE



PS2368

Posa di corrimano

Posa corrimano avente altezza compresa tra 90 e 100 cm dal piano di calpestio della rampa, e con caratteristiche conformi a quanto riportato all'art. 8.1.10 del D.M. 236/89.

STIMA DEL COSTO

Posa corrimano su struttura metallica

770 €

PEBA COMUNE DI SAN GIORGIO DI NOGARO (UD) > EDIFICI > MUNICIPIO > PIANO TERRA

Rilevatore **0181**

Data Rilievo **25 Febbraio 2026**

Ultimo aggiornamento scheda: 10 Marzo 2026

Indirizzo

del Municipio 1 - San Giorgio di Nogarò (Udine)

LIV.
di priorità

3

ID Scheda

00FF9-02187

RILIEVO STATO DI FATTO

EDIFICIO

PERCORSO VERTICALE - SCALA

SEGNALETICA TATTO PLANTARE



Assenza	Si
Dimensioni	X-- Y--
Materiale	--
Note relative al rilievo	--

LINK ALTRE CRITICITÀ

Nessuna criticità collegata

IPOTESI DI SOLUZIONE



PS2689 (modificato)

Risoluzione criticità non vantaggiosa in relazione al dispendio economico

Considerando le condizioni di contesto o di uso, si ritiene che l'intervento di soluzione non sia economicamente vantaggioso alla luce del beneficio ottenibile. Trattasi di percorso di servizio non accessibile al pubblico.

STIMA DEL COSTO

0 €

PEBA COMUNE DI SAN GIORGIO DI NOGARO (UD) > EDIFICI > MUNICIPIO > PIANO TERRA

Rilevatore **0181**
 Data Rilievo **25 Febbraio 2026**
 Ultimo aggiornamento scheda: 10 Marzo 2026

Indirizzo
del Municipio 1 - San Giorgio di Nogarò (Udine)

LIV.
 di priorità
1

ID Scheda
00FF9-02188

RILIEVO STATO DI FATTO

EDIFICIO PERCORSO VERTICALE - SCALA **SEGNALETICA TATTO PLANTARE**

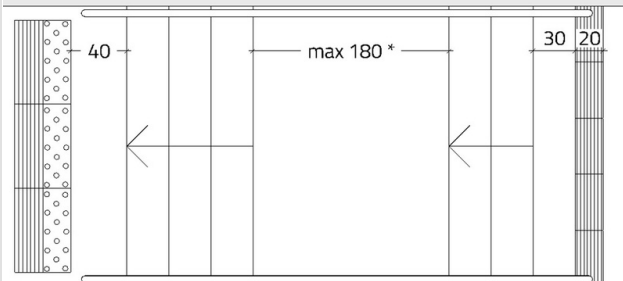


Assenza	Si
Dimensioni	X -- Y --
Materiale	--
Note relative al rilievo	--

LINK ALTRE CRITICITÀ

00FF9-02168	LIV. 2	Dislivello raccordato solo da gradini Percorso orizzontale del Municipio 1 - San Giorgio di Nogarò (Udine)	Costo stimato 7165 €
00FF9-02172	LIV. 1	Luce netta Filtro all'accesso del Municipio 1 - San Giorgio di Nogarò (Udine)	Costo stimato --
00FF9-02171	LIV. 2	Non presente su entrambi i lati Corrimano del Municipio 1 - San Giorgio di Nogarò (Udine)	Costo stimato 100 €
00FF9-02173	LIV. 2	Vano contatto con pubblico - Altezza piano di utilizzo del bancone Arredo del Municipio 1 - San Giorgio di Nogarò (Udine)	Costo stimato 1200 €
00FF9-02169	LIV. 3	Gradino-rapporto incostante Percorso verticale - Scala del Municipio 1 - San Giorgio di Nogarò (Udine)	Costo stimato --
00FF9-02174	LIV. 3	Altezza maniglie/dispositivo di comando Infisso esterno (finestra) del Municipio 1 - San Giorgio di Nogarò (Udine)	Costo stimato 1325 €
00FF9-02175	LIV. 3	Altezza prese luce Terminale impianto del Municipio 1 - San Giorgio di Nogarò (Udine)	Costo stimato --

IPOTESI DI SOLUZIONE



PS2302
Posa di segnaletica tattilo plantare

Posa segnaletica tattilo-plantare, necessaria alla segnalazione dell'inizio/fine della scalinata, composta da una fascia di 20 cm con codice "attenzione/servizio" posta a 30 cm dal primo gradino, e da una fascia di 40 cm con codice "pericolo valicabile" posta a 40 cm dall'ultimo gradino. Nel caso di presenza di un pianerottolo intermedio con profondità maggiore di 180 cm anche quest'ultimo dovrà essere provvisto dei suddetti codici, in conformità con quanto previsto dalle linee guida I.N.M.A.C.I.

STIMA DEL COSTO
 Posa segnaletica tattilo-plantare adesiva in PVC **225 €**

* in caso di pianerottolo con lunghezza maggiore di 180 cm inserire i codici tattilo plantari anche sul pianerottolo

PEBA COMUNE DI SAN GIORGIO DI NOGARO (UD) > EDIFICI > MUNICIPIO > PIANO TERRA

Rilevatore **0181**
 Data Rilievo **25 Febbraio 2026**
 Ultimo aggiornamento scheda: 10 Marzo 2026

Indirizzo
del Municipio 1 - San Giorgio di Nogarò (Udine)

LIV.
 di priorità
3

ID Scheda
00FF9-02189

RILIEVO STATO DI FATTO

EDIFICIO PERCORSO VERTICALE - SCALA **SEGNALETICA TATTO PLANTARE**



Assenza	Si
Dimensioni	X -- Y --
Materiale	--
Note relative al rilievo	--

LINK ALTRE CRITICITÀ

00FF9-02150	LIV. 1	Dislivello raccordato solo da gradini Percorso orizzontale del Municipio 1 - San Giorgio di Nogarò (Udine)	Costo stimato 2850 €
00FF9-02152	LIV. 1	Non presente su entrambi i lati Corrimano del Municipio 1 - San Giorgio di Nogarò (Udine)	Costo stimato --
00FF9-02151	LIV. 3	Gradino-rapporto fra alzata e pedata Percorso verticale - Scala del Municipio 1 - San Giorgio di Nogarò (Udine)	Costo stimato --
00FF9-02153	LIV. 3	Altezza prese luce Terminale impianto del Municipio 1 - San Giorgio di Nogarò (Udine)	Costo stimato 160 €
00FF9-02154	LIV. 3	Altezza prese luce Terminale impianto del Municipio 1 - San Giorgio di Nogarò (Udine)	Costo stimato 480 €
00FF9-02155	LIV. 3	Altezza maniglie/dispositivo di comando Infisso esterno (finestra) del Municipio 1 - San Giorgio di Nogarò (Udine)	Costo stimato 1525 €
00FF9-02156	LIV. 3	Altezza Dislivello del Municipio 1 - San Giorgio di Nogarò (Udine)	Costo stimato 220 €

IPOTESI DI SOLUZIONE



PS2302 (modificato)
Posa di segnaletica tattilo plantare

Posa segnaletica tattilo-plantare, necessaria alla segnalazione dell'inizio/fine della scalinata, composta da una fascia di 20 cm con codice "attenzione/servizio" posta a 30 cm dal primo gradino, e da una fascia di 40 cm con codice "pericolo valicabile" posta a 40 cm dall'ultimo gradino. Nel caso di presenza di un pianerottolo intermedio con profondità maggiore di 180 cm anche quest'ultimo dovrà essere provvisto dei suddetti codici, in conformità con quanto previsto dalle linee guida I.N.M.A.C.I.

La criticità viene risolta mediante la realizzazione di una rampa di raccordo, la quale non prevede la posa di segnaletica tattilo-plantare. Qualora venisse adottata una soluzione diversa dalla rampa e venissero mantenuti i gradini andrà attuata la soluzione sopra indicata con priorità alta.

* in caso di pianerottolo con lunghezza maggiore di 180 cm inserire i codici tattilo plantari anche sul pianerottolo

STIMA DEL COSTO **0 €**

PEBA COMUNE DI SAN GIORGIO DI NOGARO (UD) > EDIFICI > MUNICIPIO > PIANO TERRA

Rilevatore **0181**

Data Rilievo **25 Febbraio 2026**

Ultimo aggiornamento scheda: 10 Marzo 2026

Indirizzo

del Municipio 1 - San Giorgio di Nogarò (Udine)

LIV.
di priorità

1

ID Scheda

00FF9-02190

RILIEVO STATO DI FATTO

PERTINENZE DELL'EDIFICIO

SPAZIO ESTERNO

ITINERARIO PEDONALE

PERCORSO VERTICALE - SCALA

SEGNALETICA TATTILO PLANTARE

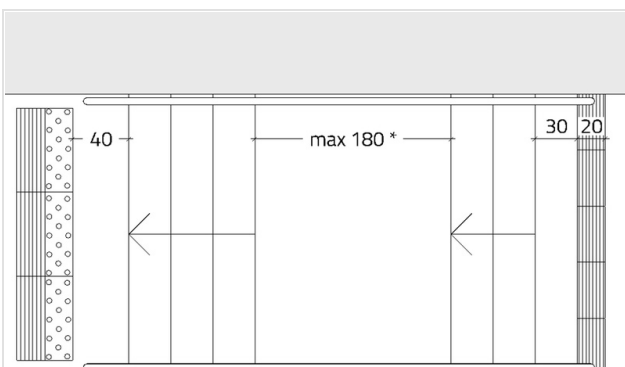


Assenza	Si
Dimensioni	X 38,00 cm Y --
Materiale	--
Note relative al rilievo	--

LINK ALTRE CRITICITÀ

00FF9-02137	LIV. 1	Altezza Dislivello del Municipio 1 - San Giorgio di Nogarò (Udine)	Costo stimato 855 €
00FF9-02135	LIV. 1	Percorso raccordato solo da gradini Percorso pedonale del Municipio 1 - San Giorgio di Nogarò (Udine)	Costo stimato 7915 €
00FF9-02139	LIV. 3	Altezza citofono Terminale impianto del Municipio 1 - San Giorgio di Nogarò (Udine)	Costo stimato --

IPOTESI DI SOLUZIONE



PS2420 (modificato)
Posa di segnaletica tattilo plantare

Posa segnaletica tattilo-plantare, necessaria alla segnalazione dell'inizio/fine della scalinata, composta da una fascia di 20 cm con codice "attenzione/servizio" posta a 30 cm dal primo gradino, e da una fascia di 40 cm con codice "pericolo valicabile" posta a 40 cm dall'ultimo gradino. Nel caso di presenza di un pianerottolo intermedio con profondità maggiore di 180 cm anche quest'ultimo dovrà essere provvisto dei suddetti codici, in conformità con quanto previsto dalle linee guida I.N.M.A.C.I. La segnaletica tattilo-plantare per la segnalazione dei gradini andrà collegata con la porta d'ingresso dell'edificio.

STIMA DEL COSTO
Taglio e rimozione pavimentazione in asfalto e in cls e posa segnaletica tattilo-plantare

395

€

* in caso di pianerottolo con lunghezza maggiore di 180 cm inserire i codici tattilo plantari anche sul pianerottolo

PEBA COMUNE DI SAN GIORGIO DI NOGARO (UD) > EDIFICI > MUNICIPIO > PIANO TERRA

Rilevatore **0181**
 Data Rilievo **25 Febbraio 2026**
 Ultimo aggiornamento scheda: 10 Marzo 2026

Indirizzo
del Municipio 1 - San Giorgio di Nogarò (Udine)

LIV.
 di priorità
1

ID Scheda
00FF9-02191

RILIEVO STATO DI FATTO

EDIFICIO PERCORSO VERTICALE - SCALA **SEGNALETICA TATTILO PLANTARE**

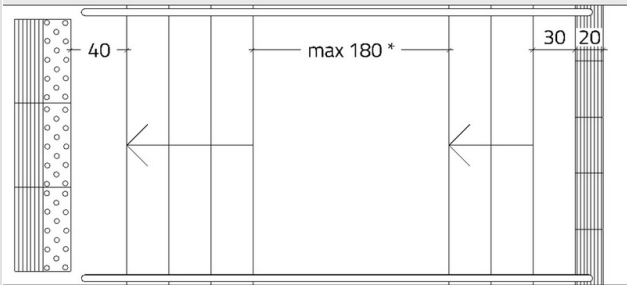



Assenza	Si
Dimensioni	X 184,00 cm Y --
Materiale	--
Note relative al rilievo	--

LINK ALTRE CRITICITÀ

00FF9-02143	LIV. 3	Gradino-rapporto fra alzata e pedata Percorso verticale - Scala del Municipio 1 - San Giorgio di Nogarò (Udine)	Costo stimato 1465 €
00FF9-02142	LIV. 1	Non presente su entrambi i lati Corrimano del Municipio 1 - San Giorgio di Nogarò (Udine)	Costo stimato 270 €
00FF9-02141	LIV. 1	Assenza contrasto cromatico Percorso verticale - Scala del Municipio 1 - San Giorgio di Nogarò (Udine)	Costo stimato 35 €
00FF9-02140	LIV. 1	Dislivello raccordato solo da gradini Percorso orizzontale del Municipio 1 - San Giorgio di Nogarò (Udine)	Costo stimato 7165 €

IPOTESI DI SOLUZIONE



PS2302
Posa di segnaletica tattilo plantare

Posa segnaletica tattilo-plantare, necessaria alla segnalazione dell'inizio/fine della scalinata, composta da una fascia di 20 cm con codice "attenzione/servizio" posta a 30 cm dal primo gradino, e da una fascia di 40 cm con codice "pericolo valicabile" posta a 40 cm dall'ultimo gradino. Nel caso di presenza di un pianerottolo intermedio con profondità maggiore di 180 cm anche quest'ultimo dovrà essere provvisto dei suddetti codici, in conformità con quanto previsto dalle linee guida I.N.M.A.C.I.

STIMA DEL COSTO
 Posa segnaletica tattilo-plantare in pvc **345 €**

* in caso di pianerottolo con lunghezza maggiore di 180 cm inserire i codici tattilo plantari anche sul pianerottolo

PEBA COMUNE DI SAN GIORGIO DI NOGARO (UD) > EDIFICI > MUNICIPIO > PIANO TERRA

Rilevatore **0181**

Data Rilievo **25 Febbraio 2026**

Ultimo aggiornamento scheda: 10 Marzo 2026

Indirizzo

del Municipio 1 - San Giorgio di
Nogaro (Udine)

LIV.
di priorità

1

ID Scheda

00FF9-02198

RILIEVO STATO DI FATTO

EDIFICIO

PERCORSO VERTICALE - SCALA

SEGNALETICA TATTOLO PLANTARE



Assenza	Si
Dimensioni	X 415,00 cm Y --
Materiale	--

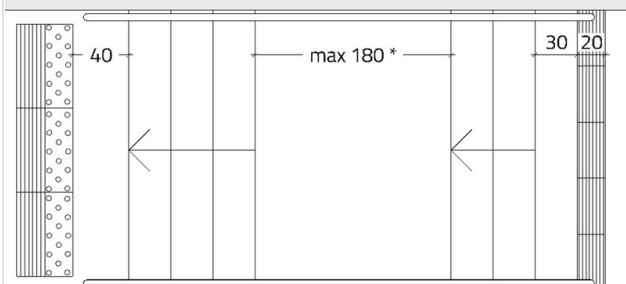
Note relative al rilievo

Dimensioni pianerottolo intermedio 140 x250 cm Larghezza
scala accesso bagni interpiano 195 cm

LINK ALTRE CRITICITÀ

Nessuna criticità collegata

IPOSTESI DI SOLUZIONE



* in caso di pianerottolo con lunghezza maggiore di 180 cm
inserire i codici tattilo plantari anche sul pianerottolo

PS2302 (modificato)

Posa di segnaletica tattilo plantare

Posa segnaletica tattilo-plantare, necessaria alla segnalazione dell'inizio/fine della scalinata, composta da una fascia di 20 cm con codice "attenzione/servizio" posta a 30 cm dal primo gradino, e da una fascia di 40 cm con codice "pericolo valicabile" posta a 40 cm dall'ultimo gradino. Nel caso di presenza di un pianerottolo intermedio con profondità maggiore di 180 cm anche quest'ultimo dovrà essere provvisto dei suddetti codici, in conformità con quanto previsto dalle linee guida I.N.M.A.C.I.

La scala oggetto di segnalazione si divide 3 sul pianerottolo intermedio, andrà dunque segnalato autonomamente ogni singolo ramo della scala.

STIMA DEL COSTO

Posa segnaletica tattilo-plantare adesiva in PVC

1.540 €

PEBA COMUNE DI SAN GIORGIO DI NOGARO (UD) > EDIFICI > MUNICIPIO > PIANO TERRA

Rilevatore **0181**

Data Rilievo **25 Febbraio 2026**

Ultimo aggiornamento scheda: 10 Marzo 2026

Indirizzo

del Municipio 1 - San Giorgio di
Nogaro (Udine)

LIV.
di priorità

2

ID Scheda

00FF9-02199

RILIEVO STATO DI FATTO

EDIFICIO

PERCORSO VERTICALE - SCALA

CORRIMANO



Non presente su entrambi i
lati

Si

Dimensioni

X 105,00 cm Y --

Materiale

--

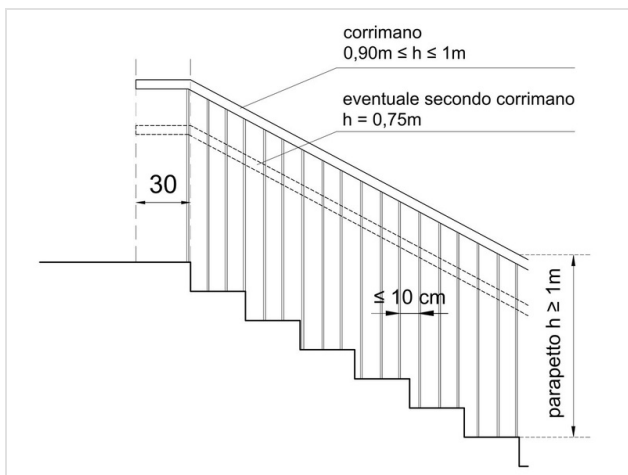
Note relative al rilievo

Assenza corrimano su prima porzione della scala - Lunghezza
inclinata 105 cm

LINK ALTRE CRITICITÀ

Nessuna criticità collegata

IPOSTESI DI SOLUZIONE



PS2592

Posa di corrimano

Installazione di corrimano, ad altezza compresa tra 90 e 100 cm, posto sul lato della rampa attualmente sprovvisto, mediante ancoraggio a muro adiacente alla scala, o su parapetto esistente o nuovo. Il corrimano dovrà essere prolungato di 30 cm oltre il primo e l'ultimo gradino in corrispondenza delle interruzioni della scala in conformità con quanto disposto al punto 8.1.10 del D.M. 236/1989.

STIMA DEL COSTO

Posa corrimano su struttura metallica

905 €

PEBA COMUNE DI SAN GIORGIO DI NOGARO (UD) > EDIFICI > MUNICIPIO > PIANO TERRA

Rilevatore **0181**

Data Rilievo **25 Febbraio 2026**

Ultimo aggiornamento scheda: 10 Marzo 2026

Indirizzo

del Municipio 1 - San Giorgio di
Nogaro (Udine)

LIV.
di priorità

3

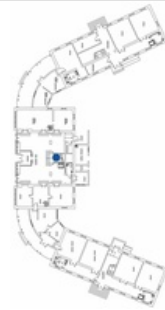
ID Scheda

00FF9-02200

RILIEVO STATO DI FATTO

EDIFICIO

PERCORSO VERTICALE - SCALA



Gradino-rapporto fra alzata e pedata	60	62<R<64 cm
--------------------------------------	----	------------

Dimensioni	X --	Y --
------------	------	------

Materiale	--
-----------	----

Note relative al rilievo

Pedata 30 cm - Alzata 15 cm - Larghezza 200 cm

LINK ALTRE CRITICITÀ

Nessuna criticità collegata

IPOTESI DI SOLUZIONE



PS2455

Risoluzione criticità non vantaggiosa in relazione al dispendio economico

Considerando le condizioni di contesto o di uso, si ritiene che l'intervento di soluzione non sia economicamente vantaggioso alla luce del beneficio ottenibile.

STIMA DEL COSTO

0 €

PEBA COMUNE DI SAN GIORGIO DI NOGARO (UD) > EDIFICI > MUNICIPIO > PIANO TERRA

Rilevatore **0181**
 Data Rilievo **25 Febbraio 2026**
 Ultimo aggiornamento scheda: 10 Marzo 2026

Indirizzo
**del Municipio 1 - San Giorgio di
 Nogaro (Udine)**

LIV.
 di priorità
3

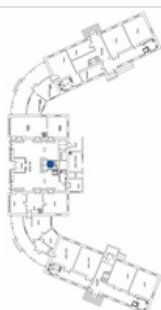
ID Scheda
00FF9-02201

RILIEVO STATO DI FATTO

EDIFICIO

PERCORSO VERTICALE - SCALA

PARAPETTO



Attraversabile da sfera 10 cm **Si**

Dimensioni **X-- Y--**

Materiale **--**

Note relative al rilievo
**Altezza 100 cm - eccetto ultima rampa (95 cm) - Lunghezza
 inclinata: 320 - 480 - 235 cm**

LINK ALTRE CRITICITÀ

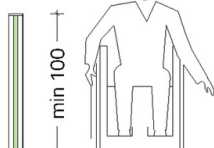
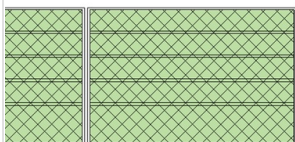
00FF9-02234

LIV.
1

Attraversabile da sfera 10 cm Parapetto
 del Municipio 1 - San Giorgio di Nogaro (Udine)

Costo stimato
2540 €

IPOTESI DI SOLUZIONE



PS2529

Posa di elemento per riduzione o chiusura dei fori

Modifica parapetto esistente mediante integrazione di elementi tali da renderlo inattraversabile da una sfera di 10 cm di diametro fino ad un'altezza di almeno 100 cm, in conformità con quanto stabilito al punto 8.1.10 del D.M. 236/1989.

STIMA DEL COSTO
 Posa parapetto in vetro su lato esterno

5.590 €

PEBA COMUNE DI SAN GIORGIO DI NOGARO (UD) > EDIFICI > MUNICIPIO > PIANO TERRA

Rilevatore **0181**

Data Rilievo **25 Febbraio 2026**

Ultimo aggiornamento scheda: 10 Marzo 2026

Indirizzo

del Municipio 1 - San Giorgio di
Nogaro (Udine)

LIV.
di priorità

2

ID Scheda

00FF9-02202

RILIEVO STATO DI FATTO

EDIFICIO

PERCORSO VERTICALE - SCALA

PAVIMENTAZIONE

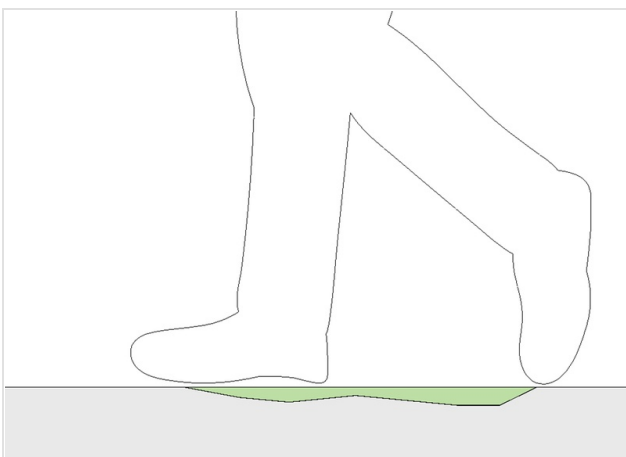


Sconnessioni	Si	
Dimensioni	X 200,00 cm	Y 40,00 cm
Materiale	Pietra	
Note relative al rilievo	--	

LINK ALTRE CRITICITÀ

Nessuna criticità collegata

IPOTESI DI SOLUZIONE



PS2621

Demolizione e rifacimento pavimentazione interna

Demolizione del tratto di pavimentazione danneggiata, rifacimento del sottofondo e ripristino della pavimentazione mediante l'utilizzo del medesimo materiale. Il raccordo andrà realizzato a raso e senza discontinuità con le pavimentazioni adiacenti.

STIMA DEL COSTO

Demolizione e rifacimento porzione di pavimentazione in
pietra

155

€

PEBA COMUNE DI SAN GIORGIO DI NOGARO (UD) > EDIFICI > MUNICIPIO > PIANO TERRA

Rilevatore **0181**

Data Rilievo **25 Febbraio 2026**

Ultimo aggiornamento scheda: 10 Marzo 2026

Indirizzo

del Municipio 1 - San Giorgio di Nogaro (Udine)

LIV.
di priorità

2

ID Scheda

00FF9-02203

RILIEVO STATO DI FATTO

EDIFICIO

PERCORSO VERTICALE - RAMPA



Ripiano orizzontale - Assenza **Si**

Dimensioni **X 253,00 cm Y 165,00 cm**

Materiale **--**

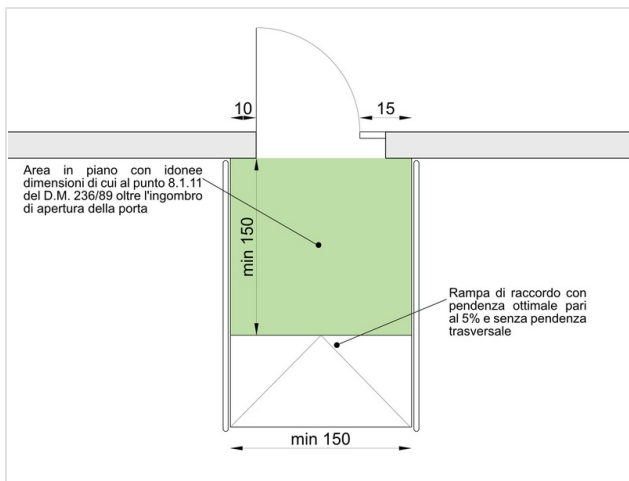
Note relative al rilievo

Rampa con pendenza pari al 6% - Assenza spazio in piano antistante porta

LINK ALTRE CRITICITÀ

00FF9-02204	LIV. 2	Cordolo - Assenza Percorso verticale - Rampa del Municipio 1 - San Giorgio di Nogaro (Udine)	Costo stimato --
00FF9-02205	LIV. 2	Assenza Corrimano del Municipio 1 - San Giorgio di Nogaro (Udine)	Costo stimato 1110 €

IPOTESI DI SOLUZIONE



PS2937

Demolizione e ricostruzione di tratto della rampa e nuova costruzione di area in piano antistante al filtro all'accesso

Demolizione e rifacimento rampa finalizzato a ricavare un'area in piano antistante alla porta d'ingresso. La rampa di raccordo avrà pendenza ottimale pari al 5% (max 15% per dislivelli fino a 15 cm, max 8% per dislivelli superiori) e sarà priva di pendenza trasversale. L'area in piano a fine rampa dovrà rispettare le dimensioni minime di cui al punto 8.1.11 del D.M. 236/89 oltre l'ingombro di apertura della porta.

STIMA DEL COSTO

Demolizione pavimentazione e struttura rampa ; Scavo ;
Realizzazione nuova rampa con struttura in cls armato ; Posa
pavimentazione in pietra

2.610

€

PEBA COMUNE DI SAN GIORGIO DI NOGARO (UD) > EDIFICI > MUNICIPIO > PIANO TERRA

Rilevatore **0181**

Data Rilievo **25 Febbraio 2026**

Ultimo aggiornamento scheda: 10 Marzo 2026

Indirizzo

del Municipio 1 - San Giorgio di Nogarò (Udine)

LIV.
di priorità

2


ID Scheda

00FF9-02204

RILIEVO STATO DI FATTO

EDIFICIO

PERCORSO VERTICALE - RAMPA



Cordolo - Assenza	Si
Dimensioni	X-- Y--
Materiale	--
Note relative al rilievo	--

LINK ALTRE CRITICITÀ

00FF9-02203	LIV. 2	Ripiano orizzontale - Assenza Percorso verticale - Rampa del Municipio 1 - San Giorgio di Nogarò (Udine)	Costo stimato 2610 €
00FF9-02205	LIV. 2	Assenza Corrimano del Municipio 1 - San Giorgio di Nogarò (Udine)	Costo stimato 1110 €

IPOTESI DI SOLUZIONE

PS2283
Nuova costruzione o posa di cordolo

Realizzazione cordolo a lato della rampa, contrastante cromaticamente con la pavimentazione, con altezza pari ad almeno 10 cm.

STIMA DEL COSTO
Costo compreso nella soluzione relativa alla realizzazione dell'area in piano antistante la porta d'ingresso

0 €

PEBA COMUNE DI SAN GIORGIO DI NOGARO (UD) > EDIFICI > MUNICIPIO > PIANO TERRA

Rilevatore **0181**
 Data Rilievo **25 Febbraio 2026**
 Ultimo aggiornamento scheda: 10 Marzo 2026

Indirizzo
del Municipio 1 - San Giorgio di Nogarò (Udine)

LIV.
 di priorità
2


ID Scheda
00FF9-02205

RILIEVO STATO DI FATTO

EDIFICIO

PERCORSO VERTICALE - RAMPA

CORRIMANO

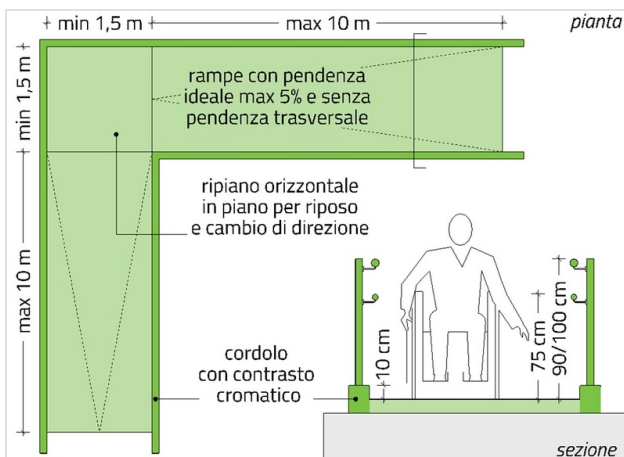


Assenza	Si
Dimensioni	X -- Y --
Materiale	--
Note relative al rilievo	--

LINK ALTRE CRITICITÀ

00FF9-02203	LIV. 2	Ripiano orizzontale - Assenza Percorso verticale - Rampa del Municipio 1 - San Giorgio di Nogarò (Udine)	Costo stimato 2610 €
00FF9-02204	LIV. 2	Cordolo - Assenza Percorso verticale - Rampa del Municipio 1 - San Giorgio di Nogarò (Udine)	Costo stimato --

IPOTESI DI SOLUZIONE



PS2250
Posa doppio corrimano su entrambi i lati della rampa
 Installazione di doppio corrimano, di cui uno ad altezza compresa tra 90 e 100 cm e l'altro all'altezza di 75 cm, posti su entrambi i lati della rampa, mediante ancoraggio a muro adiacente alla rampa o su parapetto esistente o nuovo.

STIMA DEL COSTO
 Posa corrimano su struttura metallica

1.110 €

PEBA COMUNE DI SAN GIORGIO DI NOGARO (UD) > EDIFICI > MUNICIPIO > PIANO TERRA

Rilevatore **0181**
 Data Rilievo **25 Febbraio 2026**
 Ultimo aggiornamento scheda: 10 Marzo 2026

Indirizzo
 del **Municipio 1 - San Giorgio di
 Nogaro (Udine)**

LIV.
 di priorità
3


ID Scheda
00FF9-02206

RILIEVO STATO DI FATTO

EDIFICIO

ACCESSO/INGRESSO

FILTRO ALL'ACCESSO



Maniglia - Altezza **106** **85<A<95 cm**

Dimensioni **X 118,00 cm** **Y 270,00 cm**

Materiale **--**

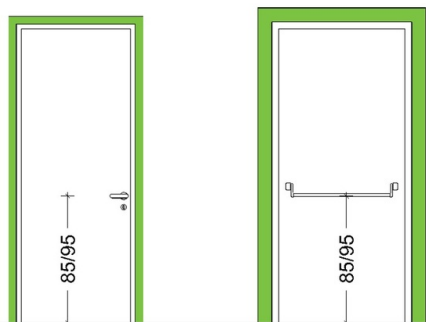
Note relative al rilievo
Soglia data da telaio 1 cm - Luce netta di passaggio 75 cm

LINK ALTRE CRITICITÀ

Nessuna criticità collegata

IPOTESI DI SOLUZIONE

altezza consigliata: 90 cm



PS2278 (modificato)
Sostituzione porta

Sostituzione delle porta con altra avente caratteristiche coerenti con quanto prescritto dal punto 8.1.1, ovvero con luce netta pari ad almeno 75 cm, anta con larghezza non superiore a 120 cm e apribile con una pressione non superiore a 8 kg. L'altezza della maniglia dovrà essere compresa tra 85 e 95 cm (consigliata 90 cm).
 Si consiglia l'installazione di una porta ad anta unica con maggiore luce di passaggio.

STIMA DEL COSTO
 Sostituzione porta

2.870 €

PEBA COMUNE DI SAN GIORGIO DI NOGARO (UD) > EDIFICI > MUNICIPIO > PIANO TERRA

Rilevatore **0181**

Data Rilievo **25 Febbraio 2026**

Ultimo aggiornamento scheda: 11 Marzo 2026

Indirizzo

del Municipio 1 - San Giorgio di
Nogaro (Udine)

LIV.
di priorità

2

ID Scheda

00FF9-02207

RILIEVO STATO DI FATTO

PERTINENZE DELL'EDIFICIO

SPAZIO ESTERNO

ITINERARIO PEDONALE

PERCORSO PEDONALE



Pendenza trasversale	7	≤ 1%
Dimensioni	X 140,00 cm	Y 40,00 cm
Materiale	--	

Note relative al rilievo

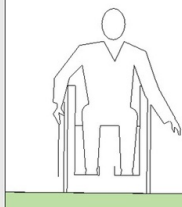
Pendenza trasversale presente nella porzione di percorso vicina al gradino. - Dimensioni rampa 150x125 cm (larghezza x lunghezza)

LINK ALTRE CRITICITÀ

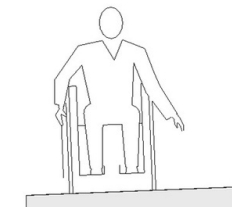
Nessuna criticità collegata

IPOSTESI DI SOLUZIONE

pendenza trasversale
max 1%



esempio:
pendenza trasversale 4%
con rischio ribaltamento



PS2270 (modificato)

Demolizione del marciapiede e ricostruzione

Demolizione rampe esistenti e realizzazione nuovo tratto di marciapiede, alla stessa quota dell'accesso, con pendenza trasversale massima dell'1% finalizzata allo scolo delle acque meteoriche. L'eliminazione della pendenza nel tratto interessato comporterà anche la modifica della posizione della rampa di raccordo.

STIMA DEL COSTO

Demolizione pavimentazione vinilica e sottofondo ; Rifacimento sottofondo e pavimentazione

455

€

PEBA COMUNE DI SAN GIORGIO DI NOGARO (UD) > EDIFICI > MUNICIPIO > PIANO TERRA

Rilevatore **0181**

Data Rilievo **25 Febbraio 2026**

Ultimo aggiornamento scheda: 11 Marzo 2026

Indirizzo

del Municipio 1 - San Giorgio di Nogarò (Udine)

LIV.
di priorità

3

ID Scheda

00FF9-02208

RILIEVO STATO DI FATTO

EDIFICIO

PERCORSO VERTICALE - SCALA



Gradino-rapporto incostante **Si**

Dimensioni **X-- Y--**

Materiale **--**

Note relative al rilievo

Alzate 15 - 18 - 16 cm - Pedata 32 cm - Larghezza: max 190 cm - min 120 cm

LINK ALTRE CRITICITÀ

00FF9-02211	LIV. 1	Dislivello raccordato solo da gradini Percorso orizzontale del Municipio 1 - San Giorgio di Nogarò (Udine)	Costo stimato 70 €
00FF9-02210	LIV. 2	Non presente su entrambi i lati Corrimano del Municipio 1 - San Giorgio di Nogarò (Udine)	Costo stimato 740 €

IPOSTESI DI SOLUZIONE

	<p>PS2931 Risoluzione criticità non vantaggiosa in relazione al dispendio economico</p> <p>Considerando le condizioni di contesto o di uso, si ritiene che l'intervento di soluzione non sia economicamente vantaggioso alla luce del beneficio ottenibile.</p>
	<p>STIMA DEL COSTO 0 €</p>

PEBA COMUNE DI SAN GIORGIO DI NOGARO (UD) > EDIFICI > MUNICIPIO > PIANO TERRA

Rilevatore **0181**

Data Rilievo **25 Febbraio 2026**

Ultimo aggiornamento scheda: 11 Marzo 2026

Indirizzo

del Municipio 1 - San Giorgio di
Nogaro (Udine)

LIV.
di priorità

1

ID Scheda

00FF9-02209

RILIEVO STATO DI FATTO

EDIFICIO

PERCORSO VERTICALE - SCALA

SEGNALETICA TATTILO PLANTARE

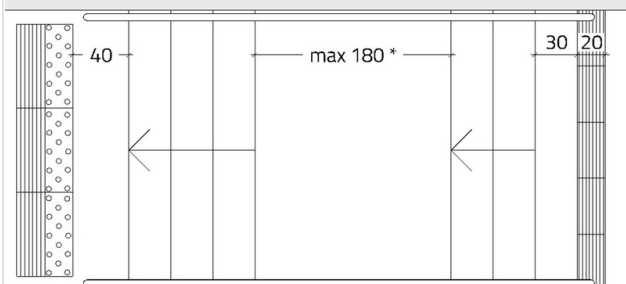


Assenza	Si
Dimensioni	X 190,00 cm Y --
Materiale	--
Note relative al rilievo	--

LINK ALTRE CRITICITÀ

Nessuna criticità collegata

IPOTESI DI SOLUZIONE



* in caso di pianerottolo con lunghezza maggiore di 180 cm inserire i codici tattilo plantari anche sul pianerottolo

PS2302

Posa di segnaletica tattilo plantare

Posa segnaletica tattilo-plantare, necessaria alla segnalazione dell'inizio/fine della scalinata, composta da una fascia di 20 cm con codice "attenzione/servizio" posta a 30 cm dal primo gradino, e da una fascia di 40 cm con codice "pericolo valicabile" posta a 40 cm dall'ultimo gradino. Nel caso di presenza di un pianerottolo intermedio con profondità maggiore di 180 cm anche quest'ultimo dovrà essere provvisto dei suddetti codici, in conformità con quanto previsto dalle linee guida I.N.M.A.C.I.

STIMA DEL COSTO

Posa segnaletica tattilo-plantare in pvc

225 €

PEBA COMUNE DI SAN GIORGIO DI NOGARO (UD) > EDIFICI > MUNICIPIO > PIANO TERRA

Rilevatore **0181**
 Data Rilievo **25 Febbraio 2026**
 Ultimo aggiornamento scheda: 11 Marzo 2026

Indirizzo
 del Municipio 1 - San Giorgio di
 Nogaro (Udine)

LIV.
 di priorità
2

ID Scheda
00FF9-02210

RILIEVO STATO DI FATTO

EDIFICIO

PERCORSO VERTICALE - SCALA

CORRIMANO

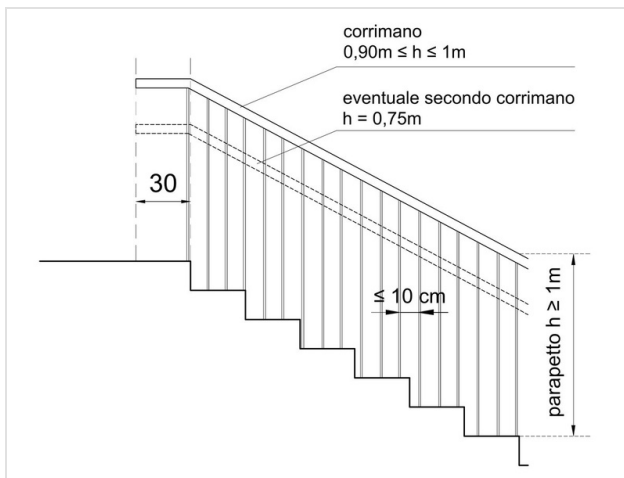


Non presente su entrambi i lati	Si	
Dimensioni	X --	Y --
Materiale	--	
Note relative al rilievo Lunghezza inclinata 75 cm		

LINK ALTRE CRITICITÀ

00FF9-02211	LIV. 1	Dislivello raccordato solo da gradini Percorso orizzontale del Municipio 1 - San Giorgio di Nogaro (Udine)	Costo stimato 70 €
00FF9-02208	LIV. 3	Gradino-rapporto incostante Percorso verticale - Scala del Municipio 1 - San Giorgio di Nogaro (Udine)	Costo stimato --

IPOTESI DI SOLUZIONE



PS2592
 Posa di corrimano

Installazione di corrimano, ad altezza compresa tra 90 e 100 cm, posto sul lato della rampa attualmente sprovvisto, mediante ancoraggio a muro adiacente alla scala, o su parapetto esistente o nuovo. Il corrimano dovrà essere prolungato di 30 cm oltre il primo e l'ultimo gradino in corrispondenza delle interruzioni della scala in conformità con quanto disposto al punto 8.1.10 del D.M. 236/1989.

STIMA DEL COSTO
 Fornitura e posa corrimano su struttura metallica

740 €

PEBA COMUNE DI SAN GIORGIO DI NOGARO (UD) > EDIFICI > MUNICIPIO > PIANO TERRA

Rilevatore 0181 Data Rilievo 25 Febbraio 2026 Ultimo aggiornamento scheda: 11 Marzo 2026	Indirizzo del Municipio 1 - San Giorgio di Nogaro (Udine)	LIV. di priorità 1	ID Scheda 00FF9-02211
--	---	------------------------------	---------------------------------


RILIEVO STATO DI FATTO

<div style="display: flex; gap: 10px;"> EDIFICIO PERCORSO ORIZZONTALE </div>		
		Dislivello raccordato solo da gradini Si
		Dimensioni X-- Y--
		Materiale --
		Note relative al rilievo Dislivello totale 49 cm

LINK ALTRE CRITICITÀ

00FF9-02208	LIV. 3	Gradino-rapporto incostante Percorso verticale - Scala del Municipio 1 - San Giorgio di Nogaro (Udine)	Costo stimato --
00FF9-02210	LIV. 2	Non presente su entrambi i lati Corrimano del Municipio 1 - San Giorgio di Nogaro (Udine)	Costo stimato 740 €

IPOSTESI DI SOLUZIONE

	<p>PS2702 (modificato) Individuazione percorso alternativo</p> <p>Si è provveduto ad individuare un percorso alternativo accessibile, essendo la criticità di difficile risoluzione senza operazioni invasive sull'edificio comportanti costi non proporzionati. La segnaletica utilizzata per indicare il percorso alternativo dovrà riportare anche il simbolo internazionale di accessibilità di cui all'art. 2 del D.P.R. 27 aprile 1978, n. 384, come previsto al punto 4.3 del D.M. 236/1989.</p> <p>Nel caso specifico si prevede l'installazione di un servoscala, in corrispondenza dell'altra porta di accesso all'ufficio anagrafe.</p>
	<p>STIMA DEL COSTO</p> <p>Fornitura e posa cartello con indicazione dell'ingresso accessibile all'ufficio.</p> <p style="text-align: right;">70 €</p>

PEBA COMUNE DI SAN GIORGIO DI NOGARO (UD) > EDIFICI > MUNICIPIO > PIANO TERRA

Rilevatore **0181**

Data Rilievo **25 Febbraio 2026**

Ultimo aggiornamento scheda: 11 Marzo 2026

Indirizzo

del Municipio 1 - San Giorgio di
Nogaro (Udine)

LIV.
di priorità

2

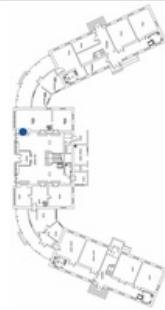
ID Scheda

00FF9-02212

RILIEVO STATO DI FATTO

EDIFICIO

ACCESSO/INGRESSO



Luce netta 57 ≥ 90 cm

Dimensioni X 116,00 cm Y 250,00 cm

Materiale --

Note relative al rilievo
Altezza maniglia 110 cm

LINK ALTRE CRITICITÀ

Nessuna criticità collegata

IPOSTESI DI SOLUZIONE



PS2939

Richiesta agli addetti al servizio

Richiesta agli addetti che gestiscono il servizio all'interno dell'edificio di mantenere entambe le ante della porta aperte durante gli orari di apertura.

STIMA DEL COSTO

0 €

PEBA COMUNE DI SAN GIORGIO DI NOGARO (UD) > EDIFICI > MUNICIPIO > PIANO TERRA

Rilevatore **0181**
 Data Rilievo **25 Febbraio 2026**
 Ultimo aggiornamento scheda: 11 Marzo 2026

Indirizzo
del Municipio 1 - San Giorgio di Nogarò (Udine)

LIV.
 di priorità
3

ID Scheda
00FF9-02213

RILIEVO STATO DI FATTO

EDIFICIO VANO GENERICO **TERMINALE IMPIANTO**

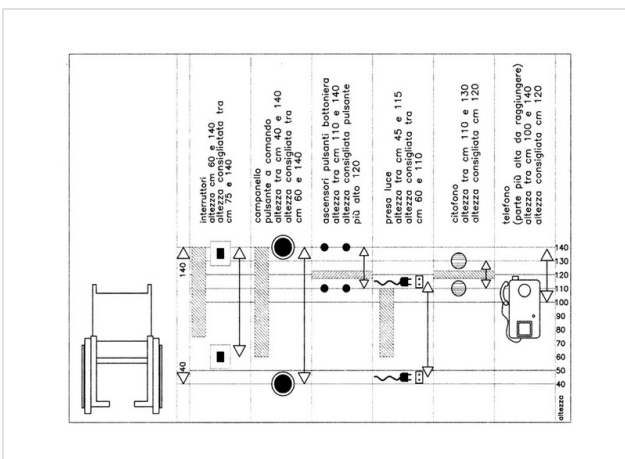


Altezza prese luce	17	45<A<115 cm
Dimensioni	X --	Y --
Materiale	--	
Note relative al rilievo Criticità relativa a 4 punti presa		

LINK ALTRE CRITICITÀ

00FF9-02218	LIV. 1	Dislivello raccordato solo da gradini Percorso orizzontale del Municipio 1 - San Giorgio di Nogarò (Udine)	Costo stimato --	●
00FF9-02222	LIV. 1	Luce netta Accesso/ingresso del Municipio 1 - San Giorgio di Nogarò (Udine)	Costo stimato --	●
00FF9-02215	LIV. 2	Arredi (tavoli, sedie, armadi, fioriere, ecc) Ostacolo verticale del Municipio 1 - San Giorgio di Nogarò (Udine)	Costo stimato --	●
00FF9-02219	LIV. 2	Assenza Corrimano del Municipio 1 - San Giorgio di Nogarò (Udine)	Costo stimato 370 €	●
00FF9-02214	LIV. 3	Altezza maniglie/dispositivo di comando Infisso esterno (finestra) del Municipio 1 - San Giorgio di Nogarò (Udine)	Costo stimato 3165 €	●
00FF9-02216	LIV. 3	Altezza prese luce Terminale impianto del Municipio 1 - San Giorgio di Nogarò (Udine)	Costo stimato 160 €	●
00FF9-02217	LIV. 3	Maniglia - Altezza Filtro all'accesso del Municipio 1 - San Giorgio di Nogarò (Udine)	Costo stimato 910 €	●

IPOTESI DI SOLUZIONE



PS2264
Spostamento della presa corrente elettrica

Riposizionamento prese della corrente elettrica ad un'altezza ottimale compresa tra i 60 e i 110 cm (ed in ogni caso compresa tra 45 e 115 cm), in conformità con quanto disposto al punto 4.1.5 del D.M. 236/1989, nella misura di almeno una presa elettrica per ogni locale.

STIMA DEL COSTO
 Adeguamento altezza prese **320 €**

PEBA COMUNE DI SAN GIORGIO DI NOGARO (UD) > EDIFICI > MUNICIPIO > PIANO TERRA

Rilevatore **0181**
 Data Rilievo **25 Febbraio 2026**
 Ultimo aggiornamento scheda: 11 Marzo 2026

Indirizzo
**del Municipio 1 - San Giorgio di
 Nogaro (Udine)**

LIV.
 di priorità
3

ID Scheda
00FF9-02214

RILIEVO STATO DI FATTO

EDIFICIO VANO GENERICO **INFISSO ESTERNO (FINESTRA)**



Altezza maniglie/dispositivo di comando	165	cm
Dimensioni	X 106,00 cm	Y 175,00 cm
Materiale	--	
Note relative al rilievo Criticità relativa a 4 serramenti presenti nei 2 uffici dei servizi demografici		

LINK ALTRE CRITICITÀ

00FF9-02218	LIV. 1	Dislivello raccordato solo da gradini Percorso orizzontale del Municipio 1 - San Giorgio di Nogaro (Udine)	Costo stimato --	●
00FF9-02222	LIV. 1	Luce netta Accesso/ingresso del Municipio 1 - San Giorgio di Nogaro (Udine)	Costo stimato --	●
00FF9-02215	LIV. 2	Arredi (tavoli, sedie, armadi, fioriere, ecc) Ostacolo verticale del Municipio 1 - San Giorgio di Nogaro (Udine)	Costo stimato --	●
00FF9-02219	LIV. 2	Assenza Corrimano del Municipio 1 - San Giorgio di Nogaro (Udine)	Costo stimato 370 €	●
00FF9-02213	LIV. 3	Altezza prese luce Terminale impianto del Municipio 1 - San Giorgio di Nogaro (Udine)	Costo stimato 320 €	●
00FF9-02216	LIV. 3	Altezza prese luce Terminale impianto del Municipio 1 - San Giorgio di Nogaro (Udine)	Costo stimato 160 €	●
00FF9-02217	LIV. 3	Maniglia - Altezza Filtro all'accesso del Municipio 1 - San Giorgio di Nogaro (Udine)	Costo stimato 910 €	●

IPOTESI DI SOLUZIONE



PS2758 (modificato)
Sostituzione dell'infisso

Sostituzione degli infissi esistenti con nuovi serramenti dotati di maniglia/dispositivo di comando ad altezza compresa tra cm 100 e 130 (consigliata 115 cm), come prescritto dal punto 8.1.3 del D.M. 236/89. Si ipotizza di rendere accessibile una finestra per ogni stanza.

STIMA DEL COSTO
 Sostituzione finestre **3.165 €**

PEBA COMUNE DI SAN GIORGIO DI NOGARO (UD) > EDIFICI > MUNICIPIO > PIANO TERRA

Rilevatore **0181**
 Data Rilievo **25 Febbraio 2026**
 Ultimo aggiornamento scheda: 11 Marzo 2026

Indirizzo
**del Municipio 1 - San Giorgio di
 Nogaro (Udine)**

LIV.
 di priorità
2

ID Scheda
00FF9-02215

RILIEVO STATO DI FATTO

EDIFICIO VANO GENERICO OSTACOLO VERTICALE



Arredi (tavoli, sedie, armadi, fioriere, ecc)	Si	
Dimensioni	X--	Y--
Materiale	--	
Note relative al rilievo Larghezza netta di passaggio pari a 30 cm dovuto alla disposizione degli arredi dell'ufficio.		

LINK ALTRE CRITICITÀ

00FF9-02218	LIV. 1	Dislivello raccordato solo da gradini Percorso orizzontale del Municipio 1 - San Giorgio di Nogaro (Udine)	Costo stimato --	●
00FF9-02222	LIV. 1	Luce netta Accesso/ingresso del Municipio 1 - San Giorgio di Nogaro (Udine)	Costo stimato --	●
00FF9-02219	LIV. 2	Assenza Corrimano del Municipio 1 - San Giorgio di Nogaro (Udine)	Costo stimato 370 €	●
00FF9-02213	LIV. 3	Altezza prese luce Terminale impianto del Municipio 1 - San Giorgio di Nogaro (Udine)	Costo stimato 320 €	●
00FF9-02214	LIV. 3	Altezza maniglie/dispositivo di comando Infisso esterno (finestra) del Municipio 1 - San Giorgio di Nogaro (Udine)	Costo stimato 3165 €	●
00FF9-02216	LIV. 3	Altezza prese luce Terminale impianto del Municipio 1 - San Giorgio di Nogaro (Udine)	Costo stimato 160 €	●
00FF9-02217	LIV. 3	Maniglia - Altezza Filtro all'accesso del Municipio 1 - San Giorgio di Nogaro (Udine)	Costo stimato 910 €	●

IPOTESI DI SOLUZIONE



PS2568 (modificato)
Spostamento dell'elemento

Riposizionamento degli elementi di arredo in modo che lo spazio di passaggio, tra la zona dell'ufficio aperta al pubblico e quella non aperta al pubblico, abbia una larghezza pari ad almeno 90 cm.

STIMA DEL COSTO **0 €**

PEBA COMUNE DI SAN GIORGIO DI NOGARO (UD) > EDIFICI > MUNICIPIO > PIANO TERRA

Rilevatore **0181**
 Data Rilievo **25 Febbraio 2026**
 Ultimo aggiornamento scheda: 11 Marzo 2026


Indirizzo
del Municipio 1 - San Giorgio di Nogarò (Udine)


LIV.
 di priorità
3

ID Scheda
00FF9-02216

RILIEVO STATO DI FATTO

EDIFICIO
VANO GENERICO
TERMINALE IMPIANTO



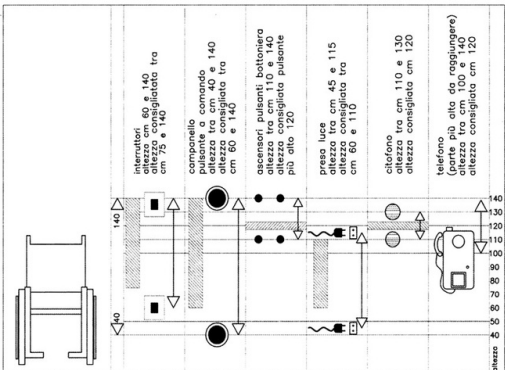


Altezza prese luce	17	45<A<115 cm
Dimensioni	X --	Y --
Materiale	--	
Note relative al rilievo Criticità relativa a 2 punti presa		

LINK ALTRE CRITICITÀ

00FF9-02218	LIV. 1	Dislivello raccordato solo da gradini Percorso orizzontale del Municipio 1 - San Giorgio di Nogarò (Udine)	Costo stimato --	●
00FF9-02222	LIV. 1	Luce netta Accesso/ingresso del Municipio 1 - San Giorgio di Nogarò (Udine)	Costo stimato --	●
00FF9-02215	LIV. 2	Arredi (tavoli, sedie, armadi, fioriere, ecc) Ostacolo verticale del Municipio 1 - San Giorgio di Nogarò (Udine)	Costo stimato --	●
00FF9-02219	LIV. 2	Assenza Corrimano del Municipio 1 - San Giorgio di Nogarò (Udine)	Costo stimato 370 €	●
00FF9-02213	LIV. 3	Altezza prese luce Terminale impianto del Municipio 1 - San Giorgio di Nogarò (Udine)	Costo stimato 320 €	●
00FF9-02214	LIV. 3	Altezza maniglie/dispositivo di comando Infisso esterno (finestra) del Municipio 1 - San Giorgio di Nogarò (Udine)	Costo stimato 3165 €	●
00FF9-02217	LIV. 3	Maniglia - Altezza Filtro all'accesso del Municipio 1 - San Giorgio di Nogarò (Udine)	Costo stimato 910 €	●

IPOTESI DI SOLUZIONE



PS2264
Spostamento della presa corrente elettrica

Riposizionamento prese della corrente elettrica ad un'altezza ottimale compresa tra i 60 e i 110 cm (ed in ogni caso compresa tra 45 e 115 cm), in conformità con quanto disposto al punto 4.1.5 del D.M. 236/1989, nella misura di almeno una presa elettrica per ogni locale.

STIMA DEL COSTO
 Adeguamento altezza prese elettriche **160 €**

PEBA COMUNE DI SAN GIORGIO DI NOGARO (UD) > EDIFICI > MUNICIPIO > PIANO TERRA

Rilevatore **0181**
 Data Rilievo **25 Febbraio 2026**
 Ultimo aggiornamento scheda: 11 Marzo 2026


Indirizzo
del Municipio 1 - San Giorgio di Nogarò (Udine)

LIV.
 di priorità
3

ID Scheda
00FF9-02217

RILIEVO STATO DI FATTO

EDIFICIO VANO GENERICO FILTRO ALL'ACCESSO



Maniglia - Altezza	106	85<A<95 cm
Dimensioni	X 80,00 cm	Y 210,00 cm
Materiale	--	
Note relative al rilievo	--	

LINK ALTRE CRITICITÀ

00FF9-02218	LIV. 1	Dislivello raccordato solo da gradini Percorso orizzontale del Municipio 1 - San Giorgio di Nogarò (Udine)	Costo stimato --	<input checked="" type="radio"/>
00FF9-02222	LIV. 1	Luce netta Accesso/ingresso del Municipio 1 - San Giorgio di Nogarò (Udine)	Costo stimato --	<input checked="" type="radio"/>
00FF9-02215	LIV. 2	Arredi (tavoli, sedie, armadi, fioriere, ecc) Ostacolo verticale del Municipio 1 - San Giorgio di Nogarò (Udine)	Costo stimato --	<input checked="" type="radio"/>
00FF9-02219	LIV. 2	Assenza Corrimano del Municipio 1 - San Giorgio di Nogarò (Udine)	Costo stimato 370 €	<input checked="" type="radio"/>
00FF9-02213	LIV. 3	Altezza prese luce Terminale impianto del Municipio 1 - San Giorgio di Nogarò (Udine)	Costo stimato 320 €	<input checked="" type="radio"/>
00FF9-02214	LIV. 3	Altezza maniglie/dispositivo di comando Infisso esterno (finestra) del Municipio 1 - San Giorgio di Nogarò (Udine)	Costo stimato 3165 €	<input checked="" type="radio"/>
00FF9-02216	LIV. 3	Altezza prese luce Terminale impianto del Municipio 1 - San Giorgio di Nogarò (Udine)	Costo stimato 160 €	<input checked="" type="radio"/>

IPOTESI DI SOLUZIONE

altezza consigliata: 90 cm

PS2509
Sostituzione porta interna

Sostituzione delle porta con altra avente caratteristiche coerenti con quanto prescritto dal punto 8.1.1, ovvero con luce netta pari ad almeno 75 cm, anta con larghezza non superiore a 120 cm e apribile con una pressione non superiore a 8 kg. L'altezza della maniglia dovrà essere compresa tra 85 e 95 cm (consigliata 90 cm).

STIMA DEL COSTO
 Sostituzione porta interna

910 €

PEBA COMUNE DI SAN GIORGIO DI NOGARO (UD) > EDIFICI > MUNICIPIO > PIANO TERRA

Rilevatore **0181**
 Data Rilievo **25 Febbraio 2026**
 Ultimo aggiornamento scheda: 11 Marzo 2026

Indirizzo
**del Municipio 1 - San Giorgio di
 Nogaro (Udine)**

LIV.
 di priorità
1

ID Scheda
00FF9-02218


RILIEVO STATO DI FATTO

<p>EDIFICIO PERCORSO ORIZZONTALE</p>	
	<p>Dislivello raccordato solo da gradini Si</p>
	<p>Dimensioni X-- Y--</p>
<p>Materiale --</p>	
<p>Note relative al rilievo Dislivello totale 49 cm - Alzate 15 - 18 - 16 cm - Pedata 32 cm - Larghezza: max 190 cm - min 120 cm</p>	

LINK ALTRE CRITICITÀ

00FF9-02213	LIV. 3	Altezza prese luce Terminale impianto del Municipio 1 - San Giorgio di Nogaro (Udine)	Costo stimato 320 €
00FF9-02214	LIV. 3	Altezza maniglie/dispositivo di comando Infisso esterno (finestra) del Municipio 1 - San Giorgio di Nogaro (Udine)	Costo stimato 3165 €
00FF9-02215	LIV. 2	Arredi (tavoli, sedie, armadi, fioriere, ecc) Ostacolo verticale del Municipio 1 - San Giorgio di Nogaro (Udine)	Costo stimato --
00FF9-02216	LIV. 3	Altezza prese luce Terminale impianto del Municipio 1 - San Giorgio di Nogaro (Udine)	Costo stimato 160 €
00FF9-02217	LIV. 3	Maniglia - Altezza Filtro all'accesso del Municipio 1 - San Giorgio di Nogaro (Udine)	Costo stimato 910 €
00FF9-02219	LIV. 2	Assenza Corrimano del Municipio 1 - San Giorgio di Nogaro (Udine)	Costo stimato 370 €
00FF9-02222	LIV. 1	Luce netta Accesso/ingresso del Municipio 1 - San Giorgio di Nogaro (Udine)	Costo stimato --

IPOTESI DI SOLUZIONE

	<p>PS2574 (modificato) Installazione di servoscala</p> <p>Installazione di piattaforma servoscala (categoria d) o e) con portata non inferiore a 150 kg, destinata al trasporto di persone con ridotta o impedita capacità motoria, in luoghi aperti al pubblico. La dimensione della piattaforma (escluse costole mobili) dovrà avere dimensioni non inferiori a 70x75 cm.</p> <p>L'intervento è finalizzato al superamento di dislivelli non superiori a 4,00 m, e le caratteristiche del servoscala dovranno rispettare quanto previsto dal punto 8.1.13 del D.M. 236/1989.</p> <p>L'intervento d'installazione del dispositivo servoscala per questo dislivello risulta già approvato.</p>
	<p>STIMA DEL COSTO Intervento già approvato in attesa di realizzazione</p> <p style="text-align: right;">0 €</p>

PEBA COMUNE DI SAN GIORGIO DI NOGARO (UD) > EDIFICI > MUNICIPIO > PIANO TERRA

Rilevatore **0181**
 Data Rilievo **25 Febbraio 2026**
 Ultimo aggiornamento scheda: 11 Marzo 2026

Indirizzo
del Municipio 1 - San Giorgio di Nogarò (Udine)

LIV.
 di priorità
2

ID Scheda
00FF9-02219

RILIEVO STATO DI FATTO

EDIFICIO

PERCORSO VERTICALE - SCALA

CORRIMANO

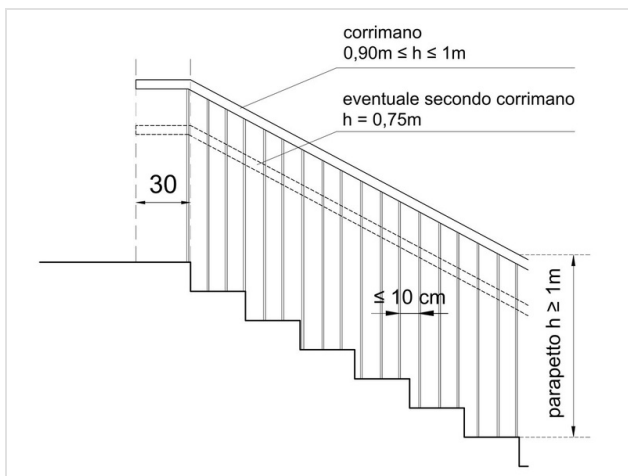


Assenza	Si	
Dimensioni	X --	Y --
Materiale	--	
Note relative al rilievo Lunghezza inclinata 75 cm		

LINK ALTRE CRITICITÀ

00FF9-02218	LIV. 1	Dislivello raccordato solo da gradini Percorso orizzontale del Municipio 1 - San Giorgio di Nogarò (Udine)	Costo stimato --	●
00FF9-02222	LIV. 1	Luce netta Accesso/ingresso del Municipio 1 - San Giorgio di Nogarò (Udine)	Costo stimato --	●
00FF9-02215	LIV. 2	Arredi (tavoli, sedie, armadi, fioriere, ecc) Ostacolo verticale del Municipio 1 - San Giorgio di Nogarò (Udine)	Costo stimato --	●
00FF9-02213	LIV. 3	Altezza prese luce Terminale impianto del Municipio 1 - San Giorgio di Nogarò (Udine)	Costo stimato 320 €	●
00FF9-02214	LIV. 3	Altezza maniglie/dispositivo di comando Infixo esterno (finestra) del Municipio 1 - San Giorgio di Nogarò (Udine)	Costo stimato 3165 €	●
00FF9-02216	LIV. 3	Altezza prese luce Terminale impianto del Municipio 1 - San Giorgio di Nogarò (Udine)	Costo stimato 160 €	●
00FF9-02217	LIV. 3	Maniglia - Altezza Filtro all'accesso del Municipio 1 - San Giorgio di Nogarò (Udine)	Costo stimato 910 €	●

IPOTESI DI SOLUZIONE



PS2530 (modificato)
Posa di corrimano

Installazione di corrimano, ad altezza compresa tra 90 e 100 cm, mediante ancoraggio a muro adiacente alla scala, o su parapetto esistente o nuovo. Il corrimano dovrà esser prolungato di 30 cm oltre il primo e l'ultimo gradino in corrispondenza delle interruzioni della scala in conformità con quanto disposto al punto 8.1.10 del D.M. 236/1989. Si prevede che la posa del corrimano avvenga solo su un lato della scala, opposto a quello dove si prevede d'installare il dispositivo servoscala.

STIMA DEL COSTO
 Posa corrimano su struttura metallica **370 €**

PEBA COMUNE DI SAN GIORGIO DI NOGARO (UD) > EDIFICI > MUNICIPIO > PIANO TERRA

Rilevatore **0181**

Data Rilievo **25 Febbraio 2026**

Ultimo aggiornamento scheda: 11 Marzo 2026

Indirizzo

del Municipio 1 - San Giorgio di Nogarò (Udine)

LIV.
di priorità

3

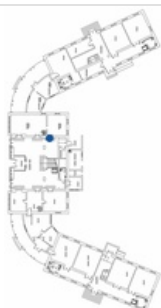
ID Scheda

00FF9-02220

RILIEVO STATO DI FATTO

EDIFICIO

PERCORSO VERTICALE - SCALA



Gradino-rapporto incostante **Si**

Dimensioni **X-- Y--**

Materiale **--**

Note relative al rilievo

Alzate 15 - 18 - 16 cm - Pedata 32 cm - Larghezza: max 190 cm - min 120 cm

LINK ALTRE CRITICITÀ

Nessuna criticità collegata

IPOTESI DI SOLUZIONE



PS2931

Risoluzione criticità non vantaggiosa in relazione al dispendio economico

Considerando le condizioni di contesto o di uso, si ritiene che l'intervento di soluzione non sia economicamente vantaggioso alla luce del beneficio ottenibile.

STIMA DEL COSTO

0 €

PEBA COMUNE DI SAN GIORGIO DI NOGARO (UD) > EDIFICI > MUNICIPIO > PIANO TERRA

Rilevatore **0181**
 Data Rilievo **25 Febbraio 2026**
 Ultimo aggiornamento scheda: 11 Marzo 2026

Indirizzo
**del Municipio 1 - San Giorgio di
 Nogaro (Udine)**

LIV.
 di priorità
1

ID Scheda
00FF9-02221

RILIEVO STATO DI FATTO

EDIFICIO

PERCORSO VERTICALE - SCALA

SEGNALETICA TATTILO PLANTARE

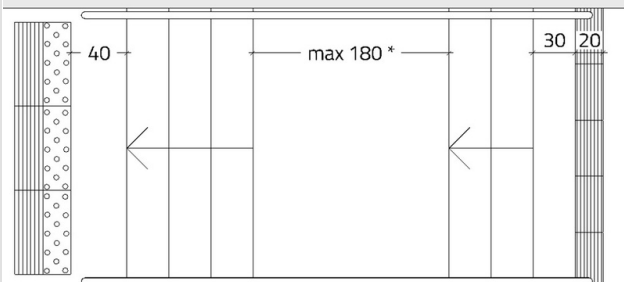


Assenza	Si
Dimensioni	X 190,00 cm Y --
Materiale	--
Note relative al rilievo	--

LINK ALTRE CRITICITÀ

Nessuna criticità collegata

IPOTESI DI SOLUZIONE



* in caso di pianerottolo con lunghezza maggiore di 180 cm inserire i codici tattilo plantari anche sul pianerottolo

PS2302

Posa di segnaletica tattilo plantare

Posa segnaletica tattilo-plantare, necessaria alla segnalazione dell'inizio/fine della scalinata, composta da una fascia di 20 cm con codice "attenzione/servizio" posta a 30 cm dal primo gradino, e da una fascia di 40 cm con codice "pericolo valicabile" posta a 40 cm dall'ultimo gradino. Nel caso di presenza di un pianerottolo intermedio con profondità maggiore di 180 cm anche quest'ultimo dovrà essere provvisto dei suddetti codici, in conformità con quanto previsto dalle linee guida I.N.M.A.C.I.

STIMA DEL COSTO

Posa segnaletica tattilo-plantare adesiva in pvc

225 €

PEBA COMUNE DI SAN GIORGIO DI NOGARO (UD) > EDIFICI > MUNICIPIO > PIANO TERRA

Rilevatore **0181**
 Data Rilievo **25 Febbraio 2026**
 Ultimo aggiornamento scheda: 11 Marzo 2026


Indirizzo
**del Municipio 1 - San Giorgio di
 Nogaro (Udine)**

LIV.
 di priorità
1

ID Scheda
00FF9-02222

RILIEVO STATO DI FATTO

EDIFICIO
ACCESSO/INGRESSO

	Luce netta	57	≥ 90 cm
	Dimensioni	X 116,00 cm	Y 250,00 cm
	Materiale	--	
	Note relative al rilievo La porta presenta inoltre una maniglia avente altezza pari a 110 cm		

LINK ALTRE CRITICITÀ

00FF9-02218	LIV. 1	Dislivello raccordato solo da gradini Percorso orizzontale del Municipio 1 - San Giorgio di Nogaro (Udine)	Costo stimato --
00FF9-02215	LIV. 2	Arredi (tavoli, sedie, armadi, fioriere, ecc) Ostacolo verticale del Municipio 1 - San Giorgio di Nogaro (Udine)	Costo stimato --
00FF9-02219	LIV. 2	Assenza Corrimano del Municipio 1 - San Giorgio di Nogaro (Udine)	Costo stimato 370 €
00FF9-02213	LIV. 3	Altezza prese luce Terminale impianto del Municipio 1 - San Giorgio di Nogaro (Udine)	Costo stimato 320 €
00FF9-02214	LIV. 3	Altezza maniglie/dispositivo di comando Infixo esterno (finestra) del Municipio 1 - San Giorgio di Nogaro (Udine)	Costo stimato 3165 €
00FF9-02216	LIV. 3	Altezza prese luce Terminale impianto del Municipio 1 - San Giorgio di Nogaro (Udine)	Costo stimato 160 €
00FF9-02217	LIV. 3	Maniglia - Altezza Filtro all'accesso del Municipio 1 - San Giorgio di Nogaro (Udine)	Costo stimato 910 €

IPOTESI DI SOLUZIONE

	<p>PS2939 Richiesta agli addetti al servizio</p> <p>Richiesta agli addetti che gestiscono il servizio all'interno dell'edificio di mantenere entrambe le ante della porta aperte durante gli orari di apertura.</p>
STIMA DEL COSTO 0 €	

PEBA COMUNE DI SAN GIORGIO DI NOGARO (UD) > EDIFICI > MUNICIPIO > PIANO TERRA

Rilevatore **0181**

Data Rilievo **25 Febbraio 2026**

Ultimo aggiornamento scheda: 11 Marzo 2026

Indirizzo

del Municipio 1 - San Giorgio di
Nogaro (Udine)

LIV.
di priorità

3

ID Scheda

00FF9-02223

RILIEVO STATO DI FATTO

EDIFICIO

PERCORSO ORIZZONTALE



Dislivello raccordato solo da gradini **Si**

Dimensioni **X-- Y--**

Materiale **--**

Note relative al rilievo

Larghezza 120 cm - Dislivello totale 30 cm - Alzate 14.5 e 15.5 cm
- Pedata 30 cm

LINK ALTRE CRITICITÀ

Nessuna criticità collegata

IPOTESI DI SOLUZIONE



PS2454 (modificato)

Risoluzione criticità non vantaggiosa in relazione al dispendio economico

Considerando le condizioni di contesto o di uso, si ritiene che l'intervento di soluzione non sia economicamente vantaggioso alla luce del beneficio ottenibile. Trattasi di porzione di ufficio non aperta al pubblico.

STIMA DEL COSTO

0 €

PEBA COMUNE DI SAN GIORGIO DI NOGARO (UD) > EDIFICI > MUNICIPIO > PIANO TERRA

Rilevatore **0181**

Data Rilievo **25 Febbraio 2026**

Ultimo aggiornamento scheda: 11 Marzo 2026

Indirizzo

del Municipio 1 - San Giorgio di
Nogaro (Udine)

LIV.
di priorità

3

ID Scheda

00FF9-02224

RILIEVO STATO DI FATTO

EDIFICIO

PERCORSO VERTICALE - SCALA



Gradino-rapporto incostante Si

Dimensioni X-- Y--

Materiale --

Note relative al rilievo
Alzate 14,5 e 15,5 cm

LINK ALTRE CRITICITÀ

Nessuna criticità collegata

IPOTESI DI SOLUZIONE



PS2931

Risoluzione criticità non vantaggiosa in relazione al dispendio economico

Considerando le condizioni di contesto o di uso, si ritiene che l'intervento di soluzione non sia economicamente vantaggioso alla luce del beneficio ottenibile.

STIMA DEL COSTO

0 €

PEBA COMUNE DI SAN GIORGIO DI NOGARO (UD) > EDIFICI > MUNICIPIO > PIANO TERRA

Rilevatore **0181**

Data Rilievo **25 Febbraio 2026**

Ultimo aggiornamento scheda: 11 Marzo 2026

Indirizzo

del Municipio 1 - San Giorgio di
Nogaro (Udine)

LIV.
di priorità

1

ID Scheda

00FF9-02225

RILIEVO STATO DI FATTO

EDIFICIO

PERCORSO VERTICALE - SCALA



Gradino-assenza contrasto cromatico **Si**

Dimensioni **X 120,00 cm Y --**

Materiale **--**

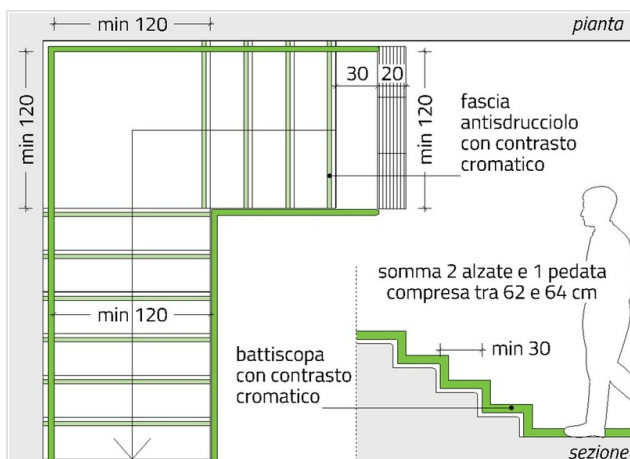
Note relative al rilievo

--

LINK ALTRE CRITICITÀ

Nessuna criticità collegata

IPOTESI DI SOLUZIONE



PS2512

Posa marca gradino

Posa marca gradino mediante applicazione di nastro adesivo antiscivolo della larghezza pari a 5 cm e di colore contrastante cromaticamente rispetto a quello della pedata, applicato alla distanza di 3 cm dal bordo del gradino.

STIMA DEL COSTO
Posa fascia adesiva marca gradino

15 €

PEBA COMUNE DI SAN GIORGIO DI NOGARO (UD) > EDIFICI > MUNICIPIO > PIANO TERRA

Rilevatore **0181**
 Data Rilievo **25 Febbraio 2026**
 Ultimo aggiornamento scheda: 11 Marzo 2026

Indirizzo
**del Municipio 1 - San Giorgio di
 Nogaro (Udine)**

LIV.
 di priorità
3

ID Scheda
00FF9-02226

RILIEVO STATO DI FATTO

EDIFICIO

PERCORSO VERTICALE - SCALA

SEGNALETICA TATTILO PLANTARE



Assenza	Si
Dimensioni	X 120,00 cm Y --
Materiale	--
Note relative al rilievo	--

LINK ALTRE CRITICITÀ

Nessuna criticità collegata

IPOTESI DI SOLUZIONE



PS2689 (modificato)
Risoluzione criticità non vantaggiosa in relazione al dispendio economico
 Considerando le condizioni di contesto o di uso, si ritiene che l'intervento di soluzione non sia economicamente vantaggioso alla luce del beneficio ottenibile. Trattasi di ufficio non aperto al pubblico.

STIMA DEL COSTO **0 €**

PEBA COMUNE DI SAN GIORGIO DI NOGARO (UD) > EDIFICI > MUNICIPIO > PIANO TERRA

Rilevatore **0181**
 Data Rilievo **25 Febbraio 2026**
 Ultimo aggiornamento scheda: 11 Marzo 2026

Indirizzo
**del Municipio 1 - San Giorgio di
 Nogaro (Udine)**

LIV.
 di priorità
3

ID Scheda
00FF9-02227

RILIEVO STATO DI FATTO

EDIFICIO

PERCORSO VERTICALE - SCALA

CORRIMANO



Non presente su entrambi i lati	Si
Dimensioni	X 60,00 cm Y --
Materiale	--
Note relative al rilievo	Lunghezza inclinata 60 cm

LINK ALTRE CRITICITÀ

Nessuna criticità collegata

IPOTESI DI SOLUZIONE



PS2881
Risoluzione criticità non vantaggiosa in relazione al dispendio economico
 Considerando le condizioni di contesto o di uso, si ritiene che l'intervento di soluzione non sia economicamente vantaggioso alla luce del beneficio ottenibile.

STIMA DEL COSTO **0 €**

PEBA COMUNE DI SAN GIORGIO DI NOGARO (UD) > EDIFICI > MUNICIPIO > PIANO TERRA

Rilevatore **0181**

Data Rilievo **25 Febbraio 2026**

Ultimo aggiornamento scheda: 11 Marzo 2026

Indirizzo

del Municipio 1 - San Giorgio di
Nogaro (Udine)

LIV.
di priorità

3

ID Scheda


00FF9-02228

RILIEVO STATO DI FATTO

EDIFICIO

VANO GENERICO

INFISSO ESTERNO (FINESTRA)



Altezza maniglie/dispositivo di comando 165 cm

Dimensioni X 165,00 cm Y 200,00 cm

Materiale --

Note relative al rilievo

--

LINK ALTRE CRITICITÀ

Nessuna criticità collegata

IPOTESI DI SOLUZIONE



PS2940 (modificato)

Risoluzione criticità non vantaggiosa in relazione al dispendio economico

Considerando le condizioni di contesto o di uso, si ritiene che l'intervento di soluzione non sia economicamente vantaggioso alla luce del beneficio ottenibile. Non si prevede che l'ufficio ove è situata la finestra venga reso accessibile.

STIMA DEL COSTO

0 €

PEBA COMUNE DI SAN GIORGIO DI NOGARO (UD) > EDIFICI > MUNICIPIO > PIANO TERRA

Rilevatore **0181**

Data Rilievo **25 Febbraio 2026**

Ultimo aggiornamento scheda: 11 Marzo 2026

Indirizzo

del Municipio 1 - San Giorgio di
Nogaro (Udine)

LIV.
di priorità

3

ID Scheda

00FF9-02229

RILIEVO STATO DI FATTO

EDIFICIO

VANO GENERICO

TERMINALE IMPIANTO



Altezza prese luce	17	45<A<115 cm
--------------------	----	----------------

Dimensioni	X --	Y --
------------	------	------

Materiale	--	
-----------	----	--

Note relative al rilievo
Criticità relativa a 4 punti presa

LINK ALTRE CRITICITÀ

Nessuna criticità collegata

IPOTESI DI SOLUZIONE



PS2691 (modificato)

Risoluzione criticità non vantaggiosa in relazione al dispendio economico

Considerando le condizioni di contesto o di uso, si ritiene che l'intervento di soluzione non sia economicamente vantaggioso alla luce del beneficio ottenibile. Non si prevede di rendere accessibile l'ufficio in cui si trova la criticità segnalata.

STIMA DEL COSTO

0 €

PEBA COMUNE DI SAN GIORGIO DI NOGARO (UD) > EDIFICI > MUNICIPIO > PIANO TERRA

Rilevatore **0181**

Data Rilievo **25 Febbraio 2026**

Ultimo aggiornamento scheda: 13 Marzo 2026

Indirizzo

del Municipio 1 - San Giorgio di
Nogaro (Udine)

LIV.
di priorità

2

ID Scheda

00FF9-02230

RILIEVO STATO DI FATTO

EDIFICIO

VANO GENERICO

OSTACOLO ORIZZONTALE



Risalto/incasso Si

Dimensioni X-- Y--

Materiale --

Note relative al rilievo

Presenza cavi liberi

LINK ALTRE CRITICITÀ

Nessuna criticità collegata

IPOSTESI DI SOLUZIONE



PS2967

Posa canaline passacavi

Posa canaline passacavi a parete o a soffitto per modifica percorso e protezione di cavi attualmente liberi che rappresentano un pericolo d'inciampo.

STIMA DEL COSTO

Posa canalina passacavi

155 €

PEBA COMUNE DI SAN GIORGIO DI NOGARO (UD) > EDIFICI > MUNICIPIO > PIANO TERRA

Rilevatore **0181**
 Data Rilievo **25 Febbraio 2026**
 Ultimo aggiornamento scheda: 11 Marzo 2026

Indirizzo
del Municipio 1 - San Giorgio di Nogarò (Udine)

LIV.
 di priorità
1

ID Scheda
00FF9-02256

RILIEVO STATO DI FATTO

PERTINENZE DELL'EDIFICIO

SPAZIO ESTERNO

ITINERARIO PEDONALE

PERCORSO PEDONALE



Percorso raccordato solo da gradini	Si	
Dimensioni	X --	Y --
Materiale	--	
Note relative al rilievo	Dislivello totale 25 cm	

LINK ALTRE CRITICITÀ

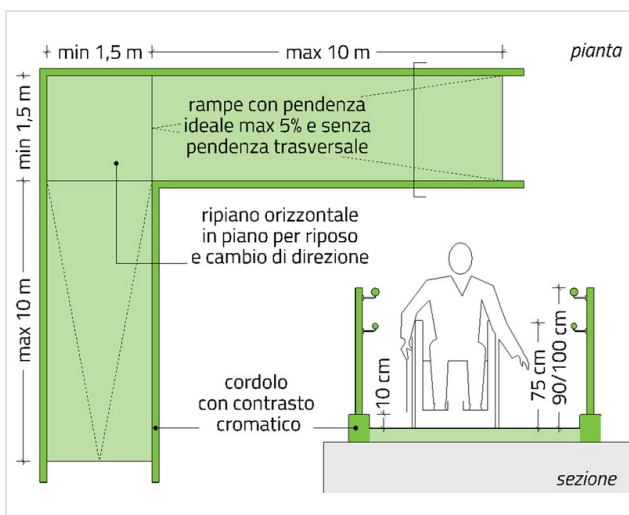
00FF9-02263

LIV.
1

Altezza Dislivello
 del Municipio 1 - San Giorgio di Nogarò (Udine)

Costo stimato
900 €

IPOTESI DI SOLUZIONE



PS2926
Realizzazione rampa di raccordo

Realizzazione nuova rampa di raccordo avente una pendenza longitudinale non superiore all'8%, priva di pendenza trasversale, dotata di cordolo laterale contrastante cromaticamente con la pavimentazione della rampa, nonché di parapetto e corrimani posti all'altezza di 90/100 cm su entrambi i lati. È consigliabile realizzare la nuova rampa con larghezza pari ad almeno 150 cm (min. 90 cm). Nel caso si rendesse necessaria la realizzazione di ripiani orizzontali per l'interruzione della pendenza ogni 10 m o per il cambio di direzione dovranno essere rispettate le dimensioni minime indicate al punto 8.1.11 del D.M. 236/1989. Tali dimensioni valgono anche per interruzioni mediante porte e devono essere rispettate al netto dell'ingombro di apertura della porta.

STIMA DEL COSTO
 Taglio e rimozione asfalto ; Scavo di sbancamento ;
 Realizzazione nuova rampa in cls armato ; Installazione
 parapetto metallico con corrimano ; Pavimentazione in lastre
 di pietra

6.120
€

PEBA COMUNE DI SAN GIORGIO DI NOGARO (UD) > EDIFICI > MUNICIPIO > PIANO TERRA

Rilevatore **0181**
 Data Rilievo **25 Febbraio 2026**
 Ultimo aggiornamento scheda: 12 Marzo 2026

Indirizzo
del Municipio 1 - San Giorgio di Nogarò (Udine)

LIV.
 di priorità
3

ID Scheda
00FF9-02257

RILIEVO STATO DI FATTO

[PERTINENZE DELL'EDIFICIO](#)
[SPAZIO ESTERNO](#)
[ITINERARIO PEDONALE](#)
[PERCORSO VERTICALE - SCALA](#)

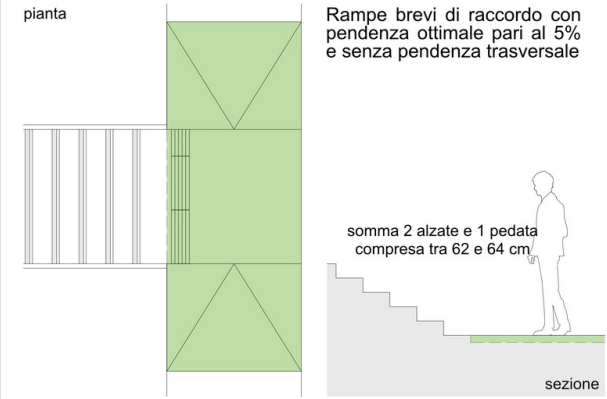


Gradino - Rapporto incostante	Si	
Dimensioni	X--	Y--
Materiale	--	
Note relative al rilievo Alzate 8 - 16 cm - Pedata 32 - Larghezza: max 340 cm - min 275 cm		

LINK ALTRE CRITICITÀ

00FF9-02258	LIV. 3	Assenza Segnaletica tattilo plantare del Municipio 1 - San Giorgio di Nogarò (Udine)	Costo stimato --
00FF9-02260	LIV. 3	Non presente su entrambi i lati Corrimano del Municipio 1 - San Giorgio di Nogarò (Udine)	Costo stimato 590 €
00FF9-02261	LIV. 3	Non coerente Segnaletica orizzontale del Municipio 1 - San Giorgio di Nogarò (Udine)	Costo stimato 375 €
00FF9-02385	LIV. 1	Assenza Segnaletica tattilo plantare del Municipio 1 - San Giorgio di Nogarò (Udine)	Costo stimato 480 €
00FF9-02384	LIV. 3	Gradino - Rapporto incostante Percorso verticale - Scala del Municipio 1 - San Giorgio di Nogarò (Udine)	Costo stimato 5240 €

IPOSTESI DI SOLUZIONE



PS2951 (modificato)
Eliminazione del primo gradino

Eliminazione della prima alzata, di altezza minore rispetto alle altre, mediante l'incremento di quota dell'area antistante alla scala fino a quella del primo gradino. L'area dovrà avere dimensioni coerenti con la sua funzione, e dovrà essere adeguatamente raccordata alla pavimentazione circostante mediante rampe con pendenza ottimale pari al 5%, prive di pendenza trasversale. La segnaletica tattilo-plantare per la segnalazione dell'inizio della scala dovrà essere posizionata a 30 cm dal nuovo primo gradino.

Nel presente caso, rimanendo una sola alzata, non è necessaria la posa della segnaletica tattilo-plantare.

STIMA DEL COSTO
 Taglio e rimozione pavimentazione in asfalto ; Ricarica binder ; Ripristino manto in asfalto

745 €

PEBA COMUNE DI SAN GIORGIO DI NOGARO (UD) > EDIFICI > MUNICIPIO > PIANO TERRA

Rilevatore **0181**
 Data Rilievo **25 Febbraio 2026**
 Ultimo aggiornamento scheda: 12 Marzo 2026

Indirizzo
del Municipio 1 - San Giorgio di Nogarò (Udine)

LIV.
 di priorità
3

ID Scheda
00FF9-02258


RILIEVO STATO DI FATTO

PERTINENZE DELL'EDIFICIO	SPAZIO ESTERNO	ITINERARIO PEDONALE	PERCORSO VERTICALE - SCALA	SEGNALETICA TATTILO PLANTARE								
				<table border="1"> <tr> <td>Assenza</td> <td>Si</td> </tr> <tr> <td>Dimensioni</td> <td>X 340,00 cm Y --</td> </tr> <tr> <td>Materiale</td> <td>--</td> </tr> <tr> <td>Note relative al rilievo</td> <td>--</td> </tr> </table>	Assenza	Si	Dimensioni	X 340,00 cm Y --	Materiale	--	Note relative al rilievo	--
Assenza	Si											
Dimensioni	X 340,00 cm Y --											
Materiale	--											
Note relative al rilievo	--											

LINK ALTRE CRITICITÀ

00FF9-02257	LIV. 3	Gradino - Rapporto incostante Percorso verticale - Scala del Municipio 1 - San Giorgio di Nogarò (Udine)	Costo stimato 745 €
00FF9-02385	LIV. 1	Assenza Segnaletica tattilo plantare del Municipio 1 - San Giorgio di Nogarò (Udine)	Costo stimato 480 €
00FF9-02260	LIV. 3	Non presente su entrambi i lati Corrimano del Municipio 1 - San Giorgio di Nogarò (Udine)	Costo stimato 590 €
00FF9-02261	LIV. 3	Non coerente Segnaletica orizzontale del Municipio 1 - San Giorgio di Nogarò (Udine)	Costo stimato 375 €
00FF9-02384	LIV. 3	Gradino - Rapporto incostante Percorso verticale - Scala del Municipio 1 - San Giorgio di Nogarò (Udine)	Costo stimato 5240 €

IPOSTESI DI SOLUZIONE

	<p>PS2941 (modificato) Risoluzione criticità non vantaggiosa in relazione al dispendio economico</p> <p>Considerando le condizioni di contesto o di uso, si ritiene che l'intervento di soluzione non sia economicamente vantaggioso alla luce del beneficio ottenibile. La necessità di posa della segnaletica tattilo-plantare viene inoltre meno a seguito della previsione di compensazione della prima alzata.</p>
	<p>STIMA DEL COSTO 0 €</p>

PEBA COMUNE DI SAN GIORGIO DI NOGARO (UD) > EDIFICI > MUNICIPIO > PIANO TERRA

Rilevatore **0181**

Data Rilievo **25 Febbraio 2026**

Ultimo aggiornamento scheda: 12 Marzo 2026

Indirizzo

del Municipio 1 - San Giorgio di
Nogaro (Udine)

LIV.
di priorità

2

ID Scheda

00FF9-02259

RILIEVO STATO DI FATTO

PERTINENZE DELL'EDIFICIO

SPAZIO ESTERNO

ITINERARIO PEDONALE

PERCORSO VERTICALE - SCALA

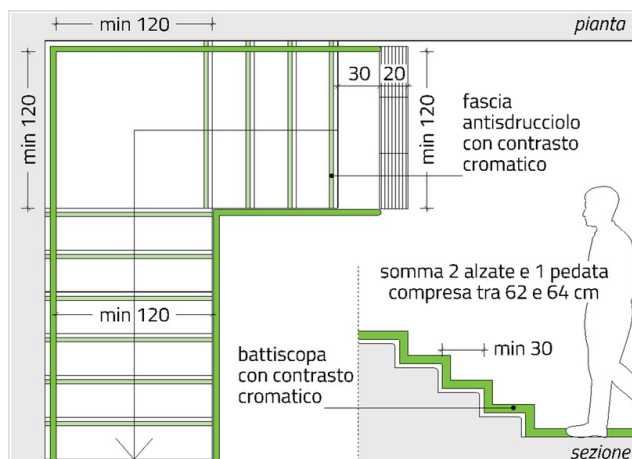


Assenza contrasto cromatico	Si	
Dimensioni	X--	Y--
Materiale	--	
Note relative al rilievo	--	

LINK ALTRE CRITICITÀ

Nessuna criticità collegata

IPOTESI DI SOLUZIONE



PS2620

Posa di marca gradino

Posa di nastro adesivo antiscivolo della larghezza pari a 5 cm e di colore contrastante cromaticamente rispetto a quello della pedata, applicato alla distanza di 3 cm dal bordo del gradino.

STIMA DEL COSTO

Posa striscia adesiva marca gradino

10 €

PEBA COMUNE DI SAN GIORGIO DI NOGARO (UD) > EDIFICI > MUNICIPIO > PIANO TERRA

Rilevatore **0181**
 Data Rilievo **25 Febbraio 2026**
 Ultimo aggiornamento scheda: 12 Marzo 2026

Indirizzo
del Municipio 1 - San Giorgio di Nogarò (Udine)

LIV.
 di priorità
3

ID Scheda
00FF9-02260

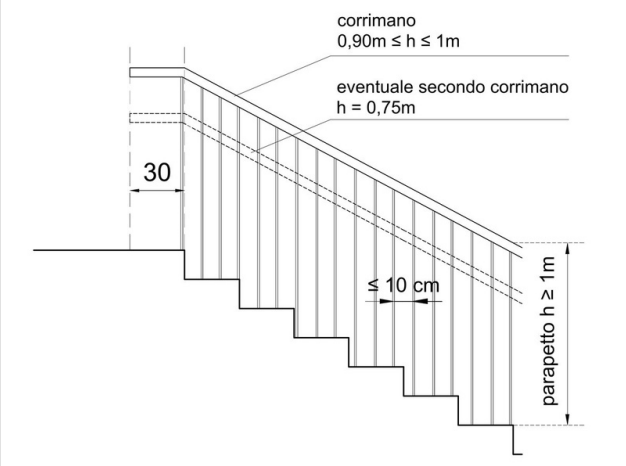
RILIEVO STATO DI FATTO

PERTINENZE DELL'EDIFICIO SPAZIO ESTERNO ITINERARIO PEDONALE PERCORSO VERTICALE - SCALA CORRIMANO	
	Non presente su entrambi i lati Si
	Dimensioni X-- Y--
	Materiale --
	Note relative al rilievo --

LINK ALTRE CRITICITÀ

00FF9-02257	LIV. 3	Gradino - Rapporto incostante Percorso verticale - Scala del Municipio 1 - San Giorgio di Nogarò (Udine)	Costo stimato 745 €
00FF9-02385	LIV. 1	Assenza Segnaletica tattilo plantare del Municipio 1 - San Giorgio di Nogarò (Udine)	Costo stimato 480 €
00FF9-02258	LIV. 3	Assenza Segnaletica tattilo plantare del Municipio 1 - San Giorgio di Nogarò (Udine)	Costo stimato --
00FF9-02261	LIV. 3	Non coerente Segnaletica orizzontale del Municipio 1 - San Giorgio di Nogarò (Udine)	Costo stimato 375 €
00FF9-02384	LIV. 3	Gradino - Rapporto incostante Percorso verticale - Scala del Municipio 1 - San Giorgio di Nogarò (Udine)	Costo stimato 5240 €

IPOSTESI DI SOLUZIONE

	<p>PS2659 Posa di corrimano</p> <p>Installazione di corrimano, ad altezza compresa tra 90 e 100 cm, posto sul lato della rampa attualmente sprovvisto, mediante ancoraggio a muro adiacente alla scala, o su parapetto esistente o nuovo. Il corrimano dovrà essere prolungato di 30 cm oltre il primo e l'ultimo gradino in corrispondenza delle interruzioni della scala in conformità con quanto disposto al punto 8.1.10 del D.M. 236/1989.</p>
<p>STIMA DEL COSTO Posa corrimano</p>	<p>590 €</p>

PEBA COMUNE DI SAN GIORGIO DI NOGARO (UD) > EDIFICI > MUNICIPIO > PIANO TERRA

Rilevatore **0181**
 Data Rilievo **25 Febbraio 2026**
 Ultimo aggiornamento scheda: 11 Marzo 2026

Indirizzo
**del Municipio 1 - San Giorgio di
 Nogaro (Udine)**

LIV.
 di priorità
3

ID Scheda
00FF9-02261

RILIEVO STATO DI FATTO

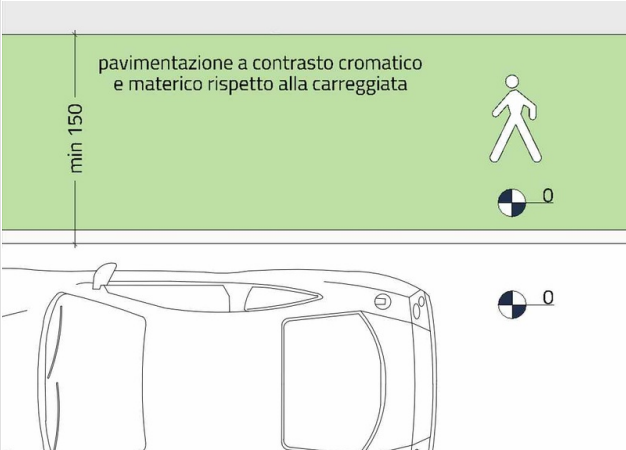
[PERTINENZE DELL'EDIFICIO](#)
[SPAZIO ESTERNO](#)
[ITINERARIO PEDONALE](#)
[PERCORSO PEDONALE](#)
[SEGNALETICA ORIZZONTALE](#)

 	Non coerente	Si
	Dimensioni	X 120,00 cm Y --
	Materiale	--
	Note relative al rilievo Utilizzo segnaletica attraversamento pedonale.	

LINK ALTRE CRITICITÀ

00FF9-02257	LIV. 3	Gradino - Rapporto incostante Percorso verticale - Scala del Municipio 1 - San Giorgio di Nogaro (Udine)	Costo stimato 745 €
00FF9-02384	LIV. 3	Gradino - Rapporto incostante Percorso verticale - Scala del Municipio 1 - San Giorgio di Nogaro (Udine)	Costo stimato 5240 €
00FF9-02385	LIV. 1	Assenza Segnaletica tattilo plantare del Municipio 1 - San Giorgio di Nogaro (Udine)	Costo stimato 480 €
00FF9-02260	LIV. 3	Non presente su entrambi i lati Corrimano del Municipio 1 - San Giorgio di Nogaro (Udine)	Costo stimato 590 €
00FF9-02258	LIV. 3	Assenza Segnaletica tattilo plantare del Municipio 1 - San Giorgio di Nogaro (Udine)	Costo stimato --

IPOSTESI DI SOLUZIONE

 <p>pavimentazione a contrasto cromatico e materico rispetto alla carreggiata</p> <p>min 150</p>	<p>PS2507 Realizzazione di segnaletica orizzontale per separare percorso pedonale e area carrabile</p> <p>Rifacimento della segnaletica orizzontale del percorso pedonale, su area promiscua pedonale/carrabile, mediante la verniciatura della pavimentazione con colore pieno, continuo e contrastante cromaticamente con quello della pavimentazione circostante. Il percorso avrà una larghezza preferibilmente pari ad almeno 150 cm e sulla pavimentazione verranno realizzati gli appositi pittogrammi con il simbolo del pedone, come previsti dal Codice della Strada.</p>
	<p>STIMA DEL COSTO Realizzazione nuova segnaletica orizzontale</p> <p style="text-align: right;">375 €</p>

PEBA COMUNE DI SAN GIORGIO DI NOGARO (UD) > EDIFICI > MUNICIPIO > PIANO TERRA

Rilevatore **0181**
 Data Rilievo **25 Febbraio 2026**
 Ultimo aggiornamento scheda: 11 Marzo 2026

Indirizzo
del Municipio 1 - San Giorgio di Nogarò (Udine)

LIV.
 di priorità
2

ID Scheda
00FF9-02262

RILIEVO STATO DI FATTO

[PERTINENZE DELL'EDIFICIO](#)
[SPAZIO ESTERNO](#)
[ITINERARIO PEDONALE](#)
[ATTRAVERSAMENTO PEDONALE](#)



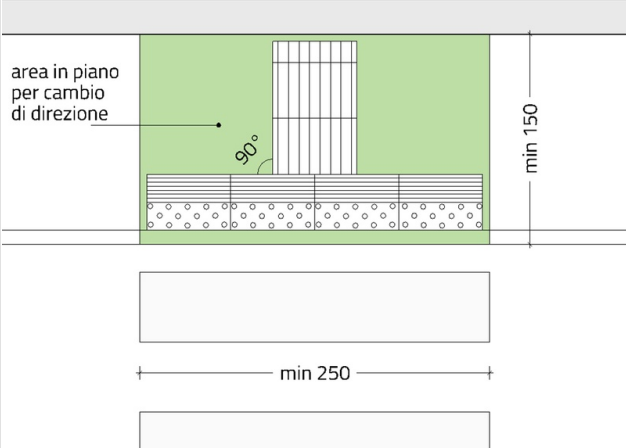

Assenza	Si
Dimensioni	X -- Y --
Materiale	--

Note relative al rilievo
Assenza collegamento tra percorso sul piazzale del municipio e marciapiede di via Nazario Sauro, funzionale a raggiungere l'ingresso accessibile sul retro dell'edificio. Larghezza area carrabile 595 cm, aiuola 100 cm, con dislivello lato marciapiede pari a 4 cm

LINK ALTRE CRITICITÀ

00FF9-02272	LIV. 2	Assenza Attraversamento pedonale del Municipio 1 - San Giorgio di Nogarò (Udine)	Costo stimato 1120 €
00FF9-02271	LIV. 1	Assenza Segnaletica informativa del Municipio 1 - San Giorgio di Nogarò (Udine)	Costo stimato 180 €
00FF9-02321	LIV. 2	Altezza citofono Terminale impianto del Municipio 1 - San Giorgio di Nogarò (Udine)	Costo stimato 800 €

IPOTESI DI SOLUZIONE



area in piano per cambio di direzione

90°

min 150

min 250

PS2942
Realizzazione di attraversamento pedonale ortogonale al percorso

Realizzazione di un attraversamento pedonale a raso, mediante la formazione della segnaletica verticale ed orizzontale conformi alle prescrizioni del Codice della Strada ed al suo Regolamento, l'eventuale modifica dei marciapiedi laterali per la creazione di un accesso all'attraversamento in piano e adeguatamente raccordato mediante rampe con pendenza consigliata del 5% (max 15% in caso di dislivello fino a 15 cm). L'attraversamento dovrà inoltre essere dotato di segnaletica tattilo-plantare, posata in conformità con quanto previsto dalle linee guida I.N.M.A.C.I. per la progettazione dei percorsi tattilo-plantari.

STIMA DEL COSTO
 Demolizione e rifacimento area in cls di raccordo tra piazzale e marciapiede per raccordo quota ; Realizzazione segnaletica orizzontale e verticale ; Taglio pavimentazione e posa moduli segnaletica tattilo plantare **1.310 €**

PEBA COMUNE DI SAN GIORGIO DI NOGARO (UD) > EDIFICI > MUNICIPIO > PIANO TERRA

Rilevatore **0181**

Data Rilievo **25 Febbraio 2026**

Ultimo aggiornamento scheda: 11 Marzo 2026

Indirizzo

del Municipio 1 - San Giorgio di Nogarò (Udine)

LIV.
di priorità

1

ID Scheda


00FF9-02263

RILIEVO STATO DI FATTO

EDIFICIO

ACCESSO/INGRESSO

DISLIVELLO



Altezza **16** $\leq 2,5$ cm

Dimensioni **X 172,00 cm** **Y --**

Materiale **--**

Note relative al rilievo

--

LINK ALTRE CRITICITÀ

00FF9-02256

LIV.
1

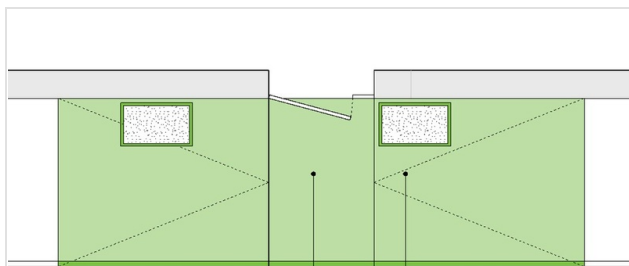
Percorso raccordato solo da gradini Percorso pedonale

del Municipio 1 - San Giorgio di Nogarò (Udine)

Costo stimato

6120 €

IPOTESI DI SOLUZIONE



area in piano per cambio di direzione con spazio antistante la porta che non restringe il percorso

rampe brevi di raccordo con pendenza ideale max 5% e senza pendenza trasversale

PS2261

Realizzazione di rampa di raccordo per uniformare le quote di percorsi e/o vani adiacenti

Incremento della quota dell'area in piano antistante alla porta di accesso, finalizzato all'eliminazione del gradino o alla sua riduzione a massimo 1 cm di dislivello. L'area in piano avrà una pendenza trasversale massima pari all'1%, necessaria allo scolo delle acque meteoriche, e sarà raccordata ai percorsi adiacenti mediante rampe con pendenza ottimale pari al 5% (max 15% per dislivelli fino a 15 cm e max 8% per dislivelli superiori) prive di pendenza trasversale.

L'area in piano a fine rampa dovrà rispettare le dimensioni minime di cui al punto 8.1.11 del D.M. 236/89 oltre l'ingombro di apertura della porta.

STIMA DEL COSTO

Realizzazione rampa di raccordo e area in piano con pavimentazione in lastre di pietra

900

€

PEBA COMUNE DI SAN GIORGIO DI NOGARO (UD) > EDIFICI > MUNICIPIO > PIANO TERRA

Rilevatore **0181**
 Data Rilievo **25 Febbraio 2026**
 Ultimo aggiornamento scheda: 11 Marzo 2026

Indirizzo
 del Municipio 1 - San Giorgio di
 Nogaro (Udine)

LIV.
 di priorità
3


ID Scheda
00FF9-02264

RILIEVO STATO DI FATTO

EDIFICIO

ACCESSO/INGRESSO

FILTRO ALL'ACCESSO



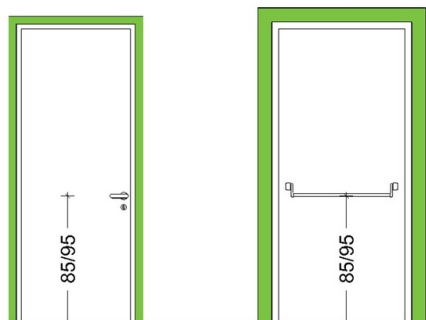
Maniglia - Altezza	108	85<A<95 cm
Dimensioni	X 172,00 cm	Y 267,00 cm
Materiale	--	
Note relative al rilievo	--	

LINK ALTRE CRITICITÀ

Nessuna criticità collegata

IPOTESI DI SOLUZIONE

altezza consigliata: 90 cm



PS2278
 Sostituzione porta

Sostituzione delle porta con altra avente caratteristiche coerenti con quanto prescritto dal punto 8.1.1, ovvero con luce netta pari ad almeno 75 cm, anta con larghezza non superiore a 120 cm e apribile con una pressione non superiore a 8 kg. L'altezza della maniglia dovrà essere compresa tra 85 e 95 cm (consigliata 90 cm).

STIMA DEL COSTO
 Sostituzione ante porta esterna in legno

4.480 €

PEBA COMUNE DI SAN GIORGIO DI NOGARO (UD) > EDIFICI > MUNICIPIO > PIANO TERRA

Rilevatore **0181**
 Data Rilievo **25 Febbraio 2026**
 Ultimo aggiornamento scheda: 11 Marzo 2026

Indirizzo
**del Municipio 1 - San Giorgio di
 Nogaro (Udine)**

LIV.
 di priorità
2

ID Scheda
00FF9-02270

RILIEVO STATO DI FATTO


PERTINENZE DELL'EDIFICIO

SPAZIO ESTERNO

ITINERARIO PEDONALE

PERCORSO VERTICALE - SCALA

PAVIMENTAZIONE

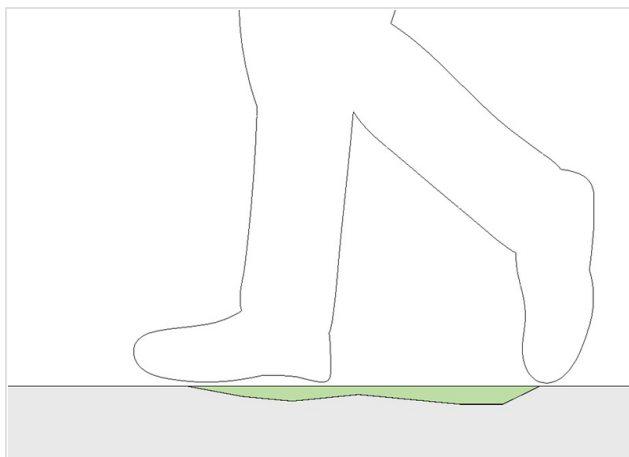


Sconnessioni	Si	
Dimensioni	X --	Y --
Materiale	--	
Note relative al rilievo	Lastra in pietra costituente pedata in fase di distacco	

LINK ALTRE CRITICITÀ

00FF9-02383	LIV. 1	Gradino - Assenza contrasto cromatico Percorso verticale - Scala del Municipio 1 - San Giorgio di Nogaro (Udine)	Costo stimato 160 €
00FF9-02382	LIV. 3	Gradino - Rapporto fra alzata e pedata Percorso verticale - Scala del Municipio 1 - San Giorgio di Nogaro (Udine)	Costo stimato --

IPOSTESI DI SOLUZIONE



PS2943
Demolizione e rifacimento pedata scala
 Demolizione della pedata della scala danneggiata o con irregolarità, rifacimento del sottofondo, ripristino della pavimentazione mediante l'utilizzo del medesimo materiale.

STIMA DEL COSTO
 Sostituzione tratto di pedata gradino

215 €

PEBA COMUNE DI SAN GIORGIO DI NOGARO (UD) > EDIFICI > MUNICIPIO > PIANO TERRA

Rilevatore **0181**
 Data Rilievo **25 Febbraio 2026**
 Ultimo aggiornamento scheda: 11 Marzo 2026

Indirizzo
del Municipio 1 - San Giorgio di Nogarò (Udine)

LIV.
 di priorità
1

ID Scheda
00FF9-02271


RILIEVO STATO DI FATTO

PERTINENZE DELL'EDIFICIO SPAZIO ESTERNO ITINERARIO PEDONALE ACCESSO SEGNALETICA INFORMATIVA		
	Assenza	Si
	Dimensioni	X-- Y--
	Materiale	--
	Note relative al rilievo	--

LINK ALTRE CRITICITÀ

00FF9-02272	LIV. 2	Assenza Attraversamento pedonale del Municipio 1 - San Giorgio di Nogarò (Udine)	Costo stimato 1120 €
00FF9-02321	LIV. 2	Altezza citofono Terminale impianto del Municipio 1 - San Giorgio di Nogarò (Udine)	Costo stimato 800 €
00FF9-02262	LIV. 2	Assenza Attraversamento pedonale del Municipio 1 - San Giorgio di Nogarò (Udine)	Costo stimato 1310 €

IPOSTESI DI SOLUZIONE

	<p>PS2944 Posa di segnaletica verticale per individuazione di percorso alternativo</p> <p>Indicazione della posizione dell'ingresso accessibile mediante l'installazione di apposita segnaletica informativa. In corrispondenza dell'accesso principale, nonché lungo il percorso esterno ove ritenuto opportuno, andranno collocate le indicazioni per raggiungere l'ingresso accessibile. La segnaletica installata dovrà riportare anche il simbolo internazionale di accessibilità di cui all'art. 2 del D.P.R. 27 aprile 1978, n. 384.</p>
	<p>STIMA DEL COSTO Installazione segnaletica verticale</p> <p style="text-align: right;">180 €</p>

PEBA COMUNE DI SAN GIORGIO DI NOGARO (UD) > EDIFICI > MUNICIPIO > PIANO TERRA

Rilevatore **0181**
 Data Rilievo **25 Febbraio 2026**
 Ultimo aggiornamento scheda: 11 Marzo 2026

Indirizzo
del Municipio 1 - San Giorgio di Nogarò (Udine)

LIV.
 di priorità
2

ID Scheda
00FF9-02272

RILIEVO STATO DI FATTO

[PERTINENZE DELL'EDIFICIO](#)
[SPAZIO ESTERNO](#)
[ITINERARIO PEDONALE](#)
[ATTRAVERSAMENTO PEDONALE](#)

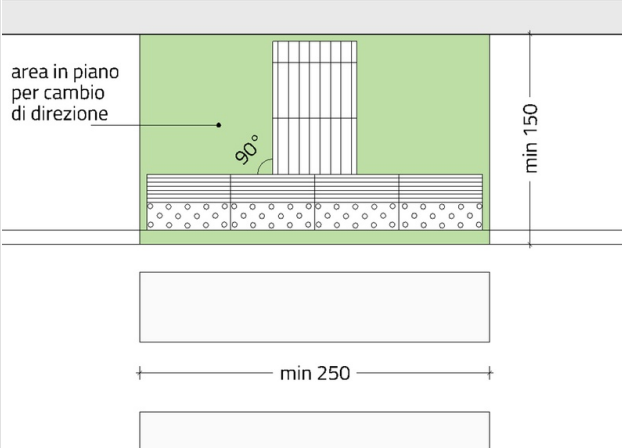


Assenza	Si
Dimensioni	X -- Y --
Materiale	--
Note relative al rilievo Assenza attraversamento per collegamento del marciapiede di via Nazario Sauro con l'ingresso accessibile sul retro dell'edificio. Larghezza area carrabile 710 cm	

LINK ALTRE CRITICITÀ

00FF9-02262	LIV. 2	Assenza Attraversamento pedonale del Municipio 1 - San Giorgio di Nogarò (Udine)	Costo stimato 1310 €
00FF9-02271	LIV. 1	Assenza Segnaletica informativa del Municipio 1 - San Giorgio di Nogarò (Udine)	Costo stimato 180 €
00FF9-02321	LIV. 2	Altezza citofono Terminale impianto del Municipio 1 - San Giorgio di Nogarò (Udine)	Costo stimato 800 €

IPOTESI DI SOLUZIONE



PS2942
Realizzazione di attraversamento pedonale ortogonale al percorso

Realizzazione di un attraversamento pedonale a raso, mediante la formazione della segnaletica verticale ed orizzontale conformi alle prescrizioni del Codice della Strada ed al suo Regolamento, l'eventuale modifica dei marciapiedi laterali per la creazione di un accesso all'attraversamento in piano e adeguatamente raccordato mediante rampe con pendenza consigliata del 5% (max 15% in caso di dislivello fino a 15 cm). L'attraversamento dovrà inoltre essere dotato di segnaletica tattilo-plantare, posata in conformità con quanto previsto dalle linee guida I.N.M.A.C.I. per la progettazione dei percorsi tattilo-plantari.

STIMA DEL COSTO
 Realizzazione segnaletica orizzontale e verticale ; Taglio pavimentazione e posa moduli segnaletica tattilo plantare **1.120 €**

PEBA COMUNE DI SAN GIORGIO DI NOGARO (UD) > EDIFICI > MUNICIPIO > PIANO TERRA

Rilevatore **0181**

Data Rilievo **25 Febbraio 2026**

Ultimo aggiornamento scheda: 11 Marzo 2026

Indirizzo

del Municipio 1 - San Giorgio di
Nogaro (Udine)

LIV.
di priorità

2

ID Scheda

00FF9-02273

RILIEVO STATO DI FATTO

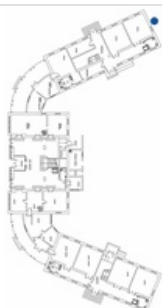

PERTINENZE DELL'EDIFICIO

SPAZIO ESTERNO

ITINERARIO PEDONALE

PERCORSO PEDONALE

AREA PER CAMBIO DIREZIONE



Larghezza 125 cm

Dimensioni X-- Y--

Materiale --

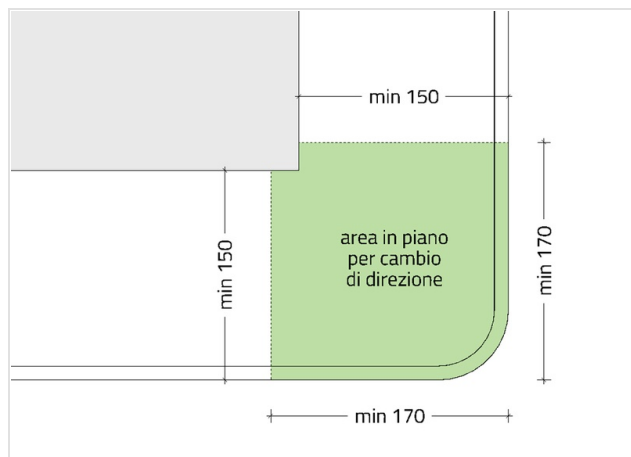
Note relative al rilievo

Area in piano per il cambio di direzione con larghezza non idonea in realazione alla presenza di un tratto di percorso adiacente in pendenza.

LINK ALTRE CRITICITÀ

Nessuna criticità collegata

IPOTESI DI SOLUZIONE



PS2945

Ampliamento dell'area in piano per il cambio di direzione

Ampliamento area per il cambio di direzione in piano (pendenza trasversale max 1% necessaria allo smaltimento delle acque meteoriche). La zona interessata dalla svolta ortogonale al senso di marcia, per almeno 170 cm su ciascun lato a partire dal vertice più esterno, deve risultare in piano e priva di qualsiasi interruzione. Le dimensioni dell'area in piano dovranno in ogni caso essere conformi a quanto prescritto dall'art. 8.2.1 del D.M. 236/1989.

STIMA DEL COSTO

Demolizione porzione di marciapiede ; Preparazione del piano di posa ; Realizzazione nuovo marciapiede in cls armato con finitura antisdruciuolo

275

€

PEBA COMUNE DI SAN GIORGIO DI NOGARO (UD) > EDIFICI > MUNICIPIO > PIANO TERRA

Rilevatore **0181**
 Data Rilievo **25 Febbraio 2026**
 Ultimo aggiornamento scheda: 11 Marzo 2026

Indirizzo
**del Municipio 1 - San Giorgio di
 Nogaro (Udine)**

LIV.
 di priorità
2

ID Scheda
00FF9-02274

RILIEVO STATO DI FATTO

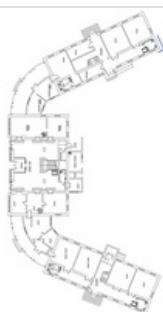

PERTINENZE DELL'EDIFICIO

SPAZIO ESTERNO

ITINERARIO PEDONALE

PERCORSO PEDONALE

PAVIMENTAZIONE



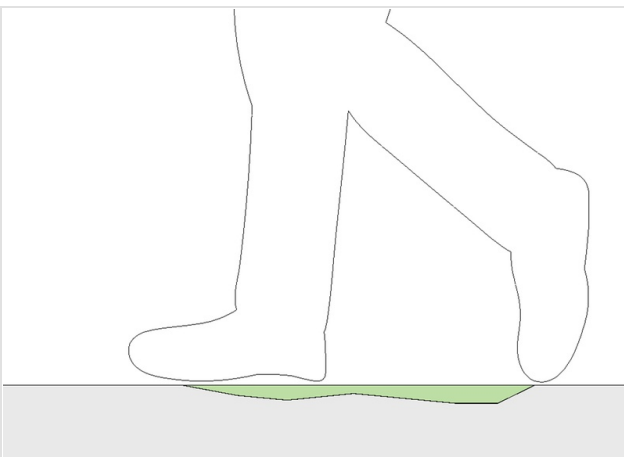
Sconnessioni	Si	
Dimensioni	X --	Y --
Materiale	Cemento	

Note relative al rilievo
Dimensioni porzione di marciapiede sconnesso: 390x125 cm - 120x80 cm

LINK ALTRE CRITICITÀ

Nessuna criticità collegata

IPOSTESI DI SOLUZIONE



PS2655
Demolizione e rifacimento porzione di pavimentazione
 Demolizione del tratto di pavimentazione della rampa con sconnessioni e/o avvallamenti, rifacimento del sottofondo, ripristino della pavimentazione mediante l'utilizzo del medesimo materiale, ed eventuale adeguamento altimetrico dei pozzetti presenti sul percorso. La pavimentazione dovrà essere priva di pendenza trasversale.

STIMA DEL COSTO
 Demolizione e rifacimento porzione di marciapiede in cls armato con finitura antidrucciolo **450**
 €

PEBA COMUNE DI SAN GIORGIO DI NOGARO (UD) > EDIFICI > MUNICIPIO > PIANO TERRA

Rilevatore **0181**
 Data Rilievo **25 Febbraio 2026**
 Ultimo aggiornamento scheda: 11 Marzo 2026

Indirizzo
**del Municipio 1 - San Giorgio di
 Nogaro (Udine)**

LIV.
 di priorità
3

ID Scheda
00FF9-02276

RILIEVO STATO DI FATTO

[PERTINENZE DELL'EDIFICIO](#)
[SPAZIO ESTERNO](#)
[ITINERARIO PEDONALE](#)
[PERCORSO VERTICALE - RAMPA](#)
[DISLIVELLO](#)

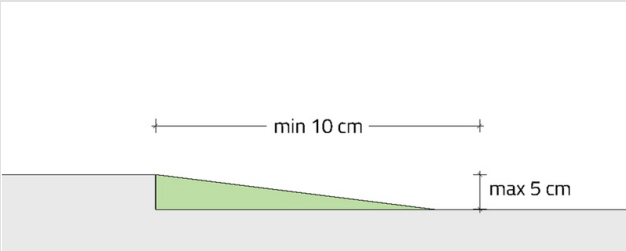



Altezza	3	≤ 2,5 cm
Dimensioni	X 146,00 cm	Y --
Materiale	Cemento	
Note relative al rilievo	--	

LINK ALTRE CRITICITÀ

00FF9-02278	LIV. 3	Pendenza longitudinale Percorso verticale - Rampa del Municipio 1 - San Giorgio di Nogaro (Udine)	Costo stimato 4650 €
00FF9-02279	LIV. 1	Ripiano orizzontale - Profondità Percorso verticale - Rampa del Municipio 1 - San Giorgio di Nogaro (Udine)	Costo stimato 770 €
00FF9-02277	LIV. 3	Cordolo - Altezza Percorso verticale - Rampa del Municipio 1 - San Giorgio di Nogaro (Udine)	Costo stimato --

IPOTESI DI SOLUZIONE



PS2946
Realizzazione di raccordo per superare dislivello fino a 5 cm

Realizzazione di una breve rampa di raccordo, avente pendenza coerente con quella della rampa a cui si accede, finalizzata al superamento del dislivello fino a 5 cm e la conseguente eliminazione del gradino.

ottimizzare la pendenza del raccordo in base allo spazio disponibile

STIMA DEL COSTO
 Costo compreso nella soluzione relativa all'adeguamento della pendenza della rampa

0
€

PEBA COMUNE DI SAN GIORGIO DI NOGARO (UD) > EDIFICI > MUNICIPIO > PIANO TERRA

Rilevatore **0181**
 Data Rilievo **25 Febbraio 2026**
 Ultimo aggiornamento scheda: 11 Marzo 2026

Indirizzo
del Municipio 1 - San Giorgio di Nogarò (Udine)

LIV.
 di priorità
3

ID Scheda
00FF9-02277

RILIEVO STATO DI FATTO

[PERTINENZE DELL'EDIFICIO](#)
[SPAZIO ESTERNO](#)
[ITINERARIO PEDONALE](#)
[PERCORSO VERTICALE - RAMPA](#)

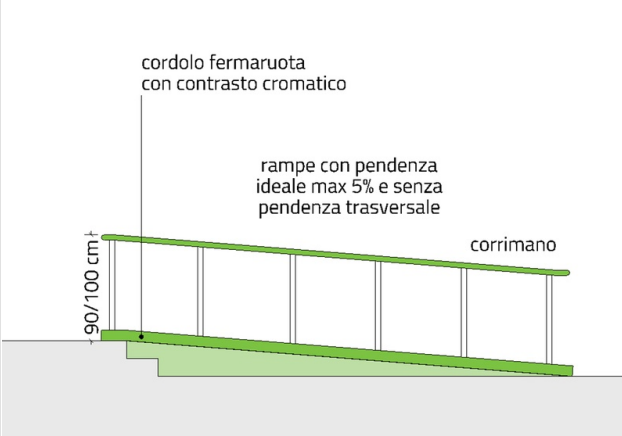


Cordolo - Altezza	8	≥ 10 cm
Dimensioni	X--	Y--
Materiale	--	
Note relative al rilievo	--	

LINK ALTRE CRITICITÀ

00FF9-02278	LIV. 3	Pendenza longitudinale Percorso verticale - Rampa del Municipio 1 - San Giorgio di Nogarò (Udine)	Costo stimato 4650 €
00FF9-02279	LIV. 1	Ripiano orizzontale - Profondità Percorso verticale - Rampa del Municipio 1 - San Giorgio di Nogarò (Udine)	Costo stimato 770 €
00FF9-02276	LIV. 3	Altezza Dislivello del Municipio 1 - San Giorgio di Nogarò (Udine)	Costo stimato --

IPOTESI DI SOLUZIONE



cordolo fermaruota con contrasto cromatico

rampe con pendenza ideale max 5% e senza pendenza trasversale

corrimano

90/100 cm

PS2936
Demolizione e ricostruzione di cordolo

Demolizione del cordolo e rifacimento dello stesso con altezza pari ad almeno 10 cm lungo tutta la rampa, coerentemente con quanto disposto al punto 8.1.11 del D.M. 236/1989. Il nuovo cordolo dovrà avere una colorazione cromaticamente contrastante rispetto a quella della pavimentazione della rampa.

STIMA DEL COSTO
 Costo compreso nella soluzione relativa all'adeguamento della pendenza della rampa

0 €

PEBA COMUNE DI SAN GIORGIO DI NOGARO (UD) > EDIFICI > MUNICIPIO > PIANO TERRA

Rilevatore **0181**
 Data Rilievo **25 Febbraio 2026**
 Ultimo aggiornamento scheda: 11 Marzo 2026

Indirizzo
del Municipio 1 - San Giorgio di Nogarò (Udine)

LIV.
 di priorità
3

ID Scheda
00FF9-02278

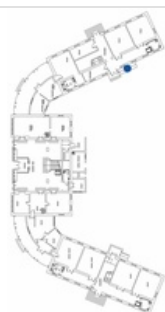

RILIEVO STATO DI FATTO

PERTINENZE DELL'EDIFICIO

SPAZIO ESTERNO

ITINERARIO PEDONALE

PERCORSO VERTICALE - RAMPA



Pendenza longitudinale	10.5	≤ 8% - ammessa fino a ≤12% in caso di adeguamento
Dimensioni	X 146,00 cm	Y 355,00 cm
Materiale	Cemento	
Note relative al rilievo Pendenza conforme per l'adeguamento di edifici esistenti. Dislivello 42 cm.		

LINK ALTRE CRITICITÀ

00FF9-02276	LIV. 3	Altezza Dislivello del Municipio 1 - San Giorgio di Nogarò (Udine)	Costo stimato --	●
00FF9-02277	LIV. 3	Cordolo - Altezza Percorso verticale - Rampa del Municipio 1 - San Giorgio di Nogarò (Udine)	Costo stimato --	●
00FF9-02279	LIV. 1	Ripiano orizzontale - Profondità Percorso verticale - Rampa del Municipio 1 - San Giorgio di Nogarò (Udine)	Costo stimato 770 €	●

IPOTESI DI SOLUZIONE

rampe con pendenza ideale max 5% e senza pendenza trasversale

ripiano orizzontale in piano per riposo e cambio di direzione

cordolo con contrasto cromatico

pianta

sezione

PS2601
Demolizione e ricostruzione

Adeguamento della pendenza della rampa mediante la sua completa demolizione e ricostruzione. La nuova rampa avrà una pendenza longitudinale non superiore all'8%, sarà priva di pendenza trasversale, dotata di cordolo laterale contrastante cromaticamente con la pavimentazione della rampa, di parapetto e corrimani posti all'altezza di 90/100 cm e 75 cm su entrambi i lati. È consigliabile realizzare la nuova rampa con larghezza pari ad almeno 150 cm (min. 90 cm). Nel caso si rendesse necessaria la realizzazione di ripiani orizzontali per l'interruzione della pendenza ogni 10 m o per il cambio di direzione dovranno essere rispettate le dimensioni minime indicate al punto 8.1.11 del D.M. 236/1989.

STIMA DEL COSTO
 Rimozione parapetto metallico e corrimano ; Demolizione pavimentazione in cls armato ; Demolizione cordolo fermapuota ; Taglio e rimozione pavimentazione in asfalto ; Scavo di sbancamento ; Realizzazione nuova rampa in cls con finitura antidrucciolo ; Fornitura e posa parapetto e corrimano con struttura metallica

4.650 €

PEBA COMUNE DI SAN GIORGIO DI NOGARO (UD) > EDIFICI > MUNICIPIO > PIANO TERRA

Rilevatore **0181**
 Data Rilievo **25 Febbraio 2026**
 Ultimo aggiornamento scheda: 11 Marzo 2026

Indirizzo
**del Municipio 1 - San Giorgio di
 Nogaro (Udine)**

LIV.
 di priorità
1

ID Scheda
00FF9-02279

RILIEVO STATO DI FATTO

[PERTINENZE DELL'EDIFICIO](#)
[SPAZIO ESTERNO](#)
[ITINERARIO PEDONALE](#)
[PERCORSO VERTICALE - RAMPA](#)

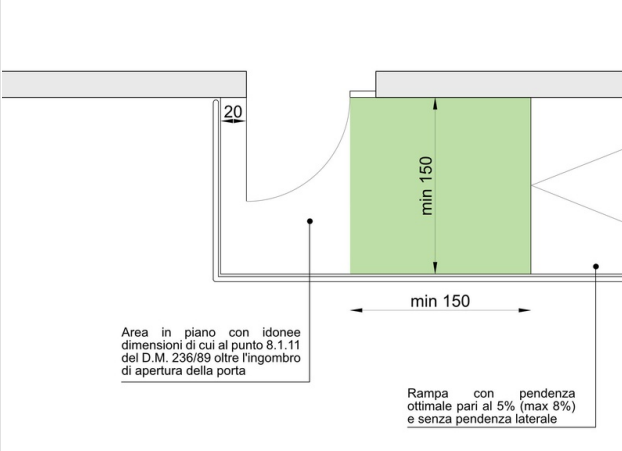


Ripiano orizzontale - Profondità	45	≥ 150 cm
Dimensioni	X --	Y --
Materiale	--	
Note relative al rilievo Larghezza antistante porta 165 cm		

LINK ALTRE CRITICITÀ

00FF9-02278	LIV. 3	Pendenza longitudinale Percorso verticale - Rampa del Municipio 1 - San Giorgio di Nogaro (Udine)	Costo stimato 4650 €
00FF9-02277	LIV. 3	Cordolo - Altezza Percorso verticale - Rampa del Municipio 1 - San Giorgio di Nogaro (Udine)	Costo stimato --
00FF9-02276	LIV. 3	Altezza Dislivello del Municipio 1 - San Giorgio di Nogaro (Udine)	Costo stimato --

IPOTESI DI SOLUZIONE



PS2947
Ampliamento dell'area in piano antistante all'ingresso

Ampliamento del ripiano orizzontale di arrivo della rampa, in modo da ottenere uno spazio con dimensioni pari ad almeno 150 x 150 cm, oltre l'ingombro di apertura della porta di accesso all'edificio, coerentemente con quanto prescritto al punto 8.1.11 del D.M. 236/1989.

STIMA DEL COSTO
 Demolizione pavimentazione in cls e in asfalto ; Scavo di sbancamento ; Realizzazione magrone ; Realizzazione platea fondazione in cls ; Realizzazione muratura in elevazione in cls ; Riporto materiale stabilizzato ; Realizzazione pavimentazione in cls con finitura antisdrucciolo ; Ferro armatura ; Fornitura e posa parapetto metallico

770 €

Area in piano con idonee dimensioni di cui al punto 8.1.11 del D.M. 236/89 oltre l'ingombro di apertura della porta

Rampa con pendenza ottimale pari al 5% (max 8%) e senza pendenza laterale

PEBA COMUNE DI SAN GIORGIO DI NOGARO (UD) > EDIFICI > MUNICIPIO > PIANO TERRA

Rilevatore **0181**
 Data Rilievo **25 Febbraio 2026**
 Ultimo aggiornamento scheda: 11 Marzo 2026

Indirizzo
**del Municipio 1 - San Giorgio di
 Nogaro (Udine)**

LIV.
 di priorità
3

ID Scheda
00FF9-02280

RILIEVO STATO DI FATTO

[PERTINENZE DELL'EDIFICIO](#)
[SPAZIO ESTERNO](#)
[ITINERARIO PEDONALE](#)
[PERCORSO VERTICALE - SCALA](#)

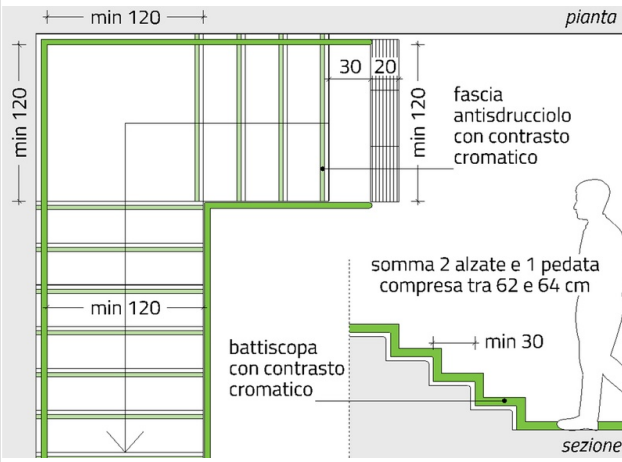


Gradino - Rapporto incostante	Si	
Dimensioni	X --	Y --
Materiale	--	
Note relative al rilievo Alzate 16 - 13 - 13 cm - Pedata 30 cm - Dimensioni scalinata: max 275 x 225 cm - min (pianerottolo) 225 x 170 cm		

LINK ALTRE CRITICITÀ

00FF9-02281	LIV. 2	Assenza contrasto cromatico Percorso verticale - Scala del Municipio 1 - San Giorgio di Nogaro (Udine)	Costo stimato 65 €
00FF9-02282	LIV. 3	Assenza Segnaletica tattilo plantare del Municipio 1 - San Giorgio di Nogaro (Udine)	Costo stimato 220 €
00FF9-02387	LIV. 2	Assenza Corrimano del Municipio 1 - San Giorgio di Nogaro (Udine)	Costo stimato 685 €

IPOTESI DI SOLUZIONE



PS2948
Demolizione e ricostruzione

Demolizione completa della scala e rifacimento avendo cura di rispettare rapporto fra pedata e alzata (2A+P) compreso tra 62 e 64. La scala dovrà inoltre essere dotata di fascia antisdrucchiolo e di battiscopa, entrambi contrastanti cromaticamente rispetto alla pavimentazione. Si dovrà inoltre prevedere l'eventuale adeguamento, o nuova installazione, del corrimano per ogni lato della scala. Questo dovrà essere posto ad altezza compresa tra 90 e 100 cm, ed estendersi per 30 cm oltre la fine della rampa, in conformità con quanto disposto al punto 8.1.10 del D.M. 236/1989. I due accessi della scala dovranno inoltre essere segnalati mediante idonea segnaletica tattilo-plantare in conformità con quanto previsto dalle linee guida I.N.M.A.C.I. sulla progettazione dei percorsi tattilo-plantari.

STIMA DEL COSTO
 Demolizione scala in c.a. ; Realizzazione nuova scala in cls armato ; Realizzazione pavimentazione con finitura antisdrucchiolo

940 €

PEBA COMUNE DI SAN GIORGIO DI NOGARO (UD) > EDIFICI > MUNICIPIO > PIANO TERRA

Rilevatore **0181**
 Data Rilievo **25 Febbraio 2026**
 Ultimo aggiornamento scheda: 11 Marzo 2026

Indirizzo
 del Municipio 1 - San Giorgio di
 Nogaro (Udine)

LIV.
 di priorità
2

ID Scheda
00FF9-02281

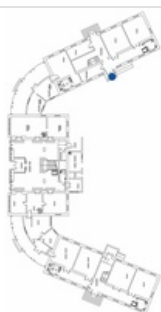
RILIEVO STATO DI FATTO

PERTINENZE DELL'EDIFICIO

SPAZIO ESTERNO

ITINERARIO PEDONALE

PERCORSO VERTICALE - SCALA



Assenza contrasto cromatico	Si
Dimensioni	X-- Y--
Materiale	--
Note relative al rilievo Dimensioni scalinata: max 275 x 225 cm - min (pianerottolo) 225 x 170 cm	

LINK ALTRE CRITICITÀ

00FF9-02280	LIV. 3	Gradino - Rapporto incostante Percorso verticale - Scala del Municipio 1 - San Giorgio di Nogaro (Udine)	Costo stimato 940 €
00FF9-02387	LIV. 2	Assenza Corrimano del Municipio 1 - San Giorgio di Nogaro (Udine)	Costo stimato 685 €
00FF9-02282	LIV. 3	Assenza Segnaletica tattilo plantare del Municipio 1 - San Giorgio di Nogaro (Udine)	Costo stimato 220 €

IPOTESI DI SOLUZIONE

pianta

min 120

min 120

30 20

min 120

fascia antisdrucciolo con contrasto cromatico

min 120

min 120

somma 2 alzate e 1 pedata compresa tra 62 e 64 cm

battiscopa con contrasto cromatico

min 30

sezione

PS2620
 Posa di marca gradino

Posa di nastro adesivo antiscivolo della larghezza pari a 5 cm e di colore contrastante cromaticamente rispetto a quello della pedata, applicato alla distanza di 3 cm dal bordo del gradino.

STIMA DEL COSTO
 Posa striscia adesiva marca gradino

65 €

PEBA COMUNE DI SAN GIORGIO DI NOGARO (UD) > EDIFICI > MUNICIPIO > PIANO TERRA

Rilevatore **0181**
 Data Rilievo **25 Febbraio 2026**
 Ultimo aggiornamento scheda: 11 Marzo 2026

Indirizzo
del Municipio 1 - San Giorgio di Nogarò (Udine)

LIV.
 di priorità
3

ID Scheda
00FF9-02282

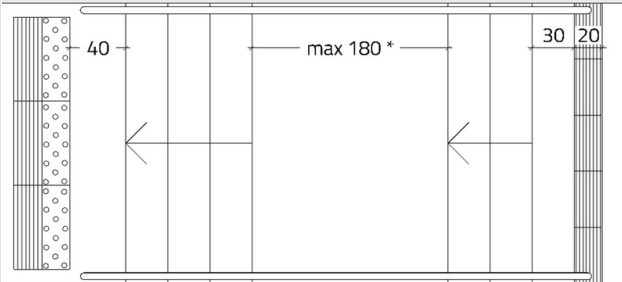
RILIEVO STATO DI FATTO

PERTINENZE DELL'EDIFICIO	SPAZIO ESTERNO	ITINERARIO PEDONALE	PERCORSO VERTICALE - SCALA	SEGNALETICA TATTILO PLANTARE								
				<table border="1"> <tr> <td>Assenza</td> <td>Si</td> </tr> <tr> <td>Dimensioni</td> <td>X -- Y --</td> </tr> <tr> <td>Materiale</td> <td>--</td> </tr> <tr> <td colspan="2"> Note relative al rilievo Dimensioni scalinata: max 275 x 225 cm - min (pianerottolo) 225 x 170 cm </td> </tr> </table>	Assenza	Si	Dimensioni	X -- Y --	Materiale	--	Note relative al rilievo Dimensioni scalinata: max 275 x 225 cm - min (pianerottolo) 225 x 170 cm	
Assenza	Si											
Dimensioni	X -- Y --											
Materiale	--											
Note relative al rilievo Dimensioni scalinata: max 275 x 225 cm - min (pianerottolo) 225 x 170 cm												

LINK ALTRE CRITICITÀ

00FF9-02280	LIV. 3	Gradino - Rapporto incostante Percorso verticale - Scala del Municipio 1 - San Giorgio di Nogarò (Udine)	Costo stimato 940 €
00FF9-02387	LIV. 2	Assenza Corrimano del Municipio 1 - San Giorgio di Nogarò (Udine)	Costo stimato 685 €
00FF9-02281	LIV. 2	Assenza contrasto cromatico Percorso verticale - Scala del Municipio 1 - San Giorgio di Nogarò (Udine)	Costo stimato 65 €

IPOTESI DI SOLUZIONE

	<p>PS2420 Posa di segnaletica tattilo plantare</p> <p>Posa segnaletica tattilo-plantare, necessaria alla segnalazione dell'inizio/fine della scalinata, composta da una fascia di 20 cm con codice "attenzione/servizio" posta a 30 cm dal primo gradino, e da una fascia di 40 cm con codice "pericolo valicabile" posta a 40 cm dall'ultimo gradino. Nel caso di presenza di un pianerottolo intermedio con profondità maggiore di 180 cm anche quest'ultimo dovrà essere provvisto dei suddetti codici, in conformità con quanto previsto dalle linee guida I.N.M.A.C.I.</p>
	<p>STIMA DEL COSTO Taglio e rimozione pavimentazione e inserimento segnaletica tattilo-plantare</p> <p style="text-align: right;">220 €</p>

* in caso di pianerottolo con lunghezza maggiore di 180 cm inserire i codici tattilo plantari anche sul pianerottolo

PEBA COMUNE DI SAN GIORGIO DI NOGARO (UD) > EDIFICI > MUNICIPIO > PIANO TERRA

Rilevatore **0181**
 Data Rilievo **25 Febbraio 2026**
 Ultimo aggiornamento scheda: 11 Marzo 2026

Indirizzo
**del Municipio 1 - San Giorgio di
 Nogaro (Udine)**

LIV.
 di priorità
3

ID Scheda
00FF9-02283

RILIEVO STATO DI FATTO

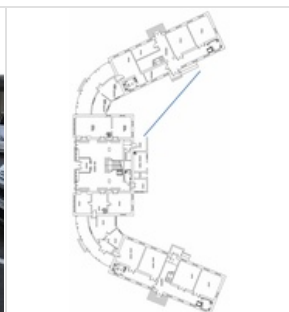
PERTINENZE DELL'EDIFICIO

SPAZIO ESTERNO

ITINERARIO PEDONALE

PERCORSO PEDONALE

SEGNALETICA ORIZZONTALE



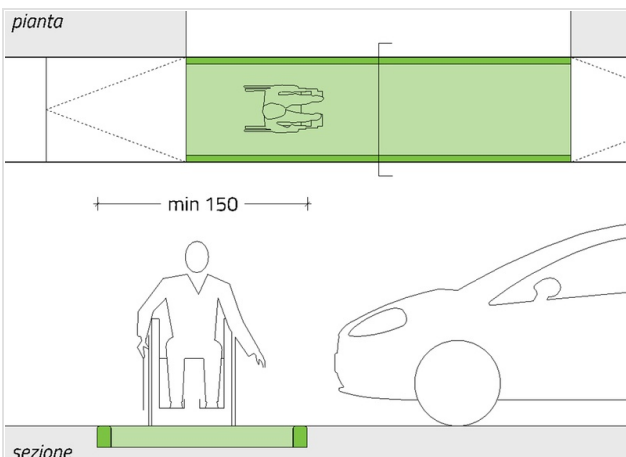
Assenza	Si	
Dimensioni	X --	Y --
Materiale	--	

Note relative al rilievo
Assenza di un collegamento pedonale tra gli ingressi posteriori del corpo centrale e dell'ala sud dell'edificio.

LINK ALTRE CRITICITÀ

Nessuna criticità collegata

IPOTESI DI SOLUZIONE



PS2925 (modificato)
Segnalazione della continuità del percorso pedonale in tratto promiscuo coi veicoli (passo carraio, strada privata...)

Segnalazione della presenza del percorso pedonale, su area promiscua pedonale/carrabile, mediante la verniciatura della pavimentazione con colore pieno, continuo e contrastante cromaticamente con quello della pavimentazione circostante. Il percorso avrà una larghezza preferibilmente pari ad almeno 150 cm e sulla pavimentazione verranno realizzati gli appositi pittogrammi con il simbolo del pedone, come previsti dal Codice della Strada.

Si prevede la realizzazione di un riempimento pieno nelle porzioni di percorso protette e della segnaletica zebra di attraversamento pedonale in corrispondenza delle aree di manovra dei veicoli.

STIMA DEL COSTO
 Realizzazione segnaletica orizzontale

245 €

PEBA COMUNE DI SAN GIORGIO DI NOGARO (UD) > EDIFICI > MUNICIPIO > PIANO TERRA

Rilevatore **0181**
 Data Rilievo **25 Febbraio 2026**
 Ultimo aggiornamento scheda: 11 Marzo 2026

Indirizzo
 del **Municipio 1 - San Giorgio di
 Nogaro (Udine)**

LIV.
 di priorità
2

ID Scheda
00FF9-02284

RILIEVO STATO DI FATTO


EDIFICIO
ACCESSO/INGRESSO
OSTACOLO ORIZZONTALE

	Risalto/incasso	Si	
	Dimensioni	X --	Y --
	Materiale	--	
	Note relative al rilievo	--	

LINK ALTRE CRITICITÀ

Nessuna criticità collegata

IPOTESI DI SOLUZIONE

	<p>PS2684 Posa di zerbino percorribile in incasso esistente</p> <p>Rimozione zerbino esistente e posa nuovo zerbino da incasso avente spessore tale da risultare a raso rispetto alla pavimentazione circostante e maglia con dimensione inferiore a 2 cm.</p>
	<p>STIMA DEL COSTO Realizzazione nicchia nella pavimentazione e posa zerbino ad incasso</p> <p style="text-align: right;">220 €</p>

PEBA COMUNE DI SAN GIORGIO DI NOGARO (UD) > EDIFICI > MUNICIPIO > PIANO TERRA

Rilevatore **0181**
 Data Rilievo **25 Febbraio 2026**
 Ultimo aggiornamento scheda: 13 Marzo 2026

Indirizzo
**del Municipio 1 - San Giorgio di
 Nogaro (Udine)**

LIV.
 di priorità
3

ID Scheda
00FF9-02291

RILIEVO STATO DI FATTO

EDIFICIO

ACCESSO/INGRESSO



Luce netta	58	≥ 90 cm
Dimensioni	X 120,00 cm	Y 300,00 cm
Materiale	--	

Note relative al rilievo
Criticità relativa a 3 porte - Altezza ante 220 cm - Altezza maniglia 106 cm

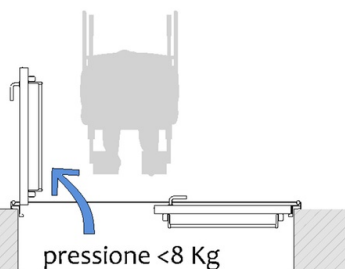
LINK ALTRE CRITICITÀ

Nessuna criticità collegata

IPOTESI DI SOLUZIONE

se porta su via di esodo:
 raccordare con
 norma di settore

larghezza porta
 consigliata: ≥ 90 cm
 (l'anta non deve
 costituire ostacolo)



PS2917 (modificato)
Sostituzione serramento

Sostituzione delle porta con altra avente caratteristiche coerenti con quanto prescritto dal punto 8.1.1, ovvero con luce netta pari ad almeno 75 cm (80 cm nel caso si tratti dell'ingresso dell'edificio o dell'unità immobiliare), anta con larghezza non superiore a 120 cm e apribile con una pressione non superiore a 8 kg. L'altezza della maniglia dovrà essere compresa tra 85 e 95 cm (consigliata 90 cm). Si ipotizza di sostituire le ante delle porte delle aule con altre di tipo asimmetrico.

STIMA DEL COSTO
 Sostituzione porte interne a doppia anta

4.210 €

PEBA COMUNE DI SAN GIORGIO DI NOGARO (UD) > EDIFICI > MUNICIPIO > PIANO TERRA

Rilevatore **0181**

Data Rilievo **25 Febbraio 2026**

Ultimo aggiornamento scheda: 11 Marzo 2026

Indirizzo

del Municipio 1 - San Giorgio di
Nogaro (Udine)

LIV.
di priorità

3

ID Scheda


00FF9-02292

RILIEVO STATO DI FATTO

EDIFICIO

ACCESSO/INGRESSO

FILTRO ALL'ACCESSO



Maniglia - Altezza 106 85<A<95 cm

Dimensioni X 80,00 cm Y 210,00 cm

Materiale --

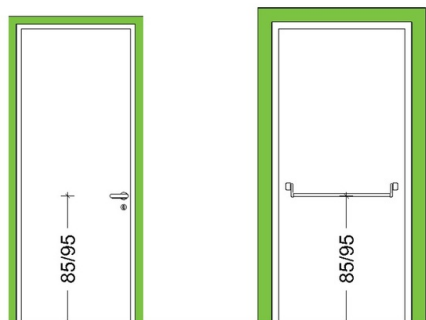
Note relative al rilievo
Criticità relativa a 2 porte

LINK ALTRE CRITICITÀ

Nessuna criticità collegata

IPOTESI DI SOLUZIONE

altezza consigliata: 90 cm



PS2278

Sostituzione porta

Sostituzione delle porta con altra avente caratteristiche coerenti con quanto prescritto dal punto 8.1.1, ovvero con luce netta pari ad almeno 75 cm, anta con larghezza non superiore a 120 cm e apribile con una pressione non superiore a 8 kg. L'altezza della maniglia dovrà essere compresa tra 85 e 95 cm (consigliata 90 cm).

STIMA DEL COSTO
Sostituzione porte interne

1.640 €

Rilevatore **0181**
 Data Rilievo **25 Febbraio 2026**
 Ultimo aggiornamento scheda: 11 Marzo 2026

Indirizzo
del Municipio 1 - San Giorgio di Nogarò (Udine)

LIV.
 di priorità
3

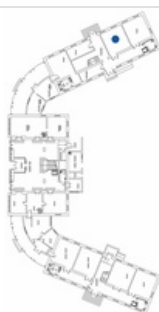
ID Scheda
00FF9-02293

RILIEVO STATO DI FATTO

EDIFICIO

VANO GENERICO

TERMINALE IMPIANTO



Altezza prese luce **17** **45<A<115**
 cm

Dimensioni **X --** **Y --**

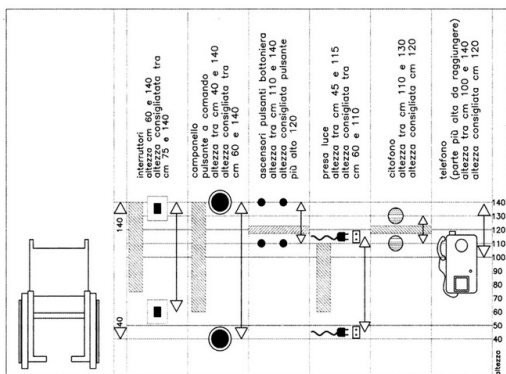
Materiale **--**

Note relative al rilievo
Criticità relativa a 10 punti presa

LINK ALTRE CRITICITÀ

Nessuna criticità collegata

IPOTESI DI SOLUZIONE



PS2264 (modificato)
Spostamento della presa corrente elettrica

Riposizionamento prese della corrente elettrica ad un'altezza ottimale compresa tra i 60 e i 110 cm (ed in ogni caso compresa tra 45 e 115 cm), in conformità con quanto disposto al punto 4.1.5 del D.M. 236/1989, nella misura di almeno una presa elettrica per ogni locale. Si ipotizza di rendere accessibili 2 punti di presa della corrente elettrica.

STIMA DEL COSTO
 Adeguamento altezza prese

160 €

PEBA COMUNE DI SAN GIORGIO DI NOGARO (UD) > EDIFICI > MUNICIPIO > PIANO TERRA

Rilevatore **0181**
 Data Rilievo **25 Febbraio 2026**
 Ultimo aggiornamento scheda: 11 Marzo 2026

Indirizzo
**del Municipio 1 - San Giorgio di
 Nogaro (Udine)**

LIV.
 di priorità
3


ID Scheda
00FF9-02294

RILIEVO STATO DI FATTO

EDIFICIO

ACCESSO/INGRESSO

FILTRO ALL'ACCESSO



Maniglia - Altezza 100 85<A<95 cm

Dimensioni X -- Y --

Materiale --

Note relative al rilievo
Criticità relativa a 3 porte: 2 con dimensioni 90 x 210 cm e una 75 x 210 cm.

LINK ALTRE CRITICITÀ

Nessuna criticità collegata

IPOTESI DI SOLUZIONE



PS2703

In caso di lievi scostamenti dal requisito, valutato che la criticità non impedisce la fruizione e che l'intervento ha costi sproporzionati, si mantiene lo stato di fatto

In caso di lievi scostamenti dal requisito, valutato che la criticità non impedisce la fruizione e che l'intervento ha costi sproporzionati, si mantiene lo stato di fatto.

STIMA DEL COSTO

0 €

PEBA COMUNE DI SAN GIORGIO DI NOGARO (UD) > EDIFICI > MUNICIPIO > PIANO TERRA

Rilevatore **0181**
 Data Rilievo **25 Febbraio 2026**
 Ultimo aggiornamento scheda: 11 Marzo 2026

Indirizzo
 del **Municipio 1 - San Giorgio di
 Nogaro (Udine)**

LIV.
 di priorità
3

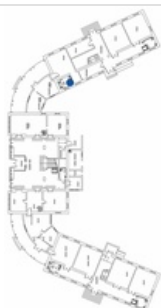

ID Scheda
00FF9-02295

RILIEVO STATO DI FATTO

EDIFICIO

SERVIZIO IGIENICO

FILTRO ALL'ACCESSO



Spazio di manovra - Spalletta **5** cm

Dimensioni X-- Y--

Materiale --

Note relative al rilievo
Larghezza area manovra 95 cm con termosifone (105 senza)

LINK ALTRE CRITICITÀ

Nessuna criticità collegata

IPOTESI DI SOLUZIONE



P0112 (modificato)
 In caso di lievi scostamenti dal requisito, valutato che la criticità non impedisce la fruizione e che l'intervento ha costi sproporzionati, si mantiene lo stato di fatto

In caso di lievi scostamenti dal requisito, valutato che la criticità non impedisce la fruizione e che l'intervento ha costi sproporzionati, si mantiene lo stato di fatto.

STIMA DEL COSTO **0 €**

PEBA COMUNE DI SAN GIORGIO DI NOGARO (UD) > EDIFICI > MUNICIPIO > PIANO TERRA

Rilevatore **0181**

Data Rilievo **25 Febbraio 2026**

Ultimo aggiornamento scheda: 11 Marzo 2026

Indirizzo

del Municipio 1 - San Giorgio di
Nogaro (Udine)

LIV.
di priorità

3

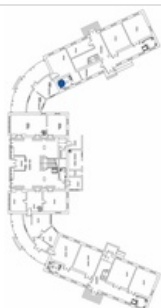

ID Scheda

00FF9-02296

RILIEVO STATO DI FATTO

EDIFICIO

SERVIZIO IGIENICO



Lavabo-altezza piano **86** **80 cm**

Dimensioni **X--** **Y--**

Materiale **--**

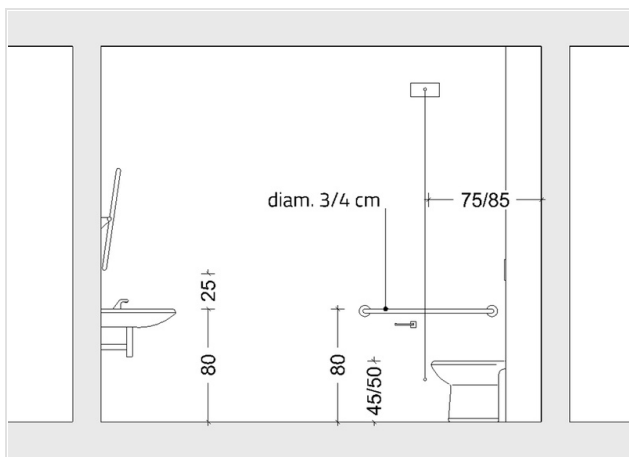
Note relative al rilievo

--

LINK ALTRE CRITICITÀ

Nessuna criticità collegata

IPOTESI DI SOLUZIONE



PS2793

Modifica di altezza del lavabo

Rimozione del lavabo e riposizionamento dello stesso con il bordo superiore posto all'altezza di 80 cm dal piano di calpestio, in conformità con quanto disposto al punto 8.1.6 del D.M. 236/1989. Si prevede inoltre, qualora il lavabo non ne sia già dotato, la sostituzione del sifone con uno di tipo "salva spazio".

STIMA DEL COSTO

Ricollocazione lavabo ; Fornitura e posa sifone salva spazio

180 €

PEBA COMUNE DI SAN GIORGIO DI NOGARO (UD) > EDIFICI > MUNICIPIO > PIANO TERRA

Rilevatore **0181**
 Data Rilievo **25 Febbraio 2026**
 Ultimo aggiornamento scheda: 11 Marzo 2026

Indirizzo
**del Municipio 1 - San Giorgio di
 Nogaro (Udine)**

LIV.
 di priorità
1

ID Scheda
00FF9-02297

RILIEVO STATO DI FATTO

EDIFICIO

SERVIZIO IGIENICO

TERMINALE IMPIANTO



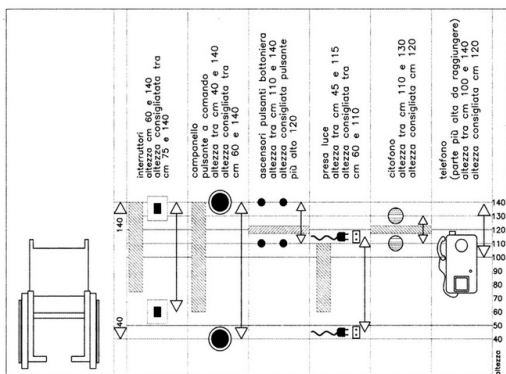
Assenza spazi per avvicinamento ed uso	Si	
Dimensioni	X --	Y --
Materiale	--	

Note relative al rilievo
Tirante campanello di emergenza e pulsante sciacquone in posizione difficilmente raggiungibile

LINK ALTRE CRITICITÀ

Nessuna criticità collegata

IPOTESI DI SOLUZIONE



PS2553 (modificato)

Spostamento del campanello di emergenza

Spostamento del campanello di emergenza in posizione accessibile, ovvero lateralmente rispetto alla tazza in modo che questo sia facilmente raggiungibile dall'utilizzatore del wc. L'estremità del tirante di attivazione dovrà trovarsi ad un'altezza compresa tra 40 e 140 cm come prescritto al punto 8.1.5 del D.M. 236/1989. Si prevede inoltre lo spostamento del pulsante di attivazione dello sciacquone sulla parete laterale rispetto al w.c.

STIMA DEL COSTO

Spostamento tirante campanello allarme e pulsante sciacquone

300
 €

PEBA COMUNE DI SAN GIORGIO DI NOGARO (UD) > EDIFICI > MUNICIPIO > PIANO TERRA

Rilevatore **0181**
 Data Rilievo **25 Febbraio 2026**
 Ultimo aggiornamento scheda: 11 Marzo 2026

Indirizzo
 del Municipio 1 - San Giorgio di
 Nogaro (Udine)

LIV.
 di priorità
1

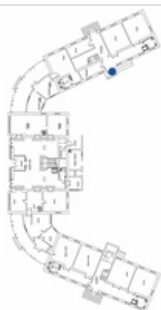
ID Scheda
00FF9-02298

RILIEVO STATO DI FATTO

EDIFICIO

ACCESSO/INGRESSO

FILTRO ALL'ACCESSO



Presenza chiudiporta	Si
Dimensioni	X-- Y--
Materiale	--
Note relative al rilievo	--

LINK ALTRE CRITICITÀ

Nessuna criticità collegata

IPOTESI DI SOLUZIONE



P0087 (modificato)
 Eliminazione dell'elemento
 Rimozione sistema chiudiporta

STIMA DEL COSTO

0 €

PEBA COMUNE DI SAN GIORGIO DI NOGARO (UD) > EDIFICI > MUNICIPIO > PIANO TERRA

Rilevatore **0181**
 Data Rilievo **25 Febbraio 2026**
 Ultimo aggiornamento scheda: 11 Marzo 2026

Indirizzo
 del Municipio 1 - San Giorgio di
 Nogaro (Udine)

LIV.
 di priorità
3

ID Scheda
00FF9-02299

RILIEVO STATO DI FATTO

EDIFICIO VANO GENERICO **TERMINALE IMPIANTO**



Altezza prese luce **35** **45<A<115**
 cm

Dimensioni **X --** **Y --**

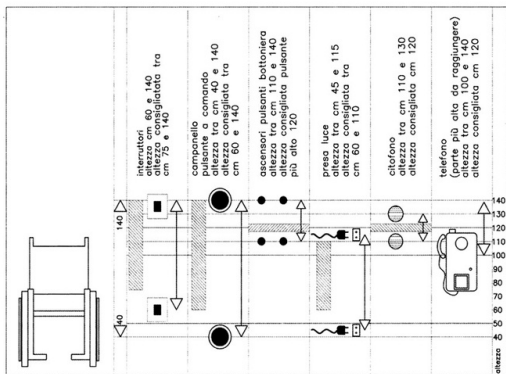
Materiale **--**

Note relative al rilievo
--

LINK ALTRE CRITICITÀ

Nessuna criticità collegata

IPOSTESI DI SOLUZIONE



PS2264
 Spostamento della presa corrente elettrica

Riposizionamento prese della corrente elettrica ad un'altezza ottimale compresa tra i 60 e i 110 cm (ed in ogni caso compresa tra 45 e 115 cm), in conformità con quanto disposto al punto 4.1.5 del D.M. 236/1989, nella misura di almeno una presa elettrica per ogni locale.

STIMA DEL COSTO
 Adeguamento altezza prese

160 €

PEBA COMUNE DI SAN GIORGIO DI NOGARO (UD) > EDIFICI > MUNICIPIO > PIANO TERRA

Rilevatore **0181**

Data Rilievo **25 Febbraio 2026**

Ultimo aggiornamento scheda: 11 Marzo 2026

Indirizzo

del Municipio 1 - San Giorgio di
Nogaro (Udine)

LIV.
di priorità

2

ID Scheda

00FF9-02300

RILIEVO STATO DI FATTO

EDIFICIO

VANO GENERICO

ARREDO



Vano contatto con pubblico -
Altezza piano di utilizzo del
bancone

116

90 cm

Dimensioni

X --

Y --

Materiale

--

Note relative al rilievo

Lunghezza bancone 190

LINK ALTRE CRITICITÀ

Nessuna criticità collegata

IPOTESI DI SOLUZIONE



PS2594

Sostituzione del bancone

Sostituzione del bancone esistente con uno nuovo avente spazio con
altezza non superiore a 90 cm e larghezza non inferiore ad 80 cm, per una
lunghezza minima di 150 cm, per contatto con il pubblico. Lo spazio
antistante al bancone dovrà avere una profondità pari ad almeno 150 cm.

STIMA DEL COSTO

Sostituzione banco di contatto con il pubblico

1.200 €

PEBA COMUNE DI SAN GIORGIO DI NOGARO (UD) > EDIFICI > MUNICIPIO > PIANO TERRA

Rilevatore **0181**
 Data Rilievo **25 Febbraio 2026**
 Ultimo aggiornamento scheda: 11 Marzo 2026

Indirizzo
del Municipio 1 - San Giorgio di Nogarò (Udine)

LIV.
 di priorità
3

ID Scheda
00FF9-02301

RILIEVO STATO DI FATTO

EDIFICIO

VANO GENERICO

TERMINALE IMPIANTO



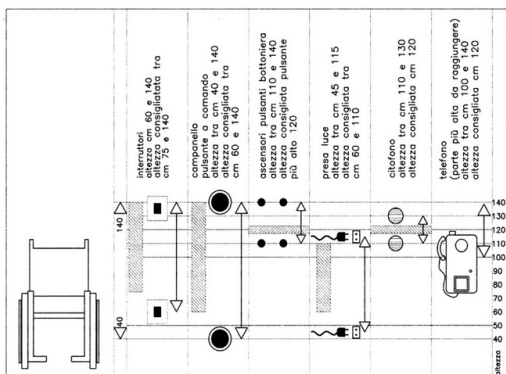
Altezza prese luce	17	45<A<115 cm
Dimensioni	X --	Y --
Materiale	--	

Note relative al rilievo
Criticità relativa 3 punti presa - altezza 17 e 30 cm

LINK ALTRE CRITICITÀ

Nessuna criticità collegata

IPOSTESI DI SOLUZIONE



PS2264

Spostamento della presa corrente elettrica

Riposizionamento prese della corrente elettrica ad un'altezza ottimale compresa tra i 60 e i 110 cm (ed in ogni caso compresa tra 45 e 115 cm), in conformità con quanto disposto al punto 4.1.5 del D.M. 236/1989, nella misura di almeno una presa elettrica per ogni locale.

STIMA DEL COSTO
 Adeguamento altezza prese

240 €

PEBA COMUNE DI SAN GIORGIO DI NOGARO (UD) > EDIFICI > MUNICIPIO > PIANO TERRA

Rilevatore **0181**

Data Rilievo **25 Febbraio 2026**

Ultimo aggiornamento scheda: 11 Marzo 2026

Indirizzo

del Municipio 1 - San Giorgio di
Nogaro (Udine)

LIV.
di priorità

3

ID Scheda

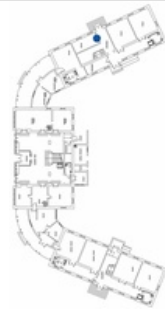
00FF9-02302

RILIEVO STATO DI FATTO

EDIFICIO

ACCESSO/INGRESSO

FILTRO ALL'ACCESSO



Maniglia - Altezza 102 85<A<95 cm

Dimensioni X 200,00 cm Y 300,00 cm

Materiale --

Note relative al rilievo
Altezza anta 223

LINK ALTRE CRITICITÀ

Nessuna criticità collegata

IPOTESI DI SOLUZIONE



PS2703

In caso di lievi scostamenti dal requisito, valutato che la criticità non impedisce la fruizione e che l'intervento ha costi sproporzionati, si mantiene lo stato di fatto

In caso di lievi scostamenti dal requisito, valutato che la criticità non impedisce la fruizione e che l'intervento ha costi sproporzionati, si mantiene lo stato di fatto.

STIMA DEL COSTO

0 €

PEBA COMUNE DI SAN GIORGIO DI NOGARO (UD) > EDIFICI > MUNICIPIO > PIANO TERRA

Rilevatore **0181**

Data Rilievo **25 Febbraio 2026**

Ultimo aggiornamento scheda: 11 Marzo 2026

Indirizzo

del Municipio 1 - San Giorgio di
Nogaro (Udine)

LIV.
di priorità

3

ID Scheda


00FF9-02303

RILIEVO STATO DI FATTO

EDIFICIO

PERCORSO VERTICALE - SCALA

SEGNALETICA TATTILO PLANTARE

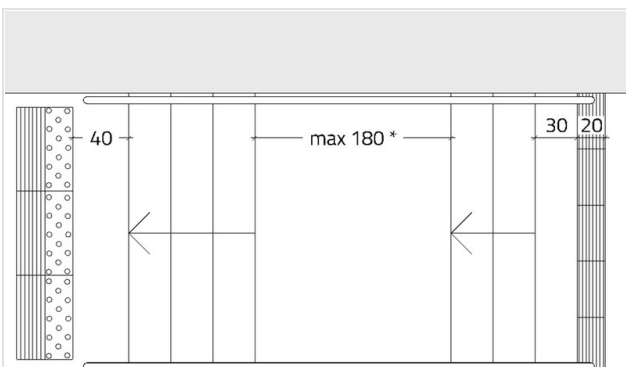


Assenza	Si
Dimensioni	X 135,00 cm Y --
Materiale	--
Note relative al rilievo	Presenza zerbino

LINK ALTRE CRITICITÀ

Nessuna criticità collegata

IPOTESI DI SOLUZIONE



* in caso di pianerottolo con lunghezza maggiore di 180 cm inserire i codici tattilo plantari anche sul pianerottolo

PS2302

Posa di segnaletica tattilo plantare

Posa segnaletica tattilo-plantare, necessaria alla segnalazione dell'inizio/fine della scalinata, composta da una fascia di 20 cm con codice "attenzione/servizio" posta a 30 cm dal primo gradino, e da una fascia di 40 cm con codice "pericolo valicabile" posta a 40 cm dall'ultimo gradino. Nel caso di presenza di un pianerottolo intermedio con profondità maggiore di 180 cm anche quest'ultimo dovrà essere provvisto dei suddetti codici, in conformità con quanto previsto dalle linee guida I.N.M.A.C.I.

STIMA DEL COSTO

Posa segnaletica tattilo-plantare adesiva in pvc

250 €

PEBA COMUNE DI SAN GIORGIO DI NOGARO (UD) > EDIFICI > MUNICIPIO > PIANO TERRA

Rilevatore **0181**

Data Rilievo **25 Febbraio 2026**

Ultimo aggiornamento scheda: 11 Marzo 2026

Indirizzo

del Municipio 1 - San Giorgio di Nogarò (Udine)

LIV.
di priorità

3

ID Scheda

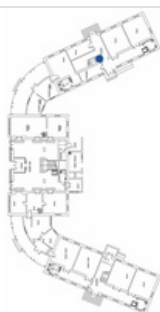

00FF9-02304

RILIEVO STATO DI FATTO

EDIFICIO

PERCORSO VERTICALE - SCALA

CORRIMANO



Non presente su entrambi i lati

Si

Dimensioni

X--

Y--

Materiale

--

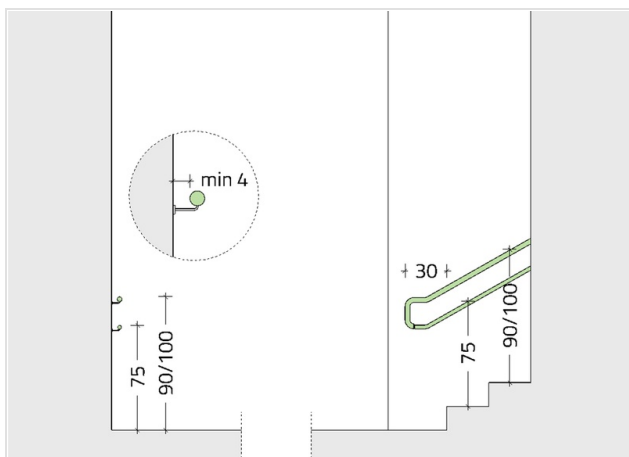
Note relative al rilievo

Lunghezza inclinata rampe: 135+310+305+135 cm

LINK ALTRE CRITICITÀ

Nessuna criticità collegata

IPOTESI DI SOLUZIONE



PS2591

Posa di corrimano

Installazione di corrimano, ad altezza compresa tra 90 e 100 cm, posto sul lato della rampa attualmente sprovvisto, mediante ancoraggio a muro adiacente alla scala, o su parapetto esistente o nuovo. Il corrimano dovrà essere prolungato di 30 cm oltre il primo e l'ultimo gradino in corrispondenza delle interruzioni della scala in conformità con quanto disposto al punto 8.1.10 del D.M. 236/1989.

STIMA DEL COSTO

Posa corrimano metallico

1.700 €

PEBA COMUNE DI SAN GIORGIO DI NOGARO (UD) > EDIFICI > MUNICIPIO > PIANO TERRA

Rilevatore **0181**

Data Rilievo **25 Febbraio 2026**

Ultimo aggiornamento scheda: 11 Marzo 2026

Indirizzo

del Municipio 1 - San Giorgio di
Nogaro (Udine)

LIV.
di priorità

2


ID Scheda

00FF9-02305

RILIEVO STATO DI FATTO

EDIFICIO

PERCORSO VERTICALE - SCALA

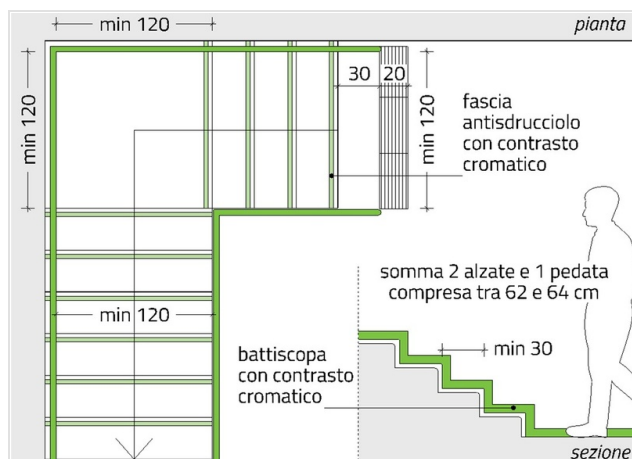


Assenza contrasto cromatico	Si
Dimensioni	X 135,00 cm Y --
Materiale	--
Note relative al rilievo Striscia antisdrucciolo usurata - 30 gradini	

LINK ALTRE CRITICITÀ

Nessuna criticità collegata

IPOTESI DI SOLUZIONE



PS2286

Posa marca gradino

Posa marca gradino mediante applicazione di nastro adesivo antiscivolo della larghezza pari a 5 cm e di colore contrastante cromaticamente rispetto a quello della pedata, applicato alla distanza di 3 cm dal bordo del gradino.

STIMA DEL COSTO
Posa fascia marcagradino

190 €

PEBA COMUNE DI SAN GIORGIO DI NOGARO (UD) > EDIFICI > MUNICIPIO > PIANO TERRA

Rilevatore **0181**

Data Rilievo **25 Febbraio 2026**

Ultimo aggiornamento scheda: 11 Marzo 2026

Indirizzo

del Municipio 1 - San Giorgio di
Nogaro (Udine)

LIV.
di priorità

2

ID Scheda

00FF9-02319

RILIEVO STATO DI FATTO

EDIFICIO

SERVIZIO IGIENICO



Corrimano/maniglione -
Assenza contrasto cromatico

Si

Dimensioni

X --

Y --

Materiale

--

Note relative al rilievo

Assenza contrasto cromatico tra pareti, sanitari e maniglioni.

LINK ALTRE CRITICITÀ

Nessuna criticità collegata

IPOTESI DI SOLUZIONE



PS2265

Tinteggiatura pareti con colore a contrasto con il maniglione

Esecuzione della tinteggiatura della superficie delle pareti con colore contrastante cromaticamente con quello dei maniglioni, dei sanitari, nonché della pavimentazione, finalizzata a facilitarne l'individuazione da parte di una persona ipovedente.

STIMA DEL COSTO

Tinteggiatura rivestimento pareti

370 €

PEBA COMUNE DI SAN GIORGIO DI NOGARO (UD) > EDIFICI > MUNICIPIO > PIANO TERRA

Rilevatore **0181**
 Data Rilievo **25 Febbraio 2026**
 Ultimo aggiornamento scheda: 11 Marzo 2026

Indirizzo
del Municipio 1 - San Giorgio di Nogarò (Udine)

LIV.
 di priorità
2


ID Scheda
00FF9-02321

RILIEVO STATO DI FATTO

EDIFICIO

ACCESSO/INGRESSO

TERMINALE IMPIANTO



Altezza citofono 0 110<A<130 cm

Dimensioni X-- Y--

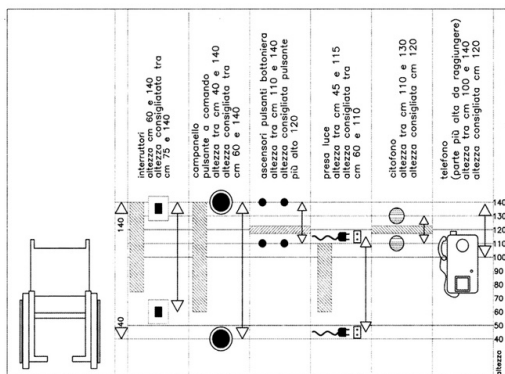
Materiale --

Note relative al rilievo
Citofono non presente

LINK ALTRE CRITICITÀ

00FF9-02271	LIV. 1	Assenza Segnaletica informativa del Municipio 1 - San Giorgio di Nogarò (Udine)	Costo stimato 180 €
00FF9-02272	LIV. 2	Assenza Attraversamento pedonale del Municipio 1 - San Giorgio di Nogarò (Udine)	Costo stimato 1120 €
00FF9-02262	LIV. 2	Assenza Attraversamento pedonale del Municipio 1 - San Giorgio di Nogarò (Udine)	Costo stimato 1310 €

IPOSTESI DI SOLUZIONE



PS2923

Installazione citofono

Installazione citofono in corrispondenza dell'ingresso dell'edificio con porta normalmente chiusa. Il citofono dovrà essere installato ad un'altezza compresa tra 110 e 130 cm (consigliata 120 cm), misurata dall'asse dell'elemento grigliato microfonicò, in conformità con quanto disposto dal punto 8.1.5 del D.M. 236/1989. Il citofono dovrà inoltre essere facilmente individuabile anche in condizioni di scarsa visibilità.

STIMA DEL COSTO
 Installazione citofono

800 €

PEBA COMUNE DI SAN GIORGIO DI NOGARO (UD) > EDIFICI > MUNICIPIO > PIANO TERRA

Rilevatore **0181**

Data Rilievo **26 Febbraio 2026**

Ultimo aggiornamento scheda: 11 Marzo 2026

Indirizzo

del Municipio 1 - San Giorgio di
Nogaro (Udine)

LIV.
di priorità

3

ID Scheda

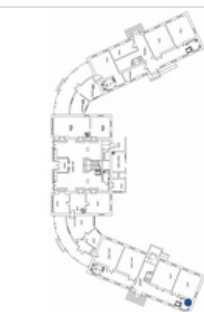
00FF9-02329

RILIEVO STATO DI FATTO

EDIFICIO

PERCORSO VERTICALE - ASCENSORE/PIATTAFORMA ELEVATRICE A CABINA CHIUSA

TERMINALE IMPIANTO



Altezza pulsanti bottoniera	106	110<A<140 cm
-----------------------------	-----	-----------------

Dimensioni	X --	Y --
------------	------	------

Materiale	--	
-----------	----	--

Note relative al rilievo

Bottoniera esterna piano terra e primo piano

LINK ALTRE CRITICITÀ

Nessuna criticità collegata

IPOTESI DI SOLUZIONE



P0200 (modificato)

In caso di lievi scostamenti dal requisito, valutato che la criticità non impedisce la fruizione e che l'intervento ha costi sproporzionati, si mantiene lo stato di fatto

In caso di lievi scostamenti dal requisito, valutato che la criticità non impedisce la fruizione e che l'intervento ha costi sproporzionati, si mantiene lo stato di fatto.

STIMA DEL COSTO

0 €

PEBA COMUNE DI SAN GIORGIO DI NOGARO (UD) > EDIFICI > MUNICIPIO > PIANO TERRA

Rilevatore **0181**
 Data Rilievo **26 Febbraio 2026**
 Ultimo aggiornamento scheda: 11 Marzo 2026

Indirizzo
**del Municipio 1 - San Giorgio di
 Nogaro (Udine)**

LIV.
 di priorità
3

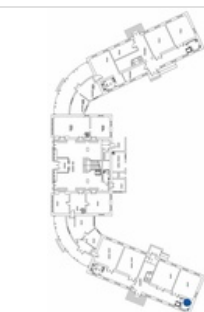

ID Scheda
00FF9-02330

RILIEVO STATO DI FATTO

EDIFICIO

PERCORSO VERTICALE - ASCENSORE/PIATTAFORMA ELEVATRICE A CABINA CHIUSA

TERMINALE IMPIANTO



Altezza pulsanti bottoniera **96** 110<A<140
cm

Dimensioni **X --** Y --

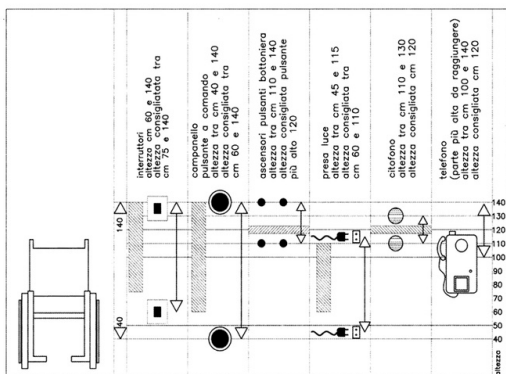
Materiale **--**

Note relative al rilievo
Bottoniera interna

LINK ALTRE CRITICITÀ

Nessuna criticità collegata

IPOSTESI DI SOLUZIONE



PS2726
Modifica altezza bottoniera interna

Spostamento della bottoniera di controllo interna alla cabina dell'ascensore in modo che i pulsanti si trovino a un'altezza compresa tra 110 e 140 cm. I pulsanti avranno numeri e simboli a rilievo e scritte con traduzione in Braille.

STIMA DEL COSTO
 Adeguamento altezza bottoniera interna

600 €

PEBA COMUNE DI SAN GIORGIO DI NOGARO (UD) > EDIFICI > MUNICIPIO > PIANO TERRA

Rilevatore **0181**
 Data Rilievo **26 Febbraio 2026**
 Ultimo aggiornamento scheda: 11 Marzo 2026

Indirizzo
**del Municipio 1 - San Giorgio di
 Nogaro (Udine)**

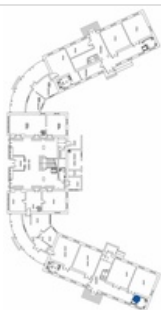
LIV.
 di priorità
2

ID Scheda
00FF9-02331

RILIEVO STATO DI FATTO

EDIFICIO

PERCORSO VERTICALE - ASCENSORE/PIATTAFORMA ELEVATRICE A CABINA CHIUSA



Spazio antistante la porta	115	≥ 150 x 150 cm
Dimensioni	X --	Y --
Materiale	--	

Note relative al rilievo
Riduzione spazio antistante ascensore ridotto da presenza fotocopiatrice

LINK ALTRE CRITICITÀ

Nessuna criticità collegata

IPOTESI DI SOLUZIONE



PS2722

Ricollocamento dell'elemento di arredo

Ricollocamento dell'elemento di arredo in altra posizione, o in altro locale, in modo da ripristinare lo spazio libero, con dimensioni pari ad almeno 150x150 cm, antistante alla porta dell'ascensore.

STIMA DEL COSTO

0 €

PEBA COMUNE DI SAN GIORGIO DI NOGARO (UD) > EDIFICI > MUNICIPIO > PIANO TERRA

Rilevatore **0181**

Data Rilievo **26 Febbraio 2026**

Ultimo aggiornamento scheda: 11 Marzo 2026

Indirizzo

del Municipio 1 - San Giorgio di
Nogaro (Udine)

LIV.
di priorità

3

ID Scheda


00FF9-02332

RILIEVO STATO DI FATTO

EDIFICIO

PERCORSO VERTICALE - ASCENSORE/PIATTAFORMA ELEVATRICE A CABINA CHIUSA

TERMINALE IMPIANTO



Altezza pulsanti bottoniera	105	110<A<140 cm
-----------------------------	-----	-----------------

Dimensioni	X --	Y --
------------	------	------

Materiale	--	
-----------	----	--

Note relative al rilievo
Bottoniera esterna

LINK ALTRE CRITICITÀ

Nessuna criticità collegata

IPOTESI DI SOLUZIONE



P0200 (modificato)

In caso di lievi scostamenti dal requisito, valutato che la criticità non impedisce la fruizione e che l'intervento ha costi sproporzionati, si mantiene lo stato di fatto

In caso di lievi scostamenti dal requisito, valutato che la criticità non impedisce la fruizione e che l'intervento ha costi sproporzionati, si mantiene lo stato di fatto.

STIMA DEL COSTO

0 €

PEBA COMUNE DI SAN GIORGIO DI NOGARO (UD) > EDIFICI > MUNICIPIO > PIANO TERRA

Rilevatore **0181**
 Data Rilievo **26 Febbraio 2026**
 Ultimo aggiornamento scheda: 11 Marzo 2026

Indirizzo
del Municipio 1 - San Giorgio di Nogarò (Udine)

LIV.
 di priorità
3

ID Scheda
00FF9-02333

RILIEVO STATO DI FATTO

EDIFICIO

PERCORSO VERTICALE - ASCENSORE/PIATTAFORMA ELEVATRICE A CABINA CHIUSA

TERMINALE IMPIANTO

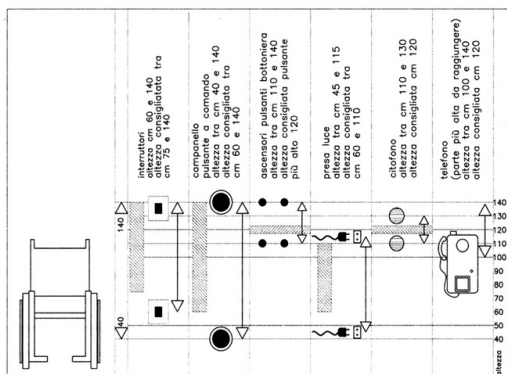


Altezza pulsanti bottoniera	96	110<A<140 cm
Dimensioni	X --	Y --
Materiale	--	
Note relative al rilievo Bottoniera interna		

LINK ALTRE CRITICITÀ

Nessuna criticità collegata

IPOSTESI DI SOLUZIONE



PS2726

Modifica altezza bottoniera interna

Spostamento della bottoniera di controllo interna alla cabina dell'ascensore in modo che i pulsanti si trovino a un'altezza compresa tra 110 e 140 cm. I pulsanti avranno numeri e simboli a rilievo e scritte con traduzione in Braille.

STIMA DEL COSTO
 Adeguamento altezza bottoniera interna

600 €

PEBA COMUNE DI SAN GIORGIO DI NOGARO (UD) > EDIFICI > MUNICIPIO > PIANO TERRA

Rilevatore **0181**

Data Rilievo **26 Febbraio 2026**

Ultimo aggiornamento scheda: 11 Marzo 2026

Indirizzo

del Municipio 1 - San Giorgio di
Nogaro (Udine)

LIV.
di priorità

2

ID Scheda


00FF9-02335

RILIEVO STATO DI FATTO

EDIFICIO

PERCORSO VERTICALE - ASCENSORE/PIATTAFORMA ELEVATRICE A CABINA CHIUSA

SEGNALETICA TATTILO PLANTARE



Assenza	Si
Dimensioni	X 80,00 cm Y --
Materiale	--
Note relative al rilievo	--

LINK ALTRE CRITICITÀ

Nessuna criticità collegata

IPOTESI DI SOLUZIONE



PS2725

Posa di segnaletica tattilo plantare

Posa di segnaletica tattilo-plantare con codice "attenzione/servizio" davanti all'intera luce della porta dell'ascensore/piattaforma elevatrice su tutti i piani serviti. La pista tattile che conduce all'ascensore dovrà essere leggermente spostata verso il lato della porta su cui si trova la bottoniera esterna, come previsto dalle linee guida I.N.M.A.C.I.

STIMA DEL COSTO

Posa segnaletica tattilo-plantare adesiva in pvc

420 €

PEBA COMUNE DI SAN GIORGIO DI NOGARO (UD) > EDIFICI > MUNICIPIO > PIANO TERRA

Rilevatore **0181**

Data Rilievo **26 Febbraio 2026**

Ultimo aggiornamento scheda: 11 Marzo 2026

Indirizzo

del Municipio 1 - San Giorgio di
Nogaro (Udine)

LIV.
di priorità

2

ID Scheda


00FF9-02336

RILIEVO STATO DI FATTO

EDIFICIO

PERCORSO VERTICALE - ASCENSORE/PIATTAFORMA ELEVATRICE A CABINA CHIUSA

TERMINALE IMPIANTO



Assenza avvisatore acustico/videocamera di emergenza/guida vocale/sistema di allarme	Si
Dimensioni	X-- Y--
Materiale	--
Note relative al rilievo Assenza avvisatore acustico di arrivo al piano	

LINK ALTRE CRITICITÀ

00FF9-02388


LIV.
3

Assenza avvisatore acustico/videocamera di emergenza/guida vocale/sistema di allarme Terminale impianto del Municipio 1 - San Giorgio di Nogaro (Udine)

Costo stimato

1200 €

IPOTESI DI SOLUZIONE



PS2797

Installazione di avvisatore acustico e visivo di arrivo al piano

Installazione segnalazione acustica di arrivo al piano e segnalazione visiva mediante installazione display con indicazione del piano di arrivo.

STIMA DEL COSTO

Installazione avvisatore acustico

500 €

PEBA COMUNE DI SAN GIORGIO DI NOGARO (UD) > EDIFICI > MUNICIPIO > PIANO TERRA

Rilevatore **0181**

Data Rilievo **26 Febbraio 2026**

Ultimo aggiornamento scheda: 11 Marzo 2026

Indirizzo

del Municipio 1 - San Giorgio di
Nogaro (Udine)

LIV.
di priorità

2


ID Scheda

00FF9-02337

RILIEVO STATO DI FATTO

EDIFICIO

PERCORSO VERTICALE - ASCENSORE/PIATTAFORMA ELEVATRICE A CABINA CHIUSA



Spazio antistante la porta 98 $\geq 150 \times 150$
cm

Dimensioni X-- Y--

Materiale --

Note relative al rilievo
Passaggio libero 98 impedito da tavolo

LINK ALTRE CRITICITÀ

00FF9-02348	LIV. 2	Spazio antistante la porta Percorso verticale - Ascensore/piattaforma elevatrice a cabina chiusa del Municipio 1 - San Giorgio di Nogaro (Udine)	Costo stimato --
00FF9-02347	LIV. 3	Assenza Segnaletica tattilo plantare del Municipio 1 - San Giorgio di Nogaro (Udine)	Costo stimato 240 €

IPOTESI DI SOLUZIONE

	<p>PS2722 Ricollocamento dell'elemento di arredo</p> <p>Ricollocamento dell'elemento di arredo in altra posizione, o in altro locale, in modo da ripristinare lo spazio libero, con dimensioni pari ad almeno 150x150 cm, antistante alla porta dell'ascensore.</p>
	<p>STIMA DEL COSTO</p> <p style="text-align: right;">0 €</p>

PEBA COMUNE DI SAN GIORGIO DI NOGARO (UD) > EDIFICI > MUNICIPIO > PIANO TERRA

Rilevatore **0181**
 Data Rilievo **26 Febbraio 2026**
 Ultimo aggiornamento scheda: 11 Marzo 2026

Indirizzo
**del Municipio 1 - San Giorgio di
 Nogaro (Udine)**

LIV.
 di priorità
3


ID Scheda
00FF9-02338

RILIEVO STATO DI FATTO

EDIFICIO

PERCORSO VERTICALE - ASCENSORE/PIATTAFORMA ELEVATRICE A CABINA CHIUSA

TERMINALE IMPIANTO



Altezza pulsanti bottoniera	105	110<A<140 cm
-----------------------------	-----	-----------------

Dimensioni	X --	Y --
------------	------	------

Materiale	--	
-----------	----	--

Note relative al rilievo
Bottoniera esterna

LINK ALTRE CRITICITÀ

Nessuna criticità collegata

IPOTESI DI SOLUZIONE



P0200 (modificato)
 In caso di lievi scostamenti dal requisito, valutato che la criticità non impedisce la fruizione e che l'intervento ha costi sproporzionati, si mantiene lo stato di fatto

In caso di lievi scostamenti dal requisito, valutato che la criticità non impedisce la fruizione e che l'intervento ha costi sproporzionati, si mantiene lo stato di fatto.

STIMA DEL COSTO **0 €**

PEBA COMUNE DI SAN GIORGIO DI NOGARO (UD) > EDIFICI > MUNICIPIO > PIANO TERRA

Rilevatore **0181**
 Data Rilievo **26 Febbraio 2026**
 Ultimo aggiornamento scheda: 11 Marzo 2026

Indirizzo
del Municipio 1 - San Giorgio di Nogarò (Udine)

LIV.
 di priorità
3

ID Scheda
00FF9-02339

RILIEVO STATO DI FATTO

EDIFICIO
PERCORSO VERTICALE - ASCENSORE/PIATTAFORMA ELEVATRICE A CABINA CHIUSA
TERMINALE IMPIANTO

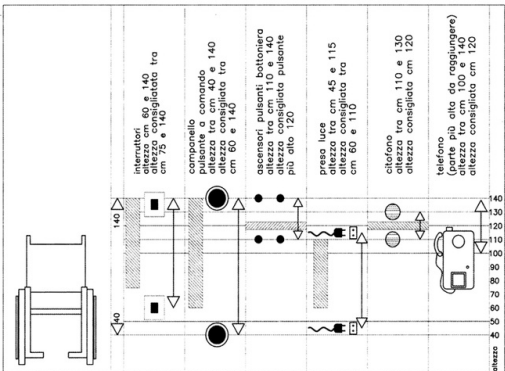



Altezza pulsanti bottoniera	96	110<A<140 cm
Dimensioni	X --	Y --
Materiale	--	
Note relative al rilievo Bottoniera interna		

LINK ALTRE CRITICITÀ

Nessuna criticità collegata

IPOSTESI DI SOLUZIONE



PS2726
Modifica altezza bottoniera interna

Spostamento della bottoniera di controllo interna alla cabina dell'ascensore in modo che i pulsanti si trovino a un'altezza compresa tra 110 e 140 cm. I pulsanti avranno numeri e simboli a rilievo e scritte con traduzione in Braille.

STIMA DEL COSTO
 Adeguamento altezza bottoniera interna

600 €

PEBA COMUNE DI SAN GIORGIO DI NOGARO (UD) > EDIFICI > MUNICIPIO > PIANO TERRA

Rilevatore **0181**

Data Rilievo **26 Febbraio 2026**

Ultimo aggiornamento scheda: 11 Marzo 2026

Indirizzo

del Municipio 1 - San Giorgio di Nogarò (Udine)

LIV.
di priorità

3

ID Scheda


00FF9-02341

RILIEVO STATO DI FATTO

EDIFICIO

PERCORSO VERTICALE - ASCENSORE/PIATTAFORMA ELEVATRICE A CABINA CHIUSA

TERMINALE IMPIANTO



Assenza avvisatore acustico/videocamera di emergenza/guida vocale/sistema di allarme

Si

Dimensioni

X--

Y--

Materiale

--


Note relative al rilievo

Assenza videocitofono di emergenza

LINK ALTRE CRITICITÀ

Nessuna criticità collegata

IPOTESI DI SOLUZIONE



PS2798

Installazione videocitofono d'emergenza

Installazione videocitofono necessario per effettuare la richiesta di aiuto, da parte delle persone non udenti, in caso di blocco dell'ascensore.

STIMA DEL COSTO

Installazione videocitofono

1.200 €

PEBA COMUNE DI SAN GIORGIO DI NOGARO (UD) > EDIFICI > MUNICIPIO > PIANO TERRA

Rilevatore **0181**

Data Rilievo **26 Febbraio 2026**

Ultimo aggiornamento scheda: 11 Marzo 2026

Indirizzo

del Municipio 1 - San Giorgio di
Nogaro (Udine)

LIV.
di priorità

2

ID Scheda

00FF9-02349

RILIEVO STATO DI FATTO

EDIFICIO

SERVIZIO IGIENICO



Corrimano/maniglione -
Assenza contrasto cromatico Si

Dimensioni X-- Y--

Materiale --

Note relative al rilievo

--

LINK ALTRE CRITICITÀ

Nessuna criticità collegata

IPOTESI DI SOLUZIONE



PS2265

Tinteggiatura pareti con colore a contrasto con il maniglione

Esecuzione della tinteggiatura della superficie delle pareti con colore contrastante cromaticamente con quello dei maniglioni, dei sanitari, nonché della pavimentazione, finalizzata a facilitarne l'individuazione da parte di una persona ipovedente.

STIMA DEL COSTO
Tinteggiatura rivestimento pareti

365 €

PEBA COMUNE DI SAN GIORGIO DI NOGARO (UD) > EDIFICI > MUNICIPIO > PIANO TERRA

Rilevatore **0181**
 Data Rilievo **26 Febbraio 2026**
 Ultimo aggiornamento scheda: 13 Marzo 2026

Indirizzo
del Municipio 1 - San Giorgio di Nogarò (Udine)

LIV.
 di priorità
1

ID Scheda
00FF9-02350

RILIEVO STATO DI FATTO

EDIFICIO

VANO GENERICO

SEGNALETICA INFORMATIVA



Assenza	Si
Dimensioni	X -- Y --
Materiale	--

Note relative al rilievo
Assenza informazioni sull'ubicazione dei percorsi accessibili, necessari a raggiungere i vari uffici da parte di persone su sedia a ruote

LINK ALTRE CRITICITÀ

00FF9-02389	LIV. 1	Assenza mappa tattile Segnaletica informativa del Municipio 1 - San Giorgio di Nogarò (Udine)	Costo stimato 9000 €
00FF9-02232	LIV. 1	Dislivello raccordato solo da gradini Percorso orizzontale del Municipio 1 - San Giorgio di Nogarò (Udine)	Costo stimato --
00FF9-02393	LIV. 2	Assenza mappa tattile Segnaletica informativa del Municipio 1 - San Giorgio di Nogarò (Udine)	Costo stimato 1000 €
00FF9-02392	LIV. 2	Assenza Braille Segnaletica informativa del Municipio 1 - San Giorgio di Nogarò (Udine)	Costo stimato 5200 €

IPOTESI DI SOLUZIONE

	<p>PS2968 Posa di segnaletica informativa</p> <p>Vista la complessità di accesso e uso delle varie parti dell'edificio, si prevede la realizzazione e installazione di una mappa con l'indicazione dei percorsi, interni ed esterni, accessibili a persone su sedia a ruote, utili a raggiungere i vari uffici aperti al pubblico, nonché i servizi igienici accessibili. La mappa potrà inoltre riportare ulteriori informazioni, come ad esempio la necessità di assistenza e a chi rivolgersi per riceverla, per l'accesso a determinati spazi.</p>
	<p>STIMA DEL COSTO Realizzazione e posa mappa informativa 1.500 €</p>

PEBA COMUNE DI SAN GIORGIO DI NOGARO (UD) > EDIFICI > MUNICIPIO > PIANO TERRA

Rilevatore **0181**
 Data Rilievo **04 Marzo 2026**
 Ultimo aggiornamento scheda: 11 Marzo 2026

Indirizzo
**del Municipio 1 - San Giorgio di
 Nogaro (Udine)**

LIV.
 di priorità
3

ID Scheda
00FF9-02351

RILIEVO STATO DI FATTO

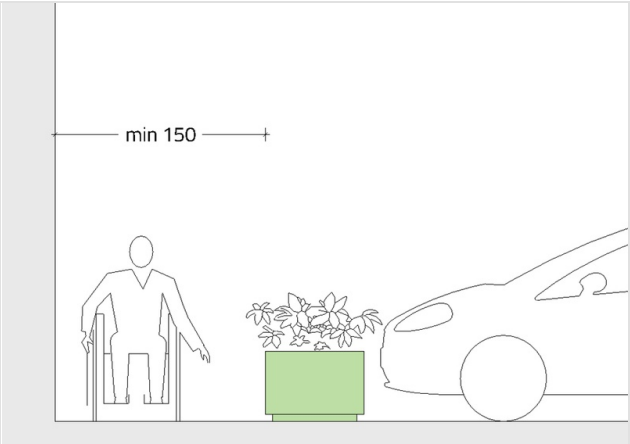
[PERTINENZE DELL'EDIFICIO](#)
[SPAZIO ESTERNO](#)
[AREA PAVIMENTATA](#)
[PERCORSO PEDONALE](#)
[PROTEZIONE](#)

	Assenza	Si	
	Dimensioni	X --	Y --
	Materiale	--	
	Note relative al rilievo	--	

LINK ALTRE CRITICITÀ

00FF9-02134	LIV. 3	Non coerente Segnaletica orizzontale del Municipio 1 - San Giorgio di Nogaro (Udine)	Costo stimato 210 €
--------------------	---------------	--	-------------------------------

IPOTESI DI SOLUZIONE

	<p>PS2949 Posa di fioriera per evitare l'invasione del percorso pedonale da parte del veicolo</p> <p>Posa fioriera o altro tipo di elemento di arredo urbano con scopo di impedire l'invasione del percorso pedonale da parte di veicoli. Gli elementi dovranno essere posizionati in modo da lasciare dei varchi per l'accesso delle persone lungo il percorso.</p>
	<p>STIMA DEL COSTO Fornitura e posa fioriere</p> <p style="text-align: right;">1.960 €</p>

PEBA COMUNE DI SAN GIORGIO DI NOGARO (UD) > EDIFICI > MUNICIPIO > PIANO TERRA

Rilevatore **0181**
Data Rilievo **04 Marzo 2026**
Ultimo aggiornamento scheda: 11 Marzo 2026

Indirizzo
**del Municipio 1 - San Giorgio di
Nogaro (Udine)**

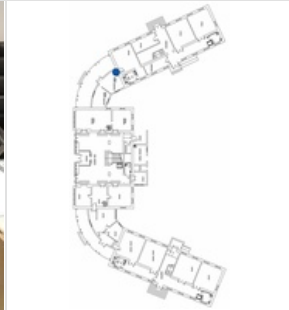
LIV.
di priorità
3

ID Scheda
00FF9-02352

RILIEVO STATO DI FATTO

EDIFICIO

PERCORSO ORIZZONTALE



Dislivello raccordato solo da gradini	Si
Dimensioni	X-- Y--
Materiale	--
Note relative al rilievo 3 alzate da 17,7 cm e 2 pedate da 33 cm - dislivello complessivo 53 cm.	

LINK ALTRE CRITICITÀ

Nessuna criticità collegata

IPOTESI DI SOLUZIONE



PS2454
Risoluzione criticità non vantaggiosa in relazione al dispendio economico
Considerando le condizioni di contesto o di uso, si ritiene che l'intervento di soluzione non sia economicamente vantaggioso alla luce del beneficio ottenibile.

STIMA DEL COSTO

0 €

PEBA COMUNE DI SAN GIORGIO DI NOGARO (UD) > EDIFICI > MUNICIPIO > PIANO TERRA

Rilevatore **0181**
 Data Rilievo **04 Marzo 2026**
 Ultimo aggiornamento scheda: 12 Marzo 2026

Indirizzo
del Municipio 1 - San Giorgio di Nogarò (Udine)

LIV.
 di priorità
2

ID Scheda
00FF9-02353

RILIEVO STATO DI FATTO

EDIFICIO

PERCORSO VERTICALE - SCALA

CORRIMANO

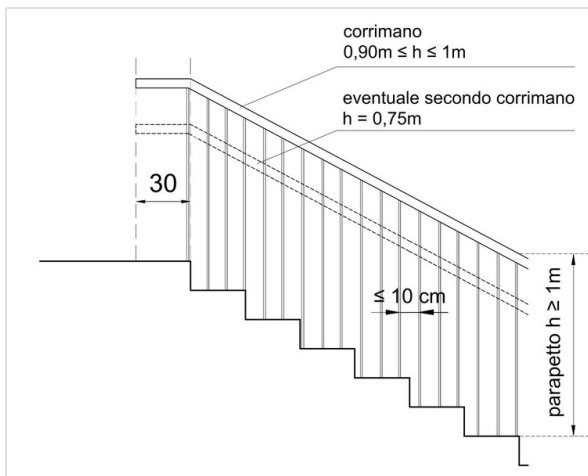


Assenza	Si	
Dimensioni	X --	Y --
Materiale	--	
Note relative al rilievo	--	

LINK ALTRE CRITICITÀ

00FF9-02390	LIV. 3	Gradino-rapporto fra alzata e pedata Percorso verticale - Scala del Municipio 1 - San Giorgio di Nogarò (Udine)	Costo stimato --
00FF9-02354	LIV. 1	Gradino-assenza contrasto cromatico Percorso verticale - Scala del Municipio 1 - San Giorgio di Nogarò (Udine)	Costo stimato 20 €

IPOTESI DI SOLUZIONE



PS2530
Posa di corrimano

Installazione di corrimano, ad altezza compresa tra 90 e 100 cm, mediante ancoraggio a muro adiacente alla scala, o su parapetto esistente o nuovo. Il corrimano dovrà esser prolungato di 30 cm oltre il primo e l'ultimo gradino in corrispondenza delle interruzioni della scala in conformità con quanto disposto al punto 8.1.10 del D.M. 236/1989.

STIMA DEL COSTO
 Posa corrimano su struttura metallica su entrambi i lati

795 €

PEBA COMUNE DI SAN GIORGIO DI NOGARO (UD) > EDIFICI > MUNICIPIO > PIANO TERRA

Rilevatore **0181**
 Data Rilievo **04 Marzo 2026**
 Ultimo aggiornamento scheda: 12 Marzo 2026

Indirizzo
**del Municipio 1 - San Giorgio di
 Nogaro (Udine)**

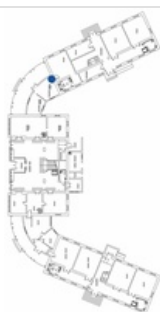
LIV.
 di priorità
1

ID Scheda
00FF9-02354

RILIEVO STATO DI FATTO

EDIFICIO

PERCORSO VERTICALE - SCALA

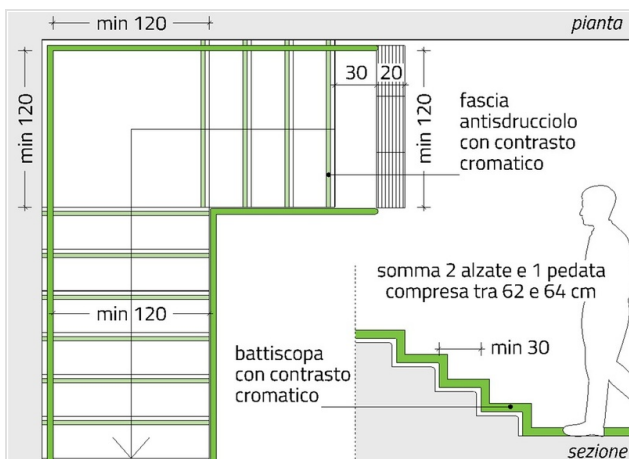


Gradino-assenza contrasto cromatico	Si	
Dimensioni	X--	Y--
Materiale	--	
Note relative al rilievo	Lunghezza gradino basso 260	

LINK ALTRE CRITICITÀ

00FF9-02390	LIV. 3	Gradino-rapporto fra alzata e pedata Percorso verticale - Scala del Municipio 1 - San Giorgio di Nogaro (Udine)	Costo stimato --
00FF9-02353	LIV. 2	Assenza Corrimano del Municipio 1 - San Giorgio di Nogaro (Udine)	Costo stimato 795 €

IPOTESI DI SOLUZIONE



PS2512
Posa marca gradino
 Posa marca gradino mediante applicazione di nastro adesivo antiscivolo della larghezza pari a 5 cm e di colore contrastante cromaticamente rispetto a quello della pedata, applicato alla distanza di 3 cm dal bordo del gradino.

STIMA DEL COSTO
 Posa striscia adesiva marca gradino e antiscivolo

20 €

PEBA COMUNE DI SAN GIORGIO DI NOGARO (UD) > EDIFICI > MUNICIPIO > PIANO TERRA

Rilevatore **0181**
 Data Rilievo **04 Marzo 2026**
 Ultimo aggiornamento scheda: 12 Marzo 2026

Indirizzo
 del Municipio 1 - San Giorgio di
 Nogaro (Udine)

LIV.
 di priorità
3

ID Scheda
00FF9-02355

RILIEVO STATO DI FATTO

EDIFICIO

VANO GENERICO

TERMINALE IMPIANTO



Altezza prese luce **17** **45<A<115**
 cm

Dimensioni **X --** **Y --**

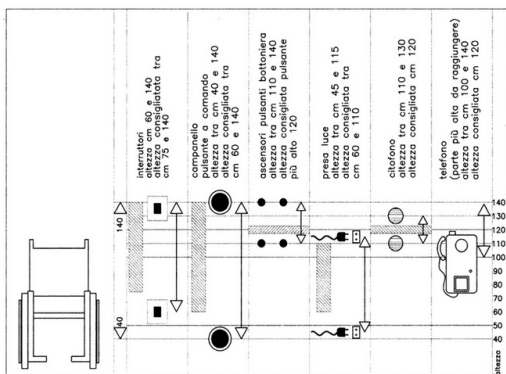
Materiale **--**

Note relative al rilievo
--

LINK ALTRE CRITICITÀ

Nessuna criticità collegata

IPOSTESI DI SOLUZIONE



PS2264

Spostamento della presa corrente elettrica

Riposizionamento prese della corrente elettrica ad un'altezza ottimale compresa tra i 60 e i 110 cm (ed in ogni caso compresa tra 45 e 115 cm), in conformità con quanto disposto al punto 4.1.5 del D.M. 236/1989, nella misura di almeno una presa elettrica per ogni locale.

STIMA DEL COSTO
 Adeguamento altezza presa elettrica

80 €

PEBA COMUNE DI SAN GIORGIO DI NOGARO (UD) > EDIFICI > MUNICIPIO > PIANO TERRA

Rilevatore **0181**
 Data Rilievo **04 Marzo 2026**
 Ultimo aggiornamento scheda: 12 Marzo 2026

Indirizzo
**del Municipio 1 - San Giorgio di
 Nogaro (Udine)**

LIV.
 di priorità
3

ID Scheda
00FF9-02356

RILIEVO STATO DI FATTO

EDIFICIO

VANO GENERICO

FILTRO ALL'ACCESSO



Maniglia - Altezza **108** **85<A<95 cm**

Dimensioni **X 90,00 cm** **Y 200,00 cm**

Materiale **--**

Note relative al rilievo

--

LINK ALTRE CRITICITÀ

00FF9-02357

LIV.
3

Altezza libera Accesso/ingresso
 del Municipio 1 - San Giorgio di Nogaro (Udine)

Costo stimato

--

IPOTESI DI SOLUZIONE



PS2795

Risoluzione criticità non vantaggiosa in relazione al dispendio economico

Considerando le condizioni di contesto o di uso, si ritiene che l'intervento di soluzione non sia economicamente vantaggioso alla luce del beneficio ottenibile.

STIMA DEL COSTO

0 €

PEBA COMUNE DI SAN GIORGIO DI NOGARO (UD) > EDIFICI > MUNICIPIO > PIANO TERRA

Rilevatore **0181**
 Data Rilievo **04 Marzo 2026**
 Ultimo aggiornamento scheda: 12 Marzo 2026

Indirizzo
**del Municipio 1 - San Giorgio di
 Nogaro (Udine)**

LIV.
 di priorità
3

ID Scheda
00FF9-02357

RILIEVO STATO DI FATTO

EDIFICIO

ACCESSO/INGRESSO



Altezza libera	200	≥ 210 cm
Dimensioni	X 90,00 cm	Y 200,00 cm
Materiale	--	
Note relative al rilievo	--	

LINK ALTRE CRITICITÀ

00FF9-02356

LIV.
3

Maniglia - Altezza Filtro all'accesso
 del Municipio 1 - San Giorgio di Nogaro (Udine)

Costo stimato
 --

IPOTESI DI SOLUZIONE



PS2856

Risoluzione criticità non vantaggiosa in relazione al dispendio economico

Considerando le condizioni di contesto o di uso, si ritiene che l'intervento di soluzione non sia economicamente vantaggioso alla luce del beneficio ottenibile.

STIMA DEL COSTO

0 €

PEBA COMUNE DI SAN GIORGIO DI NOGARO (UD) > EDIFICI > MUNICIPIO > PIANO TERRA

Rilevatore **0181**
 Data Rilievo **04 Marzo 2026**
 Ultimo aggiornamento scheda: 12 Marzo 2026

Indirizzo
del Municipio 1 - San Giorgio di Nogarò (Udine)

LIV.
 di priorità
3

ID Scheda
00FF9-02358

RILIEVO STATO DI FATTO

EDIFICIO

VANO GENERICO

TERMINALE IMPIANTO



Altezza prese luce **17** **45<A<115**
 cm

Dimensioni **X --** **Y --**

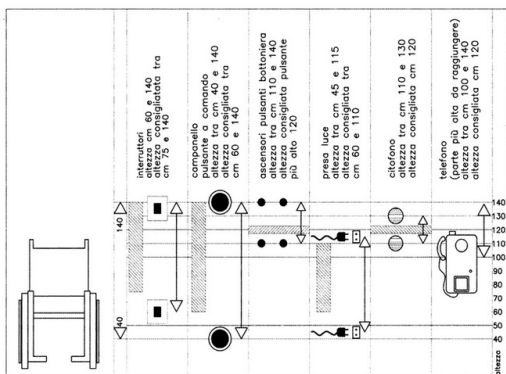
Materiale **--**

Note relative al rilievo
Criticità relativa a 6 punti presa

LINK ALTRE CRITICITÀ

Nessuna criticità collegata

IPOSTESI DI SOLUZIONE



PS2264

Spostamento della presa corrente elettrica

Riposizionamento prese della corrente elettrica ad un'altezza ottimale compresa tra i 60 e i 110 cm (ed in ogni caso compresa tra 45 e 115 cm), in conformità con quanto disposto al punto 4.1.5 del D.M. 236/1989, nella misura di almeno una presa elettrica per ogni locale.

STIMA DEL COSTO
 Adeguamento altezza prese

480 €

PEBA COMUNE DI SAN GIORGIO DI NOGARO (UD) > EDIFICI > MUNICIPIO > PIANO TERRA

Rilevatore **0181**
 Data Rilievo **09 Marzo 2026**
 Ultimo aggiornamento scheda: 09 Marzo 2026

Indirizzo
 del Municipio 1 - San Giorgio di
 Nogaro (Udine)

LIV.
 di priorità
1

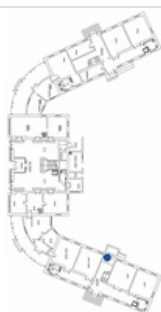
ID Scheda
00FF9-02377

RILIEVO STATO DI FATTO

EDIFICIO

PERCORSO ORIZZONTALE

AREA PER CAMBIO DI DIREZIONE



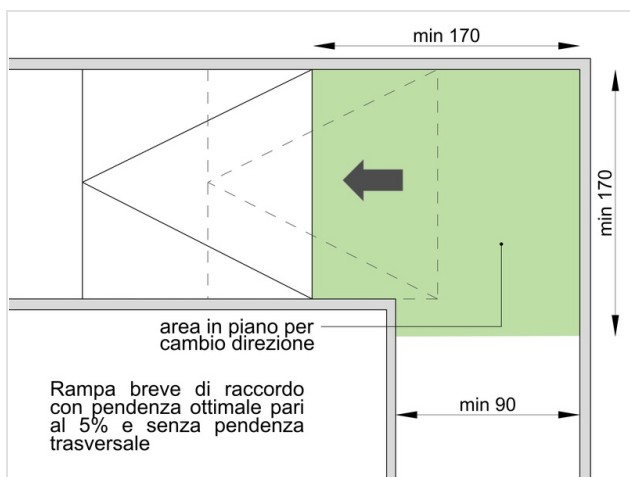
Lunghezza	55	≥ 170 cm
Dimensioni	X --	Y --
Materiale	--	

Note relative al rilievo
 Spazio ingresso 318x145 cm - rampa in metallo con pendenza longitudinale pari al 12,5% e dimensioni pari a 170x95 cm necessaria al superamento del dislivello pari a 11 cm.

LINK ALTRE CRITICITÀ

Nessuna criticità collegata

IPOTESI DI SOLUZIONE



PS2918
Demolizione e ricostruzione
 Demolizione/rimozione della rampa breve di raccordo esistente esistente e realizzazione di una nuova rampa in posizione diversa, tale da ottenere un'area in piano avente dimensioni tali da consentire le manovre per il cambio di direzione di cui al punto 8.0.2 del D.M. 236/1989. La nuova rampa di raccordo avrà pendenza ottimale del 5% (max 15% in caso di dislivello fino a 15 cm).

STIMA DEL COSTO
 Rimozione rampa e demolizione pavimentazione e sottofondo, e zoccolino battiscopa ; Realizzazione nuovo sottofondo e pavimentazione con finitura antisdrucciolo ; Fornitura e posa zoccolino battiscopa **685** €

PEBA COMUNE DI SAN GIORGIO DI NOGARO (UD) > EDIFICI > MUNICIPIO > PIANO TERRA

Rilevatore **0181**
 Data Rilievo **10 Marzo 2026**
 Ultimo aggiornamento scheda: 10 Marzo 2026

Indirizzo
del Municipio 1 - San Giorgio di Nogarò (Udine)

LIV.
 di priorità
3


ID Scheda
00FF9-02379

RILIEVO STATO DI FATTO

EDIFICIO

ACCESSO/INGRESSO

OSTACOLO ORIZZONTALE



Risalto/incasso	Si
Dimensioni	X 1,50 cm Y --
Materiale	--

Note relative al rilievo
Dislivello dovuto a zerbino incassato di altezza non coerente. Dimensioni zerbino incassato 200x200 cm

LINK ALTRE CRITICITÀ

00FF9-02177

LIV.
3

Altezza Dislivello
 del Municipio 1 - San Giorgio di Nogarò (Udine)

Costo stimato
 --

IPOTESI DI SOLUZIONE



PS2684
Posa di zerbino percorribile in incasso esistente

Rimozione zerbino esistente e posa nuovo zerbino da incasso avente spessore tale da risultare a raso rispetto alla pavimentazione circostante e maglia con dimensione inferiore a 2 cm.

STIMA DEL COSTO
 Sostituzione zerbino

600 €

PEBA COMUNE DI SAN GIORGIO DI NOGARO (UD) > EDIFICI > MUNICIPIO > PIANO TERRA

Rilevatore **0181**
 Data Rilievo **10 Marzo 2026**
 Ultimo aggiornamento scheda: 10 Marzo 2026

Indirizzo
del Municipio 1 - San Giorgio di Nogarò (Udine)

LIV.
 di priorità
2

ID Scheda
00FF9-02380

RILIEVO STATO DI FATTO

EDIFICIO

ACCESSO/INGRESSO

SEGNALETICA TATTOLO PLANTARE



Assenza	Si
Dimensioni	X -- Y --
Materiale	--

Note relative al rilievo
Posizione dell'ingresso principale dell'edificio non segnalata mediante percorso tattilo-plantare.

LINK ALTRE CRITICITÀ

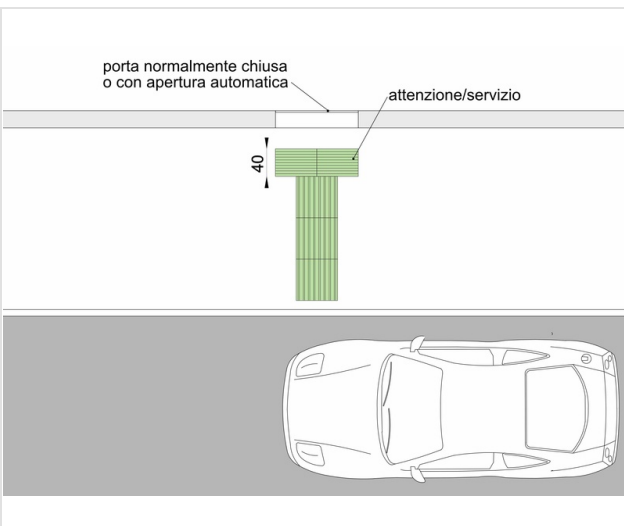
00FF9-02176

LIV.
2

Altezza citofono Terminale impianto
 del Municipio 1 - San Giorgio di Nogarò (Udine)

Costo stimato
400 €

IPOTESI DI SOLUZIONE



PS2935 (modificato)
Realizzazione segnaletica tattilo-plantare finalizzata all'individuazione dell'ingresso di un edificio pubblico

Posa di segnaletica tattilo-plantare per l'individuazione dell'ingresso di un edificio pubblico, avente porta normalmente chiusa o con apertura automatica. La posizione della porta verrà individuata da una fascia con codice "ATTENZIONE/SERVIZIO" avente profondità pari a 40 cm. Tale fascia verrà collegata al bordo del marciapiede mediante il codice "DIREZIONE RETTILINEA" creando così uno sbarramento sul percorso, in conformità con quanto previsto dalla linee guida I.N.M.A.C.I.

Nel caso il citofono venga posizionato su una struttura autonoma, e non sul muro dell'edificio, questo dovrà essere segnalato mediante uno sbarramento sulla pista tattile con il codice "attenzione/servizio" sporgente in direzione del citofono.

STIMA DEL COSTO
 Taglio e rimozione pavimentazione in lastre di pietra ; Posa moduli segnaletica tattilo-plantare in cls
215 €

PEBA COMUNE DI SAN GIORGIO DI NOGARO (UD) > EDIFICI > MUNICIPIO > PIANO TERRA

Rilevatore **0181**
 Data Rilievo **11 Marzo 2026**
 Ultimo aggiornamento scheda: 12 Marzo 2026

Indirizzo
**del Municipio 1 - San Giorgio di
 Nogaro (Udine)**

LIV.
 di priorità
3

ID Scheda
00FF9-02381

RILIEVO STATO DI FATTO

EDIFICIO

VANO GENERICO

FILTRO ALL'ACCESSO



Maniglia - Altezza **106** **85<A<95 cm**

Dimensioni **X 106,00 cm** **Y 210,00 cm**

Materiale **--**

Note relative al rilievo
La porta conduce ad un ufficio posto su un altro livello, il cui dislivello è raccordato solo mediante gradini.

LINK ALTRE CRITICITÀ

Nessuna criticità collegata

IPOTESI DI SOLUZIONE



PS2795
Risoluzione criticità non vantaggiosa in relazione al dispendio economico
 Considerando le condizioni di contesto o di uso, si ritiene che l'intervento di soluzione non sia economicamente vantaggioso alla luce del beneficio ottenibile.

STIMA DEL COSTO **0 €**

PEBA COMUNE DI SAN GIORGIO DI NOGARO (UD) > EDIFICI > MUNICIPIO > PIANO TERRA

Rilevatore **0181**
 Data Rilievo **11 Marzo 2026**
 Ultimo aggiornamento scheda: 11 Marzo 2026

Indirizzo
**del Municipio 1 - San Giorgio di
 Nogaro (Udine)**

LIV.
 di priorità
3

ID Scheda
00FF9-02382


RILIEVO STATO DI FATTO

PERTINENZE DELL'EDIFICIO

SPAZIO ESTERNO

ITINERARIO PEDONALE

PERCORSO VERTICALE - SCALA



Gradino - Rapporto fra alzata e pedata **65** **62<R<64 cm**

Dimensioni **X --** **Y --**

Materiale **--**

Note relative al rilievo
**Alzata 15 cm (prima alzata pari a 9 cm) - Pedata 35.5 cm -
 Dimensioni gradino basso 240 x 490 cm - Presenza di gradino in
 corrispondenza della soglia**

LINK ALTRE CRITICITÀ

00FF9-02383	LIV. 1	Gradino - Assenza contrasto cromatico Percorso verticale - Scala del Municipio 1 - San Giorgio di Nogaro (Udine)	Costo stimato 160 €
00FF9-02270	LIV. 2	Sconnessioni Pavimentazione del Municipio 1 - San Giorgio di Nogaro (Udine)	Costo stimato 215 €

IPOSTESI DI SOLUZIONE

	<p>PS2919 In caso di lievi scostamenti dal requisito, valutato che la criticità non impedisce la fruizione e che l'intervento ha costi sproporzionati, si mantiene lo stato di fatto</p> <p>In caso di lievi scostamenti dal requisito, valutato che la criticità non impedisce la fruizione e che l'intervento ha costi sproporzionati, si mantiene lo stato di fatto.</p>
	<p>STIMA DEL COSTO 0 €</p>

PEBA COMUNE DI SAN GIORGIO DI NOGARO (UD) > EDIFICI > MUNICIPIO > PIANO TERRA

Rilevatore **0181**
 Data Rilievo **11 Marzo 2026**
 Ultimo aggiornamento scheda: 11 Marzo 2026

Indirizzo
 del Municipio 1 - San Giorgio di
 Nogaro (Udine)

LIV.
 di priorità
1

ID Scheda
00FF9-02383

RILIEVO STATO DI FATTO

[PERTINENZE DELL'EDIFICIO](#)
[SPAZIO ESTERNO](#)
[ITINERARIO PEDONALE](#)
[PERCORSO VERTICALE - SCALA](#)

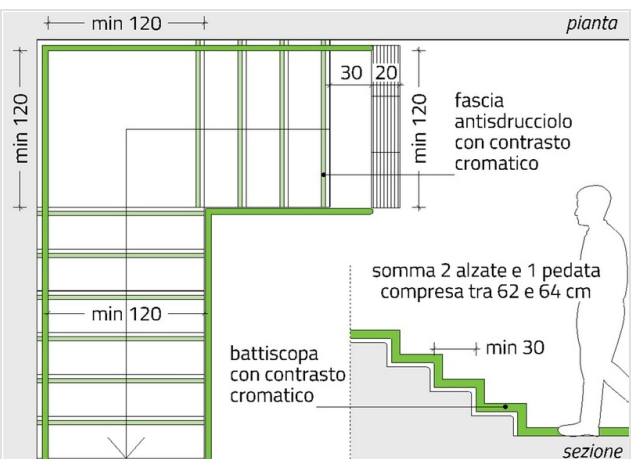


Gradino - Assenza contrasto cromatico	Si
Dimensioni	X-- Y--
Materiale	--
Note relative al rilievo Dimensioni gradino basso 240 x 490 cm	

LINK ALTRE CRITICITÀ

00FF9-02270	LIV. 2	Sconnessioni Pavimentazione del Municipio 1 - San Giorgio di Nogaro (Udine)	Costo stimato 215 €
00FF9-02382	LIV. 3	Gradino - Rapporto fra alzata e pedata Percorso verticale - Scala del Municipio 1 - San Giorgio di Nogaro (Udine)	Costo stimato --

IPOTESI DI SOLUZIONE



PS2600
Posa di marca gradino

Posa marca gradino mediante applicazione di nastro adesivo antiscivolo della larghezza pari a 5 cm e di colore contrastante cromaticamente rispetto a quello della pedata, applicato alla distanza di 3 cm dal bordo del gradino.

STIMA DEL COSTO
 Posa fascia adesiva marcagradino e antisdruciuolo

160 €

PEBA COMUNE DI SAN GIORGIO DI NOGARO (UD) > EDIFICI > MUNICIPIO > PIANO TERRA

Rilevatore **0181**
 Data Rilievo **11 Marzo 2026**
 Ultimo aggiornamento scheda: 12 Marzo 2026

Indirizzo
del Municipio 1 - San Giorgio di Nogarò (Udine)

LIV.
 di priorità
3

ID Scheda
00FF9-02384

RILIEVO STATO DI FATTO

[PERTINENZE DELL'EDIFICIO](#)
[SPAZIO ESTERNO](#)
[ITINERARIO PEDONALE](#)
[PERCORSO VERTICALE - SCALA](#)

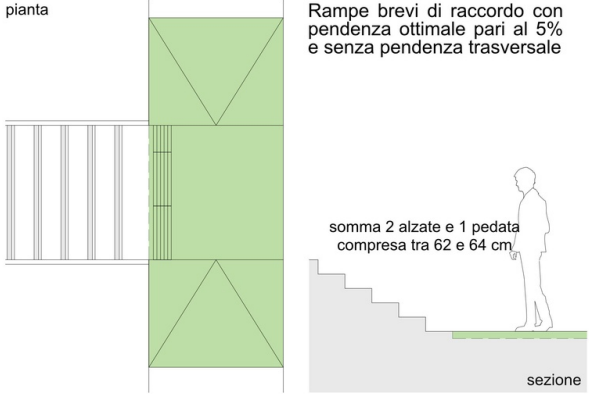



Gradino - Rapporto incostante	Si	
Dimensioni	X --	Y --
Materiale	--	
Note relative al rilievo Altezza primo gradino pari a 9 cm - dimensioni gradino 240 x 490 cm		

LINK ALTRE CRITICITÀ

00FF9-02261	LIV. 3	Non coerente Segnaletica orizzontale del Municipio 1 - San Giorgio di Nogarò (Udine)	Costo stimato 375 €
00FF9-02385	LIV. 1	Assenza Segnaletica tattilo plantare del Municipio 1 - San Giorgio di Nogarò (Udine)	Costo stimato 480 €
00FF9-02260	LIV. 3	Non presente su entrambi i lati Corrimano del Municipio 1 - San Giorgio di Nogarò (Udine)	Costo stimato 590 €
00FF9-02258	LIV. 3	Assenza Segnaletica tattilo plantare del Municipio 1 - San Giorgio di Nogarò (Udine)	Costo stimato --
00FF9-02257	LIV. 3	Gradino - Rapporto incostante Percorso verticale - Scala del Municipio 1 - San Giorgio di Nogarò (Udine)	Costo stimato 745 €

IPOSTESI DI SOLUZIONE



Rampe brevi di raccordo con pendenza ottimale pari al 5% e senza pendenza trasversale

somma 2 alzate e 1 pedata compresa tra 62 e 64 cm

PS2951
Eliminazione del primo gradino

Eliminazione della prima alzata, di altezza minore rispetto alle altre, mediante l'incremento di quota dell'area antistante alla scala fino a quella del primo gradino. L'area dovrà avere dimensioni coerenti con la sua funzione, e dovrà essere adeguatamente raccordata alla pavimentazione circostante mediante rampe con pendenza ottimale pari al 5%, prive di pendenza trasversale. La segnaletica tattilo-plantare per la segnalazione dell'inizio della scala dovrà essere posizionata a 30 cm dal nuovo primo gradino.

STIMA DEL COSTO
 Taglio e rimozione pavimentazione in asfalto ; Ricarica binder ; Realizzazione nuovo manto in asfalto

5.240 €

PEBA COMUNE DI SAN GIORGIO DI NOGARO (UD) > EDIFICI > MUNICIPIO > PIANO TERRA

Rilevatore **0181**
 Data Rilievo **11 Marzo 2026**
 Ultimo aggiornamento scheda: 11 Marzo 2026

Indirizzo
**del Municipio 1 - San Giorgio di
 Nogaro (Udine)**

LIV.
 di priorità
1

ID Scheda
00FF9-02385

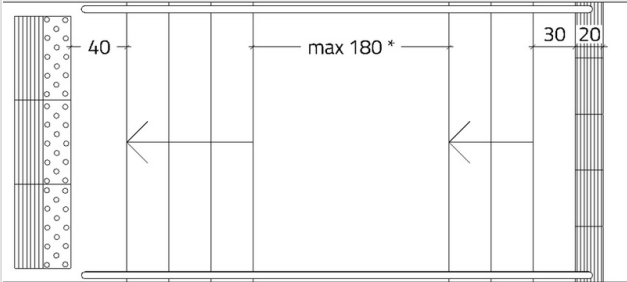
RILIEVO STATO DI FATTO

PERTINENZE DELL'EDIFICIO		SPAZIO ESTERNO		ITINERARIO PEDONALE		PERCORSO VERTICALE - SCALA		SEGNALETICA TATTOLO PLANTARE	
		Assenza			Si				
		Dimensioni	X --		Y --				
		Materiale	--						
		Note relative al rilievo	--						

LINK ALTRE CRITICITÀ

00FF9-02384	LIV. 3	Gradino - Rapporto incostante Percorso verticale - Scala del Municipio 1 - San Giorgio di Nogaro (Udine)	Costo stimato 5240 €
00FF9-02257	LIV. 3	Gradino - Rapporto incostante Percorso verticale - Scala del Municipio 1 - San Giorgio di Nogaro (Udine)	Costo stimato 745 €
00FF9-02258	LIV. 3	Assenza Segnaletica tattilo plantare del Municipio 1 - San Giorgio di Nogaro (Udine)	Costo stimato --
00FF9-02260	LIV. 3	Non presente su entrambi i lati Corrimano del Municipio 1 - San Giorgio di Nogaro (Udine)	Costo stimato 590 €
00FF9-02261	LIV. 3	Non coerente Segnaletica orizzontale del Municipio 1 - San Giorgio di Nogaro (Udine)	Costo stimato 375 €

IPOSTESI DI SOLUZIONE

	<p>PS2420 Posa di segnaletica tattilo plantare</p> <p>Posa segnaletica tattilo-plantare, necessaria alla segnalazione dell'inizio/fine della scalinata, composta da una fascia di 20 cm con codice "attenzione/servizio" posta a 30 cm dal primo gradino, e da una fascia di 40 cm con codice "pericolo valicabile" posta a 40 cm dall'ultimo gradino. Nel caso di presenza di un pianerottolo intermedio con profondità maggiore di 180 cm anche quest'ultimo dovrà essere provvisto dei suddetti codici, in conformità con quanto previsto dalle linee guida I.N.M.A.C.I.</p>
	<p>STIMA DEL COSTO Posa moduli segnaletica tattilo plantare in cls ; Posa moduli segnaletica tattilo plantare in cls</p> <p style="text-align: right;">480 €</p>

* in caso di pianerottolo con lunghezza maggiore di 180 cm inserire i codici tattilo plantari anche sul pianerottolo

PEBA COMUNE DI SAN GIORGIO DI NOGARO (UD) > EDIFICI > MUNICIPIO > PIANO TERRA

Rilevatore **0181**
 Data Rilievo **11 Marzo 2026**
 Ultimo aggiornamento scheda: 11 Marzo 2026

Indirizzo
del Municipio 1 - San Giorgio di Nogarò (Udine)

LIV.
 di priorità
2

ID Scheda
00FF9-02387

RILIEVO STATO DI FATTO

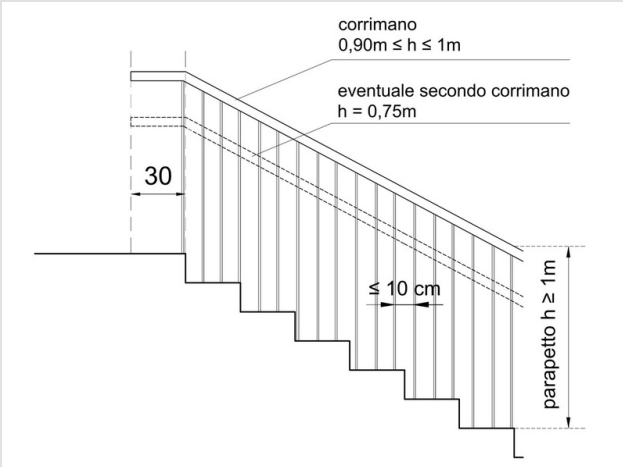
[PERTINENZE DELL'EDIFICIO](#)
[SPAZIO ESTERNO](#)
[ITINERARIO PEDONALE](#)
[PERCORSO VERTICALE - SCALA](#)
[CORRIMANO](#)

	Assenza	Si
	Dimensioni	X-- Y--
	Materiale	--
	Note relative al rilievo	--

LINK ALTRE CRITICITÀ

00FF9-02280	LIV. 3	Gradino - Rapporto incostante Percorso verticale - Scala del Municipio 1 - San Giorgio di Nogarò (Udine)	Costo stimato 940 €
00FF9-02281	LIV. 2	Assenza contrasto cromatico Percorso verticale - Scala del Municipio 1 - San Giorgio di Nogarò (Udine)	Costo stimato 65 €
00FF9-02282	LIV. 3	Assenza Segnaletica tattilo plantare del Municipio 1 - San Giorgio di Nogarò (Udine)	Costo stimato 220 €

IPOTESI DI SOLUZIONE

	<p>PS2598 Posa di corrimano</p> <p>Installazione di corrimano, ad altezza compresa tra 90 e 100 cm, mediante ancoraggio a muro adiacente alla scala, o su parapetto esistente o nuovo. Il corrimano dovrà esser prolungato di 30 cm oltre il primo e l'ultimo gradino in corrispondenza delle interruzioni della scala in conformità con quanto disposto al punto 8.1.10 del D.M. 236/1989.</p> <p>STIMA DEL COSTO Posa corrimano metallico</p> <p style="text-align: right;">685 €</p>
---	--

PEBA COMUNE DI SAN GIORGIO DI NOGARO (UD) > EDIFICI > MUNICIPIO > PIANO TERRA

Rilevatore **0181**
 Data Rilievo **11 Marzo 2026**
 Ultimo aggiornamento scheda: 11 Marzo 2026

Indirizzo
del Municipio 1 - San Giorgio di Nogarò (Udine)

LIV.
 di priorità
3

ID Scheda
00FF9-02388

RILIEVO STATO DI FATTO

<p>EDIFICIO</p> <p>PERCORSO VERTICALE - ASCENSORE/PIATTAFORMA ELEVATRICE A CABINA CHIUSA</p> <p>TERMINALE IMPIANTO</p>	
	<p>Assenza avvisatore acustico/videocamera di emergenza/guida vocale/sistema di allarme</p> <p>Si</p>
	<p>Dimensioni</p> <p>X-- Y--</p>
	<p>Materiale</p> <p>--</p>
	<p>Note relative al rilievo</p> <p>Assenza videocitofono</p>

LINK ALTRE CRITICITÀ

<p>00FF9-02336</p>	<p>LIV. 2</p>	<p>Assenza avvisatore acustico/videocamera di emergenza/guida vocale/sistema di allarme Terminale impianto del Municipio 1 - San Giorgio di Nogarò (Udine)</p>	<p>Costo stimato 500 €</p>
---------------------------	---------------------------	--	--

IPOTESI DI SOLUZIONE

	<p>PS2798 Installazione videocitofono d'emergenza</p> <p>Installazione videocitofono necessario per effettuare la richiesta di aiuto, da parte delle persone non udenti, in caso di blocco dell'ascensore.</p>
	<p>STIMA DEL COSTO</p> <p>Installazione videocitofono</p> <p>1.200 €</p>

PEBA COMUNE DI SAN GIORGIO DI NOGARO (UD) > EDIFICI > MUNICIPIO > PIANO TERRA

Rilevatore **0181**
 Data Rilievo **11 Marzo 2026**
 Ultimo aggiornamento scheda: 11 Marzo 2026

Indirizzo
del Municipio 1 - San Giorgio di Nogarò (Udine)

LIV.
 di priorità
1

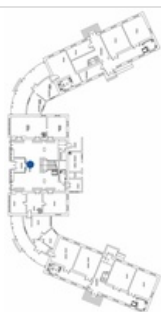
ID Scheda
00FF9-02389

RILIEVO STATO DI FATTO

EDIFICIO

VANO GENERICO

SEGNALETICA INFORMATIVA



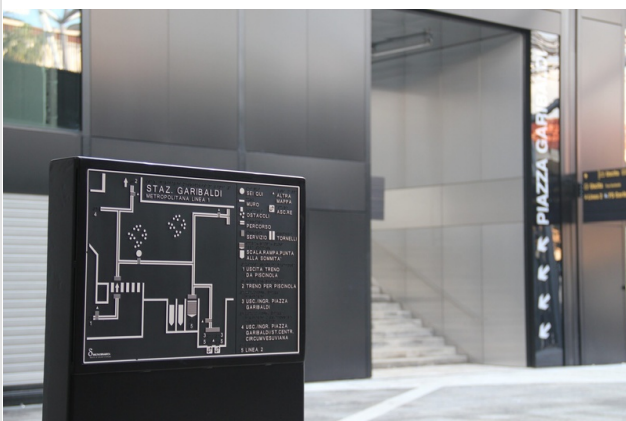
Assenza mappa tattile	Si	
Dimensioni	X --	Y --
Materiale	--	

Note relative al rilievo
Assenza informazioni sull'ubicazione dei percorsi accessibili, necessari a raggiungere i vari uffici da parte di persone su sedia a ruote

LINK ALTRE CRITICITÀ

00FF9-02350	LIV. 1	Assenza Segnaletica informativa del Municipio 1 - San Giorgio di Nogarò (Udine)	Costo stimato 1500 €
00FF9-02392	LIV. 2	Assenza Braille Segnaletica informativa del Municipio 1 - San Giorgio di Nogarò (Udine)	Costo stimato 5200 €
00FF9-02393	LIV. 2	Assenza mappa tattile Segnaletica informativa del Municipio 1 - San Giorgio di Nogarò (Udine)	Costo stimato 1000 €
00FF9-02232	LIV. 1	Dislivello raccordato solo da gradini Percorso orizzontale del Municipio 1 - San Giorgio di Nogarò (Udine)	Costo stimato --

IPOTESI DI SOLUZIONE



PS2932
Installazione mappe tattili

Installazione di una mappa tattile, utile alla persona non vedente a capire la conformazione dell'edificio, individuare la posizione dei vari servizi/uffici. La mappa dovrà essere realizzata mediante l'utilizzo di simboli standard previsti dal disciplinare tecnico per la realizzazione di mappe a rilievo riportato nelle linee guida I.N.M.A.C.I. La mappa tattile dovrà essere normalmente collocata in prossimità della pista tattile, ed essere individuabile mediante la posa del codice "attenzione/servizio" con larghezza pari a 40 cm, posto a sbarramento del codice "direzione rettilinea", e sporgente rispetto a quest'ultima in direzione della mappa per non più di 100 cm. Altre modalità di individuazione della mappa sono ammesse se realizzate in conformità a quanto disposto dalle linee guida I.N.M.A.C.I. sulla progettazione dei percorsi tattilo-plantari. L'edificio dovrà essere dotato di almeno una mappa tattile per ogni piano.

STIMA DEL COSTO
 Fornitura e posa mappe tattili ; Integrazione percorsi tattilo plantari in pvc
9.000 €

PEBA COMUNE DI SAN GIORGIO DI NOGARO (UD) > EDIFICI > MUNICIPIO > PIANO TERRA

Rilevatore **0181**
 Data Rilievo **11 Marzo 2026**
 Ultimo aggiornamento scheda: 11 Marzo 2026

Indirizzo
**del Municipio 1 - San Giorgio di
 Nogaro (Udine)**

LIV.
 di priorità
3

ID Scheda
00FF9-02390

RILIEVO STATO DI FATTO

EDIFICIO

PERCORSO VERTICALE - SCALA



Gradino-rapporto fra alzata e pedata **68** **62<R<64 cm**

Dimensioni **X --** **Y --**

Materiale **--**

Note relative al rilievo
3 alzate da 17,7 cm e 2 pedate da 33 cm - dislivello complessivo 53 cm.

LINK ALTRE CRITICITÀ

00FF9-02353	LIV. 2	Assenza Corrimano del Municipio 1 - San Giorgio di Nogaro (Udine)	Costo stimato 795 €
00FF9-02354	LIV. 1	Gradino-assenza contrasto cromatico Percorso verticale - Scala del Municipio 1 - San Giorgio di Nogaro (Udine)	Costo stimato 20 €

IPOTESI DI SOLUZIONE



PS2455
Risoluzione criticità non vantaggiosa in relazione al dispendio economico
 Considerando le condizioni di contesto o di uso, si ritiene che l'intervento di soluzione non sia economicamente vantaggioso alla luce del beneficio ottenibile.

STIMA DEL COSTO **0 €**

PEBA COMUNE DI SAN GIORGIO DI NOGARO (UD) > EDIFICI > MUNICIPIO > PIANO TERRA

Rilevatore **0181**
 Data Rilievo **12 Marzo 2026**
 Ultimo aggiornamento scheda: 12 Marzo 2026

Indirizzo
del Municipio 1 - San Giorgio di Nogarò (Udine)

LIV.
 di priorità
2

ID Scheda
00FF9-02392

RILIEVO STATO DI FATTO

EDIFICIO

VANO GENERICO

SEGNALETICA INFORMATIVA



Assenza Braille	Si
Dimensioni	X -- Y --
Materiale	--

Note relative al rilievo
Criticità relativa a tutti gli uffici accessibili al pubblico. Assenza targa con scritta in braille riportante la funzione svolta all'interno dell'ufficio.

LINK ALTRE CRITICITÀ

00FF9-02389	LIV. 1	Assenza mappa tattile Segnaletica informativa del Municipio 1 - San Giorgio di Nogarò (Udine)	Costo stimato 9000 €
00FF9-02350	LIV. 1	Assenza Segnaletica informativa del Municipio 1 - San Giorgio di Nogarò (Udine)	Costo stimato 1500 €
00FF9-02232	LIV. 1	Dislivello raccordato solo da gradini Percorso orizzontale del Municipio 1 - San Giorgio di Nogarò (Udine)	Costo stimato --
00FF9-02393	LIV. 2	Assenza mappa tattile Segnaletica informativa del Municipio 1 - San Giorgio di Nogarò (Udine)	Costo stimato 1000 €

IPOTESI DI SOLUZIONE



PS2963
Installazione cartellini con scritte in Braille

Installazione cartellini con scritte in Braille e large print, da apporre all'ingresso dell'ufficio aperto al pubblico. I cartellini dovranno riportare la funzione svolta dall'ufficio e dovranno essere posizionati ad un'altezza compresa tra 120 e 140 dal piano di calpestio.

STIMA DEL COSTO
 Fornitura e posa targhe in braille e large print

5.200 €

PEBA COMUNE DI SAN GIORGIO DI NOGARO (UD) > EDIFICI > MUNICIPIO > PIANO TERRA

Rilevatore **0181**
 Data Rilievo **12 Marzo 2026**
 Ultimo aggiornamento scheda: 13 Marzo 2026

Indirizzo
del Municipio 1 - San Giorgio di Nogarò (Udine)

LIV.
 di priorità
2

ID Scheda
00FF9-02393

RILIEVO STATO DI FATTO

EDIFICIO

SERVIZIO IGIENICO

SEGNALETICA INFORMATIVA



Assenza mappa tattile	Si	
Dimensioni	X --	Y --
Materiale	--	
Note relative al rilievo	Assenza mappa tattile con disposizione degli apparecchi sanitari	

LINK ALTRE CRITICITÀ

00FF9-02389	LIV. 1	Assenza mappa tattile Segnaletica informativa del Municipio 1 - San Giorgio di Nogarò (Udine)	Costo stimato 9000 €
00FF9-02350	LIV. 1	Assenza Segnaletica informativa del Municipio 1 - San Giorgio di Nogarò (Udine)	Costo stimato 1500 €
00FF9-02232	LIV. 1	Dislivello raccordato solo da gradini Percorso orizzontale del Municipio 1 - San Giorgio di Nogarò (Udine)	Costo stimato --
00FF9-02392	LIV. 2	Assenza Braille Segnaletica informativa del Municipio 1 - San Giorgio di Nogarò (Udine)	Costo stimato 5200 €

IPOTESI DI SOLUZIONE



PS2974

Posa mappa tattile

Posa mappa tattile in prossimità della porta di accesso al servizio igienico, riportante la disposizione interna dei sanitari.

STIMA DEL COSTO
 Assenza mappa tattile servizio igienico

1.000 €

PEBA COMUNE DI SAN GIORGIO DI NOGARO (UD) > EDIFICI > MUNICIPIO > PIANO PRIMO

Rilevatore **0181**
 Data Rilievo **23 Febbraio 2026**
 Ultimo aggiornamento scheda: 12 Marzo 2026

Indirizzo
**del Municipio 1 - San Giorgio di
 Nogaro (Udine)**

LIV.
 di priorità
2

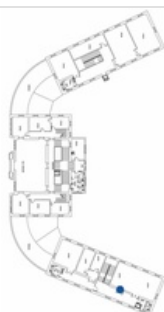

ID Scheda
00FF9-02105

RILIEVO STATO DI FATTO

EDIFICIO

VANO GENERICO

FILTRO ALL'ACCESSO



Luce netta **58** [Vedi informazioni](#)

Dimensioni **X -- Y --**

Materiale **--**

Note relative al rilievo
Criticità relativa a 3 porte - altezza ante 220 cm

LINK ALTRE CRITICITÀ

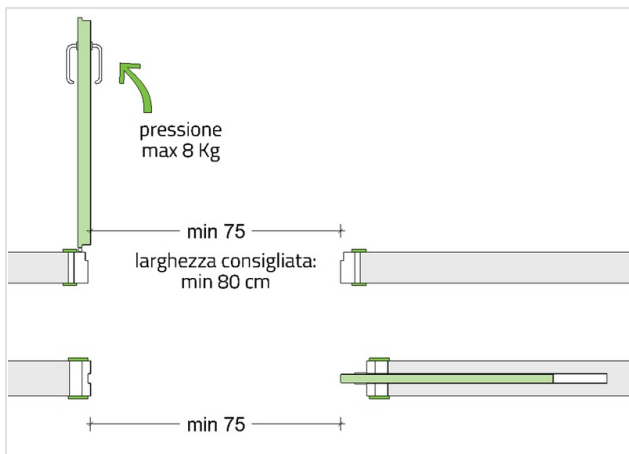
00FF9-02106

LIV.
3

Maniglia - Altezza Filtro all'accesso
 del Municipio 1 - San Giorgio di Nogaro (Udine)

Costo stimato
 --

IPOTESI DI SOLUZIONE



PS2658
Sostituzione del filtro all'accesso

Sostituzione delle porta con altra avente caratteristiche coerenti con quanto prescritto dal punto 8.1.1, ovvero con luce netta pari ad almeno 75 cm, anta con larghezza non superiore a 120 cm e apribile con una pressione non superiore a 8 kg. L'altezza della maniglia dovrà essere compresa tra 85 e 95 cm (consigliata 90 cm).

STIMA DEL COSTO
 Sostituzione ante cieche

4.210 €

PEBA COMUNE DI SAN GIORGIO DI NOGARO (UD) > EDIFICI > MUNICIPIO > PIANO PRIMO

Rilevatore **0181**

Data Rilievo **23 Febbraio 2026**

Ultimo aggiornamento scheda: 12 Marzo 2026

Indirizzo

del Municipio 1 - San Giorgio di
Nogaro (Udine)

LIV.
di priorità

3

ID Scheda

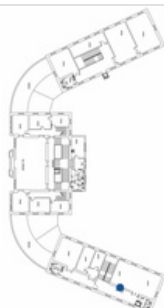

00FF9-02106

RILIEVO STATO DI FATTO

EDIFICIO

VANO GENERICO

FILTRO ALL'ACCESSO



Maniglia - Altezza **106** **85<A<95 cm**

Dimensioni **X--** **Y--**

Materiale **--**

Note relative al rilievo
Criticità relativa a tre porte

LINK ALTRE CRITICITÀ

00FF9-02105

LIV.
2

Luce netta Filtro all'accesso

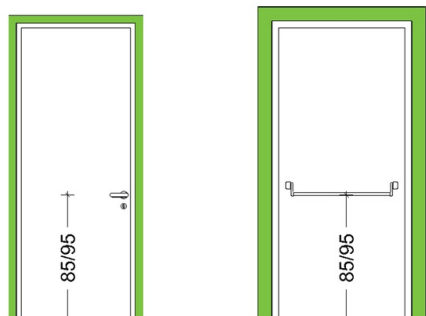
del Municipio 1 - San Giorgio di Nogaro (Udine)

Costo stimato

4210 €

IPOTESI DI SOLUZIONE

altezza consigliata: 90 cm



PS2509

Sostituzione porta interna

Sostituzione delle porta con altra avente caratteristiche coerenti con quanto prescritto dal punto 8.1.1, ovvero con luce netta pari ad almeno 75 cm, anta con larghezza non superiore a 120 cm e apribile con una pressione non superiore a 8 kg. L'altezza della maniglia dovrà essere compresa tra 85 e 95 cm (consigliata 90 cm).

STIMA DEL COSTO

Costo compreso nella soluzione relativa all'adeguamento della luce netta di passaggio

0
€

PEBA COMUNE DI SAN GIORGIO DI NOGARO (UD) > EDIFICI > MUNICIPIO > PIANO PRIMO

Rilevatore **0181**
 Data Rilievo **23 Febbraio 2026**
 Ultimo aggiornamento scheda: 12 Marzo 2026

Indirizzo
del Municipio 1 - San Giorgio di Nogarò (Udine)

LIV.
 di priorità
2

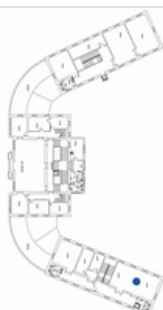

ID Scheda
00FF9-02107

RILIEVO STATO DI FATTO

EDIFICIO

VANO GENERICO

TERMINALE IMPIANTO



Altezza pulsante di comando e campanello **149** **40<A<140 cm**

Dimensioni **X --** **Y --**

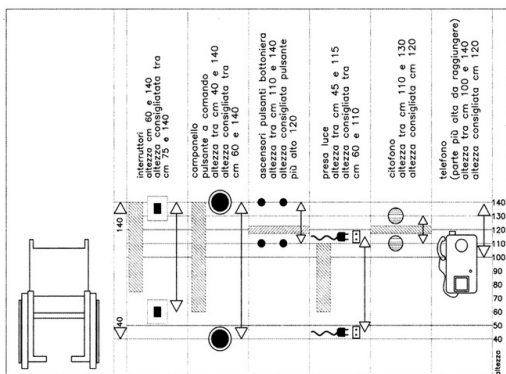
Materiale **--**

Note relative al rilievo
Regolatore di temperatura condizionatore in posizione non raggiungibile

LINK ALTRE CRITICITÀ

Nessuna criticità collegata

IPOTESI DI SOLUZIONE



PS2921

Spostamento termostato di controllo della temperatura

Spostamento del termostato di comando in posizione accessibile, ovvero con spazio antistante non occupato da arredi che ne limitino la possibilità di accostamento. I comandi di controllo dovranno trovarsi ad un'altezza compresa tra 60 e 140 cm come prescritto al punto 8.1.5 del D.M. 236/1989.

STIMA DEL COSTO
 Modifica posizione regolatore temperatura

190 €

Rilevatore **0181**
 Data Rilievo **23 Febbraio 2026**
 Ultimo aggiornamento scheda: 12 Marzo 2026

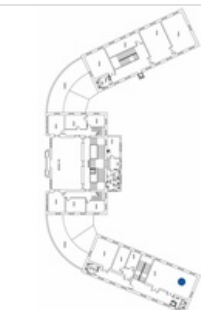
Indirizzo
del Municipio 1 - San Giorgio di Nogarò (Udine)

LIV.
 di priorità
3

ID Scheda
00FF9-02108

RILIEVO STATO DI FATTO

EDIFICIO VANO GENERICO **TERMINALE IMPIANTO**

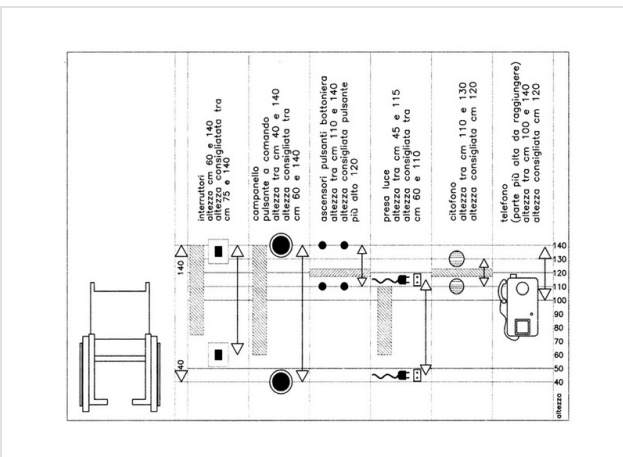


Altezza prese luce	17	45<A<115 cm
Dimensioni	X--	Y--
Materiale	--	
Note relative al rilievo Criticità relativa a 7 punti presa		

LINK ALTRE CRITICITÀ

Nessuna criticità collegata

IPOTESI DI SOLUZIONE



PS2264 (modificato)
Spostamento della presa corrente elettrica
 Riposizionamento prese della corrente elettrica ad un'altezza ottimale compresa tra i 60 e i 110 cm (ed in ogni caso compresa tra 45 e 115 cm), in conformità con quanto disposto al punto 4.1.5 del D.M. 236/1989, nella misura di almeno una presa elettrica per ogni locale. Si ipotizza di rendere accessibili 2 punti presa.

STIMA DEL COSTO
 Adeguamento altezza prese **160 €**

PEBA COMUNE DI SAN GIORGIO DI NOGARO (UD) > EDIFICI > MUNICIPIO > PIANO PRIMO

Rilevatore **0181**
 Data Rilievo **23 Febbraio 2026**
 Ultimo aggiornamento scheda: 12 Marzo 2026

Indirizzo
 del Municipio 1 - San Giorgio di
 Nogaro (Udine)

LIV.
 di priorità
3

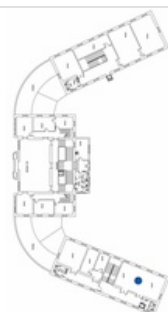

ID Scheda
00FF9-02109

RILIEVO STATO DI FATTO

EDIFICIO

VANO GENERICO

TERMINALE IMPIANTO



Altezza pulsante di comando e campanello **149** **40<A<140 cm**

Dimensioni **X --** **Y --**

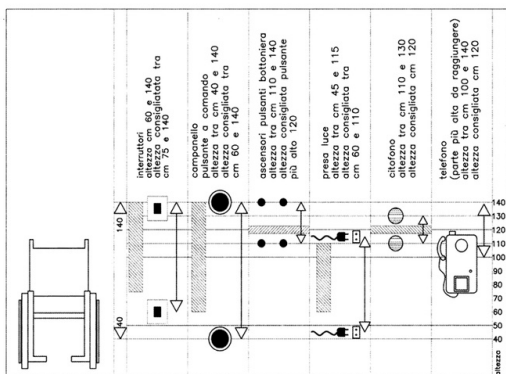
Materiale **--**

Note relative al rilievo
Difficoltà avvicinamento al comando di regolazione della temperatura del condizionatore

LINK ALTRE CRITICITÀ

Nessuna criticità collegata

IPOTESI DI SOLUZIONE



PS2921

Spostamento termostato di controllo della temperatura

Spostamento del termostato di comando in posizione accessibile, ovvero con spazio antistante non occupato da arredi che ne limitino la possibilità di accostamento. I comandi di controllo dovranno trovarsi ad un'altezza compresa tra 60 e 140 cm come prescritto al punto 8.1.5 del D.M. 236/1989.

STIMA DEL COSTO
 Riposizionamento termostato

190 €

PEBA COMUNE DI SAN GIORGIO DI NOGARO (UD) > EDIFICI > MUNICIPIO > PIANO PRIMO

Rilevatore **0181**

Data Rilievo **23 Febbraio 2026**

Ultimo aggiornamento scheda: 12 Marzo 2026

Indirizzo

del Municipio 1 - San Giorgio di
Nogaro (Udine)

LIV.
di priorità

3

ID Scheda

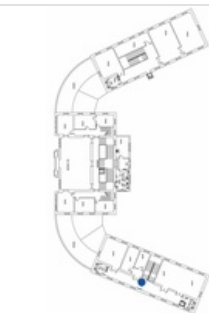
00FF9-02114

RILIEVO STATO DI FATTO

EDIFICIO

PERCORSO ORIZZONTALE

OSTACOLO VERTICALE



Altro	Si	
Dimensioni	X--	Y--
Materiale	--	
Note relative al rilievo Cassetta primo soccorso		

LINK ALTRE CRITICITÀ

Nessuna criticità collegata

IPOTESI DI SOLUZIONE



PS2304

Spostamento dell'elemento

Riposizionamento dell'elemento in posizione più idonea su parete non adiacente ad un percorso di passaggio.

STIMA DEL COSTO

0 €

PEBA COMUNE DI SAN GIORGIO DI NOGARO (UD) > EDIFICI > MUNICIPIO > PIANO PRIMO

Rilevatore **0181**
 Data Rilievo **23 Febbraio 2026**
 Ultimo aggiornamento scheda: 12 Marzo 2026

Indirizzo
**del Municipio 1 - San Giorgio di
 Nogaro (Udine)**

LIV.
 di priorità
3

ID Scheda
00FF9-02115

RILIEVO STATO DI FATTO

EDIFICIO

PERCORSO ORIZZONTALE

OSTACOLO VERTICALE



Altro	Si	
Dimensioni	X --	Y 155,00 cm
Materiale	--	
Note relative al rilievo Dispositivo apertura evacuatore fumi		

LINK ALTRE CRITICITÀ

Nessuna criticità collegata

IPOSTESI DI SOLUZIONE



PS2304
Spostamento dell'elemento
 Riposizionamento dell'elemento in posizione più idonea su parete non adiacente ad un percorso di passaggio.

STIMA DEL COSTO
 Riposizionamento dispositivo apertura evacuatori **200 €**

PEBA COMUNE DI SAN GIORGIO DI NOGARO (UD) > EDIFICI > MUNICIPIO > PIANO PRIMO

Rilevatore **0181**

Data Rilievo **23 Febbraio 2026**

Ultimo aggiornamento scheda: 12 Marzo 2026

Indirizzo

del Municipio 1 - San Giorgio di Nogarò (Udine)

LIV.
di priorità

3

ID Scheda

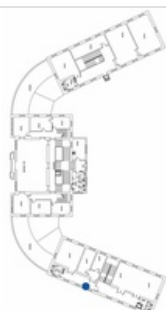
00FF9-02116

RILIEVO STATO DI FATTO

EDIFICIO

PERCORSO ORIZZONTALE

OSTACOLO VERTICALE



Estintore	Si	
Dimensioni	X --	Y 99,00 cm
Materiale	--	
Note relative al rilievo	--	

LINK ALTRE CRITICITÀ

Nessuna criticità collegata

IPOSTESI DI SOLUZIONE



PS2783

Riposizionamento estintore su piantana

Posizionamento dell'estintore su apposita piantana appoggiata a terra, in modo che sia chiaramente percepibile anche da persone con disabilità visive e non costituisca più un ostacolo sul percorso. Il gancio a muro per il sostegno dell'estintore dovrà essere rimosso. La coerenza tra la soluzione proposta e la normativa anticendio applicata allo specifico caso andrà preventivamente verificata.

STIMA DEL COSTO

Fornitura piantana, spostamento estintore e rimozione gancio **60 €**

PEBA COMUNE DI SAN GIORGIO DI NOGARO (UD) > EDIFICI > MUNICIPIO > PIANO PRIMO

Rilevatore **0181**

Data Rilievo **23 Febbraio 2026**

Ultimo aggiornamento scheda: 26 Febbraio 2026

Indirizzo

del Municipio 1 - San Giorgio di
Nogaro (Udine)

LIV.
di priorità

3

ID Scheda

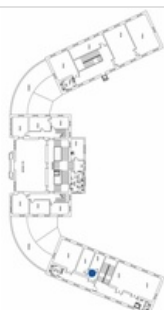

00FF9-02117

RILIEVO STATO DI FATTO

EDIFICIO

VANO GENERICO

FILTRO ALL'ACCESSO



Maniglia - Altezza 100 85<A<95 cm

Dimensioni X 80,00 cm Y 210,00 cm

Materiale --

Note relative al rilievo
Criticità relativa a due porte

LINK ALTRE CRITICITÀ

Nessuna criticità collegata

IPOTESI DI SOLUZIONE



PS2704

In caso di lievi scostamenti dal requisito, valutato che la criticità non impedisce la fruizione e che l'intervento ha costi sproporzionati, si mantiene lo stato di fatto

In caso di lievi scostamenti dal requisito, valutato che la criticità non impedisce la fruizione e che l'intervento ha costi sproporzionati, si mantiene lo stato di fatto.

STIMA DEL COSTO

0 €

PEBA COMUNE DI SAN GIORGIO DI NOGARO (UD) > EDIFICI > MUNICIPIO > PIANO PRIMO

Rilevatore **0181**

Data Rilievo **23 Febbraio 2026**

Ultimo aggiornamento scheda: 12 Marzo 2026

Indirizzo

del Municipio 1 - San Giorgio di Nogarò (Udine)

LIV.
di priorità

3

ID Scheda

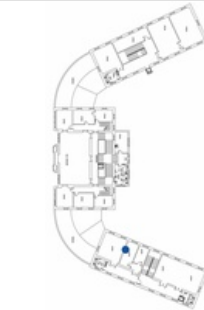
00FF9-02118

RILIEVO STATO DI FATTO

EDIFICIO

VANO GENERICO

TERMINALE IMPIANTO



Altezza prese luce **17** **45<A<115**
cm

Dimensioni **X--** **Y--**

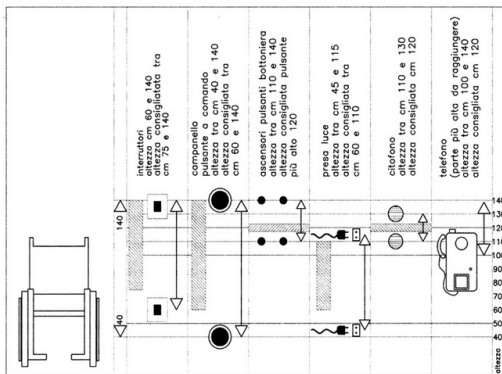
Materiale **--**

Note relative al rilievo
Criticità relativa a 2 punti presa

LINK ALTRE CRITICITÀ

Nessuna criticità collegata

IPOSTESI DI SOLUZIONE



PS2264

Spostamento della presa corrente elettrica

Riposizionamento prese della corrente elettrica ad un'altezza ottimale compresa tra i 60 e i 110 cm (ed in ogni caso compresa tra 45 e 115 cm), in conformità con quanto disposto al punto 4.1.5 del D.M. 236/1989, nella misura di almeno una presa elettrica per ogni locale.

STIMA DEL COSTO
Adeguamento altezza punti presa

160 €

PEBA COMUNE DI SAN GIORGIO DI NOGARO (UD) > EDIFICI > MUNICIPIO > PIANO PRIMO

Rilevatore **0181**
 Data Rilievo **23 Febbraio 2026**
 Ultimo aggiornamento scheda: 12 Marzo 2026

Indirizzo
 del Municipio 1 - San Giorgio di
 Nogaro (Udine)

LIV.
 di priorità
1

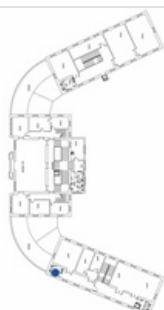

ID Scheda
00FF9-02119

RILIEVO STATO DI FATTO

EDIFICIO

SERVIZIO IGIENICO

FILTRO ALL'ACCESSO



Pressione per l'apertura **9** ≤ 8 kg

Dimensioni **X--** **Y--**

Materiale **--**

Note relative al rilievo
Attrito tra pavimentazione e anta della porta

LINK ALTRE CRITICITÀ

00FF9-02120

LIV.
3

Maniglia - Altezza Filtro all'accesso
 del Municipio 1 - San Giorgio di Nogaro (Udine)

Costo stimato

--

IPOTESI DI SOLUZIONE



PS2786
Adeguamento altezza anta

Rimozione anta, piallatura del lato inferiore della stessa fino a raggiungere l'altezza corretta, ripristino vernice e riposizionamento.

STIMA DEL COSTO
 Adeguamento altezza anta

100 €

PEBA COMUNE DI SAN GIORGIO DI NOGARO (UD) > EDIFICI > MUNICIPIO > PIANO PRIMO

Rilevatore **0181**
 Data Rilievo **23 Febbraio 2026**
 Ultimo aggiornamento scheda: 12 Marzo 2026

Indirizzo
del Municipio 1 - San Giorgio di Nogarò (Udine)

LIV.
 di priorità
3

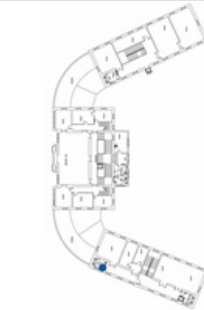
ID Scheda
00FF9-02120

RILIEVO STATO DI FATTO

EDIFICIO

SERVIZIO IGIENICO

FILTRO ALL'ACCESSO



Maniglia - Altezza **101** **85<A<95 cm**

Dimensioni **X--** **Y--**

Materiale **--**

Note relative al rilievo
Criticità relativa a tre porte con dimensioni come al piano terra

LINK ALTRE CRITICITÀ

00FF9-02119

LIV.
1

Pressione per l'apertura Filtro all'accesso
 del Municipio 1 - San Giorgio di Nogarò (Udine)

Costo stimato
100 €

IPOTESI DI SOLUZIONE



PS2704

In caso di lievi scostamenti dal requisito, valutato che la criticità non impedisce la fruizione e che l'intervento ha costi sproporzionati, si mantiene lo stato di fatto

In caso di lievi scostamenti dal requisito, valutato che la criticità non impedisce la fruizione e che l'intervento ha costi sproporzionati, si mantiene lo stato di fatto.

STIMA DEL COSTO

0 €

PEBA COMUNE DI SAN GIORGIO DI NOGARO (UD) > EDIFICI > MUNICIPIO > PIANO PRIMO

Rilevatore **0181**
 Data Rilievo **23 Febbraio 2026**
 Ultimo aggiornamento scheda: 12 Marzo 2026

Indirizzo
**del Municipio 1 - San Giorgio di
 Nogaro (Udine)**

LIV.
 di priorità
3

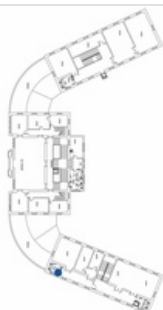

ID Scheda
00FF9-02121

RILIEVO STATO DI FATTO

EDIFICIO

SERVIZIO IGIENICO

FILTRO ALL'ACCESSO



Spazio di manovra - Spalletta **5** cm

Dimensioni X-- Y--

Materiale --

Note relative al rilievo
Larghezza totale disimpegno pari a 108 cm e restringimento dovuto a termosifone 99 cm

LINK ALTRE CRITICITÀ

Nessuna criticità collegata

IPOTESI DI SOLUZIONE



P0112 (modificato)
 In caso di lievi scostamenti dal requisito, valutato che la criticità non impedisce la fruizione e che l'intervento ha costi sproporzionati, si mantiene lo stato di fatto

In caso di lievi scostamenti dal requisito, valutato che la criticità non impedisce la fruizione e che l'intervento ha costi sproporzionati, si mantiene lo stato di fatto.

STIMA DEL COSTO **0 €**

PEBA COMUNE DI SAN GIORGIO DI NOGARO (UD) > EDIFICI > MUNICIPIO > PIANO PRIMO

Rilevatore **0181**

Data Rilievo **23 Febbraio 2026**

Ultimo aggiornamento scheda: 12 Marzo 2026

Indirizzo

del Municipio 1 - San Giorgio di
Nogaro (Udine)

LIV.
di priorità

3


ID Scheda

00FF9-02122

RILIEVO STATO DI FATTO

EDIFICIO

SERVIZIO IGIENICO



Lavabo-altezza piano 84 80 cm

Dimensioni X-- Y--

Materiale --

Note relative al rilievo

--

LINK ALTRE CRITICITÀ

Nessuna criticità collegata

IPOTESI DI SOLUZIONE



PS2641

In caso di lievi scostamenti dal requisito, valutato che la criticità non impedisce la fruizione e che l'intervento ha costi sproporzionati, si mantiene lo stato di fatto

In caso di lievi scostamenti dal requisito, valutato che la criticità non impedisce la fruizione e che l'intervento ha costi sproporzionati, si mantiene lo stato di fatto.

STIMA DEL COSTO

0 €

PEBA COMUNE DI SAN GIORGIO DI NOGARO (UD) > EDIFICI > MUNICIPIO > PIANO PRIMO

Rilevatore **0181**
 Data Rilievo **23 Febbraio 2026**
 Ultimo aggiornamento scheda: 12 Marzo 2026

Indirizzo
 del Municipio 1 - San Giorgio di
 Nogaro (Udine)

LIV.
 di priorità
1

ID Scheda
00FF9-02123

RILIEVO STATO DI FATTO

EDIFICIO

SERVIZIO IGIENICO

TERMINALE IMPIANTO

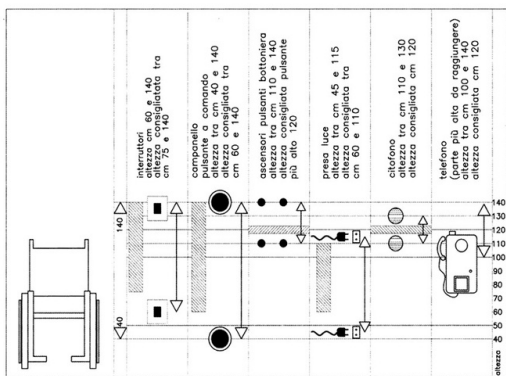


Assenza spazi per avvicinamento ed uso	Si	
Dimensioni	X --	Y --
Materiale	--	
Note relative al rilievo Tirante pulsante di allarme e pulsante sciacquone posizionati in posizione inaccessibile		

LINK ALTRE CRITICITÀ

Nessuna criticità collegata

IPTESI DI SOLUZIONE



PS2553 (modificato)

Spostamento del campanello di emergenza

Spostamento del campanello di emergenza in posizione accessibile, ovvero lateralmente rispetto alla tazza in modo che questo sia facilmente raggiungibile dall'utilizzatore del wc. L'estremità del tirante di attivazione dovrà trovarsi ad un'altezza compresa tra 40 e 140 cm come prescritto al punto 8.1.5 del D.M. 236/1989. Si prevede inoltre lo spostamento del pulsante di attivazione dello sciacquone sulla parete laterale rispetto al w.c.

STIMA DEL COSTO

Spostamento tirante campanello allarme e pulsante sciacquone

300
 €

PEBA COMUNE DI SAN GIORGIO DI NOGARO (UD) > EDIFICI > MUNICIPIO > PIANO PRIMO

Rilevatore **0181**

Data Rilievo **23 Febbraio 2026**

Ultimo aggiornamento scheda: 12 Marzo 2026

Indirizzo

del Municipio 1 - San Giorgio di
Nogaro (Udine)

LIV.
di priorità

2

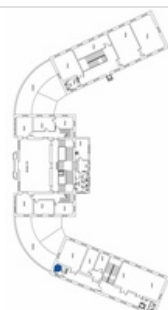
ID Scheda

00FF9-02124

RILIEVO STATO DI FATTO

EDIFICIO

SERVIZIO IGIENICO



Corrimano/maniglione - Non ergonomico **Si**

Dimensioni **X 53,00 cm Y --**

Materiale **--**

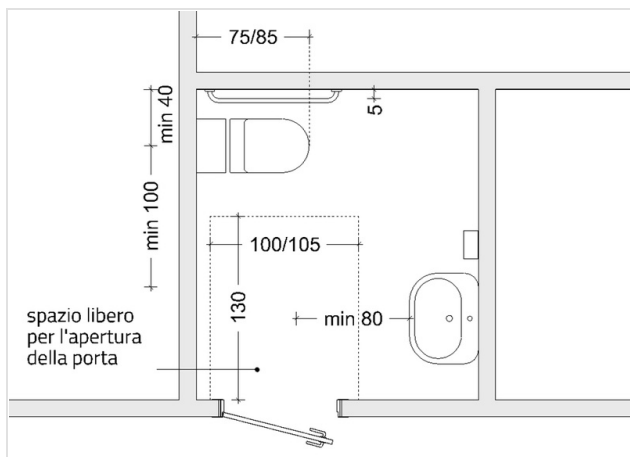
Note relative al rilievo

Maniglione posizionato ad una distanza superiore a 40 cm dall'asse del water

LINK ALTRE CRITICITÀ

Nessuna criticità collegata

IPOTESI DI SOLUZIONE



PS2934

Spostamento di WC con lievi modifiche alla rete di scarico

Ricollocamento del vaso in modo da garantire un accostamento laterale con larghezza pari ad almeno 100 cm, e una distanza di 40 cm dal maniglione fisso sul lato muro, entrambe misurate dall'asse del w.c., in conformità con quanto previsto al punto 8.1.6 del D.M. 236/1989.

STIMA DEL COSTO

Rimozione ricollocamento vaso, modifica impianti tecnologici e ripristino rivestimenti a pavimento e a muro

900

€

PEBA COMUNE DI SAN GIORGIO DI NOGARO (UD) > EDIFICI > MUNICIPIO > PIANO PRIMO

Rilevatore **0181**

Data Rilievo **23 Febbraio 2026**

Ultimo aggiornamento scheda: 12 Marzo 2026

Indirizzo

del Municipio 1 - San Giorgio di
Nogaro (Udine)

LIV.
di priorità

2

ID Scheda

00FF9-02125

RILIEVO STATO DI FATTO

EDIFICIO

SERVIZIO IGIENICO



Corrimano/maniglione - Assenza contrasto cromatico	Si
Dimensioni	X -- Y --
Materiale	--
Note relative al rilievo Assenza di contrasto cromatico tra pareti, sanitari e maniglioni	

LINK ALTRE CRITICITÀ

Nessuna criticità collegata

IPOTESI DI SOLUZIONE



PS2265

Tinteggiatura pareti con colore a contrasto con il maniglione

Esecuzione della tinteggiatura della superficie delle pareti con colore contrastante cromaticamente con quello dei maniglioni, dei sanitari, nonché della pavimentazione, finalizzata a facilitarne l'individuazione da parte di una persona ipovedente.

STIMA DEL COSTO
Tinteggiatura rivestimento pareti

370 €

PEBA COMUNE DI SAN GIORGIO DI NOGARO (UD) > EDIFICI > MUNICIPIO > PIANO PRIMO

Rilevatore **0181**

Data Rilievo **23 Febbraio 2026**

Ultimo aggiornamento scheda: 12 Marzo 2026

Indirizzo

del Municipio 1 - San Giorgio di Nogarò (Udine)

LIV.
di priorità

3

ID Scheda

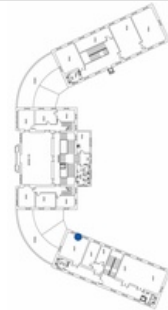
00FF9-02126

RILIEVO STATO DI FATTO

EDIFICIO

VANO GENERICO

TERMINALE IMPIANTO

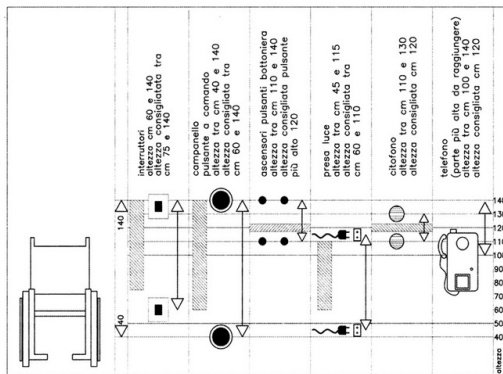


Altezza prese luce	17	45<A<115 cm
Dimensioni	X--	Y--
Materiale	--	
Note relative al rilievo	--	

LINK ALTRE CRITICITÀ

Nessuna criticità collegata

IPTESI DI SOLUZIONE



PS2264 (modificato)

Spostamento della presa corrente elettrica

Riposizionamento prese della corrente elettrica ad un'altezza ottimale compresa tra i 60 e i 110 cm (ed in ogni caso compresa tra 45 e 115 cm), in conformità con quanto disposto al punto 4.1.5 del D.M. 236/1989, nella misura di almeno una presa elettrica per ogni locale. Si prevede di rendere accessibili 2 punti presa.

STIMA DEL COSTO
Adeguamento altezza punti presa

160 €

PEBA COMUNE DI SAN GIORGIO DI NOGARO (UD) > EDIFICI > MUNICIPIO > PIANO PRIMO

Rilevatore **0181**

Data Rilievo **25 Febbraio 2026**

Ultimo aggiornamento scheda: 12 Marzo 2026

Indirizzo

del Municipio 1 - San Giorgio di
Nogaro (Udine)

LIV.
di priorità

2

ID Scheda

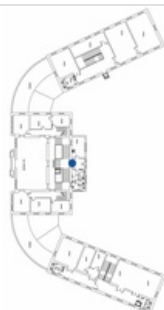
00FF9-02231

RILIEVO STATO DI FATTO

EDIFICIO

PERCORSO VERTICALE - SCALA

CORRIMANO



Non presente su entrambi i
lati

Si

Dimensioni

X 193,00 cm Y --

Materiale

--

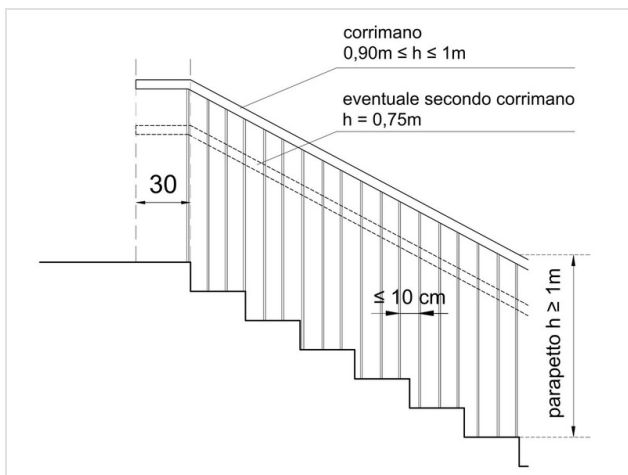
Note relative al rilievo

Lunghezza inclinata 193 cm

LINK ALTRE CRITICITÀ

Nessuna criticità collegata

IPOSTESI DI SOLUZIONE



PS2592

Posa di corrimano

Installazione di corrimano, ad altezza compresa tra 90 e 100 cm, posto sul lato della rampa attualmente sprovvisto, mediante ancoraggio a muro adiacente alla scala, o su parapetto esistente o nuovo. Il corrimano dovrà essere prolungato di 30 cm oltre il primo e l'ultimo gradino in corrispondenza delle interruzioni della scala in conformità con quanto disposto al punto 8.1.10 del D.M. 236/1989.

STIMA DEL COSTO

Posa corrimano su struttura metallica

635 €

PEBA COMUNE DI SAN GIORGIO DI NOGARO (UD) > EDIFICI > MUNICIPIO > PIANO PRIMO

Rilevatore **0181**
 Data Rilievo **25 Febbraio 2026**
 Ultimo aggiornamento scheda: 12 Marzo 2026

Indirizzo
**del Municipio 1 - San Giorgio di
 Nogaro (Udine)**

LIV.
 di priorità
1

ID Scheda
00FF9-02232

RILIEVO STATO DI FATTO

EDIFICIO
PERCORSO ORIZZONTALE




Dislivello raccordato solo da gradini	Si	
Dimensioni	X --	Y --
Materiale	--	
Note relative al rilievo Scala accesso a piano con ufficio vicesindaco e servizi igienici.		

LINK ALTRE CRITICITÀ

00FF9-02350	LIV. 1	Assenza Segnaletica informativa del Municipio 1 - San Giorgio di Nogaro (Udine)	Costo stimato 1500 €
00FF9-02389	LIV. 1	Assenza mappa tattile Segnaletica informativa del Municipio 1 - San Giorgio di Nogaro (Udine)	Costo stimato 9000 €
00FF9-02393	LIV. 2	Assenza mappa tattile Segnaletica informativa del Municipio 1 - San Giorgio di Nogaro (Udine)	Costo stimato 1000 €
00FF9-02392	LIV. 2	Assenza Braille Segnaletica informativa del Municipio 1 - San Giorgio di Nogaro (Udine)	Costo stimato 5200 €

IPOTESI DI SOLUZIONE



(modificato)
Definizione modalità d'incontro del vicesindaco con persone con disabilità motorie

Individuazione luogo d'incontro accessibile, alternativo all'ufficio principale, idoneo a ricevere le persone con disabilità motoria (es. sala giunta) durante l'orario di ricevimento del vicesindaco. Dovrà inoltre essere definita la procedura per l'incontro del vicesindaco con le persone con disabilità motoria, chiarendo a esse ad esempio, l'eventuale necessità di prenotazione dell'incontro, l'ufficio o l'addetto a cui annunciarsi una volta giunte in municipio, il luogo in cui attendere l'incontro. Tali informazioni dovranno essere pubblicate sul sito web istituzionale e riportate nell'atrio d'ingresso del municipio sotto forma di avviso.

STIMA DEL COSTO **0 €**

PEBA COMUNE DI SAN GIORGIO DI NOGARO (UD) > EDIFICI > MUNICIPIO > PIANO PRIMO

Rilevatore **0181**
 Data Rilievo **25 Febbraio 2026**
 Ultimo aggiornamento scheda: 12 Marzo 2026

Indirizzo
**del Municipio 1 - San Giorgio di
 Nogaro (Udine)**

LIV.
 di priorità
2


ID Scheda
00FF9-02233

RILIEVO STATO DI FATTO

EDIFICIO

PERCORSO VERTICALE - SCALA

CORRIMANO



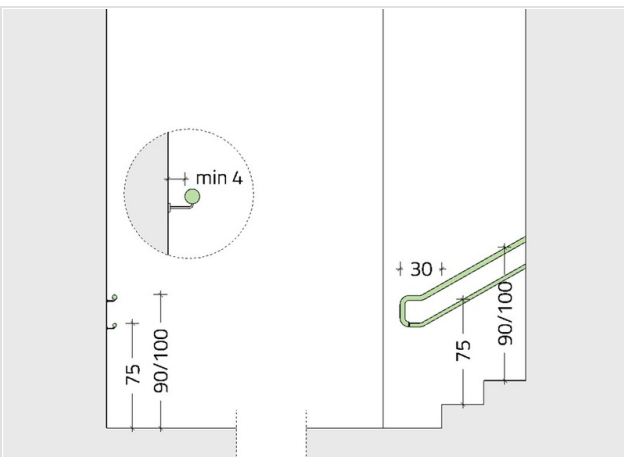
Assenza	Si	
Dimensioni	X --	Y --
Materiale	--	

Note relative al rilievo
**Assenza corrimano su lato muro su entrambe le scalinate.
 Lunghezza inclinata: 420+222 cm**

LINK ALTRE CRITICITÀ

Nessuna criticità collegata

IPOTESI DI SOLUZIONE



PS2590
Posa di corrimano
 Installazione di corrimano, ad altezza compresa tra 90 e 100 cm, mediante ancoraggio a muro adiacente alla scala, o su parapetto esistente o nuovo. Il corrimano dovrà esser prolungato di 30 cm oltre il primo e l'ultimo gradino in corrispondenza delle interruzioni della scala in conformità con quanto disposto al punto 8.1.10 del D.M. 236/1989.

STIMA DEL COSTO
 Installazione corrimano **1.150 €**

PEBA COMUNE DI SAN GIORGIO DI NOGARO (UD) > EDIFICI > MUNICIPIO > PIANO PRIMO

Rilevatore **0181**
 Data Rilievo **25 Febbraio 2026**
 Ultimo aggiornamento scheda: 12 Marzo 2026

Indirizzo
**del Municipio 1 - San Giorgio di
 Nogaro (Udine)**

LIV.
 di priorità
1


ID Scheda
00FF9-02234

RILIEVO STATO DI FATTO

EDIFICIO

VANO GENERICO

PARAPETTO



Attraversabile da sfera 10 cm	Si	
Dimensioni	X --	Y --
Materiale	--	
Note relative al rilievo Lunghezza parapetto esistente 760+180 cm		

LINK ALTRE CRITICITÀ

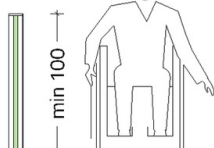
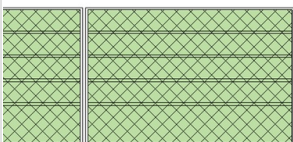
00FF9-02201

LIV.
3

Attraversabile da sfera 10 cm Parapetto
 del Municipio 1 - San Giorgio di Nogaro (Udine)

Costo stimato
5590 €

IPOTESI DI SOLUZIONE



PS2956

Posa di elemento per riduzione o chiusura dei fori

Modifica parapetto esistente mediante integrazione di elementi tali da renderlo inattraversabile da una sfera di 10 cm di diametro fino ad un'altezza di almeno 100 cm, in conformità con quanto stabilito al punto 8.1.10 del D.M. 236/1989.

STIMA DEL COSTO
 Fornitura e posa parapetto esterno in vetro

2.540 €

PEBA COMUNE DI SAN GIORGIO DI NOGARO (UD) > EDIFICI > MUNICIPIO > PIANO PRIMO

Rilevatore **0181**

Data Rilievo **25 Febbraio 2026**

Ultimo aggiornamento scheda: 12 Marzo 2026

Indirizzo

del Municipio 1 - San Giorgio di Nogarò (Udine)

LIV.
di priorità

3

ID Scheda

00FF9-02239

RILIEVO STATO DI FATTO

EDIFICIO

VANO GENERICO

FILTRO ALL'ACCESSO



Maniglia - Altezza 106 85<A<95 cm

Dimensioni X 150,00 cm Y 345,00 cm

Materiale --

Note relative al rilievo

Si segnala inoltre che con porta aperta la larghezza netta di passaggio sul percorso esterno alla sala consiliare è pari a 65 cm. Altezza porta: max 345 cm - min 273 cm.

LINK ALTRE CRITICITÀ

00FF9-02391

LIV.

2

Altro Ostacolo verticale

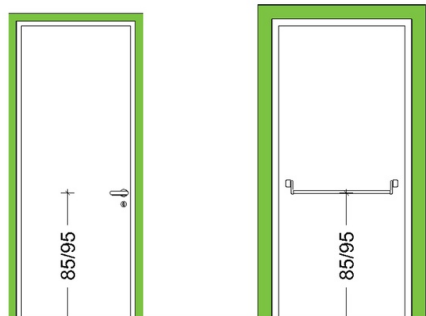
del Municipio 1 - San Giorgio di Nogarò (Udine)

Costo stimato

4220 €

IPOTESI DI SOLUZIONE

altezza consigliata: 90 cm



PS2509

Sostituzione porta interna

Sostituzione delle porte con altra avente caratteristiche coerenti con quanto prescritto dal punto 8.1.1, ovvero con luce netta pari ad almeno 75 cm, anta con larghezza non superiore a 120 cm e apribile con una pressione non superiore a 8 kg. L'altezza della maniglia dovrà essere compresa tra 85 e 95 cm (consigliata 90 cm).

STIMA DEL COSTO

Costo compreso nella soluzione relativa all'eliminazione del restringimento sul percorso

0
€

PEBA COMUNE DI SAN GIORGIO DI NOGARO (UD) > EDIFICI > MUNICIPIO > PIANO PRIMO

Rilevatore **0181**
 Data Rilievo **25 Febbraio 2026**
 Ultimo aggiornamento scheda: 12 Marzo 2026

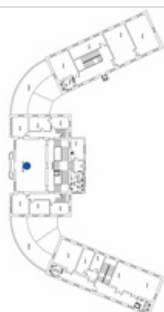
Indirizzo
**del Municipio 1 - San Giorgio di
 Nogaro (Udine)**

LIV.
 di priorità
1

ID Scheda
00FF9-02240

RILIEVO STATO DI FATTO

EDIFICIO VANO GENERICO ARREDO



Vano spettacolo-tribuna - Rispetto del rapporto numerico posti riservati	0	n
Dimensioni	X--	Y--
Materiale	--	
Note relative al rilievo Assenza posti e spazi riservati sia a persone su sedia a ruote sia a persone con disabilità motoria.		

LINK ALTRE CRITICITÀ

Nessuna criticità collegata

IPOSTESI DI SOLUZIONE

palcoscenico

posti riservati

posto per accompagnatore

PS2888
Individuazione di posti e spazi riservati

Identificazione di almeno 2 posti ogni 400 o frazione di 400, riservati a persone con ridotta capacità motoria, e di uno spazio libero riservato ad altrettante persone su sedia a ruote, come disposto al punto 5.2 del D.M. 236/1989. Le sedute e gli spazi riservati dovranno riportare il simbolo internazionale di accessibilità di cui all'art. 2 del D.P.R. 27 aprile 1978, n. 384, previsto al punto 4.3 del D.M. 236/1989. Lo spazio riservato a persone su sedia a ruote dovrà venire opportunamente delimitato con segnaletica orizzontale e/o verticale, e situato in prossimità di una seduta riservata all'eventuale accompagnatore. I posti dovranno preferibilmente trovarsi in posizione facilmente raggiungibile.

STIMA DEL COSTO
 Fornitura e applicazione adesivi per individuazione posti riservati ;
 Posa natro adesivo per individuazione spazio per n. 2 persone su sedia a ruote

70
 €

PEBA COMUNE DI SAN GIORGIO DI NOGARO (UD) > EDIFICI > MUNICIPIO > PIANO PRIMO

Rilevatore **0181**
 Data Rilievo **25 Febbraio 2026**
 Ultimo aggiornamento scheda: 12 Marzo 2026

Indirizzo
 del Municipio 1 - San Giorgio di
 Nogaro (Udine)

LIV.
 di priorità
3

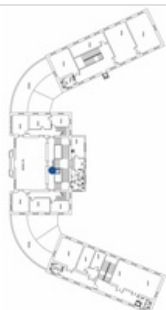

ID Scheda
00FF9-02241

RILIEVO STATO DI FATTO

EDIFICIO

VANO GENERICO

FILTRO ALL'ACCESSO



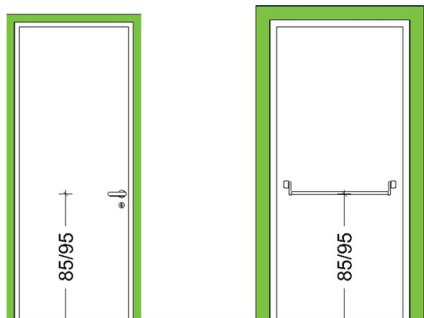
Maniglia - Altezza	106	85<A<95 cm
Dimensioni	X --	Y --
Materiale	--	
Note relative al rilievo 7 porte		

LINK ALTRE CRITICITÀ

Nessuna criticità collegata

IPOTESI DI SOLUZIONE

altezza consigliata: 90 cm



PS2509
Sostituzione porta interna

Sostituzione delle porta con altra avente caratteristiche coerenti con quanto prescritto dal punto 8.1.1, ovvero con luce netta pari ad almeno 75 cm, anta con larghezza non superiore a 120 cm e apribile con una pressione non superiore a 8 kg. L'altezza della maniglia dovrà essere compresa tra 85 e 95 cm (consigliata 90 cm).

STIMA DEL COSTO
 Sostituzione porte interne

6.015 €

PEBA COMUNE DI SAN GIORGIO DI NOGARO (UD) > EDIFICI > MUNICIPIO > PIANO PRIMO

Rilevatore **0181**

Data Rilievo **25 Febbraio 2026**

Ultimo aggiornamento scheda: 12 Marzo 2026

Indirizzo

del Municipio 1 - San Giorgio di
Nogaro (Udine)

LIV.
di priorità

3

ID Scheda


00FF9-02242

RILIEVO STATO DI FATTO

EDIFICIO

VANO GENERICO

FILTRO ALL'ACCESSO



Luce netta **52** [Vedi informazioni](#)

Dimensioni **X 124,00 cm Y 250,00 cm**

Materiale **--**

Note relative al rilievo

Criticità relativa alle 2 porte agli estremi della sala consiliare - si segnala inoltre che la maniglia ha un'altezza di 105 cm.

LINK ALTRE CRITICITÀ

Nessuna criticità collegata

IPOTESI DI SOLUZIONE



PS2714 (modificato)

Risoluzione criticità non vantaggiosa in relazione al dispendio economico

Considerando le condizioni di contesto o di uso, si ritiene che l'intervento di soluzione non sia economicamente vantaggioso alla luce del beneficio ottenibile. Trattasi di porte di accesso secondario alla sala.

STIMA DEL COSTO

0 €

PEBA COMUNE DI SAN GIORGIO DI NOGARO (UD) > EDIFICI > MUNICIPIO > PIANO PRIMO

Rilevatore **0181**
 Data Rilievo **25 Febbraio 2026**
 Ultimo aggiornamento scheda: 12 Marzo 2026

Indirizzo
 del Municipio 1 - San Giorgio di
 Nogaro (Udine)

LIV.
 di priorità
2

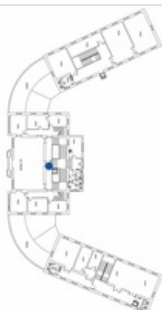
ID Scheda
00FF9-02243

RILIEVO STATO DI FATTO

EDIFICIO

VANO GENERICO

FILTRO ALL'ACCESSO



Maniglia - Altezza **110** **85<A<95 cm**

Dimensioni **X 95,00 cm** **Y 215,00 cm**

Materiale **--**

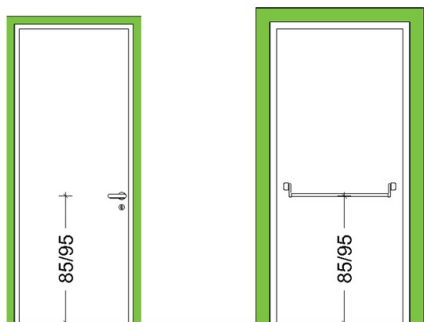
Note relative al rilievo
Criticità relativa a 2 porte tagliafuoco.

LINK ALTRE CRITICITÀ

Nessuna criticità collegata

IPOTESI DI SOLUZIONE

altezza consigliata: 90 cm



PS2509
Sostituzione porta interna

Sostituzione delle porta con altra avente caratteristiche coerenti con quanto prescritto dal punto 8.1.1, ovvero con luce netta pari ad almeno 75 cm, anta con larghezza non superiore a 120 cm e apribile con una pressione non superiore a 8 kg. L'altezza della maniglia dovrà essere compresa tra 85 e 95 cm (consigliata 90 cm).

STIMA DEL COSTO
 Sostituzione porte tagliafuoco con maniglione antipanico **2.665 €**

PEBA COMUNE DI SAN GIORGIO DI NOGARO (UD) > EDIFICI > MUNICIPIO > PIANO PRIMO

Rilevatore **0181**
 Data Rilievo **25 Febbraio 2026**
 Ultimo aggiornamento scheda: 12 Marzo 2026

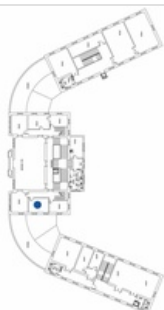
Indirizzo
del Municipio 1 - San Giorgio di Nogarò (Udine)

LIV.
 di priorità
3

ID Scheda
00FF9-02244

RILIEVO STATO DI FATTO

EDIFICIO VANO GENERICO **TERMINALE IMPIANTO**



Altezza prese luce **17** **45<A<115**
 cm

Dimensioni **X--** **Y--**

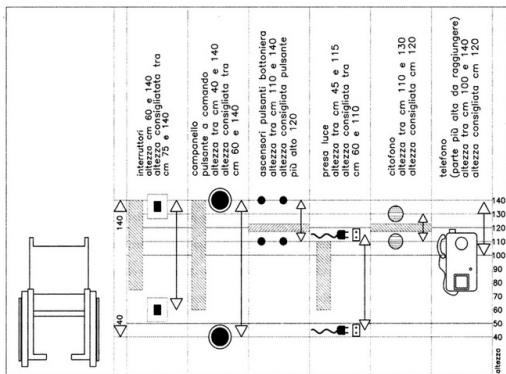
Materiale **--**

Note relative al rilievo
Criticità relativa a 2 punti presa

LINK ALTRE CRITICITÀ

Nessuna criticità collegata

IPOSTESI DI SOLUZIONE



PS2264
Spostamento della presa corrente elettrica

Riposizionamento prese della corrente elettrica ad un'altezza ottimale compresa tra i 60 e i 110 cm (ed in ogni caso compresa tra 45 e 115 cm), in conformità con quanto disposto al punto 4.1.5 del D.M. 236/1989, nella misura di almeno una presa elettrica per ogni locale.

STIMA DEL COSTO
 Adeguamento altezza prese elettriche

160 €

PEBA COMUNE DI SAN GIORGIO DI NOGARO (UD) > EDIFICI > MUNICIPIO > PIANO PRIMO

Rilevatore **0181**

Data Rilievo **25 Febbraio 2026**

Ultimo aggiornamento scheda: 12 Marzo 2026

Indirizzo

del Municipio 1 - San Giorgio di
Nogaro (Udine)

LIV.
di priorità

3

ID Scheda

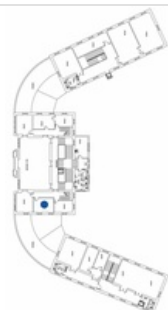

00FF9-02245

RILIEVO STATO DI FATTO

EDIFICIO

VANO GENERICO

INFISSO ESTERNO (FINESTRA)



Altezza maniglie/dispositivo di comando	165	cm
Dimensioni	X 105,00 cm	Y 177,00 cm
Materiale	--	
Note relative al rilievo	2 serramenti	

LINK ALTRE CRITICITÀ

Nessuna criticità collegata

IPOTESI DI SOLUZIONE



PS2758 (modificato)
Sostituzione dell'infisso

Sostituzione degli infissi esistenti con nuovi serramenti dotati di maniglia/dispositivo di comando ad altezza compresa tra cm 100 e 130 (consigliata 115 cm), come prescritto dal punto 8.1.3 del D.M. 236/89. Si ipotizza di rendere accessibile uno dei due serramenti.

STIMA DEL COSTO
Sostituzione serramento esterno

1.370 €

PEBA COMUNE DI SAN GIORGIO DI NOGARO (UD) > EDIFICI > MUNICIPIO > PIANO PRIMO

Rilevatore **0181**

Data Rilievo **25 Febbraio 2026**

Ultimo aggiornamento scheda: 12 Marzo 2026

Indirizzo

del Municipio 1 - San Giorgio di Nogarò (Udine)

LIV.
di priorità

3

ID Scheda

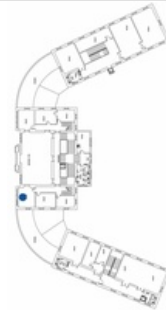
00FF9-02246

RILIEVO STATO DI FATTO

EDIFICIO

VANO GENERICO

TERMINALE IMPIANTO



Altezza prese luce 17 45<A<115 cm

Dimensioni X-- Y--

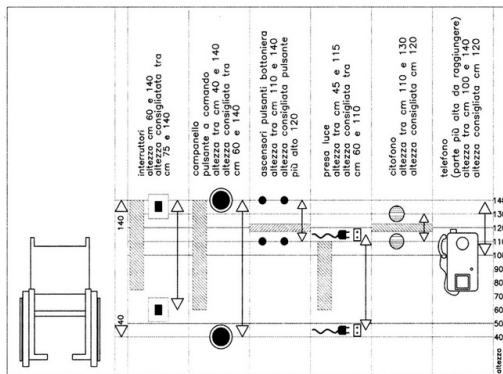
Materiale --

Note relative al rilievo
Criticità relativa a 4 punti presa

LINK ALTRE CRITICITÀ

Nessuna criticità collegata

IPOSTESI DI SOLUZIONE



PS2264

Spostamento della presa corrente elettrica

Riposizionamento prese della corrente elettrica ad un'altezza ottimale compresa tra i 60 e i 110 cm (ed in ogni caso compresa tra 45 e 115 cm), in conformità con quanto disposto al punto 4.1.5 del D.M. 236/1989, nella misura di almeno una presa elettrica per ogni locale.

STIMA DEL COSTO
Adegumento altezza prese elettriche

320 €

PEBA COMUNE DI SAN GIORGIO DI NOGARO (UD) > EDIFICI > MUNICIPIO > PIANO PRIMO

Rilevatore **0181**

Data Rilievo **25 Febbraio 2026**

Ultimo aggiornamento scheda: 12 Marzo 2026

Indirizzo

del Municipio 1 - San Giorgio di Nogarò (Udine)

LIV.
di priorità

3

ID Scheda


00FF9-02247

RILIEVO STATO DI FATTO

EDIFICIO

VANO GENERICO

INFISSO ESTERNO (FINESTRA)



Altezza maniglie/dispositivo di comando	165	cm
Dimensioni	X 105,00 cm	Y 177,00 cm
Materiale	--	
Note relative al rilievo Criticità relativa a 4 serramenti nei due uffici comunicanti		

LINK ALTRE CRITICITÀ

Nessuna criticità collegata

IPOTESI DI SOLUZIONE



PS2758 (modificato)
Sostituzione dell'infisso

Sostituzione degli infissi esistenti con nuovi serramenti dotati di maniglia/dispositivo di comando ad altezza compresa tra cm 100 e 130 (consigliata 115 cm), come prescritto dal punto 8.1.3 del D.M. 236/89. Si ipotizza di rendere accessibile un serramento per ogni stanza, avendo cura di adeguare quelli che non presentano ostacoli all'avvicinamento.

STIMA DEL COSTO
Sostituzione serramenti

2.735 €

Rilevatore **0181**
 Data Rilievo **25 Febbraio 2026**
 Ultimo aggiornamento scheda: 12 Marzo 2026

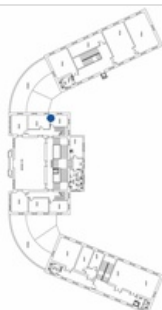

Indirizzo
del Municipio 1 - San Giorgio di Nogarò (Udine)

LIV.
 di priorità
3

ID Scheda
00FF9-02248

RILIEVO STATO DI FATTO

EDIFICIO VANO GENERICO **TERMINALE IMPIANTO**



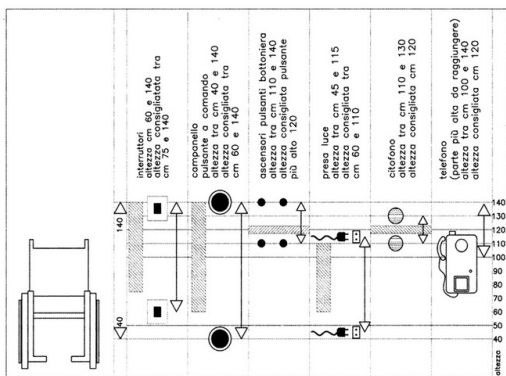
Altezza prese luce	17	45<A<115 cm
Dimensioni	X--	Y--
Materiale	--	

Note relative al rilievo
Criticità relativa a 4 punti presa situate nei 2 uffici comunicanti.

LINK ALTRE CRITICITÀ

Nessuna criticità collegata

IPOTESI DI SOLUZIONE



PS2264
Spostamento della presa corrente elettrica

Riposizionamento prese della corrente elettrica ad un'altezza ottimale compresa tra i 60 e i 110 cm (ed in ogni caso compresa tra 45 e 115 cm), in conformità con quanto disposto al punto 4.1.5 del D.M. 236/1989, nella misura di almeno una presa elettrica per ogni locale.

STIMA DEL COSTO
 Adeguamento altezza prese

320 €

PEBA COMUNE DI SAN GIORGIO DI NOGARO (UD) > EDIFICI > MUNICIPIO > PIANO PRIMO

Rilevatore **0181**
 Data Rilievo **25 Febbraio 2026**
 Ultimo aggiornamento scheda: 12 Marzo 2026

Indirizzo
**del Municipio 1 - San Giorgio di
 Nogaro (Udine)**

LIV.
 di priorità
2

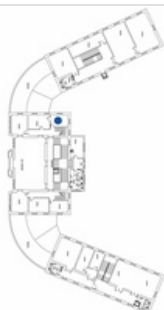
ID Scheda
00FF9-02249

RILIEVO STATO DI FATTO

EDIFICIO

VANO GENERICO

ARREDO



Vano contatto con pubblico - Distanza libera anteriore tavolo	102	≥ 150 cm
Dimensioni	X --	Y --
Materiale	--	
Note relative al rilievo	--	

LINK ALTRE CRITICITÀ

Nessuna criticità collegata

IPOTESI DI SOLUZIONE



PS2959
Riorganizzazione della disposizione d'arredo dell'ufficio
 Riposizionamento degli elementi di arredo in modo che lo spazio di contatto con il pubblico antistante al tavolo abbia una larghezza pari ad almeno 150 cm.

STIMA DEL COSTO

0 €

PEBA COMUNE DI SAN GIORGIO DI NOGARO (UD) > EDIFICI > MUNICIPIO > PIANO PRIMO

Rilevatore **0181**
 Data Rilievo **25 Febbraio 2026**
 Ultimo aggiornamento scheda: 12 Marzo 2026

Indirizzo
**del Municipio 1 - San Giorgio di
 Nogaro (Udine)**

LIV.
 di priorità
2

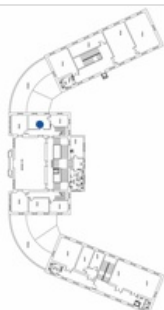
ID Scheda
00FF9-02250

RILIEVO STATO DI FATTO

EDIFICIO

VANO GENERICO

ARREDO




Vano contatto con pubblico - Distanza libera anteriore tavolo	135	≥ 150 cm
Dimensioni	X --	Y --
Materiale	--	
Note relative al rilievo	--	

LINK ALTRE CRITICITÀ

Nessuna criticità collegata

IPOTESI DI SOLUZIONE



PS2959
Riorganizzazione della disposizione d'arredo dell'ufficio
 Riposizionamento degli elementi di arredo in modo che lo spazio di
 contatto con il pubblico antistante al tavolo abbia una larghezza pari ad
 almeno 150 cm.

STIMA DEL COSTO **0 €**

PEBA COMUNE DI SAN GIORGIO DI NOGARO (UD) > EDIFICI > MUNICIPIO > PIANO PRIMO

Rilevatore **0181**

Data Rilievo **25 Febbraio 2026**

Ultimo aggiornamento scheda: 12 Marzo 2026

Indirizzo

del Municipio 1 - San Giorgio di
Nogaro (Udine)

LIV.
di priorità

2

ID Scheda

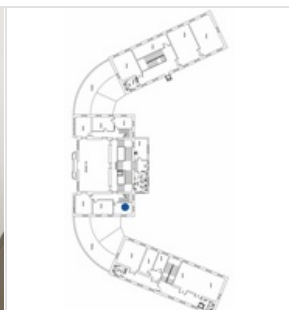

00FF9-02251

RILIEVO STATO DI FATTO

EDIFICIO

VANO GENERICO

ARREDO



Vano contatto con pubblico -
Distanza libera anteriore
tavolo **133** ≥ 150 cm

Dimensioni **X--** **Y--**

Materiale **--**

Note relative al rilievo

--

LINK ALTRE CRITICITÀ

Nessuna criticità collegata

IPOSTESI DI SOLUZIONE



PS2959

Riorganizzazione della disposizione d'arredo dell'ufficio

Riposizionamento degli elementi di arredo in modo che lo spazio di
contatto con il pubblico antistante al tavolo abbia una larghezza pari ad
almeno 150 cm.

STIMA DEL COSTO

0 €

PEBA COMUNE DI SAN GIORGIO DI NOGARO (UD) > EDIFICI > MUNICIPIO > PIANO PRIMO

Rilevatore **0181**

Data Rilievo **25 Febbraio 2026**

Ultimo aggiornamento scheda: 12 Marzo 2026

Indirizzo

del Municipio 1 - San Giorgio di
Nogaro (Udine)

LIV.
di priorità

3

ID Scheda

00FF9-02252

RILIEVO STATO DI FATTO

EDIFICIO

VANO GENERICO

INFISSO ESTERNO (FINESTRA)



Altezza maniglie/dispositivo di comando	165	cm
Dimensioni	X 105,00 cm	Y 177,00 cm
Materiale	--	
Note relative al rilievo Criticità relativa a 2 serramenti		

LINK ALTRE CRITICITÀ

Nessuna criticità collegata

IPOTESI DI SOLUZIONE



PS2758 (modificato)
Sostituzione dell'infisso

Sostituzione degli infissi esistenti con nuovi serramenti dotati di maniglia/dispositivo di comando ad altezza compresa tra cm 100 e 130 (consigliata 115 cm), come prescritto dal punto 8.1.3 del D.M. 236/89. Si prevede di rendere accessibile uno dei due serramenti.

STIMA DEL COSTO
Sostituzione serramento

1.370 €

Rilevatore **0181**
 Data Rilievo **25 Febbraio 2026**
 Ultimo aggiornamento scheda: 12 Marzo 2026

Indirizzo
del Municipio 1 - San Giorgio di Nogarò (Udine)

LIV.
 di priorità
3

ID Scheda
00FF9-02253

RILIEVO STATO DI FATTO

EDIFICIO VANO GENERICO **TERMINALE IMPIANTO**

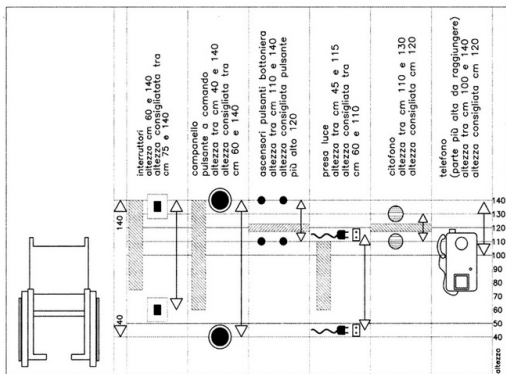


Altezza prese luce	17	45<A<115 cm
Dimensioni	X--	Y--
Materiale	--	
Note relative al rilievo	--	

LINK ALTRE CRITICITÀ

Nessuna criticità collegata

IPOTESI DI SOLUZIONE



PS2264 (modificato)
Spostamento della presa corrente elettrica

Riposizionamento prese della corrente elettrica ad un'altezza ottimale compresa tra i 60 e i 110 cm (ed in ogni caso compresa tra 45 e 115 cm), in conformità con quanto disposto al punto 4.1.5 del D.M. 236/1989, nella misura di almeno una presa elettrica per ogni locale. Si prevede inoltre di riposizionare le prese dietro l'armadio in una posizione più facilmente raggiungibile.

STIMA DEL COSTO
 Adeguamento altezza prese

160 €

PEBA COMUNE DI SAN GIORGIO DI NOGARO (UD) > EDIFICI > MUNICIPIO > PIANO PRIMO

Rilevatore **0181**
 Data Rilievo **25 Febbraio 2026**
 Ultimo aggiornamento scheda: 12 Marzo 2026

Indirizzo
del Municipio 1 - San Giorgio di Nogarò (Udine)

LIV.
 di priorità
3

ID Scheda
00FF9-02254

RILIEVO STATO DI FATTO

EDIFICIO VANO GENERICO **TERMINALE IMPIANTO**

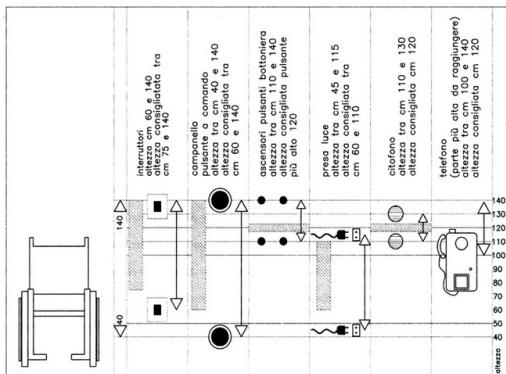


Altezza prese luce	17	45<A<115 cm
Dimensioni	X--	Y--
Materiale	--	
Note relative al rilievo	--	

LINK ALTRE CRITICITÀ

Nessuna criticità collegata

IPOSTESI DI SOLUZIONE



PS2264
 Spostamento della presa corrente elettrica

Riposizionamento prese della corrente elettrica ad un'altezza ottimale compresa tra i 60 e i 110 cm (ed in ogni caso compresa tra 45 e 115 cm), in conformità con quanto disposto al punto 4.1.5 del D.M. 236/1989, nella misura di almeno una presa elettrica per ogni locale.

STIMA DEL COSTO
 Adeguamento altezza prese

160 €

PEBA COMUNE DI SAN GIORGIO DI NOGARO (UD) > EDIFICI > MUNICIPIO > PIANO PRIMO

Rilevatore **0181**

Data Rilievo **25 Febbraio 2026**

Ultimo aggiornamento scheda: 12 Marzo 2026

Indirizzo

del Municipio 1 - San Giorgio di
Nogaro (Udine)

LIV.
di priorità

3

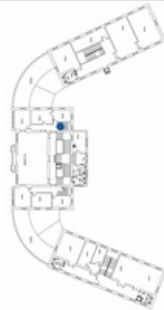
ID Scheda

00FF9-02255

RILIEVO STATO DI FATTO

EDIFICIO

PERCORSO ORIZZONTALE



Dislivello raccordato solo da gradini **Si**

Dimensioni **X-- Y--**

Materiale **--**

Note relative al rilievo

[Scala di servizio per l'accesso all'archivio](#)

LINK ALTRE CRITICITÀ

Nessuna criticità collegata

IPOTESI DI SOLUZIONE



PS2454

Risoluzione criticità non vantaggiosa in relazione al dispendio economico

Considerando le condizioni di contesto o di uso, si ritiene che l'intervento di soluzione non sia economicamente vantaggioso alla luce del beneficio ottenibile.

STIMA DEL COSTO

0 €

Rilevatore **0181**
 Data Rilievo **25 Febbraio 2026**
 Ultimo aggiornamento scheda: 12 Marzo 2026

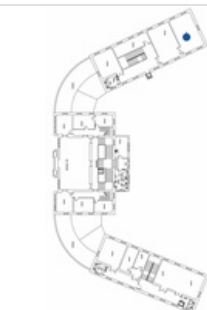

Indirizzo
del Municipio 1 - San Giorgio di Nogarò (Udine)

LIV.
 di priorità
3

ID Scheda
00FF9-02309

RILIEVO STATO DI FATTO

EDIFICIO VANO GENERICO **TERMINALE IMPIANTO**



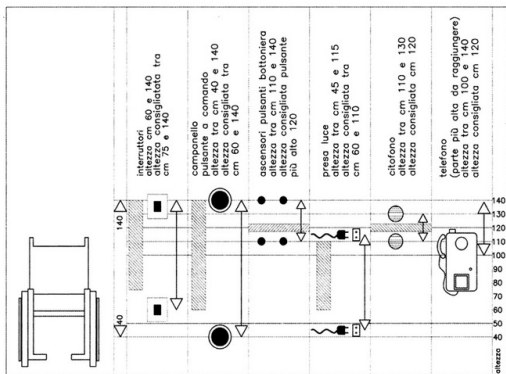
Altezza prese luce	17	45<A<115 cm
Dimensioni	X--	Y--
Materiale	--	

Note relative al rilievo
Criticità relativa a 30 punti presa posti a 17 cm e 3 punti con prese a 30 cm

LINK ALTRE CRITICITÀ

Nessuna criticità collegata

IPOTESI DI SOLUZIONE



PS2264 (modificato)
Spostamento della presa corrente elettrica

Riposizionamento prese della corrente elettrica ad un'altezza ottimale compresa tra i 60 e i 110 cm (ed in ogni caso compresa tra 45 e 115 cm), in conformità con quanto disposto al punto 4.1.5 del D.M. 236/1989, nella misura di almeno una presa elettrica per ogni locale. Si ipotizza l'adeguamento di 3 prese non posizionate sotto le scrivanie.

STIMA DEL COSTO
 Adeguamento altezza prese

240 €

PEBA COMUNE DI SAN GIORGIO DI NOGARO (UD) > EDIFICI > MUNICIPIO > PIANO PRIMO

Rilevatore **0181**
 Data Rilievo **25 Febbraio 2026**
 Ultimo aggiornamento scheda: 12 Marzo 2026

Indirizzo
**del Municipio 1 - San Giorgio di
 Nogaro (Udine)**

LIV.
 di priorità
3


ID Scheda
00FF9-02310

RILIEVO STATO DI FATTO

EDIFICIO

ACCESSO/INGRESSO

FILTRO ALL'ACCESSO



Maniglia - Altezza **106** **85<A<95 cm**

Dimensioni **X --** **Y --**

Materiale **--**

Note relative al rilievo
Criticità relativa a 4 porte con le seguenti dimensioni: 160x225 cm - 80x210 cm - 80x220 cm (300 cm con sopra luce) - 120x220 cm (300 cm con sopra luce)

LINK ALTRE CRITICITÀ

00FF9-02311

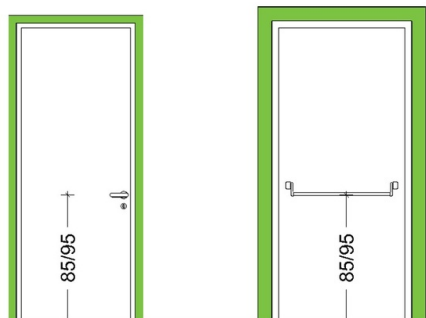
LIV.
3

Luce netta Filtro all'accesso
 del Municipio 1 - San Giorgio di Nogaro (Udine)

Costo stimato
1405 €

IPOTESI DI SOLUZIONE

altezza consigliata: 90 cm



PS2278
Sostituzione porta

Sostituzione delle porte con altra avente caratteristiche coerenti con quanto prescritto dal punto 8.1.1, ovvero con luce netta pari ad almeno 75 cm, anta con larghezza non superiore a 120 cm e apribile con una pressione non superiore a 8 kg. L'altezza della maniglia dovrà essere compresa tra 85 e 95 cm (consigliata 90 cm).

STIMA DEL COSTO
 Sostituzione porte interne

3.695 €

PEBA COMUNE DI SAN GIORGIO DI NOGARO (UD) > EDIFICI > MUNICIPIO > PIANO PRIMO

Rilevatore **0181**
 Data Rilievo **25 Febbraio 2026**
 Ultimo aggiornamento scheda: 12 Marzo 2026

Indirizzo
del Municipio 1 - San Giorgio di Nogarò (Udine)

LIV.
 di priorità
3

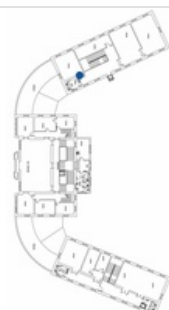
ID Scheda
00FF9-02311

RILIEVO STATO DI FATTO

EDIFICIO

ACCESSO/INGRESSO

FILTRO ALL'ACCESSO



Luce netta	58	Vedi informazioni
Dimensioni	X --	Y --
Materiale	--	
Note relative al rilievo Dimensioni 120x220 cm (300 cm con sopra luce)		

LINK ALTRE CRITICITÀ

00FF9-02310

LIV.
3

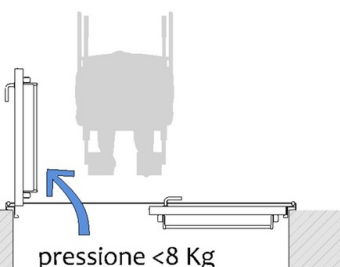
Maniglia - Altezza Filtro all'accesso
 del Municipio 1 - San Giorgio di Nogarò (Udine)

Costo stimato
3695 €

IPOTESI DI SOLUZIONE

se porta su via di esodo:
 raccordare con
 norma di settore

larghezza porta
 consigliata: ≥ 90 cm
 (l'anta non deve
 costituire ostacolo)



PS2593 (modificato)
Sostituzione del filtro all'accesso

Sostituzione delle porta con altra avente caratteristiche coerenti con quanto prescritto dal punto 8.1.1, ovvero con luce netta pari ad almeno 75 cm (80 cm nel caso si tratti dell'ingresso dell'edificio o dell'unità immobiliare), anta con larghezza non superiore a 120 cm e apribile con una pressione non superiore a 8 kg. L'altezza della maniglia dovrà essere compresa tra 85 e 95 cm (consigliata 90 cm). Si prevede la sostituzione della porta con una avente ante asimmetriche.

STIMA DEL COSTO
 Sostituzione porta interna cieca

1.405 €

PEBA COMUNE DI SAN GIORGIO DI NOGARO (UD) > EDIFICI > MUNICIPIO > PIANO PRIMO

Rilevatore **0181**
 Data Rilievo **25 Febbraio 2026**
 Ultimo aggiornamento scheda: 12 Marzo 2026

Indirizzo
**del Municipio 1 - San Giorgio di
 Nogaro (Udine)**

LIV.
 di priorità
3

ID Scheda
00FF9-02312

RILIEVO STATO DI FATTO

EDIFICIO

VANO GENERICO

TERMINALE IMPIANTO



Altezza prese luce **17** **45<A<115**
 cm

Dimensioni **X--** **Y--**

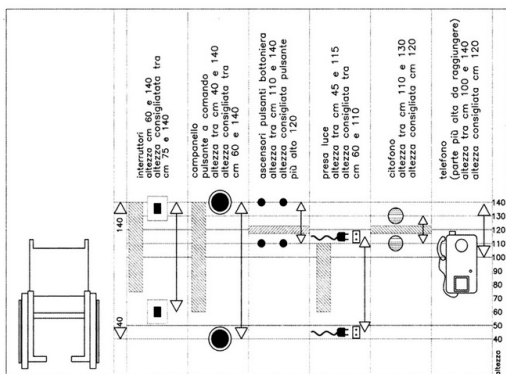
Materiale **--**

Note relative al rilievo
Criticità relativa a 3 punti presa

LINK ALTRE CRITICITÀ

Nessuna criticità collegata

IPTESI DI SOLUZIONE



PS2264 (modificato)
 Spostamento della presa corrente elettrica

Riposizionamento prese della corrente elettrica ad un'altezza ottimale compresa tra i 60 e i 110 cm (ed in ogni caso compresa tra 45 e 115 cm), in conformità con quanto disposto al punto 4.1.5 del D.M. 236/1989, nella misura di almeno una presa elettrica per ogni locale. Si prevede l'adeguamento di una presa elettrica.

STIMA DEL COSTO
 Adeguamento altezza presa

80 €

PEBA COMUNE DI SAN GIORGIO DI NOGARO (UD) > EDIFICI > MUNICIPIO > PIANO PRIMO

Rilevatore **0181**

Data Rilievo **25 Febbraio 2026**

Ultimo aggiornamento scheda: 12 Marzo 2026

Indirizzo

del Municipio 1 - San Giorgio di
Nogaro (Udine)

LIV.
di priorità

3

ID Scheda

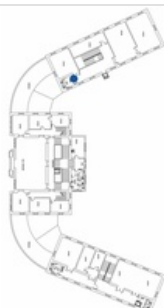

00FF9-02313

RILIEVO STATO DI FATTO

EDIFICIO

SERVIZIO IGIENICO

FILTRO ALL'ACCESSO



Maniglia - Altezza 105 85<A<95 cm

Dimensioni X -- Y --

Materiale --

Note relative al rilievo

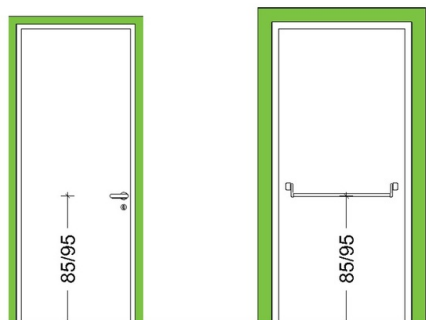
Criticità relativa a 3 porte aventi le seguenti dimensioni: 2 da 90x210 cm - 1 da 75x210

LINK ALTRE CRITICITÀ

Nessuna criticità collegata

IPOTESI DI SOLUZIONE

altezza consigliata: 90 cm



PS2533 (modificato)

Sostituzione del filtro all'accesso

Sostituzione delle porte con altra avente caratteristiche coerenti con quanto prescritto dal punto 8.1.1, ovvero con luce netta pari ad almeno 75 cm, anta con larghezza non superiore a 120 cm e apribile con una pressione non superiore a 8 kg. L'altezza della maniglia dovrà essere compresa tra 85 e 95 cm (consigliata 90 cm). Le porte dei w.c. dovranno essere dotate di serratura con segnalazione segnalazione chiuso/aperto a due colori su lato esterno avente la possibilità di apertura dall'esterno con chiave quadrangolare.

STIMA DEL COSTO

Sostituzione porte interne cieche ad anta singola

3.025 €

PEBA COMUNE DI SAN GIORGIO DI NOGARO (UD) > EDIFICI > MUNICIPIO > PIANO PRIMO

Rilevatore **0181**

Data Rilievo **25 Febbraio 2026**

Ultimo aggiornamento scheda: 12 Marzo 2026

Indirizzo

del Municipio 1 - San Giorgio di
Nogaro (Udine)

LIV.
di priorità

3

ID Scheda

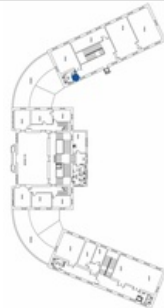
00FF9-02314

RILIEVO STATO DI FATTO

EDIFICIO

SERVIZIO IGIENICO

FILTRO ALL'ACCESSO



Spazio di manovra - Spalletta 8 cm

Dimensioni X-- Y--

Materiale --

Note relative al rilievo

--

LINK ALTRE CRITICITÀ

Nessuna criticità collegata

IPOTESI DI SOLUZIONE



P0112 (modificato)

In caso di lievi scostamenti dal requisito, valutato che la criticità non impedisce la fruizione e che l'intervento ha costi sproporzionati, si mantiene lo stato di fatto

In caso di lievi scostamenti dal requisito, valutato che la criticità non impedisce la fruizione e che l'intervento ha costi sproporzionati, si mantiene lo stato di fatto.

STIMA DEL COSTO

0 €

PEBA COMUNE DI SAN GIORGIO DI NOGARO (UD) > EDIFICI > MUNICIPIO > PIANO PRIMO

Rilevatore **0181**

Data Rilievo **25 Febbraio 2026**

Ultimo aggiornamento scheda: 12 Marzo 2026

Indirizzo

del Municipio 1 - San Giorgio di
Nogaro (Udine)

LIV.
di priorità

3

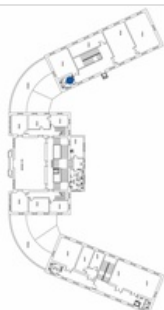

ID Scheda

00FF9-02315

RILIEVO STATO DI FATTO

EDIFICIO

SERVIZIO IGIENICO



Corrimano/maniglione - Non
ergonomico

Si

Dimensioni

X --

Y --

Materiale

--

Note relative al rilievo

Distanza w.c.-maniglione 43 cm - Distanza asse w.c.-muro 53 cm
sporgenza maniglione 10 cm.

LINK ALTRE CRITICITÀ

Nessuna criticità collegata

IPOTESI DI SOLUZIONE



PS2960

In caso di lievi scostamenti dal requisito, valutato che la criticità non
impedisce la fruizione e che l'intervento ha costi sproporzionati, si
mantiene lo stato di fatto

In caso di lievi scostamenti dal requisito, valutato che la criticità non
impedisce la fruizione e che l'intervento ha costi sproporzionati, si
mantiene lo stato di fatto.

STIMA DEL COSTO

0 €

PEBA COMUNE DI SAN GIORGIO DI NOGARO (UD) > EDIFICI > MUNICIPIO > PIANO PRIMO

Rilevatore **0181**
 Data Rilievo **25 Febbraio 2026**
 Ultimo aggiornamento scheda: 12 Marzo 2026

Indirizzo
**del Municipio 1 - San Giorgio di
 Nogaro (Udine)**


LIV.
 di priorità
3

ID Scheda
00FF9-02316

RILIEVO STATO DI FATTO

EDIFICIO

SERVIZIO IGIENICO



Lavabo-altezza piano **84** **80 cm**

Dimensioni **X--** **Y--**

Materiale **--**

Note relative al rilievo

--

LINK ALTRE CRITICITÀ

Nessuna criticità collegata

IPOTESI DI SOLUZIONE



PS2641

In caso di lievi scostamenti dal requisito, valutato che la criticità non impedisce la fruizione e che l'intervento ha costi sproporzionati, si mantiene lo stato di fatto

In caso di lievi scostamenti dal requisito, valutato che la criticità non impedisce la fruizione e che l'intervento ha costi sproporzionati, si mantiene lo stato di fatto.

STIMA DEL COSTO

0 €

PEBA COMUNE DI SAN GIORGIO DI NOGARO (UD) > EDIFICI > MUNICIPIO > PIANO PRIMO

Rilevatore **0181**

Data Rilievo **25 Febbraio 2026**

Ultimo aggiornamento scheda: 12 Marzo 2026

Indirizzo

del Municipio 1 - San Giorgio di Nogaro (Udine)

LIV.
di priorità

2

ID Scheda


00FF9-02317

RILIEVO STATO DI FATTO

EDIFICIO

SERVIZIO IGIENICO

TERMINALE IMPIANTO

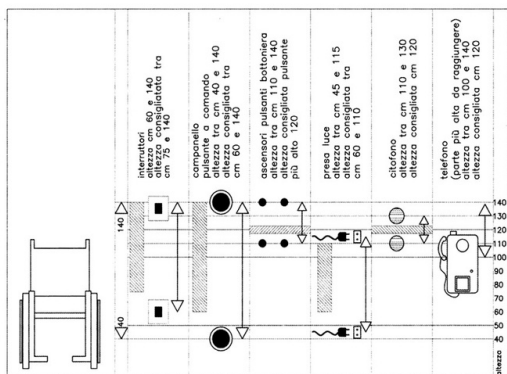


Assenza spazi per avvicinamento ed uso	Si	
Dimensioni	X --	Y --
Materiale	--	
Note relative al rilievo	Campanello d'emergenza e pulsante sciacquone	

LINK ALTRE CRITICITÀ

Nessuna criticità collegata

IPOSTESI DI SOLUZIONE



PS2553 (modificato)

Spostamento del campanello di emergenza

Spostamento del campanello di emergenza in posizione accessibile, ovvero lateralmente rispetto alla tazza in modo che questo sia facilmente raggiungibile dall'utilizzatore del wc. L'estremità del tirante di attivazione dovrà trovarsi ad un'altezza compresa tra 40 e 140 cm come prescritto al punto 8.1.5 del D.M. 236/1989. Si prevede inoltre di riposizionare il pulsante di attivazione dello sciacquone.

STIMA DEL COSTO

Spostamento pulsante d'emergenza e pulsante sciacquone

300 €

PEBA COMUNE DI SAN GIORGIO DI NOGARO (UD) > EDIFICI > MUNICIPIO > PIANO PRIMO

Rilevatore **0181**

Data Rilievo **25 Febbraio 2026**

Ultimo aggiornamento scheda: 12 Marzo 2026

Indirizzo

del Municipio 1 - San Giorgio di
Nogaro (Udine)

LIV.
di priorità

2


ID Scheda

00FF9-02318

RILIEVO STATO DI FATTO

EDIFICIO

SERVIZIO IGIENICO



Corrimano/maniglione - Assenza contrasto cromatico	Si
Dimensioni	X -- Y --
Materiale	--
Note relative al rilievo Assenza contrasto cromatico tra pareti, maniglioni e sanitari.	

LINK ALTRE CRITICITÀ

Nessuna criticità collegata

IPOTESI DI SOLUZIONE



<p>PS2265 Tinteggiatura pareti con colore a contrasto con il maniglione</p> <p>Esecuzione della tinteggiatura della superficie delle pareti con colore contrastante cromaticamente con quello dei maniglioni, dei sanitari, nonché della pavimentazione, finalizzata a facilitarne l'individuazione da parte di una persona ipovedente.</p>	<p>STIMA DEL COSTO Tinteggiatura rivestimento pareti</p> <p>370 €</p>
--	--

PEBA COMUNE DI SAN GIORGIO DI NOGARO (UD) > EDIFICI > MUNICIPIO > PIANO PRIMO

Rilevatore **0181**
 Data Rilievo **25 Febbraio 2026**
 Ultimo aggiornamento scheda: 12 Marzo 2026

Indirizzo
 del Municipio 1 - San Giorgio di
 Nogaro (Udine)

LIV.
 di priorità
3

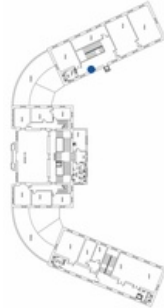
ID Scheda
00FF9-02320

RILIEVO STATO DI FATTO

EDIFICIO

VANO GENERICO

OSTACOLO VERTICALE



Manufatto edilizio o tecnologico sporgente **Si**

Dimensioni **X-- Y--**

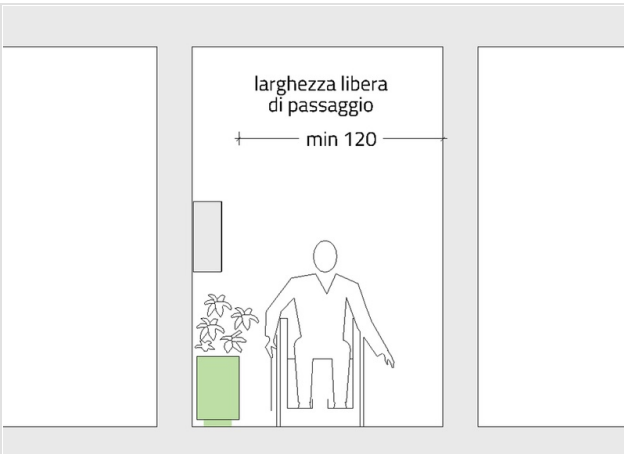
Materiale **--**

Note relative al rilievo
Altezza 137 cm - sporgenza su percorso 14 cm

LINK ALTRE CRITICITÀ

Nessuna criticità collegata

IPOTESI DI SOLUZIONE



P0134 (modificato)
Posa di arredo con funzione di protezione

Posa elemento di arredo (es. vaso) a protezione del pulsante di emergenza, avente larghezza tale da non impedire l'avvicinamento e l'uso.

STIMA DEL COSTO
 Posa vaso con pianta da ufficio

50 €

PEBA COMUNE DI SAN GIORGIO DI NOGARO (UD) > EDIFICI > MUNICIPIO > PIANO PRIMO

Rilevatore **0181**

Data Rilievo **25 Febbraio 2026**

Ultimo aggiornamento scheda: 12 Marzo 2026

Indirizzo

del Municipio 1 - San Giorgio di Nogarò (Udine)

LIV.
di priorità

3


ID Scheda

00FF9-02322

RILIEVO STATO DI FATTO

EDIFICIO

PERCORSO ORIZZONTALE



Dislivello raccordato solo da gradini **Si**

Dimensioni **X-- Y--**

Materiale **--**

Note relative al rilievo
[Scala di servizio per l'accesso all'archivio](#)

LINK ALTRE CRITICITÀ

Nessuna criticità collegata

IPOTESI DI SOLUZIONE



PS2454

Risoluzione criticità non vantaggiosa in relazione al dispendio economico

Considerando le condizioni di contesto o di uso, si ritiene che l'intervento di soluzione non sia economicamente vantaggioso alla luce del beneficio ottenibile.

STIMA DEL COSTO

0 €

PEBA COMUNE DI SAN GIORGIO DI NOGARO (UD) > EDIFICI > MUNICIPIO > PIANO PRIMO

Rilevatore **0181**

Data Rilievo **25 Febbraio 2026**

Ultimo aggiornamento scheda: 12 Marzo 2026

Indirizzo

del Municipio 1 - San Giorgio di
Nogaro (Udine)

LIV.
di priorità

2

ID Scheda


00FF9-02323

RILIEVO STATO DI FATTO

EDIFICIO

PERCORSO VERTICALE - SCALA

PARAPETTO



Altezza 94 ≥ 100 cm

Dimensioni X 710,00 cm Y --

Materiale --

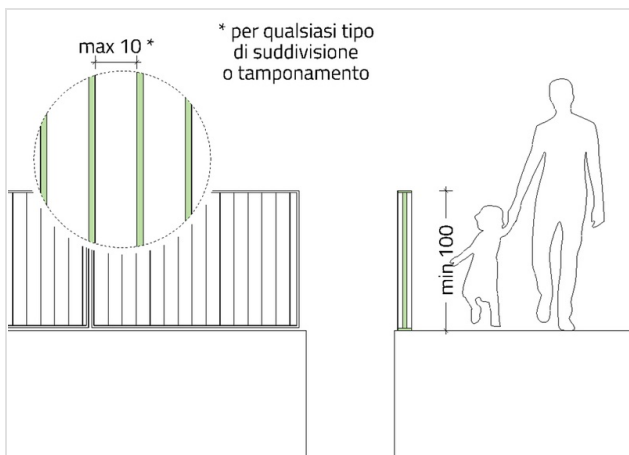
Note relative al rilievo

--

LINK ALTRE CRITICITÀ

Nessuna criticità collegata

IPOTESI DI SOLUZIONE



* per qualsiasi tipo
di suddivisione
o tamponamento

PS2961

Sostituzione di parapetto

Sostituzione del parapetto esistente con uno avente altezza pari ad almeno 100 cm, e con struttura non attraversabile da una sfera con diametro pari a 10 cm. Il parapetto sarà inoltre dotato di corrimano installato ad altezza compresa tra 90 e 100 cm in conformità con quanto disposto al punto 8.1.10 del D.M. 236/1989.

STIMA DEL COSTO
Sostituzione parapetto

2.090 €

PEBA COMUNE DI SAN GIORGIO DI NOGARO (UD) > EDIFICI > MUNICIPIO > PIANO PRIMO

Rilevatore **0181**
 Data Rilievo **25 Febbraio 2026**
 Ultimo aggiornamento scheda: 12 Marzo 2026

Indirizzo
 del Municipio 1 - San Giorgio di
 Nogaro (Udine)


LIV.
 di priorità
1

ID Scheda
00FF9-02324

RILIEVO STATO DI FATTO

EDIFICIO

PERCORSO VERTICALE - SCALA

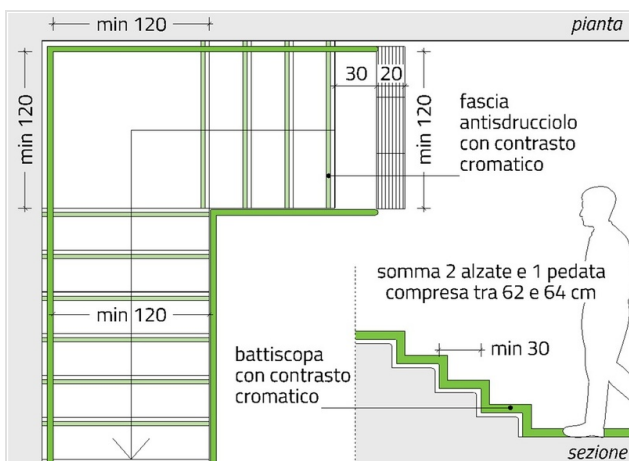


Assenza contrasto cromatico	Si
Dimensioni	X-- Y--
Materiale	--
Note relative al rilievo Scala costituita da 18 gradini con larghezza 80 cm.	

LINK ALTRE CRITICITÀ

Nessuna criticità collegata

IPOTESI DI SOLUZIONE



PS2286
Posa marca gradino
 Posa marca gradino mediante applicazione di nastro adesivo antiscivolo della larghezza pari a 5 cm e di colore contrastante cromaticamente rispetto a quello della pedata, applicato alla distanza di 3 cm dal bordo del gradino.

STIMA DEL COSTO
 Posa fascia adesiva marca gradino

70 €

PEBA COMUNE DI SAN GIORGIO DI NOGARO (UD) > EDIFICI > MUNICIPIO > PIANO PRIMO

Rilevatore **0181**

Data Rilievo **25 Febbraio 2026**

Ultimo aggiornamento scheda: 12 Marzo 2026

Indirizzo

del Municipio 1 - San Giorgio di
Nogaro (Udine)

LIV.
di priorità

2

ID Scheda


00FF9-02325

RILIEVO STATO DI FATTO

EDIFICIO

PERCORSO VERTICALE - SCALA

PARAPETTO



Altezza 90 ≥ 100 cm

Dimensioni X 710,00 cm Y --

Materiale --

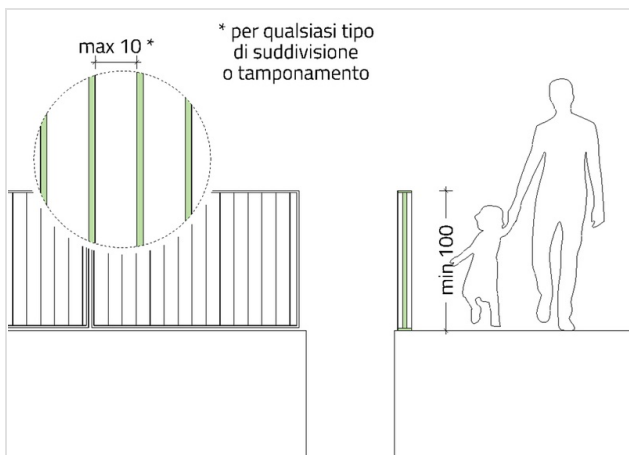
Note relative al rilievo

--

LINK ALTRE CRITICITÀ

Nessuna criticità collegata

IPOTESI DI SOLUZIONE



PS2961

Sostituzione di parapetto

Sostituzione del parapetto esistente con uno avente altezza pari ad almeno 100 cm, e con struttura non attraversabile da una sfera con diametro pari a 10 cm. Il parapetto sarà inoltre dotato di corrimano installato ad altezza compresa tra 90 e 100 cm in conformità con quanto disposto al punto 8.1.10 del D.M. 236/1989.

STIMA DEL COSTO
Sostituzione parapetto

2.090 €

PEBA COMUNE DI SAN GIORGIO DI NOGARO (UD) > EDIFICI > MUNICIPIO > PIANO PRIMO

Rilevatore **0181**
 Data Rilievo **25 Febbraio 2026**
 Ultimo aggiornamento scheda: 12 Marzo 2026

Indirizzo
 del Municipio 1 - San Giorgio di
 Nogaro (Udine)


LIV.
 di priorità
1

ID Scheda
00FF9-02326

RILIEVO STATO DI FATTO

EDIFICIO

PERCORSO VERTICALE - SCALA

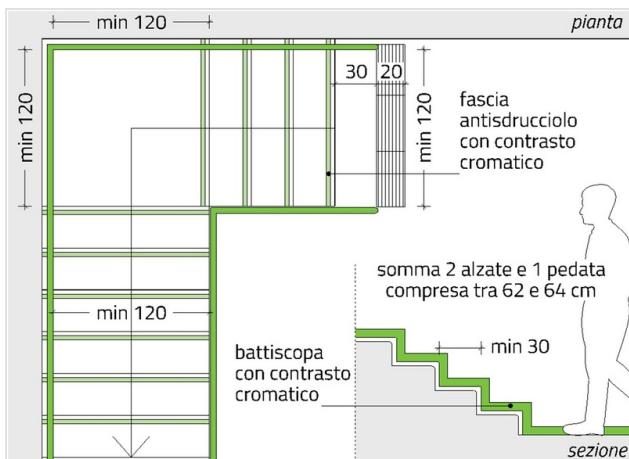


Assenza contrasto cromatico	Si
Dimensioni	X-- Y--
Materiale	--
Note relative al rilievo Scala composta da 18 gradini con larghezza 80 cm	

LINK ALTRE CRITICITÀ

Nessuna criticità collegata

IPOTESI DI SOLUZIONE



PS2286
Posa marca gradino
 Posa marca gradino mediante applicazione di nastro adesivo antiscivolo della larghezza pari a 5 cm e di colore contrastante cromaticamente rispetto a quello della pedata, applicato alla distanza di 3 cm dal bordo del gradino.

STIMA DEL COSTO
 Posa fascia adesiva marca gradino

70 €

PEBA COMUNE DI SAN GIORGIO DI NOGARO (UD) > EDIFICI > MUNICIPIO > PIANO PRIMO

Rilevatore **0181**

Data Rilievo **26 Febbraio 2026**

Ultimo aggiornamento scheda: 12 Marzo 2026

Indirizzo

del Municipio 1 - San Giorgio di
Nogaro (Udine)

LIV.
di priorità

1


ID Scheda

00FF9-02342

RILIEVO STATO DI FATTO

EDIFICIO

PERCORSO VERTICALE - ASCENSORE/PIATTAFORMA ELEVATRICE A CABINA CHIUSA



Spazio antistante la porta 105 $\geq 150 \times 150$
cm

Dimensioni X -- Y --

Materiale --

Note relative al rilievo

Spazio ridotto causa presenza poltroncina

LINK ALTRE CRITICITÀ

00FF9-02345

LIV.
2

Assenza Segnaletica tattilo plantare

del Municipio 1 - San Giorgio di Nogaro (Udine)

Costo stimato

195 €

IPOTESI DI SOLUZIONE



PS2722

Ricollocamento dell'elemento di arredo

Ricollocamento dell'elemento di arredo in altra posizione, o in altro locale, in modo da ripristinare lo spazio libero, con dimensioni pari ad almeno 150x150 cm, antistante alla porta dell'ascensore.

STIMA DEL COSTO

0 €

PEBA COMUNE DI SAN GIORGIO DI NOGARO (UD) > EDIFICI > MUNICIPIO > PIANO PRIMO

Rilevatore **0181**

Data Rilievo **26 Febbraio 2026**

Ultimo aggiornamento scheda: 12 Marzo 2026

Indirizzo

del Municipio 1 - San Giorgio di
Nogaro (Udine)

LIV.
di priorità

3

ID Scheda


00FF9-02343

RILIEVO STATO DI FATTO

EDIFICIO

PERCORSO VERTICALE - ASCENSORE/PIATTAFORMA ELEVATRICE A CABINA CHIUSA

TERMINALE IMPIANTO



Altezza pulsanti bottoniera	106	110<A<140 cm
-----------------------------	-----	-----------------

Dimensioni	X--	Y--
------------	-----	-----

Materiale	--	
-----------	----	--

Note relative al rilievo
Bottoniera esterna

LINK ALTRE CRITICITÀ

Nessuna criticità collegata

IPOTESI DI SOLUZIONE



P0200 (modificato)

In caso di lievi scostamenti dal requisito, valutato che la criticità non impedisce la fruizione e che l'intervento ha costi sproporzionati, si mantiene lo stato di fatto

In caso di lievi scostamenti dal requisito, valutato che la criticità non impedisce la fruizione e che l'intervento ha costi sproporzionati, si mantiene lo stato di fatto.

STIMA DEL COSTO

0 €

PEBA COMUNE DI SAN GIORGIO DI NOGARO (UD) > EDIFICI > MUNICIPIO > PIANO PRIMO

Rilevatore **0181**

Data Rilievo **26 Febbraio 2026**

Ultimo aggiornamento scheda: 12 Marzo 2026

Indirizzo

del Municipio 1 - San Giorgio di Nogarò (Udine)

LIV.
di priorità

2

ID Scheda

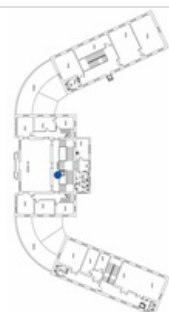

00FF9-02345

RILIEVO STATO DI FATTO

EDIFICIO

PERCORSO VERTICALE - ASCENSORE/PIATTAFORMA ELEVATRICE A CABINA CHIUSA

SEGNALETICA TATTILO PLANTARE



Assenza	Si	
Dimensioni	X 80,00 cm	Y 176,00 cm
Materiale	--	
Note relative al rilievo	--	

LINK ALTRE CRITICITÀ

00FF9-02342

LIV.
1

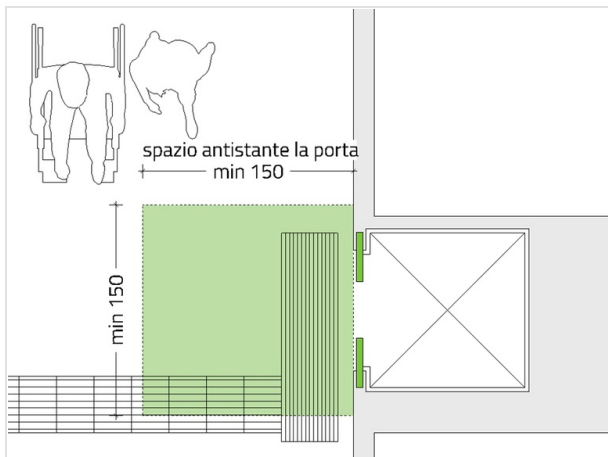
Spazio antistante la porta Percorso verticale - Ascensore/piattaforma elevatrice a cabina chiusa

del Municipio 1 - San Giorgio di Nogarò (Udine)

Costo stimato

--

IPOTESI DI SOLUZIONE



PS2725

Posa di segnaletica tattilo plantare

Posa di segnaletica tattilo-plantare con codice "attenzione/servizio" davanti all'intera luce della porta dell'ascensore/piattaforma elevatrice su tutti i piani serviti. La pista tattile che conduce all'ascensore dovrà essere leggermente spostata verso il lato della porta su cui si trova la bottoniera esterna, come previsto dalle linee guida I.N.M.A.C.I.

STIMA DEL COSTO

Posa segnaletica tattilo-plantare adesiva in pvc

195 €

PEBA COMUNE DI SAN GIORGIO DI NOGARO (UD) > EDIFICI > MUNICIPIO > PIANO PRIMO

Rilevatore **0181**

Data Rilievo **26 Febbraio 2026**

Ultimo aggiornamento scheda: 12 Marzo 2026

Indirizzo

del Municipio 1 - San Giorgio di
Nogaro (Udine)

LIV.
di priorità

3

ID Scheda


00FF9-02346

RILIEVO STATO DI FATTO

EDIFICIO

PERCORSO VERTICALE - ASCENSORE/PIATTAFORMA ELEVATRICE A CABINA CHIUSA

TERMINALE IMPIANTO



Altezza pulsanti bottoniera	106	110<A<140 cm
-----------------------------	-----	-----------------

Dimensioni	X --	Y --
------------	------	------

Materiale	--	
-----------	----	--

Note relative al rilievo
Bottoniera esterna

LINK ALTRE CRITICITÀ

Nessuna criticità collegata

IPOTESI DI SOLUZIONE



P0200 (modificato)

In caso di lievi scostamenti dal requisito, valutato che la criticità non impedisce la fruizione e che l'intervento ha costi sproporzionati, si mantiene lo stato di fatto

In caso di lievi scostamenti dal requisito, valutato che la criticità non impedisce la fruizione e che l'intervento ha costi sproporzionati, si mantiene lo stato di fatto.

STIMA DEL COSTO

0 €

PEBA COMUNE DI SAN GIORGIO DI NOGARO (UD) > EDIFICI > MUNICIPIO > PIANO PRIMO

Rilevatore **0181**

Data Rilievo **26 Febbraio 2026**

Ultimo aggiornamento scheda: 12 Marzo 2026

Indirizzo

del Municipio 1 - San Giorgio di Nogaro (Udine)

LIV.
di priorità

3

ID Scheda


00FF9-02347

RILIEVO STATO DI FATTO

EDIFICIO

PERCORSO VERTICALE - ASCENSORE/PIATTAFORMA ELEVATRICE A CABINA CHIUSA

SEGNALETICA TATTILO PLANTARE

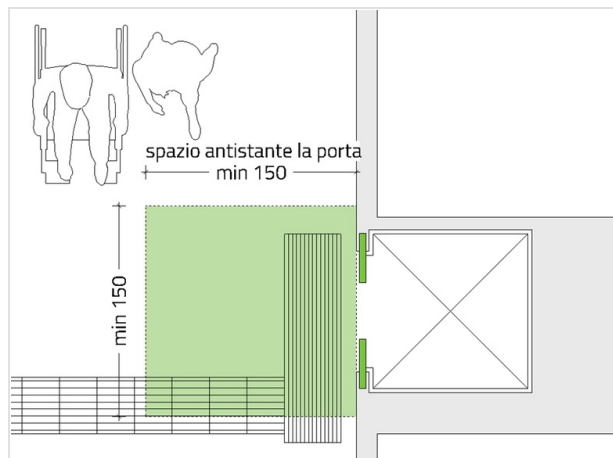


Assenza	Si
Dimensioni	X-- Y--
Materiale	--
Note relative al rilievo	--

LINK ALTRE CRITICITÀ

00FF9-02348	LIV. 2	Spazio antistante la porta Percorso verticale - Ascensore/piattaforma elevatrice a cabina chiusa del Municipio 1 - San Giorgio di Nogaro (Udine)	Costo stimato --
00FF9-02337	LIV. 2	Spazio antistante la porta Percorso verticale - Ascensore/piattaforma elevatrice a cabina chiusa del Municipio 1 - San Giorgio di Nogaro (Udine)	Costo stimato --

IPOTESI DI SOLUZIONE



PS2725

Posa di segnaletica tattilo plantare

Posa di segnaletica tattilo-plantare con codice "attenzione/servizio" davanti all'intera luce della porta dell'ascensore/piattaforma elevatrice su tutti i piani serviti. La pista tattile che conduce all'ascensore dovrà essere leggermente spostata verso il lato della porta su cui si trova la bottoniera esterna, come previsto dalle linee guida I.N.M.A.C.I.

STIMA DEL COSTO

Posa segnaletica tattilo-plantare adesiva in pvc

240 €

PEBA COMUNE DI SAN GIORGIO DI NOGARO (UD) > EDIFICI > MUNICIPIO > PIANO PRIMO

Rilevatore **0181**
 Data Rilievo **26 Febbraio 2026**
 Ultimo aggiornamento scheda: 12 Marzo 2026

Indirizzo
**del Municipio 1 - San Giorgio di
 Nogaro (Udine)**

LIV.
 di priorità
2

ID Scheda
00FF9-02348

RILIEVO STATO DI FATTO

EDIFICIO		PERCORSO VERTICALE - ASCENSORE/PIATTAFORMA ELEVATRICE A CABINA CHIUSA	
		Spazio antistante la porta	120 ≥ 150 x 150 cm
		Dimensioni	X -- Y --
		Materiale	--
		Note relative al rilievo Deposito materiale e presenza arred	

LINK ALTRE CRITICITÀ

00FF9-02337	LIV. 2	Spazio antistante la porta Percorso verticale - Ascensore/piattaforma elevatrice a cabina chiusa del Municipio 1 - San Giorgio di Nogaro (Udine)	Costo stimato --
00FF9-02347	LIV. 3	Assenza Segnaletica tattilo plantare del Municipio 1 - San Giorgio di Nogaro (Udine)	Costo stimato 240 €

IPOTESI DI SOLUZIONE

	<p>PS2722 Ricollocamento dell'elemento di arredo</p> <p>Ricollocamento dell'elemento di arredo in altra posizione, o in altro locale, in modo da ripristinare lo spazio libero, con dimensioni pari ad almeno 150x150 cm, antistante alla porta dell'ascensore.</p>
	<p>STIMA DEL COSTO 0 €</p>

PEBA COMUNE DI SAN GIORGIO DI NOGARO (UD) > EDIFICI > MUNICIPIO > PIANO PRIMO

Rilevatore **0181**
 Data Rilievo **04 Marzo 2026**
 Ultimo aggiornamento scheda: 12 Marzo 2026

Indirizzo
 del **Municipio 1 - San Giorgio di Nogarò (Udine)**

LIV.
 di priorità
2

ID Scheda
00FF9-02359

RILIEVO STATO DI FATTO

EDIFICIO

SERVIZIO IGIENICO




Assenza	Si	
Dimensioni	X --	Y --
Materiale	--	

Note relative al rilievo
 Primo piano privo di servizio igienico come disposto dal D.M. 236/1989 che prevede la dotazione di un servizio igienico accessibile per ogni livello.

LINK ALTRE CRITICITÀ

Nessuna criticità collegata

IPOTESI DI SOLUZIONE



P0291 (modificato)
 Risoluzione solo mediante progettazione complessa a causa di assenza di vani da destinare a servizio igienico accessibile

L'ubicazione di un nuovo servizio igienico, e la conseguente stima del costo di realizzazione, necessita di un approfondimento dal punto di vista progettuale e impiantistico superiore a quello previsto per le soluzioni normalmente proposte all'interno del P.E.B.A. Si rimanda dunque la valutazione ad una fase progettuale successiva.

STIMA DEL COSTO **0 €**

PEBA COMUNE DI SAN GIORGIO DI NOGARO (UD) > EDIFICI > MUNICIPIO > PIANO PRIMO

Rilevatore **0181**
 Data Rilievo **12 Marzo 2026**
 Ultimo aggiornamento scheda: 12 Marzo 2026

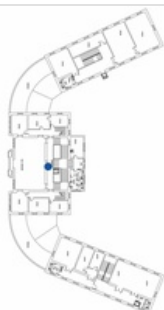

Indirizzo
del Municipio 1 - San Giorgio di Nogarò (Udine)

LIV.
 di priorità
2

ID Scheda
00FF9-02391

RILIEVO STATO DI FATTO

EDIFICIO PERCORSO ORIZZONTALE **OSTACOLO VERTICALE**

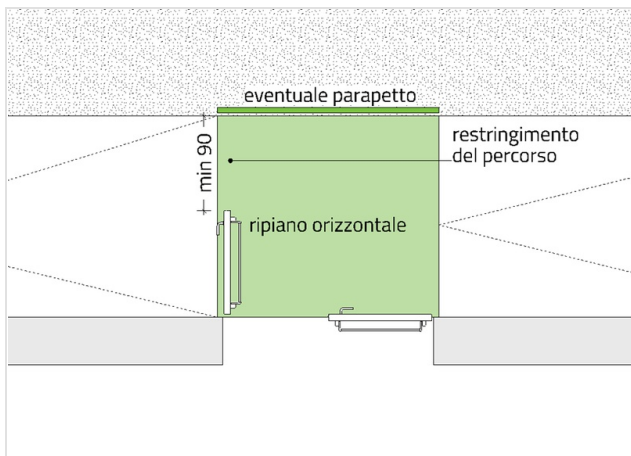


Altro	Si	
Dimensioni	X 65,00 cm	Y --
Materiale	--	
Note relative al rilievo L'anta della porta della sala consiliare, quando aperta, riduce la larghezza netta di passaggio sul percorso esterno a 65 cm.		

LINK ALTRE CRITICITÀ

00FF9-02239	LIV. 3	Maniglia - Altezza Filtro all'accesso del Municipio 1 - San Giorgio di Nogarò (Udine)	Costo stimato --
--------------------	------------------	---	---------------------

IPOTESI DI SOLUZIONE



PS2958 (modificato)
Modifica posizione serramento

Riposizionamento del serramento sul filo interno del muro del locale in modo che, in caso di apertura dell'anta, rimanga comunque uno spazio per il passaggio sul percorso con larghezza netta pari ad almeno 90 cm. Nel caso in esame è consigliabile sostituire il serramento installandone uno con verso di apertura "sinistra a spingere" in modo da facilitarne anche l'utilizzo da parte di un'eventuale persona su sedia a ruote proveniente dall'ascensore o diretta verso di esso.

STIMA DEL COSTO
 Sostituzione serramento **4.220 €**

PEBA COMUNE DI SAN GIORGIO DI NOGARO (UD) > EDIFICI > MUNICIPIO > PIANO SECONDO

Rilevatore **0181**

Data Rilievo **25 Febbraio 2026**

Ultimo aggiornamento scheda: 12 Marzo 2026

Indirizzo

del Municipio 1 - San Giorgio di
Nogaro (Udine)

LIV.
di priorità

3

ID Scheda

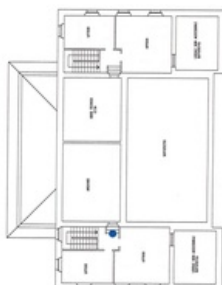

00FF9-02327

RILIEVO STATO DI FATTO

EDIFICIO

PERCORSO VERTICALE - SCALA

CORRIMANO



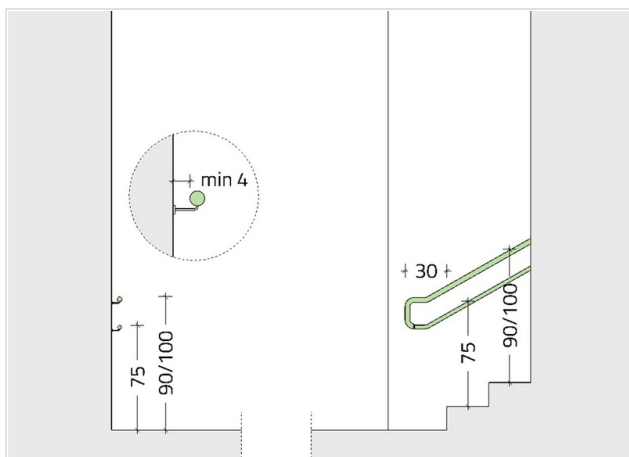
Assenza	Si
Dimensioni	X -- Y --
Materiale	--

Note relative al rilievo
Scala di raccordo per l'accesso all'archivio. Lunghezza
inclinata 133 cm

LINK ALTRE CRITICITÀ

Nessuna criticità collegata

IPOTESI DI SOLUZIONE



PS2590

Posa di corrimano

Installazione di corrimano, ad altezza compresa tra 90 e 100 cm, mediante ancoraggio a muro adiacente alla scala, o su parapetto esistente o nuovo. Il corrimano dovrà esser prolungato di 30 cm oltre il primo e l'ultimo gradino in corrispondenza delle interruzioni della scala in conformità con quanto disposto al punto 8.1.10 del D.M. 236/1989.

STIMA DEL COSTO
Posa corrimano metallico

150 €