

P E B A

INCARICO

PIANO DI ELIMINAZIONE DELLE BARRIERE ARCHITETTONICHE

(P.E.B.A.) del Comune di San Giorgio di Nogaro (ai sensi della L.R. 10/2018)

CIG: B3613552AB - AFFIDAMENTO: Determinazione n. 726 del 18/10/2024

COMMITTENTE

Comune di San Giorgio di Nogaro

Piazza del Municipio, 1 - 33058 San Giorgio di Nogaro (UD)

R.U.P.

Dott. Massimiliano Paravano

tel.: 0431-623654 - ambiente@comune.sangiorgiodinogaro.ud.it



PROGETTISTI
INCARICATI

studio a2r
architetti associati



STUDIO A2R Barbara Motta e Marilena Motta Architetti Associati
www.studioa2r.it - tel. 0432 1510629
architetti@studioa2r.it - studio.a2r@pec.it
via Ciro di Pers 4/d - 33100 Udine
c.f./p.IVA 02913600306

arch. Barbara Motta

arch. Marilena Motta

Collaboratori

pianif.terr. Alberto Fabio

arch. Cinzia Buttò

Alessandro Armellini

ELABORATO

SCHEDE ITINERARI URBANI CRITICITÀ E SOLUZIONI PROGETTUALI

ITINERARIO 4 - SAN GIORGIO DI NOGARO:

Percorso scuole

Emissione Revisioni
Dicembre 2025

SI.4

PEBA COMUNE DI SAN GIORGIO DI NOGARO (UD) > PERCORSI > Percorso 4 - scuole

Rilevatore **0181**

Data Rilievo **15 Settembre 2025**

Ultimo aggiornamento scheda: 10 Ottobre 2025

Indirizzo

Via Paolo Diacono 20, 33058 San Giorgio di Nogaro

LIV.
di priorità

2

ID Scheda

E 00FF9-00422

RILIEVO STATO DI FATTO

ITINERARIO PEDONALE

ATTRAVERSAMENTO PEDONALE

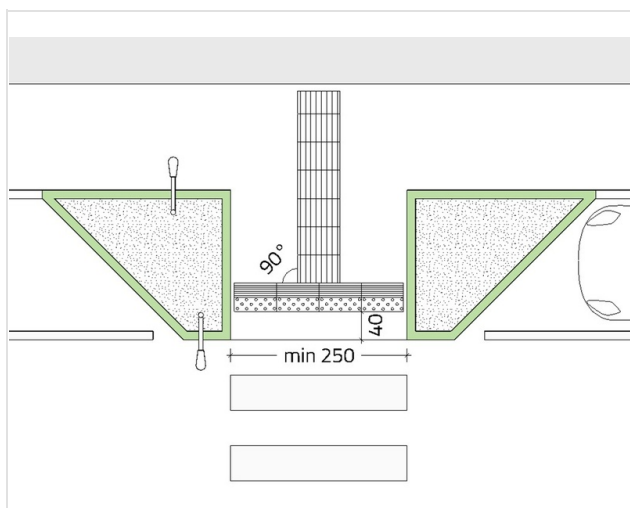


Lunghezza	11	≤ 8 m
Dimensioni	X 250,00 cm	Y 1100,00 cm
Materiale	Asfalto	
Note relative al rilievo	--	

LINK ALTRE CRITICITÀ

E 00FF9-00423	LIV. 1	Assenza Segnaletica tattilo plantare Via Paolo Diacono 20, 33058 San Giorgio di Nogaro	Costo stimato 360 €
E 00FF9-00424	LIV. 3	Altezza Dislivello Via Paolo Diacono 20, 33058 San Giorgio di Nogaro	Costo stimato --
E 00FF9-00425	LIV. 1	Assenza Segnaletica tattilo plantare Via Paolo Diacono 7, 33058 San Giorgio di Nogaro	Costo stimato 305 €
E 00FF9-00426	LIV. 3	Sconnessioni Pavimentazione Via Paolo Diacono 7, 33058 San Giorgio di Nogaro	Costo stimato --

IPOTESI DI SOLUZIONE



PS1543

Realizzazione di prolungamento del percorso pedonale con contestuale riduzione della lunghezza dell'attraversamento pedonale

Prolungamento del percorso pedonale di accesso all'attraversamento pedonale, sulla banchina di entrambi i lati della carreggiata, e realizzazione di elementi posti a protezione del prolungamento stesso (aiuole/cordoli/paletti dissuasori ecc.), al fine di ridurre la lunghezza complessiva dell'attraversamento.

Realizzazione di nuova segnaletica tattilo-plantare con codice LVE, in coerenza con la nuova configurazione dei percorsi che conducono all'attraversamento e nel rispetto delle indicazioni contenute nelle linee guida I.N.M.A.C.I. per la progettazione dei percorsi tattilo-plantari.

STIMA DEL COSTO

Demolizione asfalto ; Rimozione cordolo in cls ; Posa nuovo cordolo in cls ; Posa rete elettrosaldata ; Scavo di sbancamento ; Realizzazione nuova pavimentazione in piano e rampe in cls ; Rinterro con terra di coltivo ; Adeguamento altimetrico pozzetti

3.755

€

PEBA COMUNE DI SAN GIORGIO DI NOGARO (UD) > PERCORSI > Percorso 4 - scuole

Rilevatore **0181**

Data Rilievo **15 Settembre 2025**

Ultimo aggiornamento scheda: 10 Ottobre 2025

Indirizzo

Via Paolo Diacono 20, 33058 San
Giorgio di Nogaro

LIV.
di priorità

1

ID Scheda

E 00FF9-00423

RILIEVO STATO DI FATTO

ITINERARIO PEDONALE

ATTRAVERSAMENTO PEDONALE

SEGNALETICA TATTILO PLANTARE

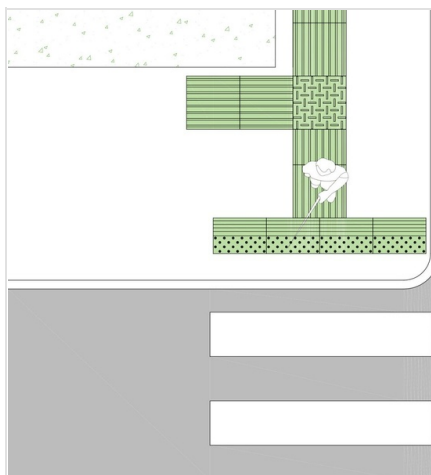


Assenza	Si	
Dimensioni	X --	Y --
Materiale	Cemento	
Note relative al rilievo	--	

LINK ALTRE CRITICITÀ

E 00FF9-00422	LIV. 2	Lunghezza Attraversamento pedonale Via Paolo Diacono 20, 33058 San Giorgio di Nogaro	Costo stimato 3755 €
E 00FF9-00425	LIV. 1	Assenza Segnaletica tattilo plantare Via Paolo Diacono 7, 33058 San Giorgio di Nogaro	Costo stimato 305 €
E 00FF9-00426	LIV. 3	Sconnessioni Pavimentazione Via Paolo Diacono 7, 33058 San Giorgio di Nogaro	Costo stimato --
E 00FF9-00424	LIV. 3	Altezza Dislivello Via Paolo Diacono 20, 33058 San Giorgio di Nogaro	Costo stimato --

IPOTESI DI SOLUZIONE



PS1642 (modificato)
Posa di segnaletica tattilo plantare

Posa segnaletica tattilo-plantare con moduli in calcestruzzo e codice LVE per individuare e segnalare la presenza dell'attraversamento pedonale, con codice "pericolo valicabile" posto in direzione parallela all'asse stradale e codice "direzione rettilinea" in direzione perpendicolare a collegamento del codice "pericolo valicabile" con la guida naturale (edificio/muro di recinzione/cordolo ecc.).

La posa della segnaletica dovrà avvenire in conformità con le indicazioni contenute nelle linee guida I.N.M.A.C.I per la progettazione dei percorsi tattilo-plantari.

STIMA DEL COSTO
Taglio e rimozione pavimentazione in cls ; Posa moduli
segnaletica tattilo-plantare in cls

360
€

PEBA COMUNE DI SAN GIORGIO DI NOGARO (UD) > PERCORSI > Percorso 4 - scuole

Rilevatore **0181**

Data Rilievo **15 Settembre 2025**

Ultimo aggiornamento scheda: 10 Ottobre 2025

Indirizzo

Via Paolo Diacono 20, 33058 San
Giorgio di Nogaro

LIV.
di priorità

3

ID Scheda

E 00FF9-00424

RILIEVO STATO DI FATTO

ITINERARIO PEDONALE

ATTRAVERSAMENTO PEDONALE

DISLIVELLO



Altezza **2** $\leq 2,5$ cm

Dimensioni **X 123,00 cm** Y --

Materiale **Cemento**

Note relative al rilievo

--

LINK ALTRE CRITICITÀ

E 00FF9-00422	LIV. 2	Lunghezza Attraversamento pedonale Via Paolo Diacono 20, 33058 San Giorgio di Nogaro	Costo stimato 3755 €	●
E 00FF9-00425	LIV. 1	Assenza Segnaletica tattilo plantare Via Paolo Diacono 7, 33058 San Giorgio di Nogaro	Costo stimato 305 €	●
E 00FF9-00423	LIV. 1	Assenza Segnaletica tattilo plantare Via Paolo Diacono 20, 33058 San Giorgio di Nogaro	Costo stimato 360 €	●
E 00FF9-00426	LIV. 3	Sconnessioni Pavimentazione Via Paolo Diacono 7, 33058 San Giorgio di Nogaro	Costo stimato --	●

IPOTESI DI SOLUZIONE

	<p>P0541 (modificato) Demolizione e ricostruzione del raccordo per superare gradino fino a 2,5 cm</p> <p>Realizzazione nuova rampa breve di raccordo finalizzata al superamento del gradino</p>
	<p>STIMA DEL COSTO</p> <p>Costo compreso nella soluzione relativa alla riduzione della lunghezza dell'attraversamento</p> <p style="text-align: right;">0 €</p>
*misura indicativa	

PEBA COMUNE DI SAN GIORGIO DI NOGARO (UD) > PERCORSI > Percorso 4 - scuole

Rilevatore **0181**

Data Rilievo **15 Settembre 2025**

Ultimo aggiornamento scheda: 10 Ottobre 2025

Indirizzo

Via Paolo Diacono 7, 33058 San
Giorgio di Nogaro

LIV.
di priorità

1

ID Scheda

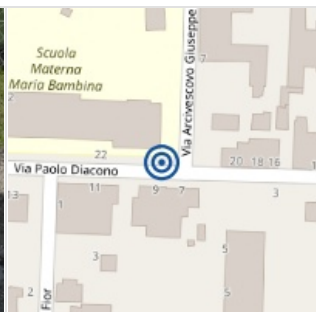
E 00FF9-00425

RILIEVO STATO DI FATTO

ITINERARIO PEDONALE

ATTRAVERSAMENTO PEDONALE

SEGNALETICA TATTILO PLANTARE



Assenza	Si
Dimensioni	X-- Y--
Materiale	Cemento
Note relative al rilievo	--

LINK ALTRE CRITICITÀ

E 00FF9-00422	LIV. 2	Lunghezza Attraversamento pedonale Via Paolo Diacono 20, 33058 San Giorgio di Nogaro	Costo stimato 3755 €
E 00FF9-00423	LIV. 1	Assenza Segnaletica tattilo plantare Via Paolo Diacono 20, 33058 San Giorgio di Nogaro	Costo stimato 360 €
E 00FF9-00426	LIV. 3	Sconnessioni Pavimentazione Via Paolo Diacono 7, 33058 San Giorgio di Nogaro	Costo stimato --
E 00FF9-00424	LIV. 3	Altezza Dislivello Via Paolo Diacono 20, 33058 San Giorgio di Nogaro	Costo stimato --

IPOTESI DI SOLUZIONE

allineamento tra segnaletica orizzontale e tattilo plantare

PS2181
Posa di segnaletica tattilo plantare

Posa segnaletica tattilo-plantare con moduli in calcestruzzo e codice LVE per individuare e segnalare la presenza dell'attraversamento pedonale, con codice "pericolo valicabile" posto in direzione parallela all'asse stradale e codice "direzione rettilinea" in direzione perpendicolare a collegamento del codice "pericolo valicabile" con la guida naturale (edificio/muro di recinzione/cordolo ecc.). La posa della segnaletica dovrà avvenire in conformità con le indicazioni contenute nelle linee guida I.N.M.A.C.I per la progettazione dei percorsi tattilo-plantari.

STIMA DEL COSTO
Taglio e rimozione pavimentazione in cls ; Posa moduli segnaletica tattilo-plantare in cls

305
€

PEBA COMUNE DI SAN GIORGIO DI NOGARO (UD) > PERCORSI > Percorso 4 - scuole

Rilevatore **0181**

Data Rilievo **15 Settembre 2025**

Ultimo aggiornamento scheda: 10 Ottobre 2025

Indirizzo

Via Paolo Diacono 7, 33058 San
Giorgio di Nogaro

LIV.
di priorità

3

ID Scheda

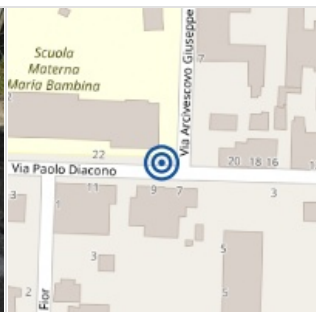
E 00FF9-00426

RILIEVO STATO DI FATTO

ITINERARIO PEDONALE

ATTRAVERSAMENTO PEDONALE

PAVIMENTAZIONE

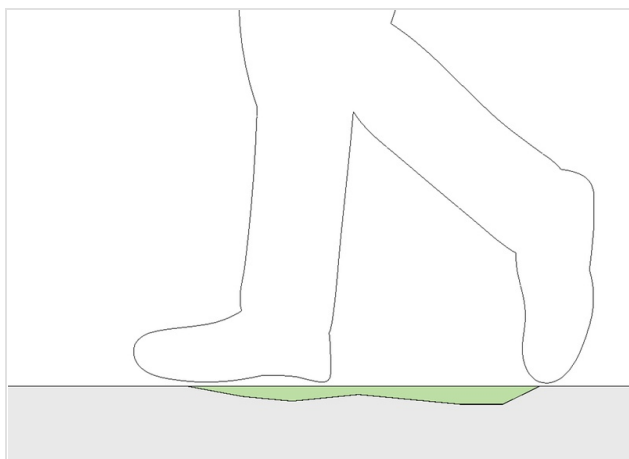


Sconnessioni	Si
Dimensioni	X 140,00 cm Y 50,00 cm
Materiale	Asfalto
Note relative al rilievo	--

LINK ALTRE CRITICITÀ

E 00FF9-00422	LIV. 2	Lunghezza Attraversamento pedonale Via Paolo Diacono 20, 33058 San Giorgio di Nogaro	Costo stimato 3755 €	●
E 00FF9-00425	LIV. 1	Assenza Segnaletica tattilo plantare Via Paolo Diacono 7, 33058 San Giorgio di Nogaro	Costo stimato 305 €	●
E 00FF9-00423	LIV. 1	Assenza Segnaletica tattilo plantare Via Paolo Diacono 20, 33058 San Giorgio di Nogaro	Costo stimato 360 €	●
E 00FF9-00424	LIV. 3	Altezza Dislivello Via Paolo Diacono 20, 33058 San Giorgio di Nogaro	Costo stimato --	●

IPOTESI DI SOLUZIONE



P0688 (modificato)
Riparazione puntuale
Ripristino della planarità del tratto di pavimentazione danneggiato.

STIMA DEL COSTO
Costo compreso nella soluzione relativa alla riduzione della
lunghezza dell'attraversamento

0
€

PEBA COMUNE DI SAN GIORGIO DI NOGARO (UD) > PERCORSI > Percorso 4 - scuole

Rilevatore **0181**
 Data Rilievo **15 Settembre 2025**
 Ultimo aggiornamento scheda: 17 Ottobre 2025

Indirizzo
**Via Paolo Diacono 20, 33058 San
 Giorgio di Nogaro**

LIV.
 di priorità
3

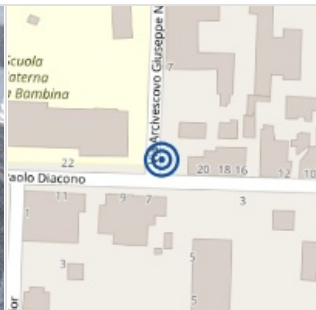
ID Scheda
E 00FF9-00427

RILIEVO STATO DI FATTO

ITINERARIO PEDONALE

PERCORSO PEDONALE

OSTACOLO ORIZZONTALE

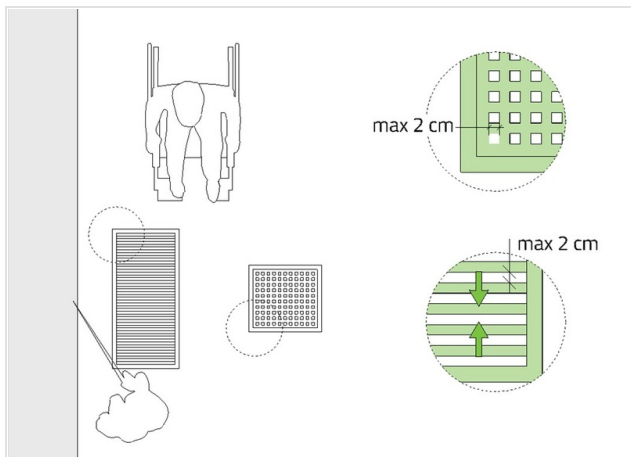


Maglia attraversabile da sfera di 2 cm	Si	
Dimensioni	X 55,00 cm	Y 55,00 cm
Materiale	--	
Note relative al rilievo	--	

LINK ALTRE CRITICITÀ

Nessuna criticità collegata

IPOSTESI DI SOLUZIONE



PS2241
 Sostituzione con caditoia inattraversabile da sfera di 2 cm
 Sostituzione caditoia esistente con una provvista di grigliato non attraversabile da una sfera di 2 cm di diametro.

STIMA DEL COSTO
 Sostituzione caditoia

75 €

PEBA COMUNE DI SAN GIORGIO DI NOGARO (UD) > PERCORSI > Percorso 4 - scuole

Rilevatore **0181**

Data Rilievo **15 Settembre 2025**

Ultimo aggiornamento scheda: 10 Ottobre 2025

Indirizzo

Via Arcivescovo Nogara 7, 33058
San Giorgio di Nogaro

LIV.
di priorità

3

ID Scheda

E 00FF9-00428

RILIEVO STATO DI FATTO

ITINERARIO PEDONALE

PERCORSO PEDONALE

SEGNALETICA ORIZZONTALE



Non coerente	Si
Dimensioni	X 2000,00 cm Y --
Materiale	Asfalto
Note relative al rilievo	--

LINK ALTRE CRITICITÀ

Nessuna criticità collegata

IPOTESI DI SOLUZIONE



P0710 (modificato)
Rifacimento di segnaletica orizzontale

Individuazione del percorso pedonale mediante idonea segnaletica orizzontale (riempimento pieno) realizzata su asfalto (esistente) con colori ad elevato contrasto.
In alternativa è possibile modificare il materiale della pavimentazione (es. asfalto colorato, cemento ecc.)

STIMA DEL COSTO
Rifacimento segnaletica orizzontale

230 €

PEBA COMUNE DI SAN GIORGIO DI NOGARO (UD) > PERCORSI > Percorso 4 - scuole

Rilevatore **0181**
 Data Rilievo **15 Settembre 2025**
 Ultimo aggiornamento scheda: 14 Novembre 2025

Indirizzo
**Via Arcivescovo Nogara 7, 33058
 San Giorgio di Nogaro**

LIV.
 di priorità
1

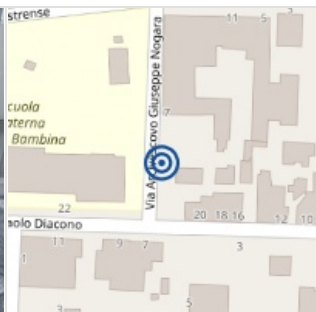
ID Scheda
E 00FF9-00429

RILIEVO STATO DI FATTO

ITINERARIO PEDONALE

PERCORSO PEDONALE

AREA PER CAMBIO DIREZIONE



Pendenza trasversale	8.5	≤ 1%
Dimensioni	X 150,00 cm	Y 300,00 cm
Materiale	Cemento	
Note relative al rilievo	--	

LINK ALTRE CRITICITÀ

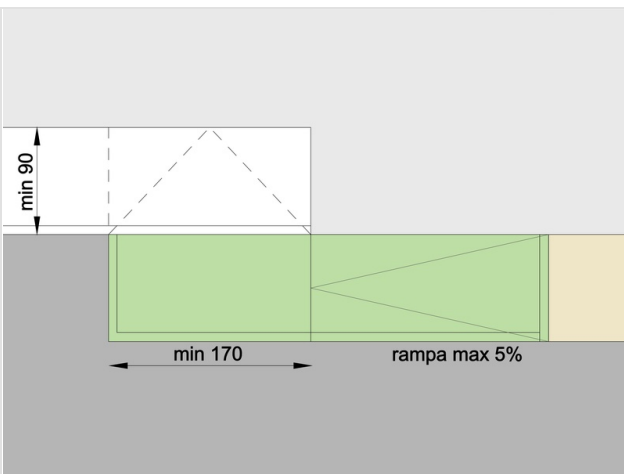
E 00FF9-00430

LIV.
3

Altezza Dislivello
 Via Arcivescovo Nogara 7, 33058 San Giorgio di Nogaro

Costo stimato
 --

IPOTESI DI SOLUZIONE



P0807 (modificato)
Ricollocamento rampa di raccordo tra marciapiede e piano stradale

Demolizione del raccordo esistente tra il percorso pedonale sul marciapiede e quello posto alla quota della carreggiata. Realizzazione di un'area in piano (pendenza trasversale max 1% necessaria al deflusso delle acque meteoriche) alla quota del marciapiede avente dimensioni tali da consentire il cambio di direzione ad una persona su sedia a ruote. Tale area verrà raccordata al piano stradale mediante la realizzazione di una breve rampa, con sviluppo longitudinale rispetto al percorso, avente pendenza ottimale del 5% (max 15% in caso di dislivello fino a 15 cm).

STIMA DEL COSTO

Taglio e rimozione asfalto ; Rimozione cordolo in cls ; **1.470**
 Demolizione pavimentazione in cls ; Scavo di sbancamento ;
 Posa nuovo cordolo in cls ; Posa rete elettrosaldata ;
 Preparazione piano di posa ; Realizzazione nuova
 pavimentazione in piano e rampa in cls **€**

PEBA COMUNE DI SAN GIORGIO DI NOGARO (UD) > PERCORSI > Percorso 4 - scuole

Rilevatore **0181**
 Data Rilievo **15 Settembre 2025**
 Ultimo aggiornamento scheda: 14 Novembre 2025

Indirizzo
Via Arcivescovo Nogara 7, 33058
San Giorgio di Nogaro

LIV.
 di priorità
3

ID Scheda
E 00FF9-00430

RILIEVO STATO DI FATTO

ITINERARIO PEDONALE PERCORSO PEDONALE **DISLIVELLO**

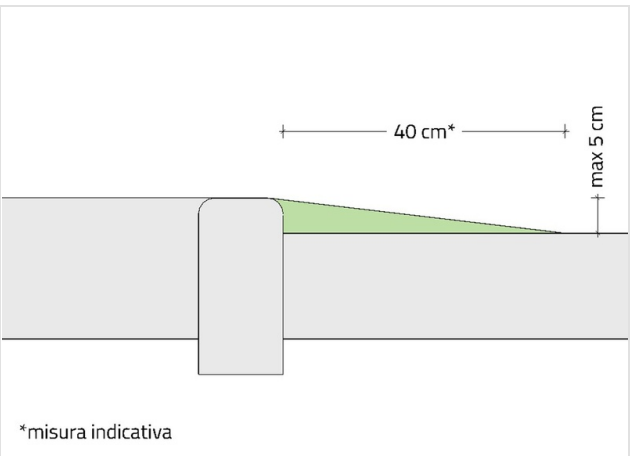



Altezza	3	≤ 2,5 cm
Dimensioni	X 200,00 cm	Y --
Materiale	Cemento	
Note relative al rilievo	--	

LINK ALTRE CRITICITÀ

E 00FF9-00429 **LIV. 1** **Pendenza trasversale Area per cambio direzione**
 Via Arcivescovo Nogara 7, 33058 San Giorgio di Nogaro Costo stimato **1470 €**

IPOTESI DI SOLUZIONE



*misura indicativa

PS2242
 Realizzazione di raccordo mediante riporto per superare dislivello tra 2,5 cm e 5 cm
 Realizzazione di raccordo mediante riporto per superare dislivello avente pendenza ottimale pari al 5%.

STIMA DEL COSTO
 Costo compreso nella soluzione relativa all'eliminazione della pendenza trasversale **0 €**

PEBA COMUNE DI SAN GIORGIO DI NOGARO (UD) > PERCORSI > Percorso 4 - scuole

Rilevatore **0181**
 Data Rilievo **15 Settembre 2025**
 Ultimo aggiornamento scheda: 10 Ottobre 2025

Indirizzo
 Giovanni da Udine/Università
 Castrense/Duomo/Guseppe
 Nogara 10 - San Giorgio di Nogaro
 (Udine)

LIV.
 di priorità
2

ID Scheda
E 00FF9-00431

RILIEVO STATO DI FATTO

ITINERARIO PEDONALE

PERCORSO PEDONALE

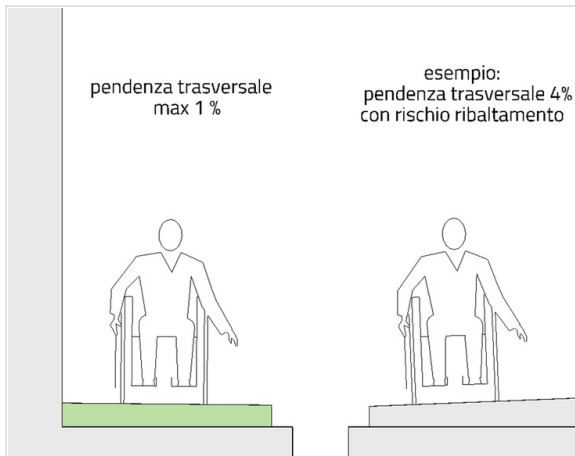


Pendenza trasversale	5	≤ 1%
Dimensioni	X 150,00 cm	Y 1135,00 cm
Materiale	Cemento	
Note relative al rilievo	--	

LINK ALTRE CRITICITÀ

Nessuna criticità collegata

IPOTESI DI SOLUZIONE



P1051 (modificato)
Demolizione del marciapiede e ricostruzione

Demolizione pavimentazione e rifacimento in piano del marciapiede (pendenza trasversale max 1% necessaria al deflusso delle acque meteoriche).

STIMA DEL COSTO
 Rimozione cordolo in cls ; Demolizione pavimentazione in cls ; **1.985**
 Realizzazione nuova pavimentazione in cls ; Posa nuovo cordolo in cls ; Posa rete elettrosaldata ; Preparazione piano di posa **€**

PEBA COMUNE DI SAN GIORGIO DI NOGARO (UD) > PERCORSI > Percorso 4 - scuole

Rilevatore **0181**
 Data Rilievo **15 Settembre 2025**
 Ultimo aggiornamento scheda: 10 Ottobre 2025

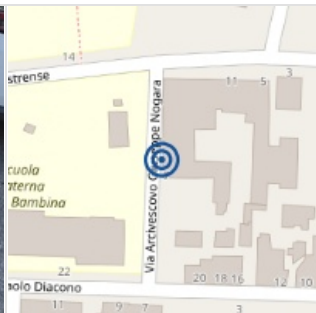
Indirizzo
Via Arcivescovo Nogara 5, 33058 San Giorgio di Nogaro

LIV.
 di priorità
1

ID Scheda
E 00FF9-00432

RILIEVO STATO DI FATTO

- ITINERARIO PEDONALE PERCORSO PEDONALE **DISLIVELLO**



Altezza	7	≤ 2,5 cm
Dimensioni	X 135,00 cm	Y --
Materiale	Moduli autobloccanti in cls	
Note relative al rilievo	--	

LINK ALTRE CRITICITÀ

E 00FF9-00433	LIV. 2	Pendenza trasversale Percorso pedonale Via Arcivescovo Nogara 5, 33058 San Giorgio di Nogaro	Costo stimato 1710 €
E 00FF9-00818	LIV. 2	Altezza Dislivello Via Arcivescovo Nogara 5, 33058 San Giorgio di Nogaro	Costo stimato --

IPOTESI DI SOLUZIONE

	<p>(modificato) Demolizione del passo carrabile e ricostruzione</p> <p>Demolizione della porzione di marciapiede occupata dalla rampa esistente e ripristino del percorso pedonale con pendenza trasversale massima dell'1%. Realizzazione di una breve rampa carrabile situata al di fuori del marciapiede, non necessaria nella porzione di marciapiede in corrispondenza dell'accesso allo spazio commerciale.</p>
<p>accesso carraio tra parcheggi</p>	<p>STIMA DEL COSTO Costo compreso nella soluzione relativa all'eliminazione della pendenza trasversale</p> <p style="text-align: right;">0 €</p>

PEBA COMUNE DI SAN GIORGIO DI NOGARO (UD) > PERCORSI > Percorso 4 - scuole

Rilevatore **0181**

Data Rilievo **15 Settembre 2025**

Ultimo aggiornamento scheda: 10 Ottobre 2025

Indirizzo

Via Arcivescovo Nogara 5, 33058
San Giorgio di Nogaro

LIV.
di priorità

2

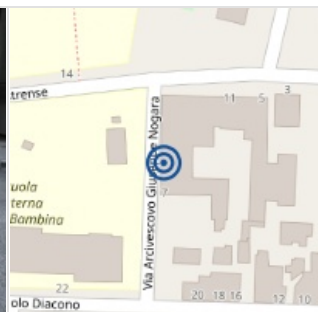
ID Scheda

E 00FF9-00433

RILIEVO STATO DI FATTO

ITINERARIO PEDONALE

PERCORSO PEDONALE



Pendenza trasversale	6.5	≤ 1%
Dimensioni	X 135,00 cm	Y 580,00 cm
Materiale	Moduli autobloccanti in cls	
Note relative al rilievo	Larghezza effettiva passo carrabile 280 cm	

LINK ALTRE CRITICITÀ

E 00FF9-00432	LIV. 1	Altezza Dislivello Via Arcivescovo Nogara 5, 33058 San Giorgio di Nogaro	Costo stimato --	●
E 00FF9-00818	LIV. 2	Altezza Dislivello Via Arcivescovo Nogara 5, 33058 San Giorgio di Nogaro	Costo stimato --	●

IPOTESI DI SOLUZIONE

	<p>PS1536 (modificato) Demolizione del passo carrabile e ricostruzione</p> <p>Demolizione della porzione di marciapiede occupata dalla rampa esistente e ripristino del percorso pedonale con pendenza trasversale massima dell'1%.</p> <p>Realizzazione di una breve rampa carrabile situata al di fuori del marciapiede, esclusivamente per la lunghezza necessaria al passo carrabile.</p>
<p>accesso carraio tra parcheggi</p>	<p>STIMA DEL COSTO</p> <p>Rimozione cordolo in cls ; Demolizione pavimentazione in mattonelle d'asfalto pressato ; Realizzazione piano di posa e pavimentazione in mattonelle d'asfalto pressato ; Realizzazione rampa carrabile in cls ; Posa nuovo cordolo in cls ; Realizzazione di caldana armata per passo carraio</p> <p>1.710 €</p>

PEBA COMUNE DI SAN GIORGIO DI NOGARO (UD) > PERCORSI > Percorso 4 - scuole

Rilevatore **0181**
 Data Rilievo **15 Settembre 2025**
 Ultimo aggiornamento scheda: 10 Ottobre 2025

Indirizzo
Via Arcivescovo Nogara 5, 33058
San Giorgio di Nogaro

LIV.
 di priorità
3

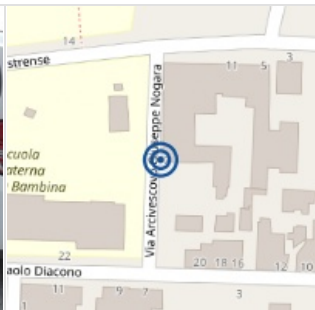
ID Scheda
E 00FF9-00434

RILIEVO STATO DI FATTO

ITINERARIO PEDONALE

PERCORSO PEDONALE

PAVIMENTAZIONE

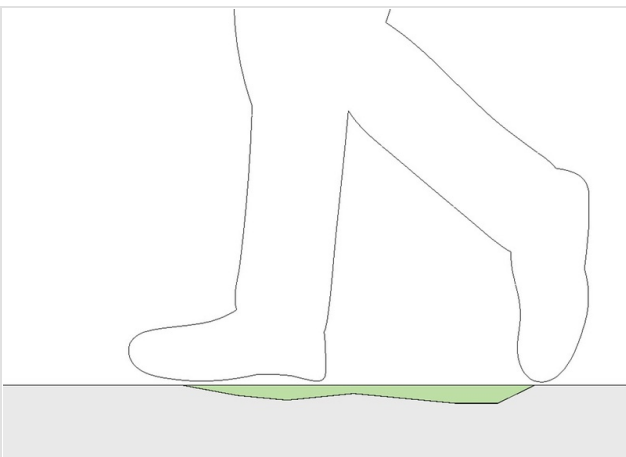


Sconnessioni	Si
Dimensioni	X 150,00 cm Y 860,00 cm
Materiale	Moduli autobloccanti in cls
Note relative al rilievo	--

LINK ALTRE CRITICITÀ

Nessuna criticità collegata

IPOSTESI DI SOLUZIONE



PS1593
Demolizione e rifacimento porzione di marciapiede
 Demolizione del tratto di marciapiede con sconnessioni e/o avvallamenti, rifacimento del sottofondo, ripristino della pavimentazione mediante l'utilizzo del medesimo materiale, ed eventuale adeguamento altimetrico dei pozzetti presenti sul percorso. Pendenza trasversale massima dell'1% per lo scolo delle acque meteoriche.

STIMA DEL COSTO
 Demolizione pavimentazione in mattonelle d'asfalto pressato ; Realizzazione strato di fondazione in misto cementato ; Realizzazione piano di posa e pavimentazione in mattonelle d'asfalto pressato ; Rimozione cordolo in cls ; Posa nuovo cordolo in cls **2.350** €

PEBA COMUNE DI SAN GIORGIO DI NOGARO (UD) > PERCORSI > Percorso 4 - scuole

Rilevatore **0181**
 Data Rilievo **15 Settembre 2025**
 Ultimo aggiornamento scheda: 10 Ottobre 2025

Indirizzo
**Giovanni da Udine/Università
 Castrense/Duomo/Giuseppe
 Nogara 10 - San Giorgio di Nogaro
 (Udine)**

LIV.
 di priorità
3

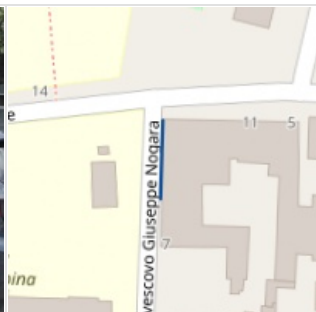
ID Scheda
E 00FF9-00435

RILIEVO STATO DI FATTO

ITINERARIO PEDONALE

PERCORSO PEDONALE

PAVIMENTAZIONE



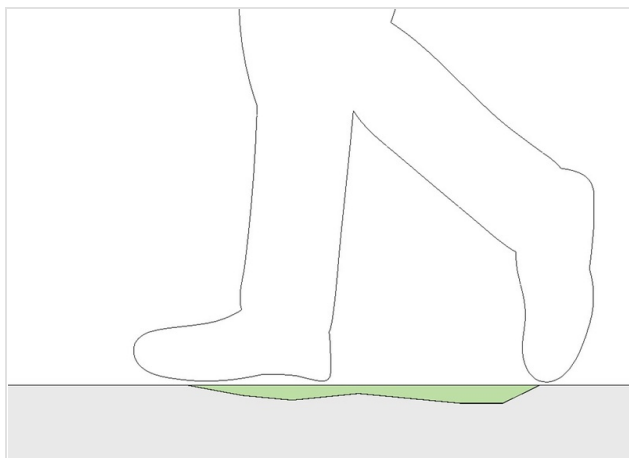
Sconnessioni	Si	
Dimensioni	X 150,00 cm	Y 2120,00 cm
Materiale	Moduli autobloccanti in cls	
Note relative al rilievo	--	

LINK ALTRE CRITICITÀ

+ altre 6 Criticità

E 00FF9-00437	LIV. 1	Altezza Dislivello Via Arcivescovo Nogara 1, 33058 San Giorgio di Nogaro	Costo stimato 2980 €	●
E 00FF9-00436	LIV. 1	Assenza Segnaletica tattilo plantare Via Arcivescovo Nogara 1, 33058 San Giorgio di Nogaro	Costo stimato 140 €	●
E 00FF9-00438	LIV. 1	Assenza Segnaletica tattilo plantare Via Arcivescovo Nogara 1, 33058 San Giorgio di Nogaro	Costo stimato 140 €	●
E 00FF9-00441	LIV. 1	Larghezza Area per cambio direzione Via Arcivescovo Nogara 1, 33058 San Giorgio di Nogaro	Costo stimato --	●
E 00FF9-00442	LIV. 1	Assenza Segnaletica tattilo plantare Via Arcivescovo Nogara 1, 33058 San Giorgio di Nogaro	Costo stimato 140 €	●
E 00FF9-00521	LIV. 1	Pendenza trasversale Percorso pedonale Via Università Castrense 8, 33058 San Giorgio di Nogaro	Costo stimato 620 €	●
E 00FF9-00822	LIV. 1	Assenza Segnaletica tattilo plantare Via Università Castrense 8, 33058 San Giorgio di Nogaro	Costo stimato 110 €	●

IPOTESI DI SOLUZIONE



PS1593
Demolizione e rifacimento porzione di marciapiede

Demolizione del tratto di marciapiede con sconnessioni e/o avvallamenti, rifacimento del sottofondo, ripristino della pavimentazione mediante l'utilizzo del medesimo materiale, ed eventuale adeguamento altimetrico dei pozzetti presenti sul percorso. Pendenza trasversale massima dell'1% per lo scolo delle acque meteoriche.

STIMA DEL COSTO
 Rimozione cordolo in cls ; Demolizione pavimentazione in mattonelle d'asfalto pressato ; Realizzazione strato di fondazione in misto cementato ; Realizzazione piano di posa e pavimentazione in mattonelle d'asfalto pressato ; Posa nuovo cordolo in cls **5.770 €**

PEBA COMUNE DI SAN GIORGIO DI NOGARO (UD) > PERCORSI > Percorso 4 - scuole

Rilevatore **0181**

Data Rilievo **15 Settembre 2025**

Ultimo aggiornamento scheda: 10 Ottobre 2025

Indirizzo

Via Arcivescovo Nogara 1, 33058
San Giorgio di Nogaro

LIV.
di priorità

1

ID Scheda

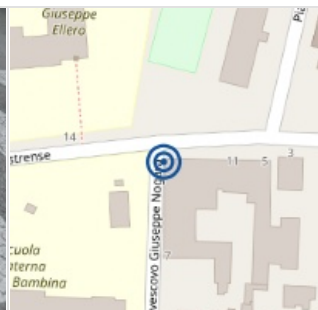
E 00FF9-00436

RILIEVO STATO DI FATTO

ITINERARIO PEDONALE

ATTRAVERSAMENTO PEDONALE

SEGNALETICA TATTILO PLANTARE



Assenza	Si
Dimensioni	X 150,00 cm Y --
Materiale	Moduli autobloccanti in cls
Note relative al rilievo	--

LINK ALTRE CRITICITÀ

+ altre 6 Criticità

E 00FF9-00961	LIV. 1	Pendenza trasversale Area per cambio direzione Via Università Castrense 8, 33058 San Giorgio di Nogaro	Costo stimato 2440 €
E 00FF9-00441	LIV. 1	Larghezza Area per cambio direzione Via Arcivescovo Nogara 1, 33058 San Giorgio di Nogaro	Costo stimato --
E 00FF9-00438	LIV. 1	Assenza Segnaletica tattilo plantare Via Arcivescovo Nogara 1, 33058 San Giorgio di Nogaro	Costo stimato 140 €
E 00FF9-00442	LIV. 1	Assenza Segnaletica tattilo plantare Via Arcivescovo Nogara 1, 33058 San Giorgio di Nogaro	Costo stimato 140 €
E 00FF9-00822	LIV. 1	Assenza Segnaletica tattilo plantare Via Università Castrense 8, 33058 San Giorgio di Nogaro	Costo stimato 110 €
E 00FF9-00437	LIV. 1	Altezza Dislivello Via Arcivescovo Nogara 1, 33058 San Giorgio di Nogaro	Costo stimato 2980 €
E 00FF9-00521	LIV. 1	Pendenza trasversale Percorso pedonale Via Università Castrense 8, 33058 San Giorgio di Nogaro	Costo stimato 620 €
E 00FF9-00435	LIV. 3	Sconnessioni Pavimentazione Giovanni da Udine/Università Castrense/Duomo/Guseppe Nogara 10 - San Giorgio di Nogaro (Udine)	Costo stimato 5770 €

IPOTESI DI SOLUZIONE

fino a guida naturale

allineamento tra segnaletica orizzontale e tattilo plantare

90°

min 150

40 cm

min 250

* in caso di percorso con larghezza fino a 150 cm posizionare il codice pericolo valicabile adiacente al cordolo

PS1542
Posa di segnaletica tattilo plantare

Posa segnaletica tattilo-plantare con moduli in calcestruzzo e codice LVE per individuare e segnalare la presenza dell'attraversamento pedonale, con codice "pericolo valicabile" posto in direzione parallela all'asse stradale e codice "direzione rettilinea" in direzione perpendicolare a collegamento del codice "pericolo valicabile" con la guida naturale (edificio/muro di recinzione/cordolo ecc.).

La posa della segnaletica dovrà avvenire in conformità con le indicazioni contenute nelle linee guida I.N.M.A.C.I per la progettazione dei percorsi tattilo-plantari.

STIMA DEL COSTO
Posa moduli segnaletica tattilo-plantare in cls

140 €

PEBA COMUNE DI SAN GIORGIO DI NOGARO (UD) > PERCORSI > Percorso 4 - scuole

Rilevatore **0181**

Data Rilievo **15 Settembre 2025**

Ultimo aggiornamento scheda: 23 Ottobre 2025

Indirizzo

Via Arcivescovo Nogara 1, 33058
San Giorgio di Nogaro

LIV.
di priorità

1

ID Scheda

E 00FF9-00437

RILIEVO STATO DI FATTO

- ITINERARIO PEDONALE ATTRAVERSAMENTO PEDONALE **DISLIVELLO**



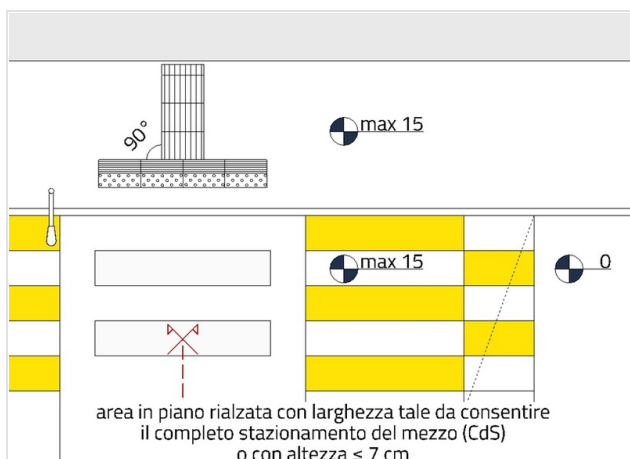
Altezza	14	≤ 2,5 cm
Dimensioni	X 300,00 cm	Y --
Materiale	Moduli autobloccanti in cls	
Note relative al rilievo	--	

LINK ALTRE CRITICITÀ

+ altre 6 Criticità

E 00FF9-00435	LIV. 3	Sconnessioni Pavimentazione Giovanni da Udine/Università Castrense/Duomo/Guseppe Nogara 10 - San Giorgio di Nogaro (Udine)	Costo stimato 5770 €	●
E 00FF9-00436	LIV. 1	Assenza Segnaletica tattilo plantare Via Arcivescovo Nogara 1, 33058 San Giorgio di Nogaro	Costo stimato 140 €	●
E 00FF9-00438	LIV. 1	Assenza Segnaletica tattilo plantare Via Arcivescovo Nogara 1, 33058 San Giorgio di Nogaro	Costo stimato 140 €	●
E 00FF9-00521	LIV. 1	Pendenza trasversale Percorso pedonale Via Università Castrense 8, 33058 San Giorgio di Nogaro	Costo stimato 620 €	●
E 00FF9-00441	LIV. 1	Larghezza Area per cambio direzione Via Arcivescovo Nogara 1, 33058 San Giorgio di Nogaro	Costo stimato --	●
E 00FF9-00442	LIV. 1	Assenza Segnaletica tattilo plantare Via Arcivescovo Nogara 1, 33058 San Giorgio di Nogaro	Costo stimato 140 €	●
E 00FF9-00822	LIV. 1	Assenza Segnaletica tattilo plantare Via Università Castrense 8, 33058 San Giorgio di Nogaro	Costo stimato 110 €	●

IPOTESI DI SOLUZIONE



PS2177
Realizzazione di attraversamento pedonale rialzato

Realizzazione nuovo attraversamento pedonale rialzato alla quota del marciapiede, con la formazione di rampe carrabili con pendenza conforme al Codice della Strada e commisurata al limite massimo di velocità vigente sulla via. Posa della segnaletica tattilo plantare necessaria all'individuazione dell'attraversamento pedonale da parte di persone non vedenti, installata in conformità con le indicazioni delle linee guida I.N.M.A.C.I.

STIMA DEL COSTO
Formazione binder ; Realizzazione nuova pavimentazione stradale rialzata in asfalto ; Realizzazione nuova segnaletica orizzontale attraversamento ; Posa nuova segnaletica verticale ; Taglio e rimozione asfalto **2.980 €**

PEBA COMUNE DI SAN GIORGIO DI NOGARO (UD) > PERCORSI > Percorso 4 - scuole

Rilevatore **0181**

Data Rilievo **15 Settembre 2025**

Ultimo aggiornamento scheda: 11 Ottobre 2025

Indirizzo

Via Arcivescovo Nogara 1, 33058
San Giorgio di Nogaro

LIV.
di priorità

1

ID Scheda

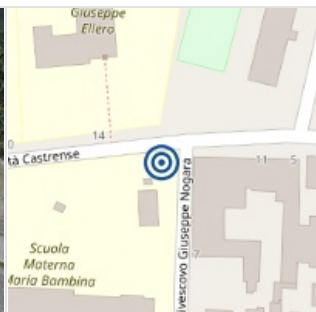
E 00FF9-00438

RILIEVO STATO DI FATTO

ITINERARIO PEDONALE

ATTRAVERSAMENTO PEDONALE

SEGNALETICA TATTILO PLANTARE



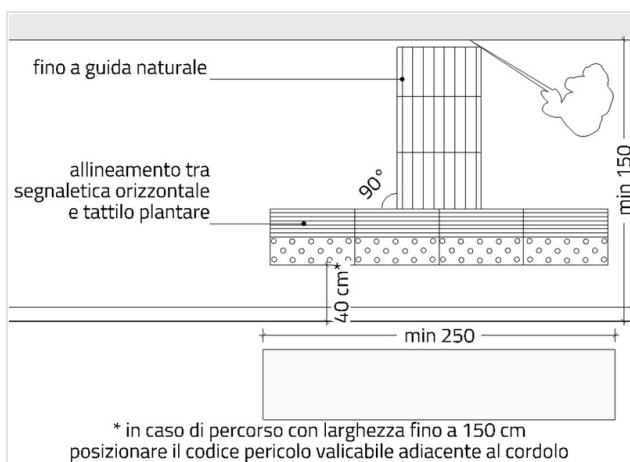
Assenza	Si
Dimensioni	X -- Y --
Materiale	Cemento
Note relative al rilievo	--

LINK ALTRE CRITICITÀ

+ altre 6 Criticità

E 00FF9-00436	LIV. 1	Assenza Segnaletica tattilo plantare Via Arcivescovo Nogara 1, 33058 San Giorgio di Nogaro	Costo stimato 140 €
E 00FF9-00822	LIV. 1	Assenza Segnaletica tattilo plantare Via Università Castrense 8, 33058 San Giorgio di Nogaro	Costo stimato 110 €
E 00FF9-00521	LIV. 1	Pendenza trasversale Percorso pedonale Via Università Castrense 8, 33058 San Giorgio di Nogaro	Costo stimato 620 €
E 00FF9-00437	LIV. 1	Altezza Dislivello Via Arcivescovo Nogara 1, 33058 San Giorgio di Nogaro	Costo stimato 2980 €
E 00FF9-00961	LIV. 1	Pendenza trasversale Area per cambio direzione Via Università Castrense 8, 33058 San Giorgio di Nogaro	Costo stimato 2440 €
E 00FF9-00441	LIV. 1	Larghezza Area per cambio direzione Via Arcivescovo Nogara 1, 33058 San Giorgio di Nogaro	Costo stimato --
E 00FF9-00442	LIV. 1	Assenza Segnaletica tattilo plantare Via Arcivescovo Nogara 1, 33058 San Giorgio di Nogaro	Costo stimato 140 €

IPOTESI DI SOLUZIONE



PS1542

Posa di segnaletica tattilo plantare

Posa segnaletica tattilo-plantare con moduli in calcestruzzo e codice LVE per individuare e segnalare la presenza dell'attraversamento pedonale, con codice "pericolo valicabile" posto in direzione parallela all'asse stradale e codice "direzione rettilinea" in direzione perpendicolare a collegamento del codice "pericolo valicabile" con la guida naturale (edificio/muro di recinzione/cordolo ecc.).

La posa della segnaletica dovrà avvenire in conformità con le indicazioni contenute nelle linee guida I.N.M.A.C.I per la progettazione dei percorsi tattilo-plantari.

STIMA DEL COSTO

Posa moduli segnaletica tattilo-plantare in cls

140 €

PEBA COMUNE DI SAN GIORGIO DI NOGARO (UD) > PERCORSI > Percorso 4 - scuole

Rilevatore **0181**
 Data Rilievo **15 Settembre 2025**
 Ultimo aggiornamento scheda: 11 Ottobre 2025



Indirizzo
Via Arcivescovo Nogara 1, 33058
San Giorgio di Nogaro

LIV.
 di priorità
2

ID Scheda
E 00FF9-00439

RILIEVO STATO DI FATTO

ITINERARIO PEDONALE
ATTRAVERSAMENTO PEDONALE

Non ortogonale	Si	
Dimensioni	X 300,00 cm	Y 230,00 cm
Materiale	Cemento	
Note relative al rilievo	--	

LINK ALTRE CRITICITÀ

+ altre 6 Criticità

E 00FF9-00436	LIV. 1	Assenza Segnaletica tattilo plantare Via Arcivescovo Nogara 1, 33058 San Giorgio di Nogaro	Costo stimato 140 €	●
E 00FF9-00521	LIV. 1	Pendenza trasversale Percorso pedonale Via Università Castrense 8, 33058 San Giorgio di Nogaro	Costo stimato 620 €	●
E 00FF9-00437	LIV. 1	Altezza Dislivello Via Arcivescovo Nogara 1, 33058 San Giorgio di Nogaro	Costo stimato 2980 €	●
E 00FF9-00438	LIV. 1	Assenza Segnaletica tattilo plantare Via Arcivescovo Nogara 1, 33058 San Giorgio di Nogaro	Costo stimato 140 €	●
E 00FF9-00961	LIV. 1	Pendenza trasversale Area per cambio direzione Via Università Castrense 8, 33058 San Giorgio di Nogaro	Costo stimato 2440 €	●
E 00FF9-00441	LIV. 1	Larghezza Area per cambio direzione Via Arcivescovo Nogara 1, 33058 San Giorgio di Nogaro	Costo stimato --	●
E 00FF9-00442	LIV. 1	Assenza Segnaletica tattilo plantare Via Arcivescovo Nogara 1, 33058 San Giorgio di Nogaro	Costo stimato 140 €	●

IPOTESI DI SOLUZIONE



P0783 (modificato)
Adeguamento del raccordo col marciapiede su uno dei due lati

Demolizione del cordolo a delimitazione del marciapiede e rifacimento dello stesso in direzione parallela a quello presente sul lato opposto della carreggiata, ampliando conseguentemente l'area del percorso pedonale. Nel caso specifico è prevista la realizzazione di un attraversamento rialzato, pertanto la quota dell'area del percorso pedonale dovrà essere incrementata. Si consiglia inoltre di rialzare tutta l'area dell'incrocio tra via Università Castrense e via Arcivescovo Nogara, delimitata dagli attraversamenti pedonali.

STIMA DEL COSTO

Rimozione cordolo in cls ; Taglio e rimozione asfalto ; Demolizione pavimentazione in cls ; Realizzazione nuova pavimentazione in piano in cls ; Posa nuovo cordolo in cls ; Posa rete elettrosaldata **510 €**

PEBA COMUNE DI SAN GIORGIO DI NOGARO (UD) > PERCORSI > Percorso 4 - scuole

Rilevatore **0181**

Data Rilievo **15 Settembre 2025**

Ultimo aggiornamento scheda: 23 Ottobre 2025

Indirizzo

Via Arcivescovo Nogara 1, 33058
San Giorgio di Nogaro

LIV.
di priorità

3

ID Scheda

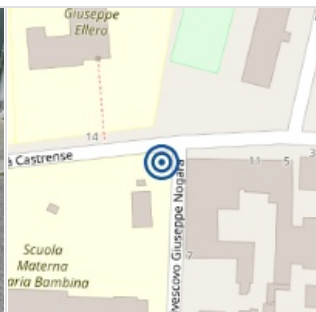
E 00FF9-00440

RILIEVO STATO DI FATTO

ITINERARIO PEDONALE

ATTRAVERSAMENTO PEDONALE

DISLIVELLO



Altezza 3 ≤ 2,5 cm

Dimensioni X 300,00 cm Y --

Materiale Cemento

Note relative al rilievo

--

LINK ALTRE CRITICITÀ

+ altre 6 Criticità

E 00FF9-00436	LIV. 1	Assenza Segnaletica tattilo plantare Via Arcivescovo Nogara 1, 33058 San Giorgio di Nogaro	Costo stimato 140 €	●
E 00FF9-00822	LIV. 1	Assenza Segnaletica tattilo plantare Via Università Castrense 8, 33058 San Giorgio di Nogaro	Costo stimato 110 €	●
E 00FF9-00521	LIV. 1	Pendenza trasversale Percorso pedonale Via Università Castrense 8, 33058 San Giorgio di Nogaro	Costo stimato 620 €	●
E 00FF9-00438	LIV. 1	Assenza Segnaletica tattilo plantare Via Arcivescovo Nogara 1, 33058 San Giorgio di Nogaro	Costo stimato 140 €	●
E 00FF9-00437	LIV. 1	Altezza Dislivello Via Arcivescovo Nogara 1, 33058 San Giorgio di Nogaro	Costo stimato 2980 €	●
E 00FF9-00441	LIV. 1	Larghezza Area per cambio direzione Via Arcivescovo Nogara 1, 33058 San Giorgio di Nogaro	Costo stimato --	●
E 00FF9-00442	LIV. 1	Assenza Segnaletica tattilo plantare Via Arcivescovo Nogara 1, 33058 San Giorgio di Nogaro	Costo stimato 140 €	●

IPOTESI DI SOLUZIONE

area in piano rialzata con larghezza tale da consentire il completo stazionamento del mezzo (CdS) o con altezza ≤ 7 cm

PS2177
Realizzazione di attraversamento pedonale rialzato

Realizzazione nuovo attraversamento pedonale rialzato alla quota del marciapiede, con la formazione di rampe carrabili con pendenza conforme al Codice della Strada e commisurata al limite massimo di velocità vigente sulla via. Posa della segnaletica tattilo plantare necessaria all'individuazione dell'attraversamento pedonale da parte di persone non vedenti, installata in conformità con le indicazioni delle linee guida I.N.M.A.C.I.

STIMA DEL COSTO
Costo compreso nella soluzione relativa all'eliminazione della non ortogonalità e del dislivello sul lato opposto

0 €

PEBA COMUNE DI SAN GIORGIO DI NOGARO (UD) > PERCORSI > Percorso 4 - scuole

Rilevatore **0181**
 Data Rilievo **15 Settembre 2025**
 Ultimo aggiornamento scheda: 13 Ottobre 2025

Indirizzo
Via Arcivescovo Nogara 1, 33058 San Giorgio di Nogaro

LIV. di priorità
1

ID Scheda
E 00FF9-00441

RILIEVO STATO DI FATTO

ITINERARIO PEDONALE ATTRAVERSAMENTO PEDONALE AREA PER CAMBIO DIREZIONE



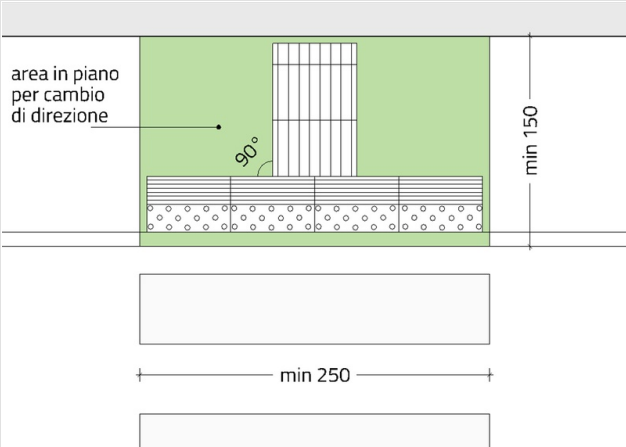

Larghezza	35	cm
Dimensioni	X --	Y --
Materiale	Cemento	
Note relative al rilievo	--	

LINK ALTRE CRITICITÀ

+ altre 6 Criticità

E 00FF9-00436	LIV. 1	Assenza Segnaletica tattilo plantare Via Arcivescovo Nogara 1, 33058 San Giorgio di Nogaro	Costo stimato 140 €
E 00FF9-00822	LIV. 1	Assenza Segnaletica tattilo plantare Via Università Castrense 8, 33058 San Giorgio di Nogaro	Costo stimato 110 €
E 00FF9-00521	LIV. 1	Pendenza trasversale Percorso pedonale Via Università Castrense 8, 33058 San Giorgio di Nogaro	Costo stimato 620 €
E 00FF9-00438	LIV. 1	Assenza Segnaletica tattilo plantare Via Arcivescovo Nogara 1, 33058 San Giorgio di Nogaro	Costo stimato 140 €
E 00FF9-00437	LIV. 1	Altezza Dislivello Via Arcivescovo Nogara 1, 33058 San Giorgio di Nogaro	Costo stimato 2980 €
E 00FF9-00961	LIV. 1	Pendenza trasversale Area per cambio direzione Via Università Castrense 8, 33058 San Giorgio di Nogaro	Costo stimato 2440 €
E 00FF9-00442	LIV. 1	Assenza Segnaletica tattilo plantare Via Arcivescovo Nogara 1, 33058 San Giorgio di Nogaro	Costo stimato 140 €

IPOTESI DI SOLUZIONE



PS2233 (modificato)
Demolizione e ricostruzione

Demolizione e ricostruzione area in piano di accesso all'attraversamento pedonale e ricostruzione con dimensioni idonee al cambio di direzione (D.M. 236/89 art. 8.0.2) e allineata all'attraversamento pedonale. Integrazione con segnaletica tattilo-plantare idonea come prevista dalle linee guida I.N.M.A.C.I.

Nel caso specifico si tratta di ricavare lo spazio necessario all'area di accesso all'attraversamento ampliando il marciapiede verso la carraiata, riducendo la lunghezza dell'attraversamento stesso e il raggio di curvatura verso l'intersezione.

STIMA DEL COSTO **0**
 Costo compreso nella soluzione relativa all'eliminazione della non ortogonalità **€**

PEBA COMUNE DI SAN GIORGIO DI NOGARO (UD) > PERCORSI > Percorso 4 - scuole

Rilevatore **0181**

Data Rilievo **15 Settembre 2025**

Ultimo aggiornamento scheda: 13 Ottobre 2025

Indirizzo

Via Arcivescovo Nogara 1, 33058
San Giorgio di Nogaro

LIV.
di priorità

1

ID Scheda

E 00FF9-00442

RILIEVO STATO DI FATTO

ITINERARIO PEDONALE

ATTRAVERSAMENTO PEDONALE

SEGNALETICA TATTILO PLANTARE



Assenza	Si	
Dimensioni	X --	Y --
Materiale	Cemento	
Note relative al rilievo	--	

LINK ALTRE CRITICITÀ

+ altre 6 Criticità

E 00FF9-00436	LIV. 1	Assenza Segnaletica tattilo plantare Via Arcivescovo Nogara 1, 33058 San Giorgio di Nogaro	Costo stimato 140 €
E 00FF9-00822	LIV. 1	Assenza Segnaletica tattilo plantare Via Università Castrense 8, 33058 San Giorgio di Nogaro	Costo stimato 110 €
E 00FF9-00521	LIV. 1	Pendenza trasversale Percorso pedonale Via Università Castrense 8, 33058 San Giorgio di Nogaro	Costo stimato 620 €
E 00FF9-00438	LIV. 1	Assenza Segnaletica tattilo plantare Via Arcivescovo Nogara 1, 33058 San Giorgio di Nogaro	Costo stimato 140 €
E 00FF9-00437	LIV. 1	Altezza Dislivello Via Arcivescovo Nogara 1, 33058 San Giorgio di Nogaro	Costo stimato 2980 €
E 00FF9-00961	LIV. 1	Pendenza trasversale Area per cambio direzione Via Università Castrense 8, 33058 San Giorgio di Nogaro	Costo stimato 2440 €
E 00FF9-00441	LIV. 1	Larghezza Area per cambio direzione Via Arcivescovo Nogara 1, 33058 San Giorgio di Nogaro	Costo stimato --

IPOTESI DI SOLUZIONE

fino a guida naturale

allineamento tra segnaletica orizzontale e tattilo plantare

90°

40 cm

min 250

min 150

* in caso di percorso con larghezza fino a 150 cm posizionare il codice pericolo valicabile adiacente al cordolo

PS1542 (modificato)
Posa di segnaletica tattilo plantare

Posa segnaletica tattilo-plantare con moduli in calcestruzzo e codice LVE per individuare e segnalare la presenza dell'attraversamento pedonale, con codice "pericolo valicabile" posto in direzione parallela all'asse stradale e codice "direzione rettilinea" in direzione perpendicolare a collegamento del codice "pericolo valicabile" con la guida naturale (edificio/muro di recinzione/cordolo ecc.).

La posa della segnaletica dovrà avvenire in conformità con le indicazioni contenute nelle linee guida I.N.M.A.C.I per la progettazione dei percorsi tattilo-plantari.

La segnaletica dovrà essere posata in coerenza con la nuova posizione dell'attraversamento pedonale.

STIMA DEL COSTO
Posa moduli segnaletica tattilo-plantare in cls

140 €

PEBA COMUNE DI SAN GIORGIO DI NOGARO (UD) > PERCORSI > Percorso 4 - scuole

Rilevatore **0181**
 Data Rilievo **15 Settembre 2025**
 Ultimo aggiornamento scheda: 13 Ottobre 2025

Indirizzo
Via Arcivescovo Nogara 1, 33058 San Giorgio di Nogaro

LIV.
 di priorità
2

ID Scheda
E 00FF9-00443

RILIEVO STATO DI FATTO

ITINERARIO PEDONALE **PERCORSO PEDONALE**



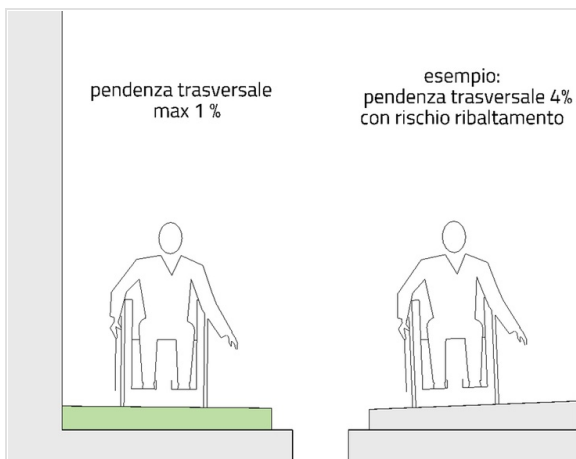
Pendenza trasversale	5.5	≤ 1%
Dimensioni	X 120,00 cm	Y 700,00 cm
Materiale	Cemento	
Note relative al rilievo	--	

LINK ALTRE CRITICITÀ

+ altre 6 Criticità

E 00FF9-00436	LIV. 1	Assenza Segnaletica tattilo plantare Via Arcivescovo Nogara 1, 33058 San Giorgio di Nogaro	Costo stimato 140 €	●
E 00FF9-00961	LIV. 1	Pendenza trasversale Area per cambio direzione Via Università Castrense 8, 33058 San Giorgio di Nogaro	Costo stimato 2440 €	●
E 00FF9-00437	LIV. 1	Altezza Dislivello Via Arcivescovo Nogara 1, 33058 San Giorgio di Nogaro	Costo stimato 2980 €	●
E 00FF9-00438	LIV. 1	Assenza Segnaletica tattilo plantare Via Arcivescovo Nogara 1, 33058 San Giorgio di Nogaro	Costo stimato 140 €	●
E 00FF9-00441	LIV. 1	Larghezza Area per cambio direzione Via Arcivescovo Nogara 1, 33058 San Giorgio di Nogaro	Costo stimato --	●
E 00FF9-00442	LIV. 1	Assenza Segnaletica tattilo plantare Via Arcivescovo Nogara 1, 33058 San Giorgio di Nogaro	Costo stimato 140 €	●
E 00FF9-00521	LIV. 1	Pendenza trasversale Percorso pedonale Via Università Castrense 8, 33058 San Giorgio di Nogaro	Costo stimato 620 €	●

IPOTESI DI SOLUZIONE



P1051 (modificato)
Demolizione del marciapiede e ricostruzione

Demolizione pavimentazione e rifacimento in piano del marciapiede (pendenza trasversale max 1% necessaria al deflusso delle acque meteoriche).
 In previsione della realizzazione dell'intersezione e degli attraversamenti rialzati si prevede di incrementare la quota sul bordo del marciapiede e la riduzione del raggio di curvatura presso l'intersezione al fine di creare maggiore spazio pedonale e rettificare il bordo del marciapiede in corrispondenza dell'attraversamento.

STIMA DEL COSTO
 Taglio e rimozione asfalto ; Rimozione cordolo in cls ; **1.530**
 Demolizione pavimentazione in cls ; Realizzazione nuova
 pavimentazione in cls ; Posa nuovo cordolo in cls ; Posa rete
 elettrosaldata **€**

PEBA COMUNE DI SAN GIORGIO DI NOGARO (UD) > PERCORSI > Percorso 4 - scuole

Rilevatore **0181**

Data Rilievo **15 Settembre 2025**

Ultimo aggiornamento scheda: 13 Ottobre 2025

Indirizzo

Via Arcivescovo Nogara 1, 33058
San Giorgio di Nogaro

LIV.
di priorità

3

ID Scheda

E 00FF9-00444

RILIEVO STATO DI FATTO

ITINERARIO PEDONALE

PERCORSO PEDONALE

PAVIMENTAZIONE



Sconnessioni	Si	
Dimensioni	X 45,00 cm	Y 45,00 cm
Materiale	--	
Note relative al rilievo	Pozzetto incassato	

LINK ALTRE CRITICITÀ

+ altre 6 Criticità

E 00FF9-00436	LIV. 1	Assenza Segnaletica tattilo plantare Via Arcivescovo Nogara 1, 33058 San Giorgio di Nogaro	Costo stimato 140 €	●
E 00FF9-00961	LIV. 1	Pendenza trasversale Area per cambio direzione Via Università Castrense 8, 33058 San Giorgio di Nogaro	Costo stimato 2440 €	●
E 00FF9-00437	LIV. 1	Altezza Dislivello Via Arcivescovo Nogara 1, 33058 San Giorgio di Nogaro	Costo stimato 2980 €	●
E 00FF9-00438	LIV. 1	Assenza Segnaletica tattilo plantare Via Arcivescovo Nogara 1, 33058 San Giorgio di Nogaro	Costo stimato 140 €	●
E 00FF9-00441	LIV. 1	Larghezza Area per cambio direzione Via Arcivescovo Nogara 1, 33058 San Giorgio di Nogaro	Costo stimato --	●
E 00FF9-00442	LIV. 1	Assenza Segnaletica tattilo plantare Via Arcivescovo Nogara 1, 33058 San Giorgio di Nogaro	Costo stimato 140 €	●
E 00FF9-00521	LIV. 1	Pendenza trasversale Percorso pedonale Via Università Castrense 8, 33058 San Giorgio di Nogaro	Costo stimato 620 €	●

IPOTESI DI SOLUZIONE



PS1582
Posizionamento del chiusino alla quota del marciapiede
Adeguamento altimetrico del chiusino alla quota del marciapiede circostante.

STIMA DEL COSTO
Adeguamento altimetrico pozzetto

135 €

PEBA COMUNE DI SAN GIORGIO DI NOGARO (UD) > PERCORSI > Percorso 4 - scuole

Rilevatore **0181**
 Data Rilievo **15 Settembre 2025**
 Ultimo aggiornamento scheda: 13 Ottobre 2025

Indirizzo
Via Università Castrense 8, 33058
San Giorgio di Nogaro

LIV.
 di priorità
3

ID Scheda
E 00FF9-00446

RILIEVO STATO DI FATTO

ITINERARIO PEDONALE PERCORSO PEDONALE **OSTACOLO VERTICALE**

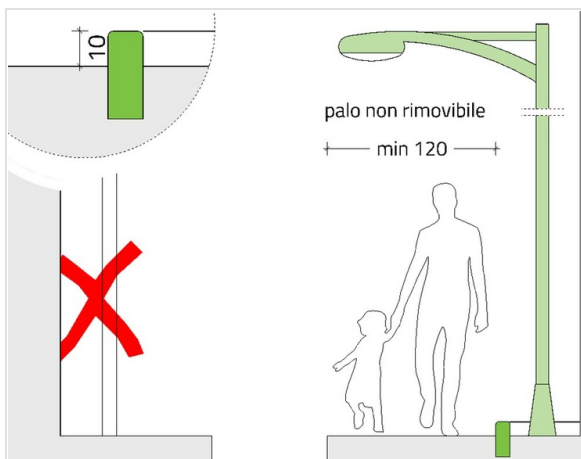


Palo luce	Si	
Dimensioni	X --	Y --
Materiale	--	
Note relative al rilievo	Distanza palo da muretto di recinzione pari a 20 cm	

LINK ALTRE CRITICITÀ

Nessuna criticità collegata

IPOTESI DI SOLUZIONE



PS1719
Delimitazione con cordolo di palo luce non spostabile

Realizzazione cordolo con altezza minima pari a 10 cm necessario a delimitare l'area occupata dal palo dell'illuminazione pubblica dando continuità alla linea guida naturale esistente, e mantenendo un passaggio pedonale ottimale di almeno 120 cm (minimo 90 cm).

STIMA DEL COSTO
 Rimozione pavimentazione, posa cordolo e ripristino pavimentazione

70
€

PEBA COMUNE DI SAN GIORGIO DI NOGARO (UD) > PERCORSI > Percorso 4 - scuole

Rilevatore **0181**
 Data Rilievo **15 Settembre 2025**
 Ultimo aggiornamento scheda: 13 Ottobre 2025

Indirizzo
Via Università Castrense 8, 33058
San Giorgio di Nogaro

LIV.
 di priorità
3

ID Scheda
E 00FF9-00447

RILIEVO STATO DI FATTO

ITINERARIO PEDONALE

PERCORSO PEDONALE

PAVIMENTAZIONE



Sconnessioni	Si	
Dimensioni	X 45,00 cm	Y 45,00 cm
Materiale	--	
Note relative al rilievo	Pozzetto non in quota con la pavimentazione circostante	

LINK ALTRE CRITICITÀ

Nessuna criticità collegata

IPOTESI DI SOLUZIONE



PS1582
Posizionamento del chiusino alla quota del marciapiede
 Adeguamento altimetrico del chiusino alla quota del marciapiede circostante.

STIMA DEL COSTO
 Riposizionamento chiusino

140 €

PEBA COMUNE DI SAN GIORGIO DI NOGARO (UD) > PERCORSI > Percorso 4 - scuole

Rilevatore **0181**

Data Rilievo **15 Settembre 2025**

Ultimo aggiornamento scheda: 13 Ottobre 2025

Indirizzo

Via Università Castrense 17, 33058
San Giorgio di Nogaro

LIV.
di priorità

3

ID Scheda

E 00FF9-00448

RILIEVO STATO DI FATTO

ITINERARIO PEDONALE

PERCORSO PEDONALE

OSTACOLO VERTICALE



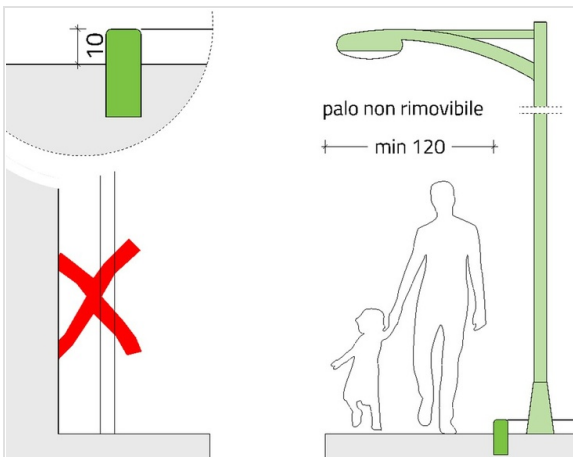
Palo luce	Si
Dimensioni	X -- Y --
Materiale	--

Note relative al rilievo
Distanza palo da muretto di recinzione pari a 20 cm

LINK ALTRE CRITICITÀ

Nessuna criticità collegata

IPOSTESI DI SOLUZIONE



PS1719

Delimitazione con cordolo di palo luce non spostabile

Realizzazione cordolo con altezza minima pari a 10 cm necessario a delimitare l'area occupata dal palo dell'illuminazione pubblica dando continuità alla linea guida naturale esistente, e mantenendo un passaggio pedonale ottimale di almeno 120 cm (minimo 90 cm).

STIMA DEL COSTO

Demolizione e ripristino pavimentazione e posa cordolo in cls

70 €

PEBA COMUNE DI SAN GIORGIO DI NOGARO (UD) > PERCORSI > Percorso 4 - scuole

Rilevatore **0181**
 Data Rilievo **15 Settembre 2025**
 Ultimo aggiornamento scheda: 13 Ottobre 2025

Indirizzo
Via Università Castrense 17, 33058
San Giorgio di Nogaro

LIV.
 di priorità
2

ID Scheda
E 00FF9-00449

RILIEVO STATO DI FATTO

ITINERARIO PEDONALE

PERCORSO PEDONALE

PAVIMENTAZIONE



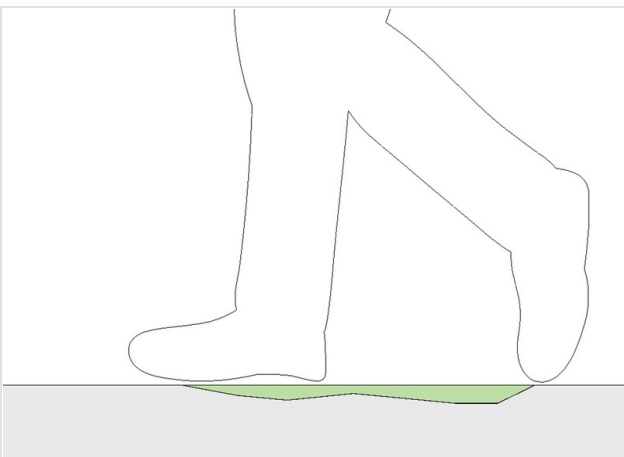
Sconnessioni	Si	
Dimensioni	X 160,00 cm	Y 200,00 cm
Materiale	Cemento	

Note relative al rilievo
Pavimentazione sconnessa e pozzetto 55x55 cm non in quota con la pavimentazione circostante

LINK ALTRE CRITICITÀ

Nessuna criticità collegata

IPOSTESI DI SOLUZIONE



PS1593
Demolizione e rifacimento porzione di marciapiede
 Demolizione del tratto di marciapiede con sconnessioni e/o avvallamenti, rifacimento del sottofondo, ripristino della pavimentazione mediante l'utilizzo del medesimo materiale, ed eventuale adeguamento altimetrico dei pozzetti presenti sul percorso. Pendenza trasversale massima dell'1% per lo scolo delle acque meteoriche.

STIMA DEL COSTO
 Demolizione pavimentazione in cls ; Rimozione cordolo in cls ; **515**
 Realizzazione piano di posa pavimentazione ; Realizzazione
 nuova pavimentazione in cls ; Posa nuovo cordolo in cls ; Posa **€**
 rete elettrosaldata ; Adeguamento altimetrico pozzetto

PEBA COMUNE DI SAN GIORGIO DI NOGARO (UD) > PERCORSI > Percorso 4 - scuole

Rilevatore **0181**
 Data Rilievo **15 Settembre 2025**
 Ultimo aggiornamento scheda: 13 Ottobre 2025

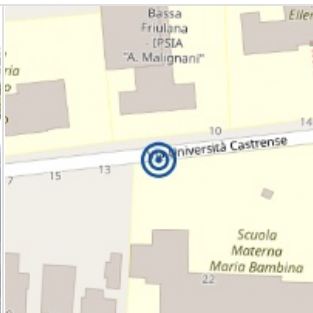
Indirizzo
Via Università Castrense 17, 33058
San Giorgio di Nogaro

LIV.
 di priorità
3

ID Scheda
E 00FF9-00450

RILIEVO STATO DI FATTO

- ITINERARIO PEDONALE
- PERCORSO PEDONALE
- OSTACOLO VERTICALE**

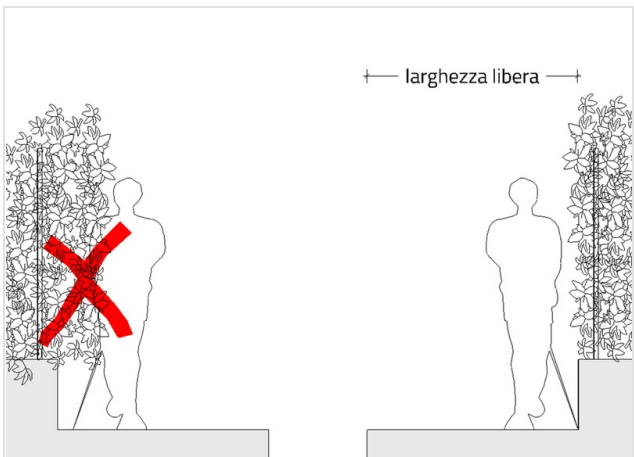


Vegetazione	Si
Dimensioni	X 800,00 cm Y --
Materiale	--
Note relative al rilievo	Percorso ristretto a 85 cm e con altezza pari a 180 cm

LINK ALTRE CRITICITÀ

Nessuna criticità collegata

IPOTESI DI SOLUZIONE



P0647 (modificato)
 Sollecito al privato/ente terzo per la potatura della vegetazione
 Sollecito al privato/ente terzo per la potatura della vegetazione

STIMA DEL COSTO **0 €**

PEBA COMUNE DI SAN GIORGIO DI NOGARO (UD) > PERCORSI > Percorso 4 - scuole

Rilevatore **0181**

Data Rilievo **15 Settembre 2025**

Ultimo aggiornamento scheda: 14 Ottobre 2025

Indirizzo

Via Università Castrense 17, 33058
San Giorgio di Nogaro

LIV.
di priorità

1

ID Scheda

E 00FF9-00451

RILIEVO STATO DI FATTO

ITINERARIO PEDONALE

PERCORSO PEDONALE

OSTACOLO VERTICALE



Cestino/cassonetto	Si
Dimensioni	X -- Y 270,00 cm
Materiale	--

Note relative al rilievo
Larghezza percorso dovuta al posizionamento dei cassonetti pari a 55 cm

LINK ALTRE CRITICITÀ

Nessuna criticità collegata

IPOTESI DI SOLUZIONE



PS1689 (modificato)

Realizzazione piazzola esterna al percorso pedonale

Realizzazione di una piazzola esterna al percorso pedonale, finalizzata ad ospitare i cassonetti della raccolta differenziata, ricavata mediante la demolizione di un tratto di muro di recinzione/cordolo e la pavimentazione di una porzione di terreno libero. La nuova piazzola avrà dimensioni tali da evitare che i cassonetti invadano, anche in modo parziale, il percorso pedonale.

La soluzione proposta prevede l'acquisizione di un'area privata da parte dell'amministrazione comunale, in alternativa è possibile ricavare lo spazio necessario sul lato opposto occupando una porzione di cortile della scuola primaria o secondaria di primo grado.

STIMA DEL COSTO

Demolizione muretto di recinzione e rete metallica ; Scavo di fondazione ; Magrone ; Armatura metallica ; Getto cls per fondazione e muretto ; Ripristino rete di recinzione ; Preparazione fondo area pavimentata ; Realizzazione piano di posa e pavimentazione in cls con armatura **1.795** €

PEBA COMUNE DI SAN GIORGIO DI NOGARO (UD) > PERCORSI > Percorso 4 - scuole

Rilevatore **0181**
 Data Rilievo **15 Settembre 2025**
 Ultimo aggiornamento scheda: 13 Ottobre 2025

Indirizzo
Via Università Castrense 17, 33058
San Giorgio di Nogaro

LIV.
 di priorità
3

ID Scheda
E 00FF9-00452

RILIEVO STATO DI FATTO

ITINERARIO PEDONALE

PERCORSO PEDONALE

OSTACOLO VERTICALE

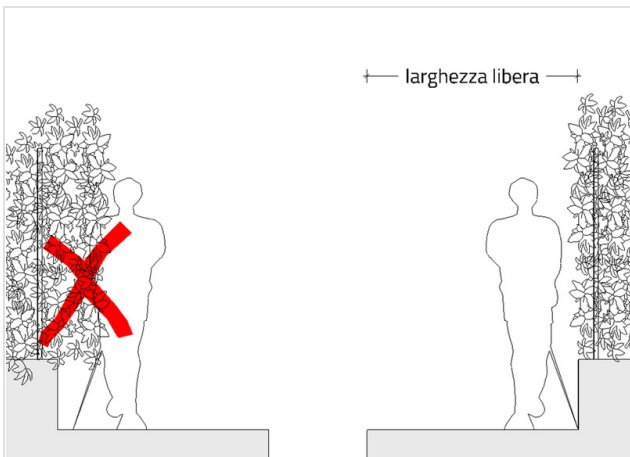


Vegetazione	Si	
Dimensioni	X --	Y --
Materiale	--	
Note relative al rilievo	Altezza ridotta a 170 cm	

LINK ALTRE CRITICITÀ

Nessuna criticità collegata

IPOTESI DI SOLUZIONE



P0647 (modificato)
 Sollecito al privato/ente terzo per la potatura della vegetazione
 Sollecito al privato/ente terzo per la potatura della vegetazione

STIMA DEL COSTO

0 €

PEBA COMUNE DI SAN GIORGIO DI NOGARO (UD) > PERCORSI > Percorso 4 - scuole

Rilevatore **0181**

Data Rilievo **15 Settembre 2025**

Ultimo aggiornamento scheda: 13 Ottobre 2025

Indirizzo

Via Università Castrense 17, 33058
San Giorgio di Nogaro

LIV.
di priorità

3

ID Scheda

E 00FF9-00454

RILIEVO STATO DI FATTO

ITINERARIO PEDONALE

PERCORSO PEDONALE

PAVIMENTAZIONE

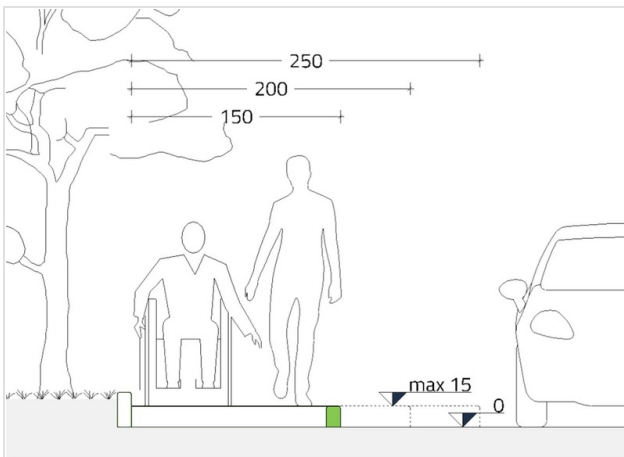


Sconnessioni	Si
Dimensioni	X 200,00 cm Y --
Materiale	--
Note relative al rilievo	Cordolo danneggiato

LINK ALTRE CRITICITÀ

Nessuna criticità collegata

IPOSTESI DI SOLUZIONE



PS1717

Sostituzione cordolo

Sostituzione cordolo danneggiato o in fase di distacco e riempimento giuntura tra cordolo e pavimentazione esistente in modo da garantire la planarità del marciapiede.

STIMA DEL COSTO

Rimozione cordolo in cls ; Posa nuovo cordolo in cls

90 €

PEBA COMUNE DI SAN GIORGIO DI NOGARO (UD) > PERCORSI > Percorso 4 - scuole

Rilevatore **0181**

Data Rilievo **15 Settembre 2025**

Ultimo aggiornamento scheda: 13 Ottobre 2025

Indirizzo

Via Università Castrense 17, 33058
San Giorgio di Nogaro

LIV.
di priorità
3

ID Scheda

E 00FF9-00455

RILIEVO STATO DI FATTO

ITINERARIO PEDONALE

PERCORSO PEDONALE

PAVIMENTAZIONE

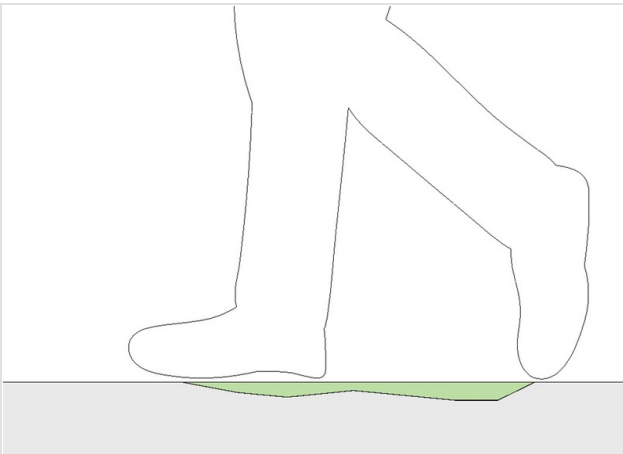


Sconnessioni	Si	
Dimensioni	X 100,00 cm	Y 140,00 cm
Materiale	Cemento	
Note relative al rilievo	--	

LINK ALTRE CRITICITÀ

Nessuna criticità collegata

IPOTESI DI SOLUZIONE



PS1593

Demolizione e rifacimento porzione di marciapiede

Demolizione del tratto di marciapiede con sconnessioni e/o avvallamenti, rifacimento del sottofondo, ripristino della pavimentazione mediante l'utilizzo del medesimo materiale, ed eventuale adeguamento altimetrico dei pozzetti presenti sul percorso. Pendenza trasversale massima dell'1% per lo scolo delle acque meteoriche.

STIMA DEL COSTO

Demolizione pavimentazione in cls ; Realizzazione piano di posa ; Posa rete elettrosaldata ; Realizzazione nuova pavimentazione in cls

135

€

PEBA COMUNE DI SAN GIORGIO DI NOGARO (UD) > PERCORSI > Percorso 4 - scuole

Rilevatore **0181**

Data Rilievo **15 Settembre 2025**

Ultimo aggiornamento scheda: 13 Ottobre 2025

Indirizzo

Via Università Castrense 17, 33058
San Giorgio di Nogaro

LIV.
di priorità

3

ID Scheda

E 00FF9-00456

RILIEVO STATO DI FATTO

ITINERARIO PEDONALE

PERCORSO PEDONALE

OSTACOLO VERTICALE

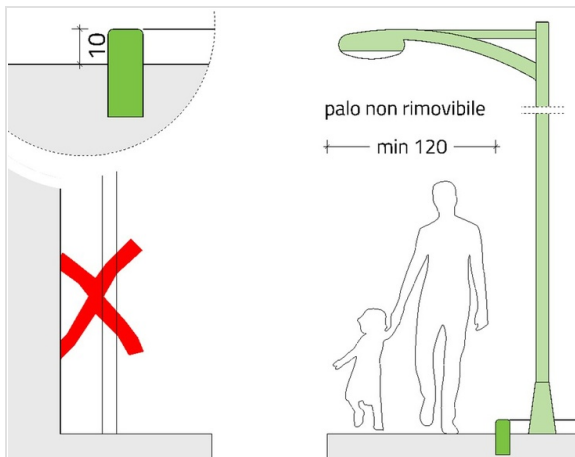


Palo luce	Si	
Dimensioni	X --	Y --
Materiale	--	
Note relative al rilievo	Distanza palo da muretto 20 cm	

LINK ALTRE CRITICITÀ

Nessuna criticità collegata

IPOTESI DI SOLUZIONE



PS1719

Delimitazione con cordolo di palo luce non spostabile

Realizzazione cordolo con altezza minima pari a 10 cm necessario a delimitare l'area occupata dal palo dell'illuminazione pubblica dando continuità alla linea guida naturale esistente, e mantenendo un passaggio pedonale ottimale di almeno 120 cm (minimo 90 cm).

STIMA DEL COSTO

Demolizione e ripristino pavimentazione e posa cordolo in cls

70 €

PEBA COMUNE DI SAN GIORGIO DI NOGARO (UD) > PERCORSI > Percorso 4 - scuole

Rilevatore **0181**
 Data Rilievo **15 Settembre 2025**
 Ultimo aggiornamento scheda: 14 Ottobre 2025

Indirizzo
 Giovanni da Udine/Università
 Castrense/Duomo/Guseppe
 Nogara 10 - San Giorgio di Nogaro
 (Udine)

LIV.
 di priorità
3

ID Scheda
E 00FF9-00457

RILIEVO STATO DI FATTO

ITINERARIO PEDONALE

PERCORSO PEDONALE

AREA PER CAMBIO DIREZIONE



Assenza	Si	
Dimensioni	X 140,00 cm	Y 5300,00 cm
Materiale	Cemento	
Note relative al rilievo	--	

LINK ALTRE CRITICITÀ

Nessuna criticità collegata

IPOTESI DI SOLUZIONE



PS1775
Risoluzione criticità non vantaggiosa in relazione al dispendio economico
 Considerando le condizioni di contesto o di uso, si ritiene che l'intervento di soluzione non sia economicamente vantaggioso alla luce del beneficio ottenibile.

STIMA DEL COSTO **0 €**

PEBA COMUNE DI SAN GIORGIO DI NOGARO (UD) > PERCORSI > Percorso 4 - scuole

Rilevatore **0181**
 Data Rilievo **15 Settembre 2025**
 Ultimo aggiornamento scheda: 13 Ottobre 2025

Indirizzo
Via Università Castrense 19, 33058
San Giorgio di Nogaro

LIV.
 di priorità
3

ID Scheda
E 00FF9-00458

RILIEVO STATO DI FATTO

ITINERARIO PEDONALE PERCORSO PEDONALE **PAVIMENTAZIONE**

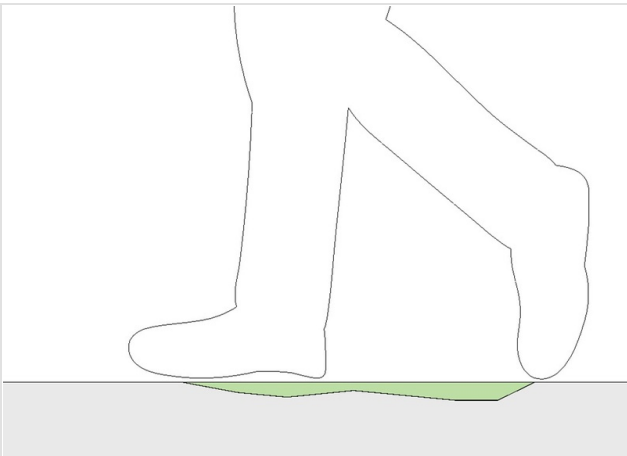



Sconnessioni	Si	
Dimensioni	X 175,00 cm	Y 100,00 cm
Materiale	Calcestruzzo	
Note relative al rilievo	Sconnessioni su marciapiede e cordolo	

LINK ALTRE CRITICITÀ

Nessuna criticità collegata

IPOSTESI DI SOLUZIONE



PS1593
Demolizione e rifacimento porzione di marciapiede

Demolizione del tratto di marciapiede con sconnessioni e/o avvallamenti, rifacimento del sottofondo, ripristino della pavimentazione mediante l'utilizzo del medesimo materiale, ed eventuale adeguamento altimetrico dei pozzetti presenti sul percorso. Pendenza trasversale massima dell'1% per lo scolo delle acque meteoriche.

STIMA DEL COSTO
 Rimozione cordolo in cls ; Demolizione pavimentazione in cls ; **210**
 Realizzazione piano di posa pavimentazione ; Posa rete elettrosaldata ; Realizzazione nuova pavimentazione in cls ; Posa nuovo cordolo in cls **€**

PEBA COMUNE DI SAN GIORGIO DI NOGARO (UD) > PERCORSI > Percorso 4 - scuole

Rilevatore **0181**
 Data Rilievo **15 Settembre 2025**
 Ultimo aggiornamento scheda: 13 Ottobre 2025

Indirizzo
Via Università Castrense 19, 33058
San Giorgio di Nogaro

LIV.
 di priorità
3

ID Scheda
E 00FF9-00459

RILIEVO STATO DI FATTO

ITINERARIO PEDONALE

PERCORSO PEDONALE

OSTACOLO VERTICALE

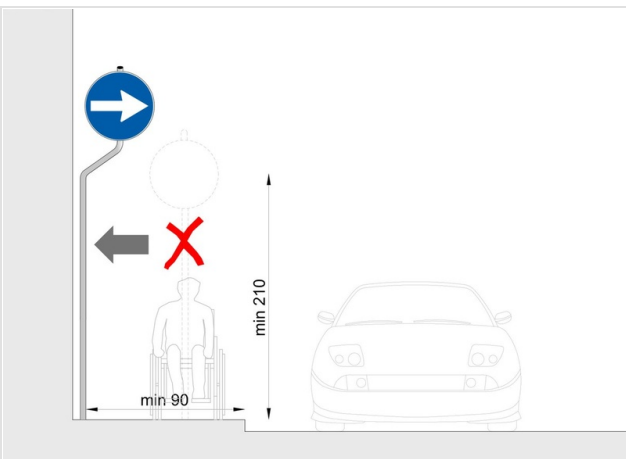


Palo segnaletica	Si
Dimensioni	X 25,00 cm Y --
Materiale	--
Note relative al rilievo	--

LINK ALTRE CRITICITÀ

Nessuna criticità collegata

IPOTESI DI SOLUZIONE



PS1784
Spostamento palo segnaletica in adiacenza al bordo interno del percorso pedonale

Spostamento del palo della segnaletica in adiacenza al bordo interno del percorso pedonale, mantenendo uno spazio di passaggio netto di almeno 90 cm, ed eventuale sostituzione del supporto con un palo di tipo sagomato. Le tabelle segnaletiche e/la porzione di palo che sporgono sul percorso pedonale andranno posizionate ad un'altezza di almeno 210 cm rispetto al piano di calpestio del marciapiede.

STIMA DEL COSTO
 Rimozione e ricollocamento palo segnaletica **150 €**

PEBA COMUNE DI SAN GIORGIO DI NOGARO (UD) > PERCORSI > Percorso 4 - scuole

Rilevatore **0181**

Data Rilievo **15 Settembre 2025**

Ultimo aggiornamento scheda: 14 Ottobre 2025

Indirizzo

Via Università Castrense 19, 33058
San Giorgio di Nogaro

LIV.
di priorità

3

ID Scheda

E 00FF9-00460

RILIEVO STATO DI FATTO

ITINERARIO PEDONALE

ATTRAVERSAMENTO PEDONALE



Non ortogonale	Si
Dimensioni	X 420,00 cm Y 270,00 cm
Materiale	--
Note relative al rilievo	--

LINK ALTRE CRITICITÀ

E 00FF9-00461	LIV. 1	Assenza Segnaletica tattilo plantare Via Università Castrense 19, 33058 San Giorgio di Nogaro	Costo stimato 200 €
E 00FF9-00464	LIV. 1	Assenza Segnaletica tattilo plantare Via Giovanni da Udine 20, 33058 San Giorgio di Nogaro	Costo stimato 200 €
E 00FF9-00465	LIV. 1	Pendenza trasversale Area per cambio direzione Via Giovanni da Udine 20, 33058 San Giorgio di Nogaro	Costo stimato 1525 €
E 00FF9-00462	LIV. 3	Altezza Dislivello Via Università Castrense 10, 33058 San Giorgio di Nogaro	Costo stimato --
E 00FF9-00463	LIV. 3	Non ortogonale Attraversamento pedonale Via Giovanni da Udine 20, 33058 San Giorgio di Nogaro	Costo stimato 520 €

IPOSTESI DI SOLUZIONE

<p>area in piano per cambio di direzione</p> <p>90°</p> <p>min 150</p>	<p>PS2214 (modificato) Adeguamento del raccordo col marciapiede su uno dei due lati</p> <p>Demolizione del cordolo a delimitazione del marciapiede e rifacimento dello stesso in direzione perpendicolare a quella dell'attraversamento pedonale, realizzato mediante la riconfigurazione dell'imbotto di via Università Castrense con la riduzione del raggio di curvatura. È inoltre possibile valutare l'arretramento dell'attraversamento pedonale rispetto all'intersezione.</p>
<p>min 250</p>	<p>STIMA DEL COSTO</p> <p>Taglio e rimozione asfalto ; Scavo di sbancamento ; Rimozione cordolo in cls ; Posa rete elettrosaldata ; Realizzazione nuova pavimentazione in cls ; Posa nuovo cordolo in cls</p> <p>530 €</p>

PEBA COMUNE DI SAN GIORGIO DI NOGARO (UD) > PERCORSI > Percorso 4 - scuole

Rilevatore **0181**

Data Rilievo **15 Settembre 2025**

Ultimo aggiornamento scheda: 14 Ottobre 2025

Indirizzo

Via Università Castrense 19, 33058
San Giorgio di Nogaro

LIV.
di priorità

1

ID Scheda

E 00FF9-00461

RILIEVO STATO DI FATTO

ITINERARIO PEDONALE

ATTRAVERSAMENTO PEDONALE

SEGNALETICA TATTILO PLANTARE

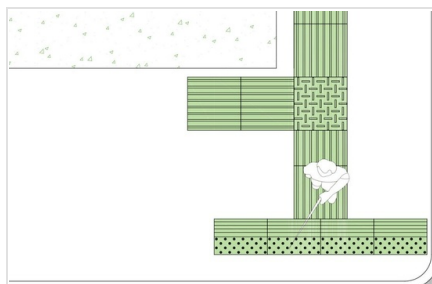


Assenza	Si
Dimensioni	X 150,00 cm Y --
Materiale	Calcestruzzo
Note relative al rilievo	--

LINK ALTRE CRITICITÀ

E 00FF9-00460	LIV. 3	Non ortogonale Attraversamento pedonale Via Università Castrense 19, 33058 San Giorgio di Nogaro	Costo stimato 530 €
E 00FF9-00464	LIV. 1	Assenza Segnaletica tattilo plantare Via Giovanni da Udine 20, 33058 San Giorgio di Nogaro	Costo stimato 200 €
E 00FF9-00465	LIV. 1	Pendenza trasversale Area per cambio direzione Via Giovanni da Udine 20, 33058 San Giorgio di Nogaro	Costo stimato 1525 €
E 00FF9-00463	LIV. 3	Non ortogonale Attraversamento pedonale Via Giovanni da Udine 20, 33058 San Giorgio di Nogaro	Costo stimato 520 €
E 00FF9-00462	LIV. 3	Altezza Dislivello Via Università Castrense 10, 33058 San Giorgio di Nogaro	Costo stimato --

IPOSTESI DI SOLUZIONE



PS1642

Posa di segnaletica tattilo plantare

Posa segnaletica tattilo-plantare con moduli in calcestruzzo e codice LVE per individuare e segnalare la presenza dell'attraversamento pedonale, con codice "pericolo valicabile" posto in direzione parallela all'asse stradale e codice "direzione rettilinea" in direzione perpendicolare a collegamento del codice "pericolo valicabile" con la guida naturale (edificio/muro di recinzione/cordolo ecc.). Nel caso specifico la guida naturale è definita dal cambio di pavimentazione (cls/prato), per cui non essendoci una barriera fisica occorrerà posare il codice "incrocio" e i moduli "direzione rettilinea" che proseguono nelle direzioni possibili

La posa della segnaletica dovrà avvenire in conformità con le indicazioni contenute nelle linee guida I.N.M.A.C.I per la progettazione dei percorsi tattilo-plantari.

STIMA DEL COSTO

Posa moduli segnaletica tattilo-plantare in cls

200 €

PEBA COMUNE DI SAN GIORGIO DI NOGARO (UD) > PERCORSI > Percorso 4 - scuole

Rilevatore **0181**
 Data Rilievo **15 Settembre 2025**
 Ultimo aggiornamento scheda: 14 Ottobre 2025


Indirizzo
Via Università Castrense 10, 33058 San Giorgio di Nogaro

LIV.
 di priorità
3

ID Scheda
E 00FF9-00462

RILIEVO STATO DI FATTO

ITINERARIO PEDONALE PERCORSO PEDONALE **DISLIVELLO**

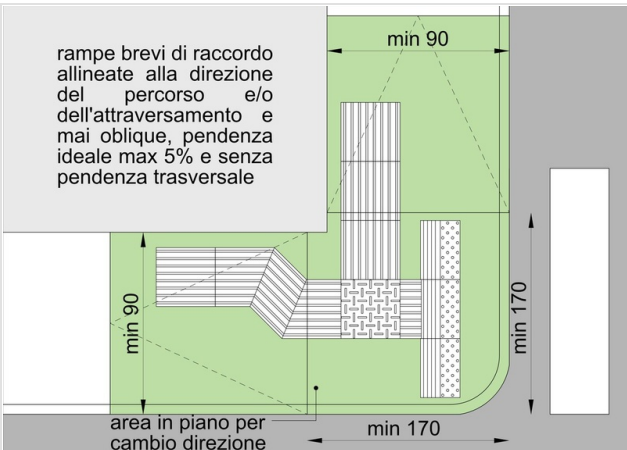


Altezza	3.5	≤ 2,5 cm
Dimensioni	X 260,00 cm	Y --
Materiale	Calcestruzzo	
Note relative al rilievo	--	

LINK ALTRE CRITICITÀ

E 00FF9-00463	LIV. 3	Non ortogonale Attraversamento pedonale Via Giovanni da Udine 20, 33058 San Giorgio di Nogaro	Costo stimato 520 €
E 00FF9-00465	LIV. 1	Pendenza trasversale Area per cambio direzione Via Giovanni da Udine 20, 33058 San Giorgio di Nogaro	Costo stimato 1525 €
E 00FF9-00464	LIV. 1	Assenza Segnaletica tattilo plantare Via Giovanni da Udine 20, 33058 San Giorgio di Nogaro	Costo stimato 200 €
E 00FF9-00461	LIV. 1	Assenza Segnaletica tattilo plantare Via Università Castrense 19, 33058 San Giorgio di Nogaro	Costo stimato 200 €
E 00FF9-00460	LIV. 3	Non ortogonale Attraversamento pedonale Via Università Castrense 19, 33058 San Giorgio di Nogaro	Costo stimato 530 €

IPOSTESI DI SOLUZIONE



rampe brevi di raccordo allineate alla direzione del percorso e/o dell'attraversamento e mai oblique, pendenza ideale max 5% e senza pendenza trasversale

area in piano per cambio direzione

PS1770
Realizzazione rampe brevi di raccordo e area in piano per il cambio di direzione

Eliminazione gradino mediante realizzazione rampe brevi di raccordo e area in piano per il cambio di direzione in corrispondenza dell'accesso ad un attraversamento pedonale posto all'intersezione tra due vie. Le rampe di raccordo avranno pendenza ottimale pari al 5% (max 15% in caso di dislivello fino a 15 cm). In conformità con quanto disposto dall'art. 8.2.1 del D.M. 236/1989, l'area per la svolta ortogonale dovrà avere una profondità di almeno 170 cm rispetto alla fine della rampa.

STIMA DEL COSTO
 Costo compreso nella soluzione relativa all'eliminazione della pendenza trasversale

0 €

PEBA COMUNE DI SAN GIORGIO DI NOGARO (UD) > PERCORSI > Percorso 4 - scuole

Rilevatore **0181**

Data Rilievo **15 Settembre 2025**

Ultimo aggiornamento scheda: 14 Ottobre 2025

Indirizzo

Via Giovanni da Udine 20, 33058
San Giorgio di Nogaro

LIV.
di priorità

3

ID Scheda

E 00FF9-00463

RILIEVO STATO DI FATTO

ITINERARIO PEDONALE

ATTRAVERSAMENTO PEDONALE



Non ortogonale	Si	
Dimensioni	X 260,00 cm	Y 230,00 cm
Materiale	Calcestruzzo	
Note relative al rilievo	--	

LINK ALTRE CRITICITÀ

E 00FF9-00462	LIV. 3	Altezza Dislivello Via Università Castrense 10, 33058 San Giorgio di Nogaro	Costo stimato --	●
E 00FF9-00464	LIV. 1	Assenza Segnaletica tattilo plantare Via Giovanni da Udine 20, 33058 San Giorgio di Nogaro	Costo stimato 200 €	●
E 00FF9-00465	LIV. 1	Pendenza trasversale Area per cambio direzione Via Giovanni da Udine 20, 33058 San Giorgio di Nogaro	Costo stimato 1525 €	●
E 00FF9-00461	LIV. 1	Assenza Segnaletica tattilo plantare Via Università Castrense 19, 33058 San Giorgio di Nogaro	Costo stimato 200 €	●
E 00FF9-00460	LIV. 3	Non ortogonale Attraversamento pedonale Via Università Castrense 19, 33058 San Giorgio di Nogaro	Costo stimato 530 €	●

IPOSTESI DI SOLUZIONE

<p>area in piano per cambio di direzione</p> <p>90°</p> <p>min 150</p>	<p>PS2214 (modificato) Adeguamento del raccordo col marciapiede su uno dei due lati</p> <p>Demolizione del cordolo a delimitazione del marciapiede e rifacimento dello stesso in direzione perpendicolare a quella dell'attraversamento pedonale, realizzato mediante la riconfigurazione dell'imbotto di via Università Castrense con la riduzione del raggio di curvatura. È inoltre possibile valutare l'arretramento dell'attraversamento pedonale rispetto all'intersezione.</p>
	<p>STIMA DEL COSTO</p> <p>Taglio e rimozione asfalto ; Rimozione cordolo in cls ; Scavo di sbancamento ; Posa nuovo cordolo in cls ; Realizzazione piano di posa e pavimentazione in cls armato</p> <p style="text-align: right;">520 €</p>

PEBA COMUNE DI SAN GIORGIO DI NOGARO (UD) > PERCORSI > Percorso 4 - scuole

Rilevatore **0181**

Data Rilievo **15 Settembre 2025**

Ultimo aggiornamento scheda: 14 Ottobre 2025

Indirizzo

Via Giovanni da Udine 20, 33058
San Giorgio di Nogaro

LIV.
di priorità

1

ID Scheda

E 00FF9-00464

RILIEVO STATO DI FATTO

ITINERARIO PEDONALE

ATTRAVERSAMENTO PEDONALE

SEGNALETICA TATTILO PLANTARE

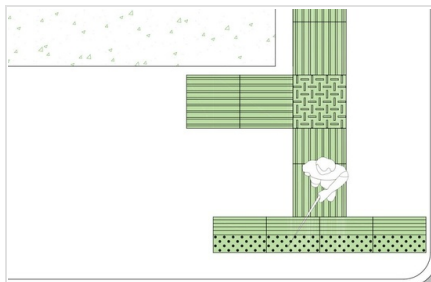


Assenza	Si
Dimensioni	X 100,00 cm Y --
Materiale	Calcestruzzo
Note relative al rilievo	--

LINK ALTRE CRITICITÀ

E 00FF9-00461	LIV. 1	Assenza Segnaletica tattilo plantare Via Università Castrense 19, 33058 San Giorgio di Nogaro	Costo stimato 200 €
E 00FF9-00463	LIV. 3	Non ortogonale Attraversamento pedonale Via Giovanni da Udine 20, 33058 San Giorgio di Nogaro	Costo stimato 520 €
E 00FF9-00465	LIV. 1	Pendenza trasversale Area per cambio direzione Via Giovanni da Udine 20, 33058 San Giorgio di Nogaro	Costo stimato 1525 €
E 00FF9-00462	LIV. 3	Altezza Dislivello Via Università Castrense 10, 33058 San Giorgio di Nogaro	Costo stimato --
E 00FF9-00460	LIV. 3	Non ortogonale Attraversamento pedonale Via Università Castrense 19, 33058 San Giorgio di Nogaro	Costo stimato 530 €

IPOSTESI DI SOLUZIONE



PS1642

Posa di segnaletica tattilo plantare

Posa segnaletica tattilo-plantare con moduli in calcestruzzo e codice LVE per individuare e segnalare la presenza dell'attraversamento pedonale, con codice "pericolo valicabile" posto in direzione parallela all'asse stradale e codice "direzione rettilinea" in direzione perpendicolare a collegamento del codice "pericolo valicabile" con la guida naturale (edificio/muro di recinzione/cordolo ecc.). Nel caso specifico la guida naturale è definita dal cambio di pavimentazione (cls/prato), per cui non essendoci una barriera fisica occorrerà posare il codice "incrocio" e i moduli "direzione rettilinea" che proseguono nelle direzioni possibili

La posa della segnaletica dovrà avvenire in conformità con le indicazioni contenute nelle linee guida I.N.M.A.C.I per la progettazione dei percorsi tattilo-plantari.

STIMA DEL COSTO

Posa moduli segnaletica tattilo-plantare in cls

200 €

PEBA COMUNE DI SAN GIORGIO DI NOGARO (UD) > PERCORSI > Percorso 4 - scuole

Rilevatore **0181**

Data Rilievo **15 Settembre 2025**

Ultimo aggiornamento scheda: 14 Ottobre 2025

Indirizzo

Via Giovanni da Udine 20, 33058
San Giorgio di Nogaro

LIV.
di priorità

1

ID Scheda

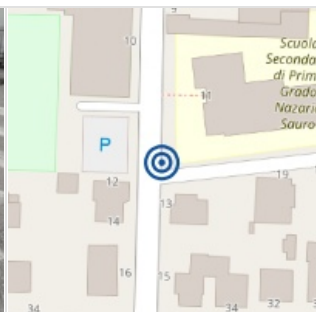
E 00FF9-00465

RILIEVO STATO DI FATTO

ITINERARIO PEDONALE

ATTRAVERSAMENTO PEDONALE

AREA PER CAMBIO DIREZIONE



Pendenza trasversale	6.5	≤ 1%
Dimensioni	X 280,00 cm	Y 260,00 cm
Materiale	Calcestruzzo	
Note relative al rilievo	--	

LINK ALTRE CRITICITÀ

E 00FF9-00461	LIV. 1	Assenza Segnaletica tattilo plantare Via Università Castrense 19, 33058 San Giorgio di Nogaro	Costo stimato 200 €
E 00FF9-00462	LIV. 3	Altezza Dislivello Via Università Castrense 10, 33058 San Giorgio di Nogaro	Costo stimato --
E 00FF9-00463	LIV. 3	Non ortogonale Attraversamento pedonale Via Giovanni da Udine 20, 33058 San Giorgio di Nogaro	Costo stimato 520 €
E 00FF9-00464	LIV. 1	Assenza Segnaletica tattilo plantare Via Giovanni da Udine 20, 33058 San Giorgio di Nogaro	Costo stimato 200 €
E 00FF9-00460	LIV. 3	Non ortogonale Attraversamento pedonale Via Università Castrense 19, 33058 San Giorgio di Nogaro	Costo stimato 530 €

IPOSTESI DI SOLUZIONE

rampe brevi di raccordo allineate alla direzione del percorso e/o dell'attraversamento e mai oblique, pendenza ideale max 5% e senza pendenza trasversale

area in piano per cambio direzione

PS2239
Realizzazione rampe brevi di raccordo e area in piano per il cambio di direzione

Formazione nuova area in piano per il cambio di direzione alla quota della carreggiata stradale, raccordata al percorso pedonale mediante realizzazione rampe brevi di raccordo, posto in corrispondenza dell'accesso ad un attraversamento pedonale posto all'intersezione tra due vie. Le rampe di raccordo avranno pendenza ottimale pari al 5% (max 15% in caso di dislivello fino a 15 cm). In conformità con quanto disposto dall'art. 8.2.1 del D.M. 236/1989, l'area per la svolta ortogonale dovrà avere una profondità di almeno 170 cm rispetto alla fine della rampa.

STIMA DEL COSTO
Rimozione cordolo in cls ; Adeguamento altimetrico pozzetto ; **1.525**
Posa cordolo in cls ; Demolizione pavimentazione in cls ;
Scavo di sbancamento ; Realizzazione piano di posa e
pavimentazione in cls armato **€**

PEBA COMUNE DI SAN GIORGIO DI NOGARO (UD) > PERCORSI > Percorso 4 - scuole

Rilevatore **0181**

Data Rilievo **15 Settembre 2025**

Ultimo aggiornamento scheda: 14 Ottobre 2025

Indirizzo

Via Giovanni da Udine 11, 33058

San Giorgio di Nogaro

LIV.
di priorità

3

ID Scheda

E 00FF9-00466

RILIEVO STATO DI FATTO

ITINERARIO PEDONALE

PERCORSO PEDONALE



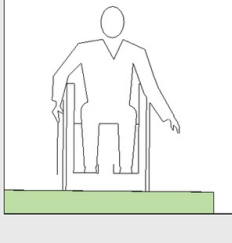
Pendenza trasversale	3.5	≤ 1%
Dimensioni	X 265,00 cm	Y 550,00 cm
Materiale	Calcestruzzo	
Note relative al rilievo	--	

LINK ALTRE CRITICITÀ

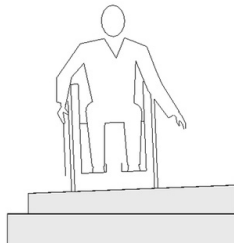
Nessuna criticità collegata

IPOSTESI DI SOLUZIONE

pendenza trasversale
max 1%



esempio:
pendenza trasversale 4%
con rischio ribaltamento



P1051 (modificato)

Demolizione del marciapiede e ricostruzione

Demolizione pavimentazione e rifacimento in piano del marciapiede (pendenza trasversale max 1% necessaria al deflusso delle acque meteoriche). Il marciapiede verrà portato al livello dell'accesso al complesso scolastico.

STIMA DEL COSTO

Rimozione cordolo in cls ; Demolizione pavimentazione in cls ; **1.535**
Realizzazione nuova pavimentazione e rampe in cls ; Posa nuovo cordolo in cls ; Posa rete elettrosaldata ; Realizzazione piano di posa pavimentazione €

PEBA COMUNE DI SAN GIORGIO DI NOGARO (UD) > PERCORSI > Percorso 4 - scuole

Rilevatore **0181**
 Data Rilievo **15 Settembre 2025**
 Ultimo aggiornamento scheda: 14 Ottobre 2025

Indirizzo
Via Giovanni da Udine 11, 33058
San Giorgio di Nogaro

LIV.
 di priorità
1

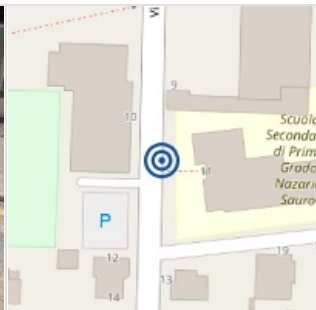
ID Scheda
E 00FF9-00467

RILIEVO STATO DI FATTO

ITINERARIO PEDONALE

ATTRAVERSAMENTO PEDONALE

SEGNALETICA TATTILO PLANTARE



Assenza	Si
Dimensioni	X 265,00 cm Y --
Materiale	Calcestruzzo
Note relative al rilievo	--

LINK ALTRE CRITICITÀ

E 00FF9-00468

LIV.
1

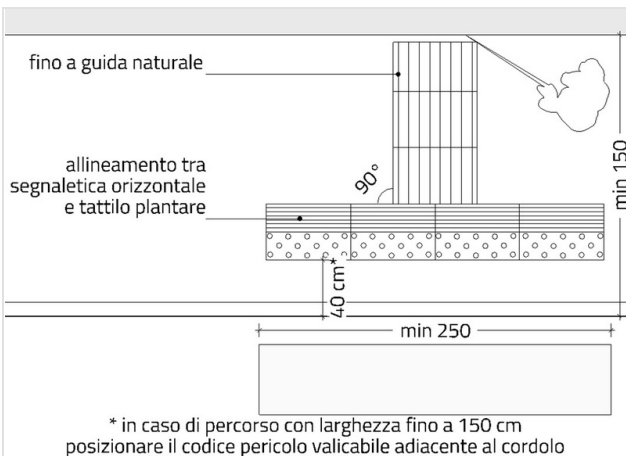
Assenza Segnaletica tattilo plantare

Via Giovanni da Udine 18, 33058 San Giorgio di Nogaro

Costo stimato

520 €

IPOTESI DI SOLUZIONE



PS1542
Posa di segnaletica tattilo plantare

Posa segnaletica tattilo-plantare con moduli in calcestruzzo e codice LVE per individuare e segnalare la presenza dell'attraversamento pedonale, con codice "pericolo valicabile" posto in direzione parallela all'asse stradale e codice "direzione rettilinea" in direzione perpendicolare a collegamento del codice "pericolo valicabile" con la guida naturale (edificio/muro di recinzione/cordolo ecc.).
 La posa della segnaletica dovrà avvenire in conformità con le indicazioni contenute nelle linee guida I.N.M.A.C.I per la progettazione dei percorsi tattilo-plantari.

STIMA DEL COSTO
 Demolizione cls con tagli delimitatori ; Posa moduli segnaletica tattilo-plantare in cls

400
€

PEBA COMUNE DI SAN GIORGIO DI NOGARO (UD) > PERCORSI > Percorso 4 - scuole

Rilevatore **0181**
 Data Rilievo **15 Settembre 2025**
 Ultimo aggiornamento scheda: 14 Ottobre 2025

Indirizzo
Via Giovanni da Udine 18, 33058 San Giorgio di Nogaro

LIV.
 di priorità
1

ID Scheda
E 00FF9-00468

RILIEVO STATO DI FATTO

ITINERARIO PEDONALE

ATTRAVERSAMENTO PEDONALE

SEGNALETICA TATTILO PLANTARE



Assenza	Si
Dimensioni	X 390,00 cm Y --
Materiale	Calcestruzzo
Note relative al rilievo	--

LINK ALTRE CRITICITÀ

E 00FF9-00467

LIV.
1

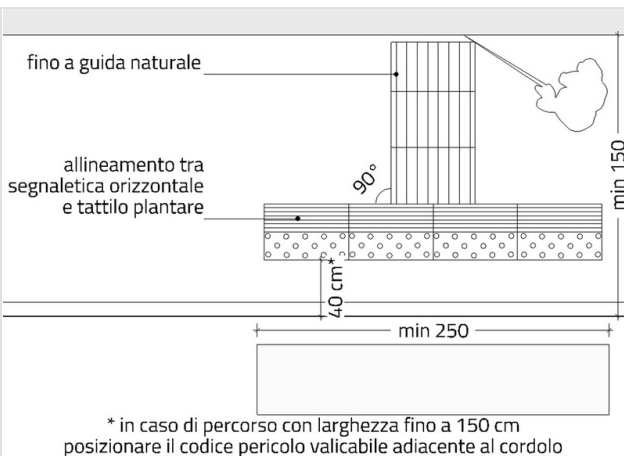
Assenza Segnaletica tattilo plantare

Via Giovanni da Udine 11, 33058 San Giorgio di Nogaro

Costo stimato

400 €

IPOTESI DI SOLUZIONE



PS1542
 Posa di segnaletica tattilo plantare

Posa segnaletica tattilo-plantare con moduli in calcestruzzo e codice LVE per individuare e segnalare la presenza dell'attraversamento pedonale, con codice "pericolo valicabile" posto in direzione parallela all'asse stradale e codice "direzione rettilinea" in direzione perpendicolare a collegamento del codice "pericolo valicabile" con la guida naturale (edificio/muro di recinzione/cordolo ecc.).
 La posa della segnaletica dovrà avvenire in conformità con le indicazioni contenute nelle linee guida I.N.M.A.C.I per la progettazione dei percorsi tattilo-plantari.

STIMA DEL COSTO
 Demolizione con tagli delimitatori cls ; Posa moduli segnaletica tattilo-plantare in cls

520
 €

PEBA COMUNE DI SAN GIORGIO DI NOGARO (UD) > PERCORSI > Percorso 4 - scuole

Rilevatore **0181**

Data Rilievo **15 Settembre 2025**

Ultimo aggiornamento scheda: 14 Ottobre 2025

Indirizzo

Via Giovanni da Udine 18, 33058
San Giorgio di Nogaro

LIV.
di priorità

3

ID Scheda

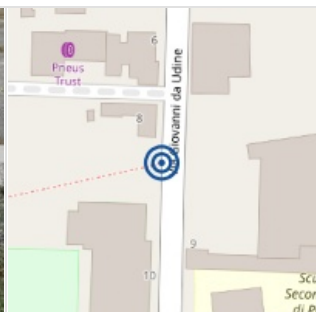
E 00FF9-00470

RILIEVO STATO DI FATTO

ITINERARIO PEDONALE

PERCORSO PEDONALE

DISLIVELLO



Altezza **3.5** ≤ 2,5 cm

Dimensioni **X 420,00 cm** Y --

Materiale **Calcestruzzo**

Note relative al rilievo

--

LINK ALTRE CRITICITÀ

+ altre 1 Criticità

E 00FF9-00471	LIV. 3	Sconnessioni Pavimentazione Via Giovanni da Udine 18, 33058 San Giorgio di Nogaro	Costo stimato 185 €	●
E 00FF9-00472	LIV. 3	Assenza contrasto cromatico Percorso pedonale Via Giovanni da Udine 10, 33058 San Giorgio di Nogaro	Costo stimato 4495 €	●
E 00FF9-00473	LIV. 1	Assenza Protezione Via Giovanni da Udine 10, 33058 San Giorgio di Nogaro	Costo stimato 925 €	●
E 00FF9-00476	LIV. 1	Assenza Segnaletica tattilo plantare Giovanni da Udine/Università Castrense/Duomo/Guseppe Nogara 10 - San Giorgio di Nogaro (Udine)	Costo stimato 1940 €	●
E 00FF9-01950	LIV. 1	Assenza Attraversamento pedonale Via Giovanni da Udine 9, 33058 San Giorgio di Nogaro	Costo stimato 4335 €	●
E 00FF9-00500	LIV. 2	Pendenza trasversale Percorso pedonale Via Giovanni da Udine 9, 33058 San Giorgio di Nogaro	Costo stimato 3040 €	●
E 00FF9-00474	LIV. 3	Altezza Dislivello Via Giovanni da Udine 10, 33058 San Giorgio di Nogaro	Costo stimato --	●

IPOTESI DI SOLUZIONE

<p>*misura indicativa</p>	<p>P0544 (modificato) Realizzazione di raccordo mediante riporto per superare dislivello tra 2,5 cm e 5 cm</p> <p>Realizzazione di raccordo mediante riporto per superare dislivello avente pendenza ottimale pari al 5%.</p>
<p>STIMA DEL COSTO</p> <p>Costo compreso nella soluzione relativa alla creazione del contrasto cromatico</p>	
<p>0 €</p>	

PEBA COMUNE DI SAN GIORGIO DI NOGARO (UD) > PERCORSI > Percorso 4 - scuole

Rilevatore **0181**

Data Rilievo **15 Settembre 2025**

Ultimo aggiornamento scheda: 14 Ottobre 2025

Indirizzo

Via Giovanni da Udine 18, 33058
San Giorgio di Nogaro

LIV.
di priorità
3

ID Scheda

E 00FF9-00471

RILIEVO STATO DI FATTO

ITINERARIO PEDONALE

PERCORSO PEDONALE

PAVIMENTAZIONE




Sconnessioni	Si	
Dimensioni	X 45,00 cm	Y 45,00 cm
Materiale	Cemento	
Note relative al rilievo	Chiusino danneggiato	

LINK ALTRE CRITICITÀ

+ altre 1 Criticità

E 00FF9-00470	LIV. 3	Altezza Dislivello Via Giovanni da Udine 18, 33058 San Giorgio di Nogaro	Costo stimato --	●
E 00FF9-00472	LIV. 3	Assenza contrasto cromatico Percorso pedonale Via Giovanni da Udine 10, 33058 San Giorgio di Nogaro	Costo stimato 4495 €	●
E 00FF9-00473	LIV. 1	Assenza Protezione Via Giovanni da Udine 10, 33058 San Giorgio di Nogaro	Costo stimato 925 €	●
E 00FF9-00476	LIV. 1	Assenza Segnaletica tattilo plantare Giovanni da Udine/Università Castrense/Duomo/Guseppe Nogara 10 - San Giorgio di Nogaro (Udine)	Costo stimato 1940 €	●
E 00FF9-01950	LIV. 1	Assenza Attraversamento pedonale Via Giovanni da Udine 9, 33058 San Giorgio di Nogaro	Costo stimato 4335 €	●
E 00FF9-00500	LIV. 2	Pendenza trasversale Percorso pedonale Via Giovanni da Udine 9, 33058 San Giorgio di Nogaro	Costo stimato 3040 €	●
E 00FF9-00474	LIV. 3	Altezza Dislivello Via Giovanni da Udine 10, 33058 San Giorgio di Nogaro	Costo stimato --	●

IPOTESI DI SOLUZIONE



PS1769

Sostituzione chiusino in cls danneggiato

Rimozione chiusino in cls danneggiato e posa nuovo chiusino per ripristino della planarità del percorso.

STIMA DEL COSTO

Sostituzione chiusino danneggiato ; Adeguamento altimetrico pozzetto

185
€

PEBA COMUNE DI SAN GIORGIO DI NOGARO (UD) > PERCORSI > Percorso 4 - scuole

Rilevatore **0181**

Data Rilievo **15 Settembre 2025**

Ultimo aggiornamento scheda: 14 Ottobre 2025

Indirizzo

Via Giovanni da Udine 10, 33058
San Giorgio di Nogaro

LIV.
di priorità

3

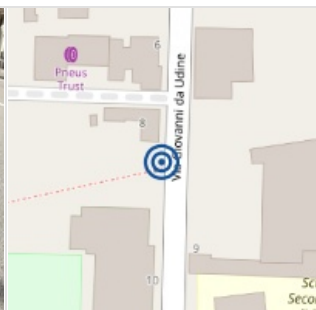
ID Scheda

E 00FF9-00472

RILIEVO STATO DI FATTO

ITINERARIO PEDONALE

PERCORSO PEDONALE



Assenza contrasto cromatico	Si	
Dimensioni	X 1000,00 cm	Y --
Materiale	Asfalto	
Note relative al rilievo	--	

LINK ALTRE CRITICITÀ

+ altre 1 Criticità

E 00FF9-00470	LIV. 3	Altezza Dislivello Via Giovanni da Udine 18, 33058 San Giorgio di Nogaro	Costo stimato --	●
E 00FF9-00471	LIV. 3	Sconnessioni Pavimentazione Via Giovanni da Udine 18, 33058 San Giorgio di Nogaro	Costo stimato 185 €	●
E 00FF9-00473	LIV. 1	Assenza Protezione Via Giovanni da Udine 10, 33058 San Giorgio di Nogaro	Costo stimato 925 €	●
E 00FF9-00476	LIV. 1	Assenza Segnaletica tattilo plantare Giovanni da Udine/Università Castrense/Duomo/Guseppe Nogara 10 - San Giorgio di Nogaro (Udine)	Costo stimato 1940 €	●
E 00FF9-01950	LIV. 1	Assenza Attraversamento pedonale Via Giovanni da Udine 9, 33058 San Giorgio di Nogaro	Costo stimato 4335 €	●
E 00FF9-00500	LIV. 2	Pendenza trasversale Percorso pedonale Via Giovanni da Udine 9, 33058 San Giorgio di Nogaro	Costo stimato 3040 €	●
E 00FF9-00474	LIV. 3	Altezza Dislivello Via Giovanni da Udine 10, 33058 San Giorgio di Nogaro	Costo stimato --	●

IPOTESI DI SOLUZIONE

PS1762
Demolizione della pavimentazione e nuova costruzione di percorso a raso a contrasto cromatico e materico rispetto alla carreggiata

Demolizione pavimentazione e rifacimento a contrasto cromatico e materico rispetto alla pavimentazione stradale e in continuità con il materiale del percorso esistente.

STIMA DEL COSTO
Taglio e rimozione asfalto ; Rimozione cordoli in cls ; Scavo di sbancamento ; Posa cordolo in cls ; Realizzazione piano di posa e pavimentazione in cls armato

4.495
€

PEBA COMUNE DI SAN GIORGIO DI NOGARO (UD) > PERCORSI > Percorso 4 - scuole

Rilevatore **0181**
 Data Rilievo **15 Settembre 2025**
 Ultimo aggiornamento scheda: 14 Ottobre 2025



Indirizzo
Via Giovanni da Udine 10, 33058 San Giorgio di Nogaro

LIV.
 di priorità
1

ID Scheda
E 00FF9-00473

RILIEVO STATO DI FATTO

ITINERARIO PEDONALE PERCORSO PEDONALE **PROTEZIONE**

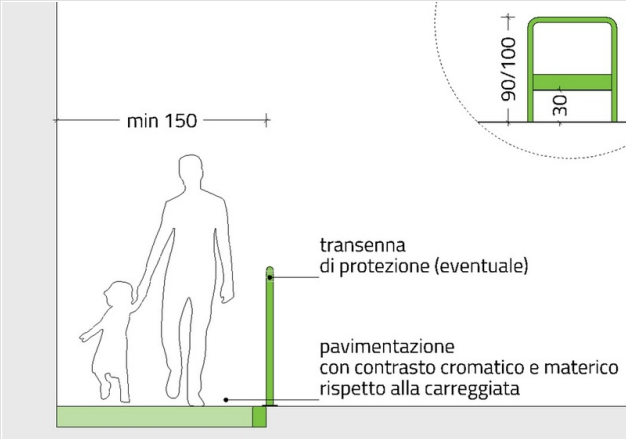
Assenza	Si	
Dimensioni	X 1050,00 cm	Y --
Materiale	Asfalto	
Note relative al rilievo Presenza auto in sosta su percorso		

LINK ALTRE CRITICITÀ

+ altre 1 Criticità

E 00FF9-00470	LIV. 3	Altezza Dislivello Via Giovanni da Udine 18, 33058 San Giorgio di Nogaro	Costo stimato --	●
E 00FF9-00471	LIV. 3	Sconnessioni Pavimentazione Via Giovanni da Udine 18, 33058 San Giorgio di Nogaro	Costo stimato 185 €	●
E 00FF9-00472	LIV. 3	Assenza contrasto cromatico Percorso pedonale Via Giovanni da Udine 10, 33058 San Giorgio di Nogaro	Costo stimato 4495 €	●
E 00FF9-00474	LIV. 3	Altezza Dislivello Via Giovanni da Udine 10, 33058 San Giorgio di Nogaro	Costo stimato --	●
E 00FF9-00476	LIV. 1	Assenza Segnaletica tattilo plantare Giovanni da Udine/Università Castrense/Duomo/Guseppe Nogara 10 - San Giorgio di Nogaro (Udine)	Costo stimato 1940 €	●
E 00FF9-01950	LIV. 1	Assenza Attraversamento pedonale Via Giovanni da Udine 9, 33058 San Giorgio di Nogaro	Costo stimato 4335 €	●
E 00FF9-00500	LIV. 2	Pendenza trasversale Percorso pedonale Via Giovanni da Udine 9, 33058 San Giorgio di Nogaro	Costo stimato 3040 €	●

IPOTESI DI SOLUZIONE



PS1653
Posa di transenne o altro tipo di dissuasori

Posa di elementi dissuasori (transenne, paletti, fioriere ecc.) finalizzata alla protezione della porzione di percorso pedonale posto alla medesima quota della carreggiata.

transenna di protezione (eventuale)

pavimentazione con contrasto cromatico e materico rispetto alla carreggiata

STIMA DEL COSTO
 Fornitura e posa paletto dissuasore

925 €

PEBA COMUNE DI SAN GIORGIO DI NOGARO (UD) > PERCORSI > Percorso 4 - scuole

Rilevatore **0181**

Data Rilievo **15 Settembre 2025**

Ultimo aggiornamento scheda: 14 Ottobre 2025

Indirizzo

Via Giovanni da Udine 10, 33058
San Giorgio di Nogaro

LIV.
di priorità

3

ID Scheda

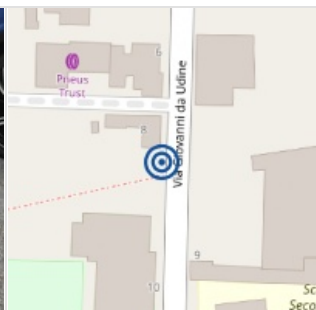
E 00FF9-00474

RILIEVO STATO DI FATTO

ITINERARIO PEDONALE

PERCORSO PEDONALE

DISLIVELLO



Altezza **3** $\leq 2,5$ cm

Dimensioni **X 450,00 cm** **Y --**

Materiale **Calcestruzzo**

Note relative al rilievo

--

LINK ALTRE CRITICITÀ

+ altre 1 Criticità

E 00FF9-00473	LIV. 1	Assenza Protezione Via Giovanni da Udine 10, 33058 San Giorgio di Nogaro	Costo stimato 925 €	●
E 00FF9-00476	LIV. 1	Assenza Segnaletica tattilo plantare Giovanni da Udine/Università Castrense/Duomo/Guseppe Nogara 10 - San Giorgio di Nogaro (Udine)	Costo stimato 1940 €	●
E 00FF9-01950	LIV. 1	Assenza Attraversamento pedonale Via Giovanni da Udine 9, 33058 San Giorgio di Nogaro	Costo stimato 4335 €	●
E 00FF9-00500	LIV. 2	Pendenza trasversale Percorso pedonale Via Giovanni da Udine 9, 33058 San Giorgio di Nogaro	Costo stimato 3040 €	●
E 00FF9-00472	LIV. 3	Assenza contrasto cromatico Percorso pedonale Via Giovanni da Udine 10, 33058 San Giorgio di Nogaro	Costo stimato 4495 €	●
E 00FF9-00470	LIV. 3	Altezza Dislivello Via Giovanni da Udine 18, 33058 San Giorgio di Nogaro	Costo stimato --	●
E 00FF9-00499	LIV. 3	Sconnessioni Pavimentazione Via Giovanni da Udine 9, 33058 San Giorgio di Nogaro	Costo stimato --	●

IPOTESI DI SOLUZIONE

<p>*misura indicativa</p>	<p>P0544 (modificato) Realizzazione di raccordo mediante riporto per superare dislivello tra 2,5 cm e 5 cm</p> <p>Realizzazione di raccordo mediante riporto per superare il dislivello mediante breve rampa con pendenza ottimale pari al 5%.</p> <p>STIMA DEL COSTO Costo compreso nella soluzione relativa alla creazione del contrasto cromatico tra percorso pedonale e strada</p> <p style="text-align: right;">0 €</p>
---------------------------	---

PEBA COMUNE DI SAN GIORGIO DI NOGARO (UD) > PERCORSI > Percorso 4 - scuole

Rilevatore **0181**
 Data Rilievo **15 Settembre 2025**
 Ultimo aggiornamento scheda: 14 Ottobre 2025

Indirizzo
Via Giovanni da Udine 10, 33058
San Giorgio di Nogaro

LIV.
 di priorità
3

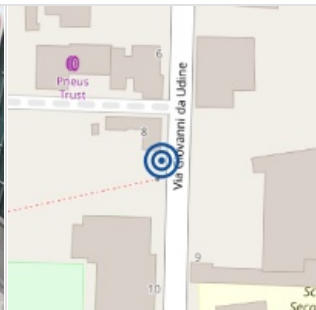
ID Scheda
E 00FF9-00475

RILIEVO STATO DI FATTO

ITINERARIO PEDONALE

PERCORSO PEDONALE

PARAPETTO

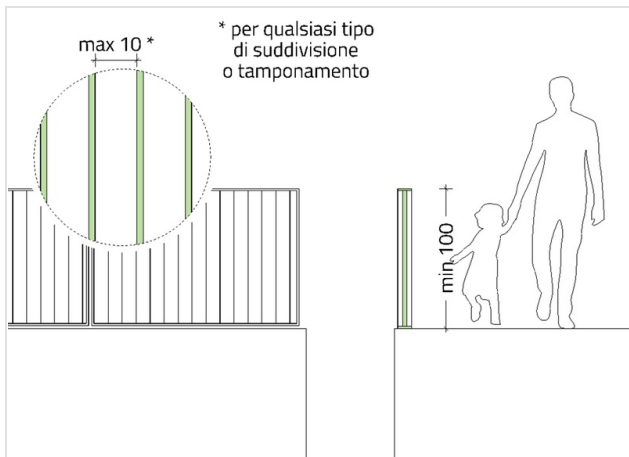


Assenza	Si
Dimensioni	X 215,00 cm Y --
Materiale	--
Note relative al rilievo	--

LINK ALTRE CRITICITÀ

Nessuna criticità collegata

IPOSTESI DI SOLUZIONE



P1177 (modificato)
Posa di parapetto
 Installazione di parapetto, di altezza maggiore/uguale a 100 cm e non attraversabile da una sfera di diametro 10 cm.

STIMA DEL COSTO
 Installazione di parapetto in acciaio **590 €**

PEBA COMUNE DI SAN GIORGIO DI NOGARO (UD) > PERCORSI > Percorso 4 - scuole

Rilevatore **0181**
 Data Rilievo **15 Settembre 2025**
 Ultimo aggiornamento scheda: 14 Ottobre 2025

Indirizzo
**Giovanni da Udine/Università
 Castrense/Duomo/Guseppe
 Nogara 10 - San Giorgio di Nogaro
 (Udine)**

LIV.
 di priorità
1

ID Scheda
E 00FF9-00476

RILIEVO STATO DI FATTO

ITINERARIO PEDONALE PERCORSO PEDONALE **SEGNALETICA TATTILO PLANTARE**




Assenza	Si
Dimensioni	X 2500,00 cm Y --
Materiale	--
Note relative al rilievo	--

LINK ALTRE CRITICITÀ

+ altre 1 Criticità

E 00FF9-00472	LIV. 3	Assenza contrasto cromatico Percorso pedonale Via Giovanni da Udine 10, 33058 San Giorgio di Nogaro	Costo stimato 4495 €	●
E 00FF9-01950	LIV. 1	Assenza Attraversamento pedonale Via Giovanni da Udine 9, 33058 San Giorgio di Nogaro	Costo stimato 4335 €	●
E 00FF9-00473	LIV. 1	Assenza Protezione Via Giovanni da Udine 10, 33058 San Giorgio di Nogaro	Costo stimato 925 €	●
E 00FF9-00500	LIV. 2	Pendenza trasversale Percorso pedonale Via Giovanni da Udine 9, 33058 San Giorgio di Nogaro	Costo stimato 3040 €	●
E 00FF9-00470	LIV. 3	Altezza Dislivello Via Giovanni da Udine 18, 33058 San Giorgio di Nogaro	Costo stimato --	●
E 00FF9-00471	LIV. 3	Sconnessioni Pavimentazione Via Giovanni da Udine 18, 33058 San Giorgio di Nogaro	Costo stimato 185 €	●
E 00FF9-00474	LIV. 3	Altezza Dislivello Via Giovanni da Udine 10, 33058 San Giorgio di Nogaro	Costo stimato --	●

IPOTESI DI SOLUZIONE



PS1622
Realizzazione di percorso tattilo-plantare

Realizzazione percorso tattilo-plantare, per il superamento di un'interruzione della linea guida naturale superiore a 8 m, realizzata con moduli aventi il codice "direzione rettilinea" adeguatamente sovrapposti nella parte terminale alla linea guida naturale, secondo quanto indicato delle linee guida I.N.M.A.C.I. per la posa dei percorsi tattilo-plantari.

STIMA DEL COSTO
 Taglio e rimozione pavimentazione in cls ; Posa moduli segnaletica tattilo-plantare in cls

1.940 €

PEBA COMUNE DI SAN GIORGIO DI NOGARO (UD) > PERCORSI > Percorso 4 - scuole

Rilevatore **0181**
 Data Rilievo **15 Settembre 2025**
 Ultimo aggiornamento scheda: 14 Ottobre 2025

Indirizzo
Via Giovanni da Udine 10, 33058
San Giorgio di Nogaro

LIV.
 di priorità
1

ID Scheda
E 00FF9-00477

RILIEVO STATO DI FATTO

ITINERARIO PEDONALE

PERCORSO PEDONALE

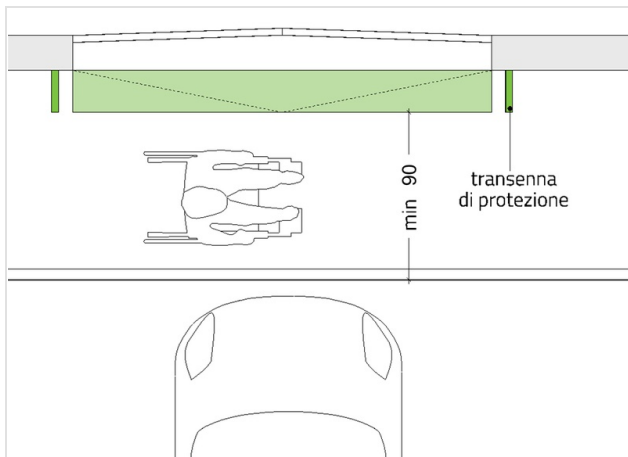


Pendenza trasversale	9	≤ 1%
Dimensioni	X 670,00 cm	Y 400,00 cm
Materiale	--	
Note relative al rilievo	--	

LINK ALTRE CRITICITÀ

Nessuna criticità collegata

IPOTESI DI SOLUZIONE



P1055 (modificato)
Demolizione del passo carrabile e ricostruzione

Demolizione della pavimentazione del marciapiede con pendenza trasversale e rifacimento del percorso con pavimentazione in piano (pendenza trasversale max 1% finalizzata allo sscolo delle acque meteoriche) da raccordare a raso e senza discontinuità alle pavimentazioni adiacenti.

Raccordo con il cancello carrabile mediante rampa da realizzare verso la proprietà privata e dotata di apposite protezioni installate sui due lati della stessa.

STIMA DEL COSTO
 Demolizione pavimentazione in cls ; Posa doppia rete elettrosaldata per passo carrabile ; Realizzazione piano di posa, pavimentazione in piano e rampa carrabile in cls **2.710**
 €

PEBA COMUNE DI SAN GIORGIO DI NOGARO (UD) > PERCORSI > Percorso 4 - scuole

Rilevatore **0181**
 Data Rilievo **15 Settembre 2025**
 Ultimo aggiornamento scheda: 14 Ottobre 2025

Indirizzo
Via Giovanni da Udine 10, 33058
San Giorgio di Nogaro

LIV.
 di priorità
3

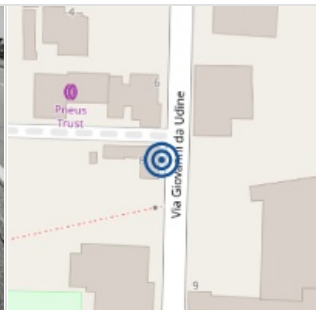
ID Scheda
E 00FF9-00478

RILIEVO STATO DI FATTO

ITINERARIO PEDONALE

PERCORSO PEDONALE

PARAPETTO

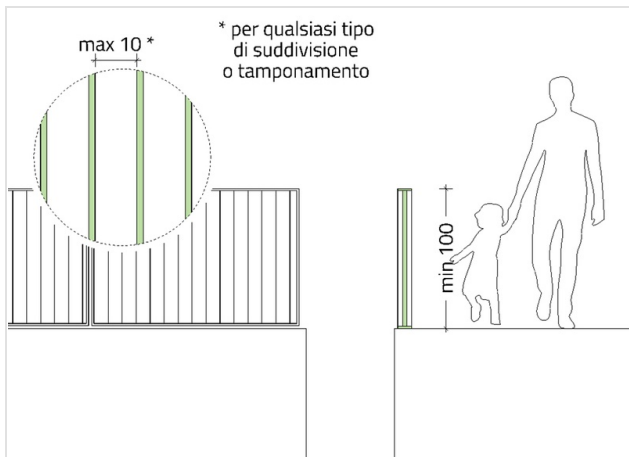


Attraversabile da sfera 10cm	Si
Dimensioni	X 1335,00 cm Y --
Materiale	Metallo
Note relative al rilievo	--

LINK ALTRE CRITICITÀ

Nessuna criticità collegata

IPOSTESI DI SOLUZIONE



P1184 (modificato)
Sostituzione di parapetto
 Sostituzione del parapetto esistente con uno adeguato alla normativa vigente (altezza minima 1,00 m e non attraversabile da una sfera di 10 cm di diametro).

STIMA DEL COSTO
 Rimozione parapetto esistente ; Installazione nuovo parapetto in acciaio **3.950** €

PEBA COMUNE DI SAN GIORGIO DI NOGARO (UD) > PERCORSI > Percorso 4 - scuole

Rilevatore **0181**
 Data Rilievo **15 Settembre 2025**
 Ultimo aggiornamento scheda: 17 Dicembre 2025

Indirizzo
Via Giovanni da Udine 10, 33058
San Giorgio di Nogaro

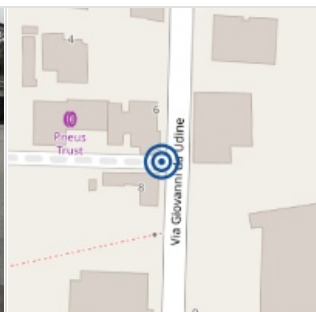
LIV.
 di priorità
1

ID Scheda
E 00FF9-00479

RILIEVO STATO DI FATTO

ITINERARIO PEDONALE

ATTRAVERSAMENTO PEDONALE

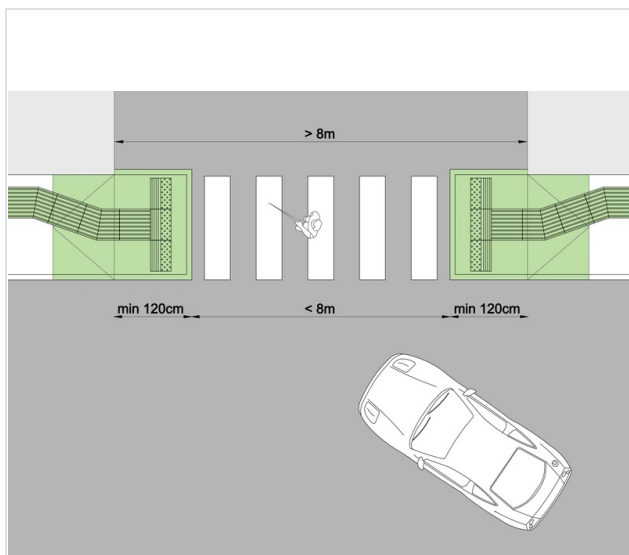


Assenza	Si
Dimensioni	X 825,00 cm Y --
Materiale	Asfalto
Note relative al rilievo	--

LINK ALTRE CRITICITÀ

Nessuna criticità collegata

IPOTESI DI SOLUZIONE



PS2490

Realizzazione nuovo attraversamento pedonale con contestuale riduzione della larghezza della carreggiata

Realizzazione di un attraversamento pedonale a raso, mediante la formazione della segnaletica verticale ed orizzontale conformi alle prescrizioni del Codice della Strada ed al suo Regolamento di attuazione, la modifica dei marciapiedi laterali per la creazione di un accesso all'attraversamento adeguatamente raccordato mediante rampe con pendenza consigliata del 5% (max 15%), e l'installazione della segnaletica tipo "LVE" in cls, posata in conformità con quanto previsto dalle linee guida I.N.M.A.C.I. per la progettazione dei percorsi tattilo-plantari. Si prevede la realizzazione di un'area di accesso all'attraversamento avanzata con profondità pari ad almeno 120 cm, utile alla fermata in piano della persona su sedia a ruote, su uno o su entrambi i lati della carreggiata finalizzata a ridurre la lunghezza dell'attraversamento.

STIMA DEL COSTO

Taglio e rimozione asfalto ; Rimozione cordolo in cls ; Demolizione pavimentazione in cls ; Scavo di sbancamento ; Realizzazione nuova pavimentazione in piano e rampe in cls ; Posa nuovo cordolo in cls ; Posa paletto dissuasore ; Realizzazione segnaletica orizzontale attraversamento (zebratura) ; Posa rete elettrosaldata ; Posa moduli segnaletica tattilo-plantare in cls

4.900
 €

PEBA COMUNE DI SAN GIORGIO DI NOGARO (UD) > PERCORSI > Percorso 4 - scuole

Rilevatore **0181**
 Data Rilievo **15 Settembre 2025**
 Ultimo aggiornamento scheda: 14 Novembre 2025

Indirizzo
 Giovanni da Udine/Università
 Castrense/Duomo/Guseppe
 Nogara 10 - San Giorgio di Nogaro
 (Udine)

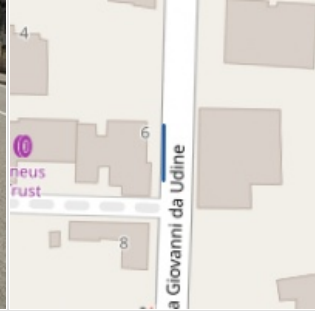
LIV.
 di priorità
2

ID Scheda
E 00FF9-00480

RILIEVO STATO DI FATTO

ITINERARIO PEDONALE

PERCORSO PEDONALE



Larghezza	80	≥ 90cm
Dimensioni	X 80,00 cm	Y 1445,00 cm
Materiale	Calcestruzzo	

Note relative al rilievo
 Dimensione ridotta del percorso pedonale a causa della presenza di parcheggi longitudinali

LINK ALTRE CRITICITÀ

E 00FF9-00481

LIV.
3

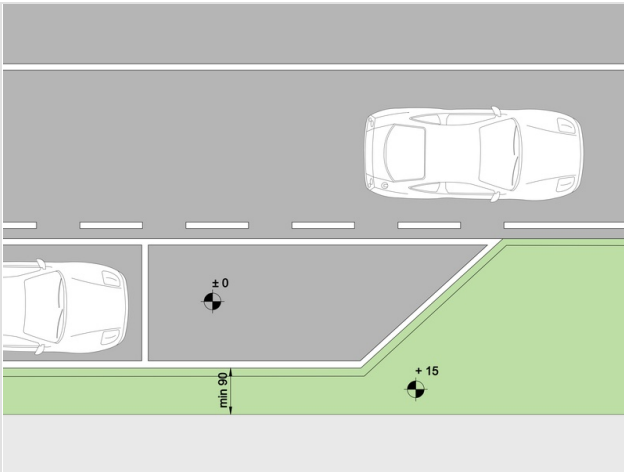
Pendenza trasversale Percorso pedonale

Giovanni da Udine/Università Castrense/Duomo/Guseppe Nogara 10 - San Giorgio di Nogaro (Udine)

Costo stimato

4555 €

IPOTESI DI SOLUZIONE



PS2317 (modificato)

Realizzazione separazione fisica tra stalli di sosta e percorso pedonale

Realizzazione della separazione fisica tra stalli di sosta e percorso pedonale mediante la creazione di un dislivello non raccordato tra le due zone. Il marciapiede avrà una larghezza pari ad almeno 90 cm e una pendenza trasversale massima dell'1%, necessaria allo scolo delle acque meteoriche. L'area destinata agli stalli di sosta sarà realizzata con materiale coerente con quello della pavimentazione stradale, e comunque contrastante cromaticamente con quella del percorso pedonale. Nel caso in esame si prevede che la porzione destinata al percorso pedonale incrementi la dimensione del marciapiede già presente sul lato degli edifici.

STIMA DEL COSTO

Costo compreso nella soluzione relativa all'eliminazione della pendenza trasversale

0
 €

PEBA COMUNE DI SAN GIORGIO DI NOGARO (UD) > PERCORSI > Percorso 4 - scuole

Rilevatore **0181**
 Data Rilievo **15 Settembre 2025**
 Ultimo aggiornamento scheda: 23 Ottobre 2025

Indirizzo
 Giovanni da Udine/Università
 Castrense/Duomo/Guseppe
 Nogara 10 - San Giorgio di Nogaro
 (Udine)

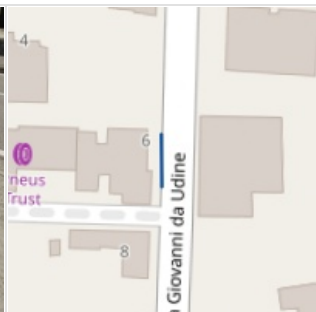
LIV.
 di priorità
3

ID Scheda
E 00FF9-00481

RILIEVO STATO DI FATTO

ITINERARIO PEDONALE

PERCORSO PEDONALE



Pendenza trasversale	3.5	≤ 1%
Dimensioni	X 1345,00 cm	Y --
Materiale	Cemento	

Note relative al rilievo
 Pendenza trasversale dovuta alla necessità di raccordare la carreggiata all'area pavimentata a causa della presenza di stalli di sosta.

LINK ALTRE CRITICITÀ

E 00FF9-00480

LIV.
2

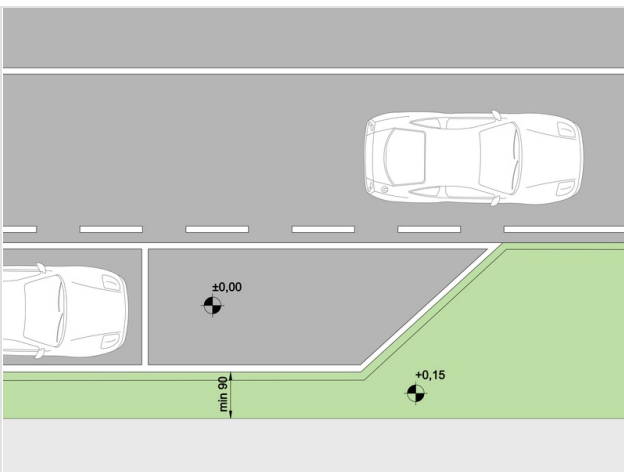
Larghezza Percorso pedonale

Giovanni da Udine/Università Castrense/Duomo/Guseppe Nogara 10 - San Giorgio di Nogaro (Udine)

Costo stimato

--

IPOTESI DI SOLUZIONE



(modificato)

Realizzazione separazione fisica tra stalli di sosta e percorso pedonale

Realizzazione della separazione fisica tra stalli di sosta e percorso pedonale mediante la creazione di un dislivello non raccordato tra le due zone. Il marciapiede avrà una larghezza pari ad almeno 90 cm e una pendenza trasversale massima dell'1%, necessaria allo scolo delle acque meteoriche. L'area destinata agli stalli di sosta sarà realizzata con materiale coerente con quello della pavimentazione stradale, e comunque contrastante cromaticamente con quella del percorso pedonale.

STIMA DEL COSTO

Rimozione cordolo in cls ; Demolizione pavimentazione in cls ; Scavo di sbancamento area sosta ; Posa nuovo cordolo in cls ; Spostamento caditoia ; Realizzazione binder ; Realizzazione nuovo manto stradale in asfalto ; Posa rete elettrosaldata ; Realizzazione piano di posa e pavimentazione in cls **4.555** €

PEBA COMUNE DI SAN GIORGIO DI NOGARO (UD) > PERCORSI > Percorso 4 - scuole

Rilevatore **0181**
 Data Rilievo **15 Settembre 2025**
 Ultimo aggiornamento scheda: 14 Ottobre 2025

Indirizzo
Via Giovanni da Udine 6, 33058
San Giorgio di Nogaro

LIV.
 di priorità
3

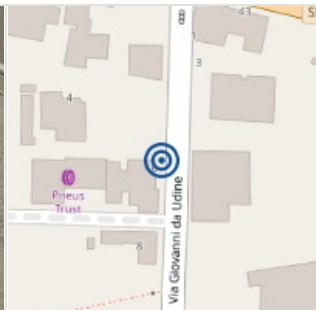
ID Scheda
E 00FF9-00482

RILIEVO STATO DI FATTO

ITINERARIO PEDONALE

PERCORSO PEDONALE

PAVIMENTAZIONE

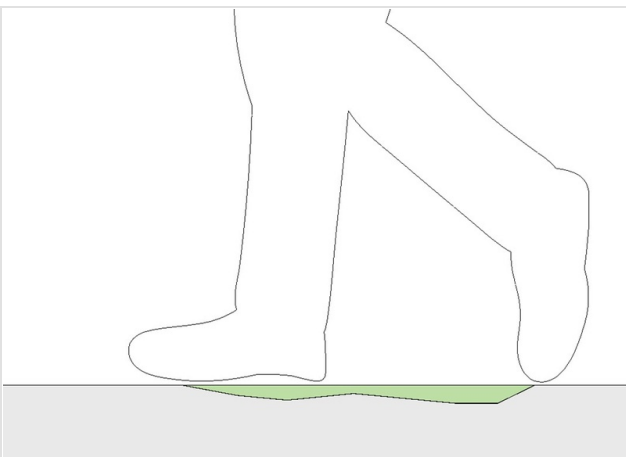


Sconnessioni	Si	
Dimensioni	X 110,00 cm	Y 130,00 cm
Materiale	Calcestruzzo	
Note relative al rilievo	--	

LINK ALTRE CRITICITÀ

Nessuna criticità collegata

IPOSTESI DI SOLUZIONE



PS1593
Demolizione e rifacimento porzione di marciapiede
 Demolizione del tratto di marciapiede con sconnessioni e/o avvallamenti, rifacimento del sottofondo, ripristino della pavimentazione mediante l'utilizzo del medesimo materiale, ed eventuale adeguamento altimetrico dei pozzetti presenti sul percorso. Pendenza trasversale massima dell'1% per lo scolo delle acque meteoriche.

STIMA DEL COSTO
 Demolizione pavimentazione in cls ; Posa rete elettrosaldata ;
 Realizzazione nuova pavimentazione in cls ; Sostituzione chiusino in cls **165**
 €

PEBA COMUNE DI SAN GIORGIO DI NOGARO (UD) > PERCORSI > Percorso 4 - scuole

Rilevatore **0181**

Data Rilievo **15 Settembre 2025**

Ultimo aggiornamento scheda: 17 Ottobre 2025

Indirizzo

Via Giovanni da Udine 6, 33058

San Giorgio di Nogaro

LIV.
di priorità

3

ID Scheda

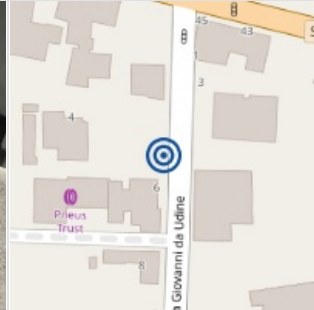
E 00FF9-00483

RILIEVO STATO DI FATTO

ITINERARIO PEDONALE

PERCORSO PEDONALE

OSTACOLO ORIZZONTALE



Maglia attraversabile da sfera di 2 cm

Si

Dimensioni

X 55,00 cm

Y 55,00 cm

Materiale

Metallo

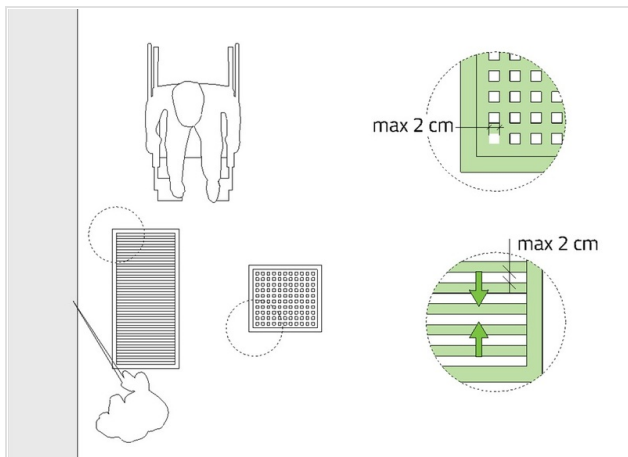
Note relative al rilievo

--

LINK ALTRE CRITICITÀ

Nessuna criticità collegata

IPOSTESI DI SOLUZIONE



PS2241

Sostituzione con caditoia inattraversabile da sfera di 2 cm

Sostituzione caditoia esistente con una provvista di grigliato non attraversabile da una sfera di 2 cm di diametro.

STIMA DEL COSTO

Sostituzione caditoia

75 €

PEBA COMUNE DI SAN GIORGIO DI NOGARO (UD) > PERCORSI > Percorso 4 - scuole

Rilevatore **0181**
 Data Rilievo **15 Settembre 2025**
 Ultimo aggiornamento scheda: 17 Ottobre 2025

Indirizzo
Via Giovanni da Udine 6, 33058
San Giorgio di Nogaro

LIV.
 di priorità
3

ID Scheda
E 00FF9-00484

RILIEVO STATO DI FATTO

ITINERARIO PEDONALE PERCORSO PEDONALE **OSTACOLO ORIZZONTALE**

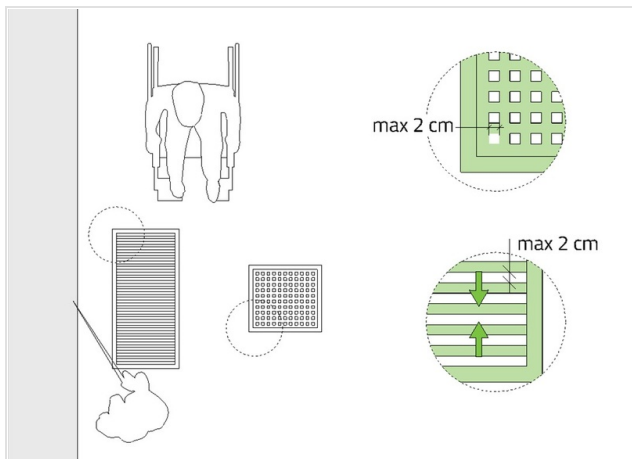



Maglia attraversabile da sfera di 2 cm	Si	
Dimensioni	X 55,00 cm	Y 55,00 cm
Materiale	Metallo	
Note relative al rilievo	--	

LINK ALTRE CRITICITÀ

Nessuna criticità collegata

IPOTESI DI SOLUZIONE



PS2241
 Sostituzione con caditoia inattraversabile da sfera di 2 cm

Sostituzione caditoia esistente con una provvista di grigliato non attraversabile da una sfera di 2 cm di diametro.

STIMA DEL COSTO
 Sostituzione caditoia **75 €**

PEBA COMUNE DI SAN GIORGIO DI NOGARO (UD) > PERCORSI > Percorso 4 - scuole

Rilevatore **0181**
 Data Rilievo **15 Settembre 2025**
 Ultimo aggiornamento scheda: 14 Ottobre 2025



Indirizzo
Via Giovanni da Udine 6, 33058 San Giorgio di Nogaro

LIV.
 di priorità
2

ID Scheda
E 00FF9-00485

RILIEVO STATO DI FATTO

ITINERARIO PEDONALE **ATTRAVERSAMENTO PEDONALE**

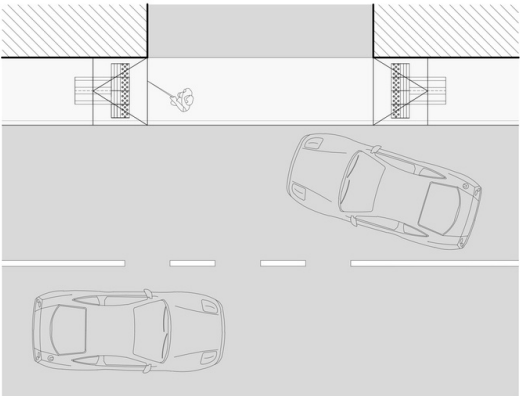



Assenza	Si	
Dimensioni	X 560,00 cm	Y --
Materiale	Asfalto	
Note relative al rilievo	Interruzione percorso su strada privata	

LINK ALTRE CRITICITÀ

E 00FF9-00486	LIV. 1	Sconnessioni Pavimentazione Via Giovanni da Udine 6, 33058 San Giorgio di Nogaro	Costo stimato --	●
E 00FF9-00487	LIV. 3	Altezza Dislivello Via Giovanni da Udine 6, 33058 San Giorgio di Nogaro	Costo stimato --	●
E 00FF9-00488	LIV. 3	Altezza Dislivello Via Giovanni da Udine 4, 33058 San Giorgio di Nogaro	Costo stimato --	●

IPOTESI DI SOLUZIONE



PS1607
Realizzazione marciapiede in corrispondenza dell'accesso su strada privata

Realizzazione di marciapiede a raso, in corrispondenza del passo carrabile su strada privata, mediante la rimozione del manto stradale e la realizzazione di una fascia di congiungimento tra le porzioni di marciapiede esistenti con l'utilizzo del medesimo materiale, e la formazione di eventuali rampe di raccordo con pendenza longitudinale consigliata 5% (max 15% in caso di dislivello ≤ 15 cm), prive di pendenza trasversale. Installazione della segnaletica tipo "LVE" in cls, posata in conformità con quanto previsto dalle linee guida I.N.M.A.C.I. per la progettazione dei percorsi tattili nel caso di attraversamenti con lunghezza < 8 m.

STIMA DEL COSTO
 Taglio e rimozione asfalto ; Rimozione cordolo in cls ; Scavo di sbancamento ; Realizzazione nuova pavimentazione in piano e rampe in cls ; Posa nuovo cordolo in cls ; Demolizione pavimentazione in cls ; Posa doppia rete elettrosaldata per passo carrabile ; Realizzazione piano di posa ; Posa moduli segnaletica tattilo-plantare in cls

2.805
 €

PEBA COMUNE DI SAN GIORGIO DI NOGARO (UD) > PERCORSI > Percorso 4 - scuole

Rilevatore **0181**
 Data Rilievo **15 Settembre 2025**
 Ultimo aggiornamento scheda: 14 Ottobre 2025


Indirizzo
Via Giovanni da Udine 6, 33058 San Giorgio di Nogaro

LIV.
 di priorità
1

ID Scheda
E 00FF9-00486

RILIEVO STATO DI FATTO

ITINERARIO PEDONALE ATTRAVERSAMENTO PEDONALE PAVIMENTAZIONE




Sconnessioni	Si	
Dimensioni	X 120,00 cm	Y 430,00 cm
Materiale	Asfalto	
Note relative al rilievo	--	

LINK ALTRE CRITICITÀ

E 00FF9-00485	LIV. 2	Assenza Attraversamento pedonale Via Giovanni da Udine 6, 33058 San Giorgio di Nogaro	Costo stimato 2805 €	●
E 00FF9-00488	LIV. 3	Altezza Dislivello Via Giovanni da Udine 4, 33058 San Giorgio di Nogaro	Costo stimato --	●
E 00FF9-00487	LIV. 3	Altezza Dislivello Via Giovanni da Udine 6, 33058 San Giorgio di Nogaro	Costo stimato --	●

IPOTESI DI SOLUZIONE



P0688 (modificato)
Riparazione puntuale
 Ripristino della planarità del tratto di pavimentazione danneggiato.

STIMA DEL COSTO
 Costo compreso nella soluzione relativa alla realizzazione di nuovo attraversamento pedonale

0 €

PEBA COMUNE DI SAN GIORGIO DI NOGARO (UD) > PERCORSI > Percorso 4 - scuole

Rilevatore **0181**

Data Rilievo **15 Settembre 2025**

Ultimo aggiornamento scheda: 14 Ottobre 2025

Indirizzo

Via Giovanni da Udine 6, 33058
San Giorgio di Nogaro

LIV.
di priorità

3

ID Scheda

E 00FF9-00487

RILIEVO STATO DI FATTO

ITINERARIO PEDONALE

PERCORSO PEDONALE

DISLIVELLO



Altezza **3** $\leq 2,5$ cm

Dimensioni **X 255,00 cm Y --**

Materiale **--**

Note relative al rilievo

--

LINK ALTRE CRITICITÀ

E 00FF9-00485	LIV. 2	Assenza Attraversamento pedonale Via Giovanni da Udine 6, 33058 San Giorgio di Nogaro	Costo stimato 2805 €	●
E 00FF9-00486	LIV. 1	Sconnessioni Pavimentazione Via Giovanni da Udine 6, 33058 San Giorgio di Nogaro	Costo stimato --	●
E 00FF9-00488	LIV. 3	Altezza Dislivello Via Giovanni da Udine 4, 33058 San Giorgio di Nogaro	Costo stimato --	●

IPOTESI DI SOLUZIONE

*misura indicativa

P0544
Realizzazione di raccordo mediante riporto per superare dislivello tra 2,5 cm e 5 cm

Realizzazione di raccordo mediante riporto per superare dislivello avente pendenza ottimale pari al 5%.

STIMA DEL COSTO
Costo compreso nella soluzione relativa alla realizzazione di nuovo attraversamento pedonale

0
€

PEBA COMUNE DI SAN GIORGIO DI NOGARO (UD) > PERCORSI > Percorso 4 - scuole

Rilevatore **0181**

Data Rilievo **15 Settembre 2025**

Ultimo aggiornamento scheda: 14 Ottobre 2025

Indirizzo

Via Giovanni da Udine 4, 33058
San Giorgio di Nogaro

LIV.
di priorità

3

ID Scheda

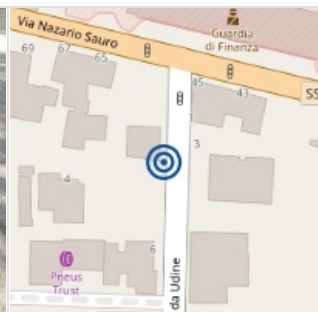
E 00FF9-00488

RILIEVO STATO DI FATTO

ITINERARIO PEDONALE

PERCORSO PEDONALE

DISLIVELLO



Altezza 3 ≤ 2,5 cm

Dimensioni X 165,00 cm Y --

Materiale Cemento

Note relative al rilievo

--

LINK ALTRE CRITICITÀ

E 00FF9-00485	LIV. 2	Assenza Attraversamento pedonale Via Giovanni da Udine 6, 33058 San Giorgio di Nogaro	Costo stimato 2805 €	●
E 00FF9-00486	LIV. 1	Sconnessioni Pavimentazione Via Giovanni da Udine 6, 33058 San Giorgio di Nogaro	Costo stimato --	●
E 00FF9-00487	LIV. 3	Altezza Dislivello Via Giovanni da Udine 6, 33058 San Giorgio di Nogaro	Costo stimato --	●

IPOTESI DI SOLUZIONE

*misura indicativa

PS2242
Realizzazione di raccordo mediante riporto per superare dislivello tra 2,5 cm e 5 cm

Realizzazione di raccordo mediante riporto per superare dislivello avente pendenza ottimale pari al 5%.

STIMA DEL COSTO
Costo compreso nella soluzione relativa alla realizzazione di nuovo attraversamento pedonale

0
€

PEBA COMUNE DI SAN GIORGIO DI NOGARO (UD) > PERCORSI > Percorso 4 - scuole

Rilevatore **0181**
 Data Rilievo **15 Settembre 2025**
 Ultimo aggiornamento scheda: 14 Novembre 2025


Indirizzo
Via Giovanni da Udine 4, 33058
San Giorgio di Nogaro

LIV.
 di priorità
2

ID Scheda
E 00FF9-00489

RILIEVO STATO DI FATTO

ITINERARIO PEDONALE PERCORSO PEDONALE **AREA PER CAMBIO DIREZIONE**



Lunghezza	135	cm
Dimensioni	X 135,00 cm	Y 160,00 cm
Materiale	Cemento	
Note relative al rilievo	--	

LINK ALTRE CRITICITÀ

E 00FF9-00491 LIV. **3** **Assenza Protezione**
 Giovanni da Udine/Università Castrense/Duomo/Guseppe Nogara 10 - San Giorgio di Nogaro (Udine)

Costo stimato **80 €**

IPOTESI DI SOLUZIONE



PS2381
Rimozione stalli di sosta

Rimozione stalli di sosta realizzati su marciapiede mediante rimozione segnaletica orizzontale e verticale.

STIMA DEL COSTO
 Costo compreso nella soluzione relativa alla larghezza del percorso **0 €**

PEBA COMUNE DI SAN GIORGIO DI NOGARO (UD) > PERCORSI > Percorso 4 - scuole

Rilevatore **0181**
 Data Rilievo **15 Settembre 2025**
 Ultimo aggiornamento scheda: 22 Ottobre 2025

Indirizzo
Via Giovanni da Udine 1, 33058
San Giorgio di Nogaro

LIV.
 di priorità
3

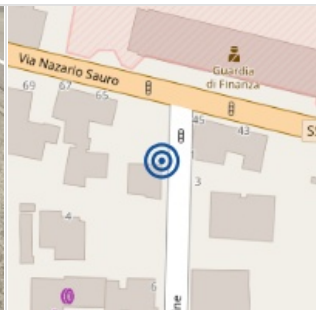
ID Scheda
E 00FF9-00490

RILIEVO STATO DI FATTO

ITINERARIO PEDONALE

PERCORSO PEDONALE

PAVIMENTAZIONE

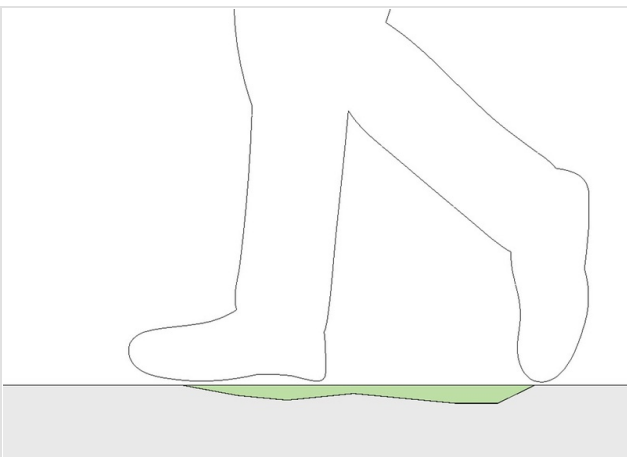


Sconnessioni	Si	
Dimensioni	X 180,00 cm	Y 400,00 cm
Materiale	Cemento	
Note relative al rilievo	Spazio in parte privato di uso pubblico	

LINK ALTRE CRITICITÀ

Nessuna criticità collegata

IPOSTESI DI SOLUZIONE



PS1593
Demolizione e rifacimento porzione di marciapiede
 Demolizione del tratto di marciapiede con sconnessioni e/o avvallamenti, rifacimento del sottofondo, ripristino della pavimentazione mediante l'utilizzo del medesimo materiale, ed eventuale adeguamento altimetrico dei pozzetti presenti sul percorso. Pendenza trasversale massima dell'1% per lo scolo delle acque meteoriche.

STIMA DEL COSTO
 Rifacimento pavimentazione in cls **555 €**

PEBA COMUNE DI SAN GIORGIO DI NOGARO (UD) > PERCORSI > Percorso 4 - scuole

Rilevatore **0181**
 Data Rilievo **15 Settembre 2025**
 Ultimo aggiornamento scheda: 14 Novembre 2025

Indirizzo
 Giovanni da Udine/Università
 Castrense/Duomo/Guseppe
 Nogara 10 - San Giorgio di Nogaro
 (Udine)

LIV.
 di priorità
3

ID Scheda
E 00FF9-00491

RILIEVO STATO DI FATTO

ITINERARIO PEDONALE

PERCORSO PEDONALE

PROTEZIONE



Assenza	Si
Dimensioni	X -- Y --
Materiale	Cemento
Note relative al rilievo	Stalli di sosta su marciapiede

LINK ALTRE CRITICITÀ

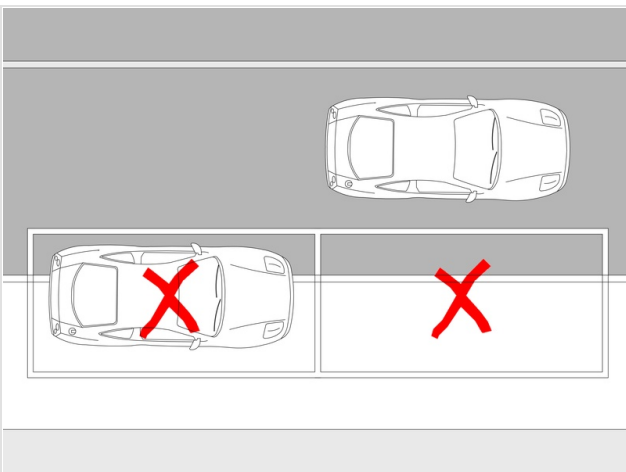
E 00FF9-00489

LIV.
2

Lunghezza Area per cambio direzione
 Via Giovanni da Udine 4, 33058 San Giorgio di Nogaro

Costo stimato
 --

IPOTESI DI SOLUZIONE



Rimozione stalli di sosta
 Rimozione stalli di sosta realizzati su marciapiede mediante rimozione segnaletica orizzontale e verticale.

STIMA DEL COSTO
 Cancellazione segnaletica orizzontale

80 €

PEBA COMUNE DI SAN GIORGIO DI NOGARO (UD) > PERCORSI > Percorso 4 - scuole

Rilevatore **0181**
 Data Rilievo **15 Settembre 2025**
 Ultimo aggiornamento scheda: 22 Ottobre 2025

Indirizzo
Via Giovanni da Udine 1, 33058
San Giorgio di Nogaro

LIV.
 di priorità
3

ID Scheda
E 00FF9-00492

RILIEVO STATO DI FATTO

ITINERARIO PEDONALE

PERCORSO PEDONALE

PAVIMENTAZIONE

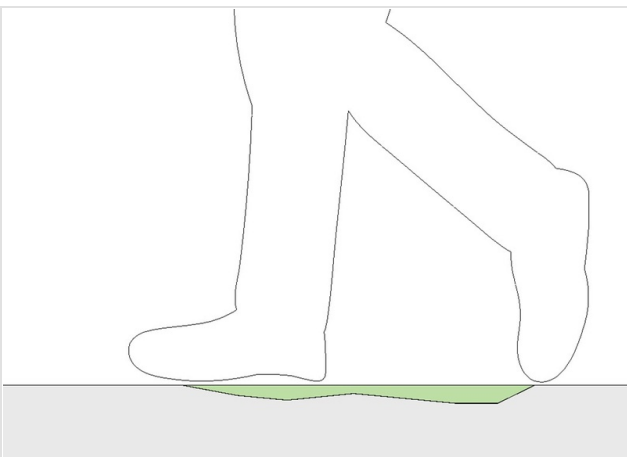


Sconnessioni	Si
Dimensioni	X 180,00 cm Y 140,00 cm
Materiale	Porfido a cubetti
Note relative al rilievo	--

LINK ALTRE CRITICITÀ

Nessuna criticità collegata

IPOTESI DI SOLUZIONE



PS1593
Demolizione e rifacimento porzione di marciapiede
 Demolizione del tratto di marciapiede con sconnessioni e/o avvallamenti, rifacimento del sottofondo, ripristino della pavimentazione mediante l'utilizzo del medesimo materiale, ed eventuale adeguamento altimetrico dei pozzetti presenti sul percorso. Pendenza trasversale massima dell'1% per lo scolo delle acque meteoriche.

STIMA DEL COSTO
 Riparazione pavimentazione in cubetti di porfido **350 €**

PEBA COMUNE DI SAN GIORGIO DI NOGARO (UD) > PERCORSI > Percorso 4 - scuole

Rilevatore **0181**
 Data Rilievo **15 Settembre 2025**
 Ultimo aggiornamento scheda: 22 Ottobre 2025


Indirizzo
Via Giovanni da Udine 3, 33058
San Giorgio di Nogaro


LIV.
 di priorità
3

ID Scheda
E 00FF9-00493

RILIEVO STATO DI FATTO

ITINERARIO PEDONALE
PERCORSO PEDONALE
PAVIMENTAZIONE






Sconnessioni	Si
Dimensioni	X 280,00 cm Y 160,00 cm
Materiale	Cemento
Note relative al rilievo Pavimentazione sconnessa e Pozzetti incassati	

LINK ALTRE CRITICITÀ

Nessuna criticità collegata

IPOSTESI DI SOLUZIONE



PS1593
Demolizione e rifacimento porzione di marciapiede

Demolizione del tratto di marciapiede con sconnessioni e/o avvallamenti, rifacimento del sottofondo, ripristino della pavimentazione mediante l'utilizzo del medesimo materiale, ed eventuale adeguamento altimetrico dei pozzetti presenti sul percorso. Pendenza trasversale massima dell'1% per lo scolo delle acque meteoriche.

STIMA DEL COSTO

Demolizione pavimentazione in cls ; Realizzazione nuova pavimentazione in cls ; Adeguamento altimetrico pozzetti ;	595
Sostituzione chiusino in cls ; Posa rete elettrosaldata	€

PEBA COMUNE DI SAN GIORGIO DI NOGARO (UD) > PERCORSI > Percorso 4 - scuole

Rilevatore **0181**
 Data Rilievo **15 Settembre 2025**
 Ultimo aggiornamento scheda: 22 Ottobre 2025

Indirizzo
Via Giovanni da Udine 3, 33058
San Giorgio di Nogaro

LIV.
 di priorità
3

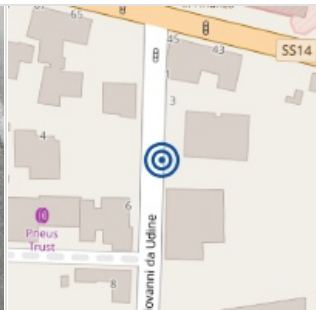
ID Scheda
E 00FF9-00494

RILIEVO STATO DI FATTO

ITINERARIO PEDONALE

PERCORSO PEDONALE

PAVIMENTAZIONE

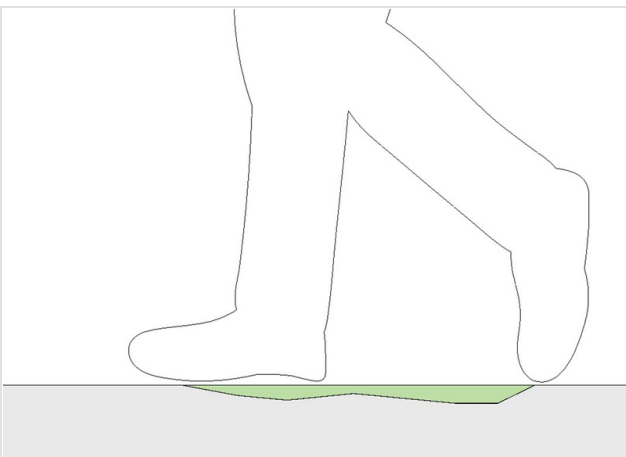


Sconnessioni	Si
Dimensioni	X 265,00 cm Y 120,00 cm
Materiale	Cemento
Note relative al rilievo	--

LINK ALTRE CRITICITÀ

Nessuna criticità collegata

IPOSTESI DI SOLUZIONE



PS1593
Demolizione e rifacimento porzione di marciapiede
 Demolizione del tratto di marciapiede con sconnessioni e/o avvallamenti, rifacimento del sottofondo, ripristino della pavimentazione mediante l'utilizzo del medesimo materiale, ed eventuale adeguamento altimetrico dei pozzetti presenti sul percorso. Pendenza trasversale massima dell'1% per lo scolo delle acque meteoriche.

STIMA DEL COSTO
 Rimozione cordolo in cls ; Demolizione pavimentazione in cls ;
 Posa rete elettrosaldata ; Realizzazione nuova pavimentazione in
 cls ; Posa nuovo cordolo in cls **300**
€

PEBA COMUNE DI SAN GIORGIO DI NOGARO (UD) > PERCORSI > Percorso 4 - scuole

Rilevatore **0181**
 Data Rilievo **15 Settembre 2025**
 Ultimo aggiornamento scheda: 22 Ottobre 2025

Indirizzo
Via Giovanni da Udine 10, 33058
San Giorgio di Nogaro

LIV.
 di priorità
3

ID Scheda
E 00FF9-00495

RILIEVO STATO DI FATTO

- ITINERARIO PEDONALE
- PERCORSO PEDONALE
- PAVIMENTAZIONE**

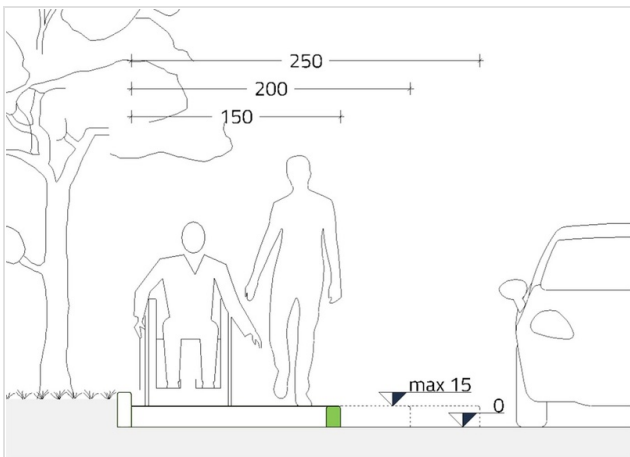


Sconnessioni	Si
Dimensioni	X 500,00 cm Y --
Materiale	Cemento
Note relative al rilievo	Cordolo in fase di distacco

LINK ALTRE CRITICITÀ

Nessuna criticità collegata

IPOTESI DI SOLUZIONE



PS1717
Sostituzione cordolo

Sostituzione cordolo danneggiato o in fase di distacco e riempimento giuntura tra cordolo e pavimentazione esistente in modo da garantire la planarità del marciapiede.

STIMA DEL COSTO
 Rimozione cordolo in cls ; Posa nuovo cordolo in cls **250 €**

PEBA COMUNE DI SAN GIORGIO DI NOGARO (UD) > PERCORSI > Percorso 4 - scuole

Rilevatore **0181**

Data Rilievo **15 Settembre 2025**

Ultimo aggiornamento scheda: 22 Ottobre 2025

Indirizzo

Via Giovanni da Udine 9, 33058
San Giorgio di Nogaro

LIV.
di priorità
2

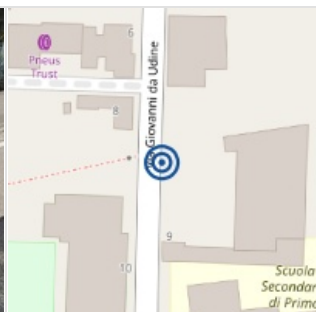
ID Scheda

E 00FF9-00497

RILIEVO STATO DI FATTO

ITINERARIO PEDONALE

PERCORSO PEDONALE

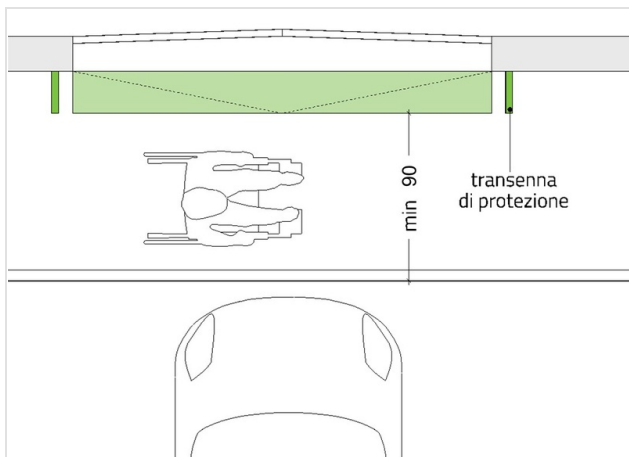


Pendenza trasversale	5.5	≤ 1%
Dimensioni	X 300,00 cm	Y 705,00 cm
Materiale	Cemento	
Note relative al rilievo	--	

LINK ALTRE CRITICITÀ

E 00FF9-00958	LIV. 3	Pendenza longitudinale Rampa breve di raccordo Via Giovanni da Udine 9, 33058 San Giorgio di Nogaro	Costo stimato 825 €
E 00FF9-00957	LIV. 2	Pendenza longitudinale Rampa breve di raccordo Via Giovanni da Udine 9, 33058 San Giorgio di Nogaro	Costo stimato 1130 €

IPOTESI DI SOLUZIONE



PS2240
Demolizione del passo carrabile e ricostruzione

Demolizione della pavimentazione del marciapiede con pendenza trasversale e rifacimento del percorso con pavimentazione in piano (pendenza trasversale max 1% finalizzata allo sscolo delle acque meteoriche) da raccordare a raso e senza discontinuità alle pavimentazioni adiacenti.
Raccordo con il cancello carrabile mediante rampa da realizzare verso la proprietà privata e dotata di apposite protezioni installate sui due lati della stessa.

STIMA DEL COSTO
Rifacimento pavimentazione in cls ; Rete elettrosaldata per passo carrabile ; Posa transenne metalliche a segnalazione della rampa carrabile ; Adeguamento altimetrico pozzetto
2.180 €

PEBA COMUNE DI SAN GIORGIO DI NOGARO (UD) > PERCORSI > Percorso 4 - scuole

Rilevatore **0181**

Data Rilievo **15 Settembre 2025**

Ultimo aggiornamento scheda: 17 Dicembre 2025

Indirizzo

Via Giovanni da Udine 9, 33058
San Giorgio di Nogaro

LIV.
di priorità

3

ID Scheda

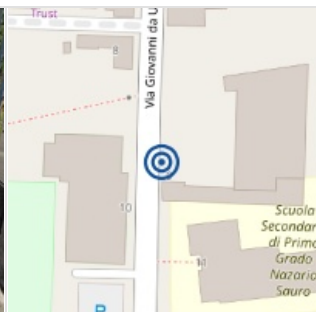
E 00FF9-00499

RILIEVO STATO DI FATTO

ITINERARIO PEDONALE

PERCORSO PEDONALE

PAVIMENTAZIONE



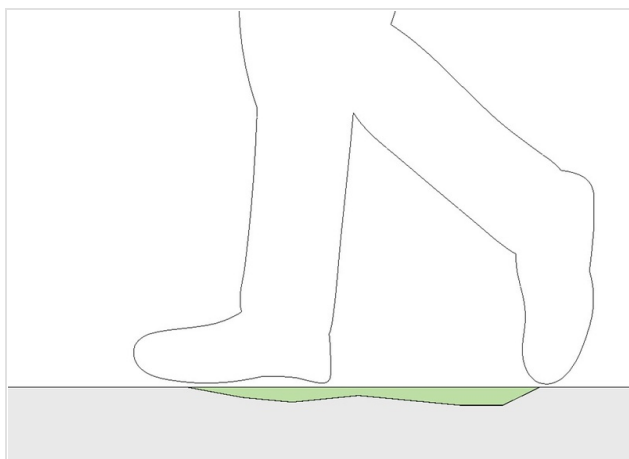
Sconnessioni	Si	
Dimensioni	X 290,00 cm	Y 310,00 cm
Materiale	Cemento	
Note relative al rilievo	--	

LINK ALTRE CRITICITÀ

+ altre 1 Criticità

E 00FF9-00500	LIV. 2	Pendenza trasversale Percorso pedonale Via Giovanni da Udine 9, 33058 San Giorgio di Nogaro	Costo stimato 3040 €	●
E 00FF9-01950	LIV. 1	Assenza Attraversamento pedonale Via Giovanni da Udine 9, 33058 San Giorgio di Nogaro	Costo stimato 4335 €	●
E 00FF9-00473	LIV. 1	Assenza Protezione Via Giovanni da Udine 10, 33058 San Giorgio di Nogaro	Costo stimato 925 €	●
E 00FF9-00476	LIV. 1	Assenza Segnaletica tattilo plantare Giovanni da Udine/Università Castrense/Duomo/Guseppe Nogara 10 - San Giorgio di Nogaro (Udine)	Costo stimato 1940 €	●
E 00FF9-00470	LIV. 3	Altezza Dislivello Via Giovanni da Udine 18, 33058 San Giorgio di Nogaro	Costo stimato --	●
E 00FF9-00471	LIV. 3	Sconnessioni Pavimentazione Via Giovanni da Udine 18, 33058 San Giorgio di Nogaro	Costo stimato 185 €	●
E 00FF9-00472	LIV. 3	Assenza contrasto cromatico Percorso pedonale Via Giovanni da Udine 10, 33058 San Giorgio di Nogaro	Costo stimato 4495 €	●

IPOTESI DI SOLUZIONE



PS1593

Demolizione e rifacimento porzione di marciapiede

Demolizione del tratto di marciapiede con sconnessioni e/o avvallamenti, rifacimento del sottofondo, ripristino della pavimentazione mediante l'utilizzo del medesimo materiale, ed eventuale adeguamento altimetrico dei pozzetti presenti sul percorso. Pendenza trasversale massima dell'1% per lo scolo delle acque meteoriche.

STIMA DEL COSTO

Costo compreso nella soluzione relativa alla realizzazione del nuovo attraversamento pedonale

0
€

PEBA COMUNE DI SAN GIORGIO DI NOGARO (UD) > PERCORSI > Percorso 4 - scuole

Rilevatore **0181**

Data Rilievo **15 Settembre 2025**

Ultimo aggiornamento scheda: 22 Ottobre 2025

Indirizzo

Via Giovanni da Udine 9, 33058
San Giorgio di Nogaro

LIV.
di priorità

2


ID Scheda

E 00FF9-00500

RILIEVO STATO DI FATTO

ITINERARIO PEDONALE

PERCORSO PEDONALE



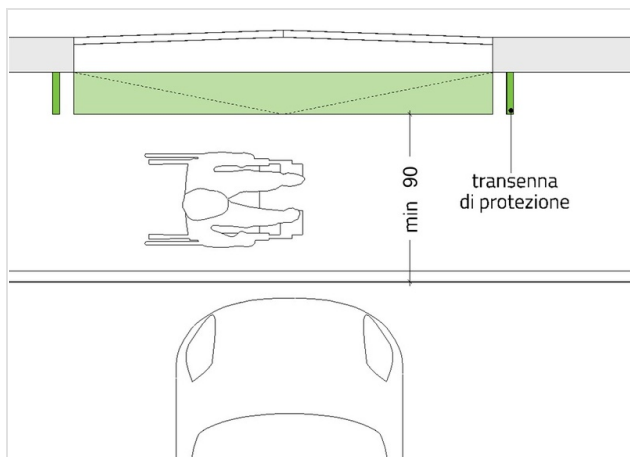
Pendenza trasversale	5.5	≤ 1%
Dimensioni	X 285,00 cm	Y 1140,00 cm
Materiale	Cemento	
Note relative al rilievo	--	

LINK ALTRE CRITICITÀ

+ altre 1 Criticità

E 00FF9-00499	LIV. 3	Sconnessioni Pavimentazione Via Giovanni da Udine 9, 33058 San Giorgio di Nogaro	Costo stimato --	●
E 00FF9-01950	LIV. 1	Assenza Attraversamento pedonale Via Giovanni da Udine 9, 33058 San Giorgio di Nogaro	Costo stimato 4335 €	●
E 00FF9-00473	LIV. 1	Assenza Protezione Via Giovanni da Udine 10, 33058 San Giorgio di Nogaro	Costo stimato 925 €	●
E 00FF9-00476	LIV. 1	Assenza Segnaletica tattilo plantare Giovanni da Udine/Università Castrense/Duomo/Guseppe Nogara 10 - San Giorgio di Nogaro (Udine)	Costo stimato 1940 €	●
E 00FF9-00470	LIV. 3	Altezza Dislivello Via Giovanni da Udine 18, 33058 San Giorgio di Nogaro	Costo stimato --	●
E 00FF9-00471	LIV. 3	Sconnessioni Pavimentazione Via Giovanni da Udine 18, 33058 San Giorgio di Nogaro	Costo stimato 185 €	●
E 00FF9-00472	LIV. 3	Assenza contrasto cromatico Percorso pedonale Via Giovanni da Udine 10, 33058 San Giorgio di Nogaro	Costo stimato 4495 €	●

IPOTESI DI SOLUZIONE



PS2240
Demolizione del passo carrabile e ricostruzione

Demolizione della pavimentazione del marciapiede con pendenza trasversale e rifacimento del percorso con pavimentazione in piano (pendenza trasversale max 1% finalizzata allo scolo delle acque meteoriche) da raccordare a raso e senza discontinuità alle pavimentazioni adiacenti.

Raccordo con il cancello carrabile mediante rampa da realizzare verso la proprietà privata e dotata di apposite protezioni installate sui due lati della stessa.

STIMA DEL COSTO
Demolizione e completo rifacimento pavimentazione in cls ; **3.040**
Posa rete elettrosaldada per passo carrabile ; Posa transenne a
protezione della rampa carrabile **€**

PEBA COMUNE DI SAN GIORGIO DI NOGARO (UD) > PERCORSI > Percorso 4 - scuole

Rilevatore **0181**
 Data Rilievo **15 Settembre 2025**
 Ultimo aggiornamento scheda: 22 Ottobre 2025

Indirizzo
Via Giovanni da Udine 18, 33058
San Giorgio di Nogaro

LIV.
 di priorità
3

ID Scheda
E 00FF9-00501

RILIEVO STATO DI FATTO

ITINERARIO PEDONALE

PERCORSO PEDONALE

SEGNALETICA TATTILO PLANTARE

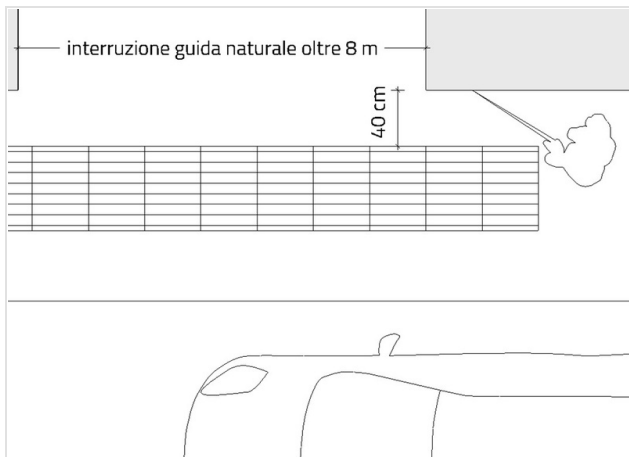


Assenza	Si
Dimensioni	X 800,00 cm Y --
Materiale	Cemento
Note relative al rilievo	--

LINK ALTRE CRITICITÀ

Nessuna criticità collegata

IPOSTESI DI SOLUZIONE



PS1622
Realizzazione di percorso tattilo-plantare

Realizzazione percorso tattilo-plantare, per il superamento di un'interruzione della linea guida naturale superiore a 8 m, realizzata con moduli aventi il codice "direzione rettilinea" adeguatamente sovrapposti nella parte terminale alla linea guida naturale, secondo quanto indicato delle linee guida I.N.M.A.C.I. per la posa dei percorsi tattilo-plantari.

STIMA DEL COSTO

Rimozione pavimentazione in cls pe inserimento segnaletica LVE ;
 Posa moduli segnaletica tattilo-plantare in cls

680
€

PEBA COMUNE DI SAN GIORGIO DI NOGARO (UD) > PERCORSI > Percorso 4 - scuole

Rilevatore **0181**

Data Rilievo **15 Settembre 2025**

Ultimo aggiornamento scheda: 22 Ottobre 2025

Indirizzo

Via Giovanni da Udine 20, 33058

San Giorgio di Nogaro

LIV.
di priorità

1

ID Scheda

E 00FF9-00502

RILIEVO STATO DI FATTO

ITINERARIO PEDONALE

PERCORSO PEDONALE

OSTACOLO VERTICALE



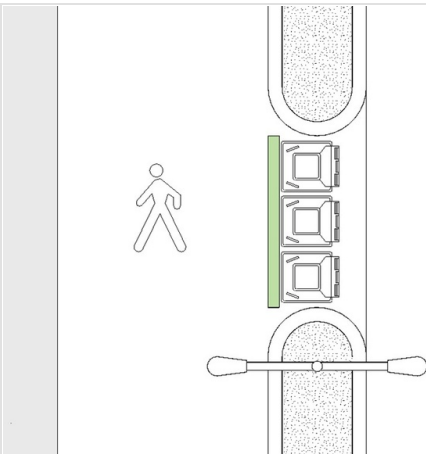
Cestino/cassonetto	Si
Dimensioni	X-- Y--
Materiale	--

Note relative al rilievo
Posizionamento errato cassonetti comporta la necessità di cambi di direzione e il restringimento del passaggio a 67 cm al momento del rilievo.

LINK ALTRE CRITICITÀ

Nessuna criticità collegata

IPOTESI DI SOLUZIONE



PS2308 (modificato)

Spostamento cassonetti in area esterna al percorso pedonale

Posizionamento cassonetti in area esterna al percorso pedonale, ribassata a livello stradale rispetto al marciapiede o delimitata da cordolo, finalizzati ad evitare posizionamenti non corretti da parte degli addetti alla raccolta dei rifiuti. L'area destinata ai cassonetti dovrà essere progettata in modo da ottenere un percorso pedonale con larghezza pari ad almeno 90 cm. Nel caso in oggetto l'area potrà essere ricavata ribassando lo spazio tra le aiuole.

STIMA DEL COSTO

Rimozione cordolo in cls ; Rifacimento pavimentazione in cls tra le aiuole a quota strada ; Scavo di sbancamento ; Posa nuovi cordoli in cls ; Adeguamento altimetrico pozzetto

1.830

€

PEBA COMUNE DI SAN GIORGIO DI NOGARO (UD) > PERCORSI > Percorso 4 - scuole

Rilevatore **0181**
 Data Rilievo **15 Settembre 2025**
 Ultimo aggiornamento scheda: 22 Ottobre 2025



Indirizzo
Via Università Castrense 10, 33058
San Giorgio di Nogaro

LIV.
 di priorità
3

ID Scheda
E 00FF9-00503

RILIEVO STATO DI FATTO

ITINERARIO PEDONALE PERCORSO PEDONALE **PAVIMENTAZIONE**





Sconnessioni	Si	
Dimensioni	X 100,00 cm	Y 180,00 cm
Materiale	Cemento	
Note relative al rilievo	Pavimentazione e cordolo danneggiati	

LINK ALTRE CRITICITÀ

Nessuna criticità collegata

IPOSTESI DI SOLUZIONE



PS1593
Demolizione e rifacimento porzione di marciapiede

Demolizione del tratto di marciapiede con sconnessioni e/o avvallamenti, rifacimento del sottofondo, ripristino della pavimentazione mediante l'utilizzo del medesimo materiale, ed eventuale adeguamento altimetrico dei pozzetti presenti sul percorso. Pendenza trasversale massima dell'1% per lo scolo delle acque meteoriche.

STIMA DEL COSTO
 Rifacimento pavimentazione marciapiede in cls ; Sostituzione cordolo in cls

230
 €

PEBA COMUNE DI SAN GIORGIO DI NOGARO (UD) > PERCORSI > Percorso 4 - scuole

Rilevatore **0181**
 Data Rilievo **15 Settembre 2025**
 Ultimo aggiornamento scheda: 22 Ottobre 2025

Indirizzo
Via Università Castrense 10, 33058
San Giorgio di Nogaro

LIV.
 di priorità
2

ID Scheda
E 00FF9-00504

RILIEVO STATO DI FATTO

ITINERARIO PEDONALE

PERCORSO PEDONALE

PAVIMENTAZIONE

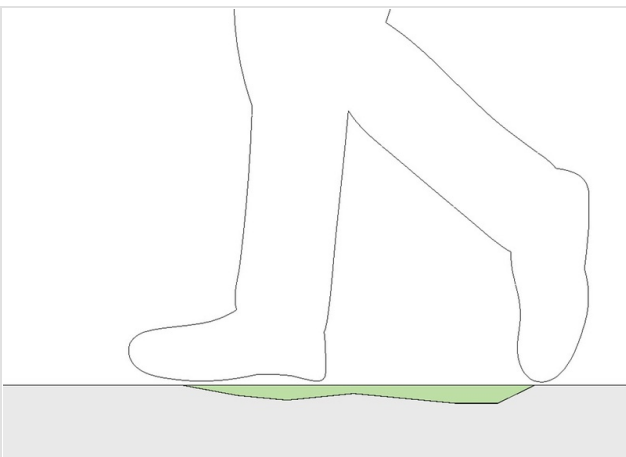


Sconnessioni	Si	
Dimensioni	X 100,00 cm	Y 50,00 cm
Materiale	Cemento	
Note relative al rilievo	--	

LINK ALTRE CRITICITÀ

Nessuna criticità collegata

IPOSTESI DI SOLUZIONE



PS1593
Demolizione e rifacimento porzione di marciapiede
 Demolizione del tratto di marciapiede con sconnessioni e/o avvallamenti, rifacimento del sottofondo, ripristino della pavimentazione mediante l'utilizzo del medesimo materiale, ed eventuale adeguamento altimetrico dei pozzetti presenti sul percorso. Pendenza trasversale massima dell'1% per lo scolo delle acque meteoriche.

STIMA DEL COSTO
 Rifacimento porzione pavimentazione in cls **80 €**

PEBA COMUNE DI SAN GIORGIO DI NOGARO (UD) > PERCORSI > Percorso 4 - scuole

Rilevatore **0181**
 Data Rilievo **15 Settembre 2025**
 Ultimo aggiornamento scheda: 22 Ottobre 2025

Indirizzo
Via Università Castrense 10, 33058
San Giorgio di Nogaro

LIV.
 di priorità
2

ID Scheda
E 00FF9-00505

RILIEVO STATO DI FATTO

ITINERARIO PEDONALE PERCORSO PEDONALE **PAVIMENTAZIONE**





Sconnessioni	Si	
Dimensioni	X 100,00 cm	Y 220,00 cm
Materiale	Cemento	
Note relative al rilievo	--	

LINK ALTRE CRITICITÀ

Nessuna criticità collegata

IPOSTESI DI SOLUZIONE



PS1593
Demolizione e rifacimento porzione di marciapiede

Demolizione del tratto di marciapiede con sconnessioni e/o avvallamenti, rifacimento del sottofondo, ripristino della pavimentazione mediante l'utilizzo del medesimo materiale, ed eventuale adeguamento altimetrico dei pozzetti presenti sul percorso. Pendenza trasversale massima dell'1% per lo scolo delle acque meteoriche.

STIMA DEL COSTO

Rimozione cordolo in cls ; Demolizione pavimentazione in cls ; Posa rete elettrosaldata ; Realizzazione nuova pavimentazione in cls ; Posa nuovo cordolo in cls ; Sostituzione chiusino in cls

335
€

PEBA COMUNE DI SAN GIORGIO DI NOGARO (UD) > PERCORSI > Percorso 4 - scuole

Rilevatore **0181**
 Data Rilievo **15 Settembre 2025**
 Ultimo aggiornamento scheda: 23 Ottobre 2025


Indirizzo
Via Università Castrense 10, 33058
San Giorgio di Nogaro


LIV.
 di priorità
1

ID Scheda
E 00FF9-00506

RILIEVO STATO DI FATTO

ITINERARIO PEDONALE
PERCORSO PEDONALE



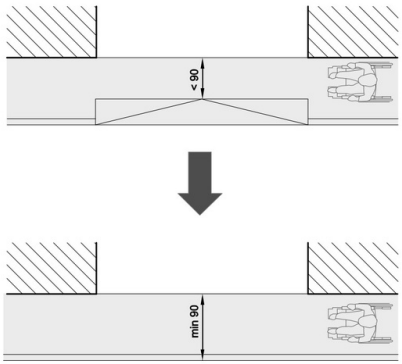


Larghezza	60	≧ 90cm
Dimensioni	X 100,00 cm	Y 490,00 cm
Materiale	Cemento	
Note relative al rilievo Restringimento dovuto alla presenza di rampa carrabile in corrispondenza di accesso non carrabile.		

LINK ALTRE CRITICITÀ

Nessuna criticità collegata

IPOTESI DI SOLUZIONE



PS2320
Eliminazione rampa su accesso non carrabile

Eliminazione rampa comportante restringimento del marciapiede per ripristino della larghezza di passaggio di almeno 90 cm.

STIMA DEL COSTO
 Rimozione cordolo in cls ; Rifacimento pavimentazione in cls ;
 Posa nuovo cordolo in cls

630
 €

PEBA COMUNE DI SAN GIORGIO DI NOGARO (UD) > PERCORSI > Percorso 4 - scuole

Rilevatore **0181**
 Data Rilievo **15 Settembre 2025**
 Ultimo aggiornamento scheda: 22 Ottobre 2025

Indirizzo
Via Università Castrense 17, 33058
San Giorgio di Nogaro

LIV.
 di priorità
3

ID Scheda
E 00FF9-00507

RILIEVO STATO DI FATTO

ITINERARIO PEDONALE PERCORSO PEDONALE **PAVIMENTAZIONE**

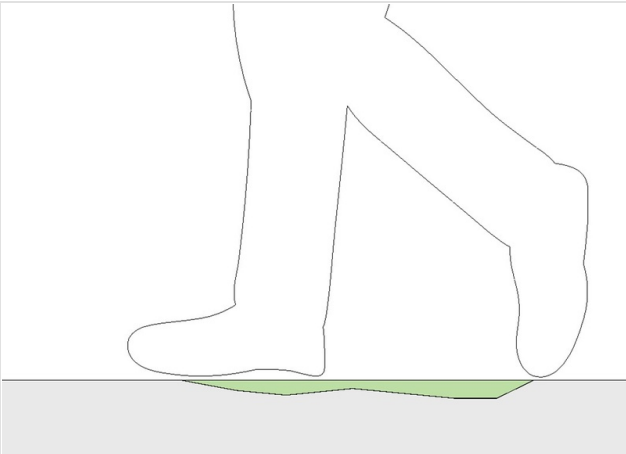



Sconnessioni	Si	
Dimensioni	X 100,00 cm	Y 750,00 cm
Materiale	Cemento	
Note relative al rilievo	--	

LINK ALTRE CRITICITÀ

Nessuna criticità collegata

IPOTESI DI SOLUZIONE



PS1593
Demolizione e rifacimento porzione di marciapiede

Demolizione del tratto di marciapiede con sconnessioni e/o avvallamenti, rifacimento del sottofondo, ripristino della pavimentazione mediante l'utilizzo del medesimo materiale, ed eventuale adeguamento altimetrico dei pozzetti presenti sul percorso. Pendenza trasversale massima dell'1% per lo scolo delle acque meteoriche.

STIMA DEL COSTO

Rimozione cordolo in cls ; Demolizione pavimentazione in cls ;
 Posa di rete elettrosaldata ; Realizzazione nuova pavimentazione in cls ; Posa nuovo cordolo in cls

955
 €

PEBA COMUNE DI SAN GIORGIO DI NOGARO (UD) > PERCORSI > Percorso 4 - scuole

Rilevatore **0181**
 Data Rilievo **15 Settembre 2025**
 Ultimo aggiornamento scheda: 22 Ottobre 2025

Indirizzo
Via Università Castrense 10, 33058
San Giorgio di Nogaro

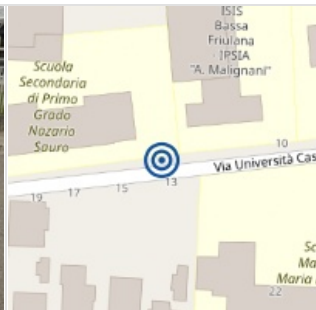
LIV.
 di priorità
1

ID Scheda
E 00FF9-00508

RILIEVO STATO DI FATTO

ITINERARIO PEDONALE

PERCORSO PEDONALE



Larghezza	60	≧ 90cm
Dimensioni	X 100,00 cm	Y 600,00 cm
Materiale	Cemento	
Note relative al rilievo	Restringimento dovuto a presenza di rampa per accesso carrabile	

LINK ALTRE CRITICITÀ

E 00FF9-00509

LIV.
3

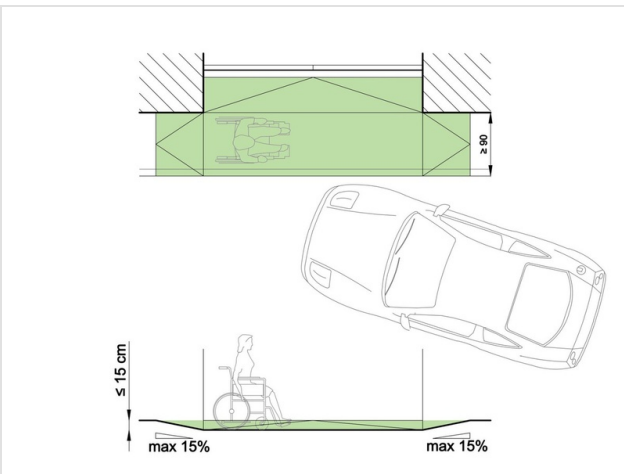
Sconnessioni Pavimentazione

Via Università Castrense 17, 33058 San Giorgio di Nogaro

Costo stimato

--

IPOTESI DI SOLUZIONE



PS2179 (modificato)

Demolizione accesso carrabile e abbassamento del passaggio pedonale a livello stradale

Demolizione della pavimentazione del marciapiede con pendenza trasversale e rifacimento del percorso con pavimentazione in piano alla medesima quota della carreggiata, raccordato alla quota del marciapiede mediante brevi rampe con pendenza consigliata del 5% (max 15%).
 Raccordo con il cancello carrabile mediante rampa da realizzare all'interno dell'area di pertinenza della scuola effettuata mediante rimodellazione del terreno.

STIMA DEL COSTO

Rimozione cordolo in cls ; Demolizione pavimentazione in cls ; **1.905**
 Scavo di sbancamento ; Posa nuovo cordolo in cls ;
 Realizzazione piano di posa e nuova pavimentazione accesso carrabile in cls armato ; Adeguamento altimetrico pozzetto

€

PEBA COMUNE DI SAN GIORGIO DI NOGARO (UD) > PERCORSI > Percorso 4 - scuole

Rilevatore **0181**

Data Rilievo **15 Settembre 2025**

Ultimo aggiornamento scheda: 22 Ottobre 2025

Indirizzo

Via Università Castrense 17, 33058
San Giorgio di Nogaro

LIV.
di priorità

3

ID Scheda

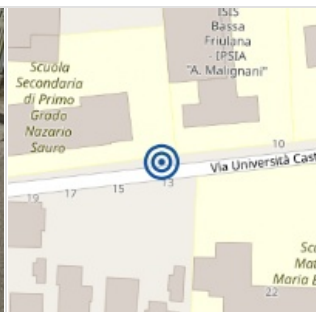

E 00FF9-00509

RILIEVO STATO DI FATTO

ITINERARIO PEDONALE

PERCORSO PEDONALE

PAVIMENTAZIONE



Sconnessioni	Si	
Dimensioni	X 100,00 cm	Y 600,00 cm
Materiale	Cemento	
Note relative al rilievo	--	

LINK ALTRE CRITICITÀ

E 00FF9-00508

LIV.
1

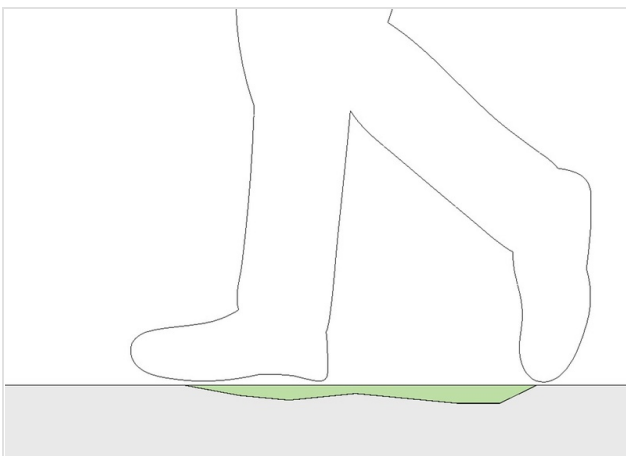
Larghezza Percorso pedonale

Via Università Castrense 10, 33058 San Giorgio di Nogaro

Costo stimato

1905 €

IPOTESI DI SOLUZIONE



PS1593

Demolizione e rifacimento porzione di marciapiede

Demolizione del tratto di marciapiede con sconnessioni e/o avvallamenti, rifacimento del sottofondo, ripristino della pavimentazione mediante l'utilizzo del medesimo materiale, ed eventuale adeguamento altimetrico dei pozzetti presenti sul percorso. Pendenza trasversale massima dell'1% per lo scolo delle acque meteoriche.

STIMA DEL COSTO

Costo compreso nella soluzione relativa all'eliminazione della rampa sul percorso pedonale

0
€

PEBA COMUNE DI SAN GIORGIO DI NOGARO (UD) > PERCORSI > Percorso 4 - scuole

Rilevatore **0181**
 Data Rilievo **15 Settembre 2025**
 Ultimo aggiornamento scheda: 22 Ottobre 2025

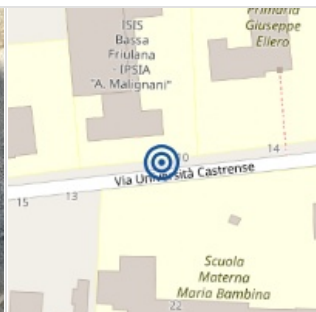
Indirizzo
Via Università Castrense 17, 33058
San Giorgio di Nogaro

LIV.
 di priorità
3

ID Scheda
E 00FF9-00510

RILIEVO STATO DI FATTO

- ITINERARIO PEDONALE
- PERCORSO PEDONALE
- PAVIMENTAZIONE**

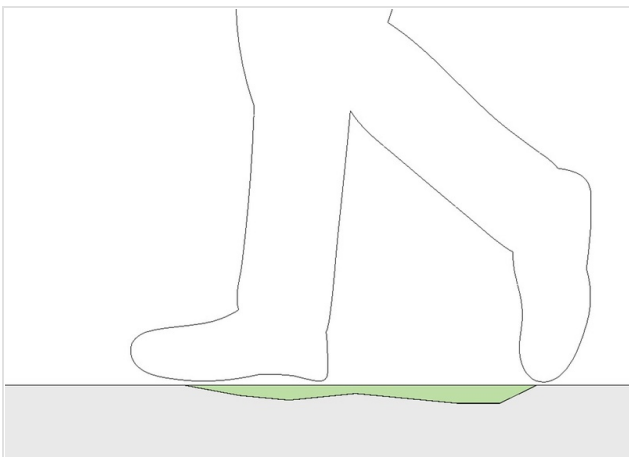


Sconnessioni	Si	
Dimensioni	X 50,00 cm	Y 50,00 cm
Materiale	Cemento	
Note relative al rilievo	--	

LINK ALTRE CRITICITÀ

Nessuna criticità collegata

IPOSTESI DI SOLUZIONE



PS1593
Demolizione e rifacimento porzione di marciapiede
 Demolizione del tratto di marciapiede con sconnessioni e/o avvallamenti, rifacimento del sottofondo, ripristino della pavimentazione mediante l'utilizzo del medesimo materiale, ed eventuale adeguamento altimetrico dei pozzetti presenti sul percorso. Pendenza trasversale massima dell'1% per lo scolo delle acque meteoriche.

STIMA DEL COSTO
 Riparazione pavimentazione in cls **80 €**

PEBA COMUNE DI SAN GIORGIO DI NOGARO (UD) > PERCORSI > Percorso 4 - scuole

Rilevatore **0181**
 Data Rilievo **15 Settembre 2025**
 Ultimo aggiornamento scheda: 23 Ottobre 2025

Indirizzo
Via Università Castrense 10, 33058
San Giorgio di Nogaro

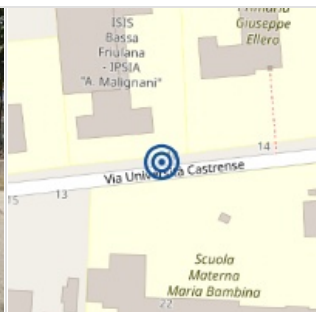
LIV.
 di priorità
1

ID Scheda
E 00FF9-00511

RILIEVO STATO DI FATTO

ITINERARIO PEDONALE

PERCORSO PEDONALE

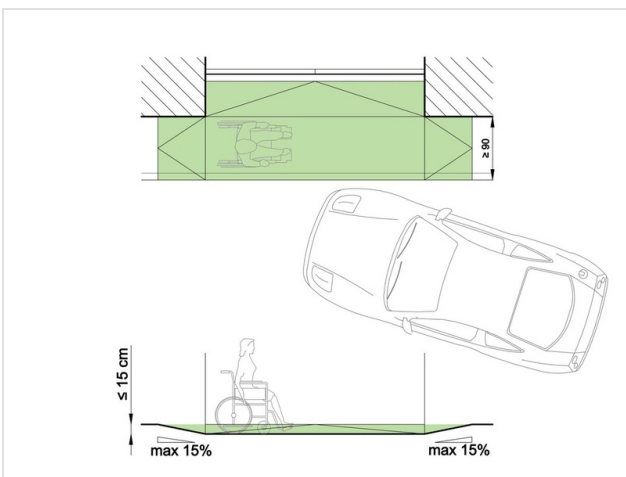


Larghezza	62	≥ 90cm
Dimensioni	X 90,00 cm	Y 700,00 cm
Materiale	Cemento	
Note relative al rilievo	--	

LINK ALTRE CRITICITÀ

Nessuna criticità collegata

IPOTESI DI SOLUZIONE



PS2179 (modificato)
Demolizione accesso carrabile e abbassamento del passaggio pedonale a livello stradale

Demolizione della pavimentazione del marciapiede con pendenza trasversale e rifacimento del percorso con pavimentazione in piano alla medesima quota della carreggiata, raccordato alla quota del marciapiede mediante brevi rampe con pendenza consigliata del 5% (max 15%).
 Raccordo con il cancello carrabile mediante rampa da realizzare all'interno dell'area di pertinenza della scuola di proprietà comunale.

STIMA DEL COSTO
 Rimozione asfalto (vialetto interno) ; Scavo di sbancamento ; Posa nuovo cordolo in cls ; Demolizione pavimentazione in cls ; Rimozione cordolo in cls ; Posa rete elettrosaldata (doppia su area carrabile) ; Adeguamento altimetrico pozzetti ; Realizzazione piano di posa e pavimentazione in cls ; Adeguamento altimetrico cancello

3.280
€

PEBA COMUNE DI SAN GIORGIO DI NOGARO (UD) > PERCORSI > Percorso 4 - scuole

Rilevatore **0181**
 Data Rilievo **15 Settembre 2025**
 Ultimo aggiornamento scheda: 23 Ottobre 2025



Indirizzo
Via Università Castrense 10, 33058
San Giorgio di Nogaro

LIV.
 di priorità
3

ID Scheda
E 00FF9-00512

RILIEVO STATO DI FATTO

ITINERARIO PEDONALE PERCORSO PEDONALE **PAVIMENTAZIONE**

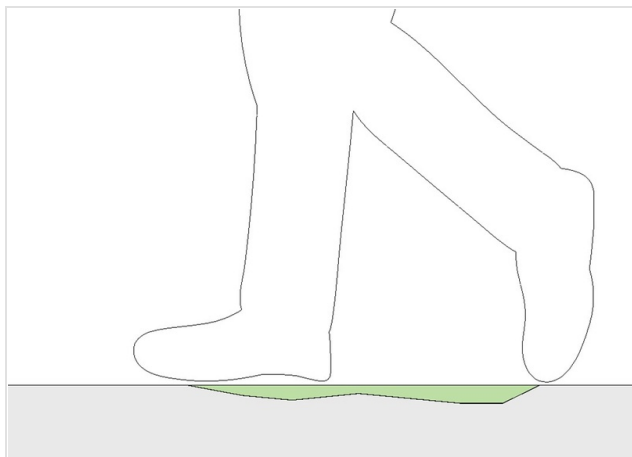



Sconnessioni	Si	
Dimensioni	X 90,00 cm	Y 700,00 cm
Materiale	Cemento	
Note relative al rilievo	--	

LINK ALTRE CRITICITÀ

Nessuna criticità collegata

IPOSTESI DI SOLUZIONE



PS1593
Demolizione e rifacimento porzione di marciapiede

Demolizione del tratto di marciapiede con sconnessioni e/o avvallamenti, rifacimento del sottofondo, ripristino della pavimentazione mediante l'utilizzo del medesimo materiale, ed eventuale adeguamento altimetrico dei pozzetti presenti sul percorso. Pendenza trasversale massima dell'1% per lo scolo delle acque meteoriche.

STIMA DEL COSTO
 Costo compreso nella soluzione relativa all'eliminazione del restringimento sul percorso pedonale

0
€

PEBA COMUNE DI SAN GIORGIO DI NOGARO (UD) > PERCORSI > Percorso 4 - scuole

Rilevatore **0181**
 Data Rilievo **15 Settembre 2025**
 Ultimo aggiornamento scheda: 14 Novembre 2025

Indirizzo
 Giovanni da Udine/Università
 Castrense/Duomo/Guseppe
 Nogara 10 - San Giorgio di Nogaro
 (Udine)

LIV.
 di priorità
2

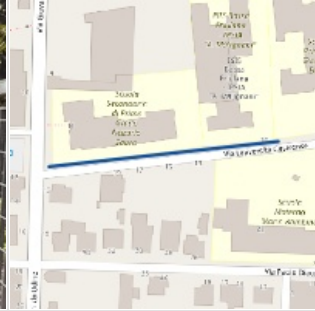
ID Scheda
E 00FF9-00513

RILIEVO STATO DI FATTO

ITINERARIO PEDONALE

PERCORSO PEDONALE

AREA PER CAMBIO DIREZIONE



Assenza	Si
Dimensioni	X 95,00 cm Y --
Materiale	Cemento
Note relative al rilievo	--

LINK ALTRE CRITICITÀ

Nessuna criticità collegata

IPOTESI DI SOLUZIONE



PS2386 (modificato)
 Allargamento puntuale del marciapiede

Allargamento puntuale del marciapiede, finalizzato a consentire il cambio di direzione della persona su sedia a ruote, avente dimensioni minime pari a 150x150 cm, e posto ad una distanza non superiore a 10 m dalle più vicine sezioni di marciapiede con dimensioni idonee al cambio di direzione, in conformità con quanto disposto ai punti 8.0.2 e 8.2.1 del D.M. 236/1989. L'allargamento viene effettuato sulla carreggiata stradale, al fine di creare un restringimento utile alla moderazione della velocità dei veicoli, e prevedrà l'istituzione di un senso unico alternato. La collocazione degli ampliamenti dovrà avvenire preferibilmente negli spazi antistanti agli accessi degli edifici che si attestano sul marciapiede oggetto d'intervento. Si ipotizza la realizzazione di 2 allargamenti

STIMA DEL COSTO
 Taglio e rimozione asfalto ; Scavo di sbancamento ; Rimozione cordolo in cls ; Posa nuovo cordolo in cls ; Realizzazione piano di posa e nuova pavimentazione in cls armato ; Fornitura e posa terreno aiuole **3.380** €

PEBA COMUNE DI SAN GIORGIO DI NOGARO (UD) > PERCORSI > Percorso 4 - scuole

Rilevatore **0181**

Data Rilievo **15 Settembre 2025**

Ultimo aggiornamento scheda: 23 Ottobre 2025

Indirizzo

Via Università Castrense 8, 33058
San Giorgio di Nogaro

LIV.
di priorità

3

ID Scheda

E 00FF9-00514

RILIEVO STATO DI FATTO

ITINERARIO PEDONALE

PERCORSO PEDONALE

PAVIMENTAZIONE



Sconnessioni	Si	
Dimensioni	X 55,00 cm	Y 55,00 cm
Materiale	--	
Note relative al rilievo	Pozzetto incassato nella pavimentazione	

LINK ALTRE CRITICITÀ

Nessuna criticità collegata

IPOSTESI DI SOLUZIONE



PS1582

Posizionamento del chiusino alla quota del marciapiede

Adeguamento altimetrico del chiusino alla quota del marciapiede circostante.

STIMA DEL COSTO
Riposizionamento chiusino

140 €

PEBA COMUNE DI SAN GIORGIO DI NOGARO (UD) > PERCORSI > Percorso 4 - scuole

Rilevatore **0181**

Data Rilievo **15 Settembre 2025**

Ultimo aggiornamento scheda: 14 Novembre 2025

Indirizzo

Via Università Castrense 8, 33058
San Giorgio di Nogaro

LIV.
di priorità

3

ID Scheda

E 00FF9-00515

RILIEVO STATO DI FATTO

ITINERARIO PEDONALE

FERMATA TRASPORTO PUBBLICO

SEGNALETICA TATTILO PLANTARE



Non coerente o interrotta	Si
Dimensioni	X-- Y--
Materiale	Cemento
Note relative al rilievo	Fermata scuolabus - segnaletica non necessaria

LINK ALTRE CRITICITÀ

Nessuna criticità collegata

IPOTESI DI SOLUZIONE



P0910

Eliminazione dell'elemento

Rimozione segnaletica tattilo plantare incongrua

STIMA DEL COSTO

Rimozione moduli segnaletica tattilo plantare in cls ; Ripristino
pavimentazione in cls

50

€

PEBA COMUNE DI SAN GIORGIO DI NOGARO (UD) > PERCORSI > Percorso 4 - scuole

Rilevatore **0181**
 Data Rilievo **15 Settembre 2025**
 Ultimo aggiornamento scheda: 14 Novembre 2025

Indirizzo
Via Università Castrense 8, 33058
San Giorgio di Nogaro

LIV.
 di priorità
3

ID Scheda
E 00FF9-00516

RILIEVO STATO DI FATTO

ITINERARIO PEDONALE

FERMATA TRASPORTO PUBBLICO

SEGNALETICA TATTILO PLANTARE



Non coerente o interrotta	Si
Dimensioni	X -- Y --
Materiale	Calcestruzzo
Note relative al rilievo	Fermata scuolabus - segnaletica non necessaria

LINK ALTRE CRITICITÀ

Nessuna criticità collegata

IPOSTESI DI SOLUZIONE



PS2382
Eliminazione dell'elemento
 Rimozione segnaletica tattilo plantare incongrua

STIMA DEL COSTO
 Rimozione segnaletica tattilo-plantare in cls ; Ripristino
 pavimentazione in cls

50
€

PEBA COMUNE DI SAN GIORGIO DI NOGARO (UD) > PERCORSI > Percorso 4 - scuole

Rilevatore **0181**

Data Rilievo **15 Settembre 2025**

Ultimo aggiornamento scheda: 14 Novembre 2025

Indirizzo

Via Università Castrense 8, 33058
San Giorgio di Nogaro

LIV.
di priorità

1

ID Scheda

E 00FF9-00517

RILIEVO STATO DI FATTO

ITINERARIO PEDONALE

PERCORSO PEDONALE

OSTACOLO VERTICALE



Rastrelliera	Si
Dimensioni	X -- Y --
Materiale	--

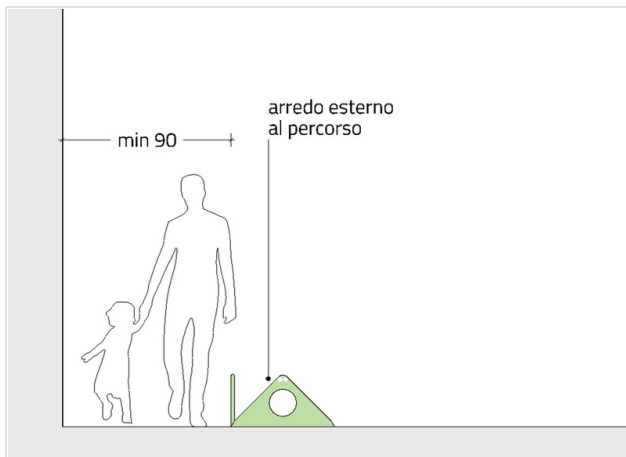
Note relative al rilievo

In caso di utilizzo della rastrelliera le biciclette parcheggiate interrompono il passaggio sul percorso pedonale.

LINK ALTRE CRITICITÀ

Nessuna criticità collegata

IPOTESI DI SOLUZIONE



P0632

Spostamento in area esterna al percorso pedonale

Spostamento rastrelliera in area esterna al percorso pedonale, in modo da non restringere o interrompere il percorso, ed evitare la presenza di un ostacolo lungo la guida naturale per le persone non vedenti.

STIMA DEL COSTO

Rimozione e ricollocamento rastrelliera

185 €

PEBA COMUNE DI SAN GIORGIO DI NOGARO (UD) > PERCORSI > Percorso 4 - scuole

Rilevatore **0181**
 Data Rilievo **15 Settembre 2025**
 Ultimo aggiornamento scheda: 23 Ottobre 2025

Indirizzo
Via Università Castrense 8, 33058
San Giorgio di Nogaro

LIV.
 di priorità
3

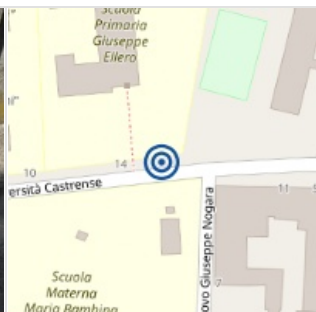

ID Scheda
E 00FF9-00518

RILIEVO STATO DI FATTO

ITINERARIO PEDONALE

PERCORSO PEDONALE

AREA PER CAMBIO DIREZIONE

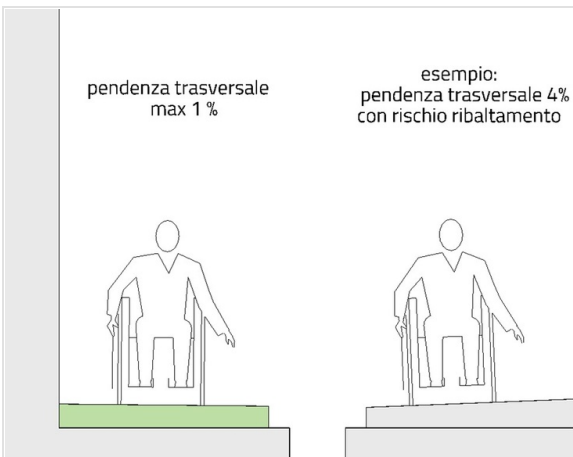


Pendenza trasversale	3.5	≤ 1%
Dimensioni	X 140,00 cm	Y 90,00 cm
Materiale	Cemento	
Note relative al rilievo	--	

LINK ALTRE CRITICITÀ

Nessuna criticità collegata

IPOSTESI DI SOLUZIONE



PS2203
Demolizione e ricostruzione in piano
 Demolizione pavimentazione e rifacimento in piano del marciapiede (pendenza trasversale max 1% necessaria al deflusso delle acque meteoriche).

STIMA DEL COSTO
 Rimozione cordolo in cls ; Demolizione pavimentazione in cls ; Posa rete elettrosaldata ; Realizzazione nuova pavimentazione in cls ; Posa nuovo cordolo in cls

460
€

PEBA COMUNE DI SAN GIORGIO DI NOGARO (UD) > PERCORSI > Percorso 4 - scuole

Rilevatore **0181**
 Data Rilievo **15 Settembre 2025**
 Ultimo aggiornamento scheda: 23 Ottobre 2025

Indirizzo
Via Università Castrense 8, 33058
San Giorgio di Nogaro

LIV.
 di priorità
1

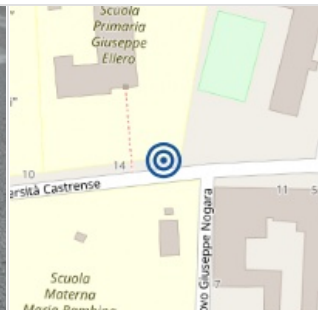
ID Scheda
E 00FF9-00519

RILIEVO STATO DI FATTO

ITINERARIO PEDONALE

PERCORSO PEDONALE

OSTACOLO VERTICALE

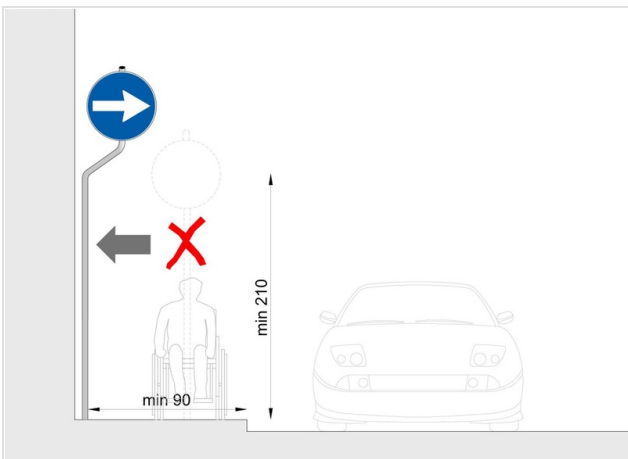


Palo segnaletica	Si
Dimensioni	X 55,00 cm Y --
Materiale	--
Note relative al rilievo	Restringe 55

LINK ALTRE CRITICITÀ

Nessuna criticità collegata

IPOSTESI DI SOLUZIONE



PS1784
Spostamento palo segnaletica in adiacenza al bordo interno del percorso pedonale

Spostamento del palo della segnaletica in adiacenza al bordo interno del percorso pedonale, mantenendo uno spazio di passaggio netto di almeno 90 cm, ed eventuale sostituzione del supporto con un palo di tipo sagomato. Le tabelle segnaletiche e/la porzione di palo che sporgono sul percorso pedonale andranno posizionate ad un'altezza di almeno 210 cm rispetto al piano di calpestio del marciapiede.

STIMA DEL COSTO
 Rimozione e ricollocamento palo segnaletica stradale **150 €**

PEBA COMUNE DI SAN GIORGIO DI NOGARO (UD) > PERCORSI > Percorso 4 - scuole

Rilevatore **0181**

Data Rilievo **15 Settembre 2025**

Ultimo aggiornamento scheda: 23 Ottobre 2025

Indirizzo

Via Arcivescovo Nogara 1, 33058
San Giorgio di Nogaro

LIV.
di priorità

3

ID Scheda

E 00FF9-00520

RILIEVO STATO DI FATTO

ITINERARIO PEDONALE

PERCORSO PEDONALE

OSTACOLO VERTICALE



Palo	Si	
Dimensioni	X --	Y --
Materiale	--	
Note relative al rilievo	Palo sprovvisto di segnaletica, distanza da muretto 12 cm	

LINK ALTRE CRITICITÀ

Nessuna criticità collegata

IPOSTESI DI SOLUZIONE



PS2180

Eliminazione dell'elemento

Eliminazione dell'elemento palo inutilizzato

STIMA DEL COSTO
Rimozione palo

20 €

PEBA COMUNE DI SAN GIORGIO DI NOGARO (UD) > PERCORSI > Percorso 4 - scuole

Rilevatore **0181**
 Data Rilievo **15 Settembre 2025**
 Ultimo aggiornamento scheda: 23 Ottobre 2025



Indirizzo
Via Università Castrense 8, 33058
San Giorgio di Nogaro

LIV.
 di priorità
1

ID Scheda
E 00FF9-00521

RILIEVO STATO DI FATTO

ITINERARIO PEDONALE PERCORSO PEDONALE

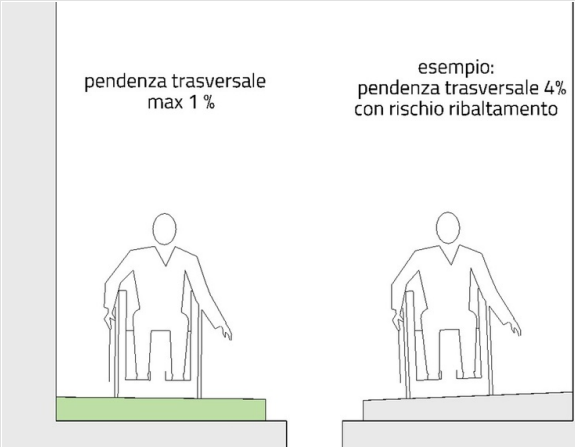
Pendenza trasversale	11	≤ 1%
Dimensioni	X 90,00 cm	Y 520,00 cm
Materiale	Cemento	
Note relative al rilievo	--	

LINK ALTRE CRITICITÀ

+ altre 6 Criticità

E 00FF9-00436	LIV. 1	Assenza Segnaletica tattilo plantare Via Arcivescovo Nogara 1, 33058 San Giorgio di Nogaro	Costo stimato 140 €
E 00FF9-00961	LIV. 1	Pendenza trasversale Area per cambio direzione Via Università Castrense 8, 33058 San Giorgio di Nogaro	Costo stimato 2440 €
E 00FF9-00437	LIV. 1	Altezza Dislivello Via Arcivescovo Nogara 1, 33058 San Giorgio di Nogaro	Costo stimato 2980 €
E 00FF9-00438	LIV. 1	Assenza Segnaletica tattilo plantare Via Arcivescovo Nogara 1, 33058 San Giorgio di Nogaro	Costo stimato 140 €
E 00FF9-00441	LIV. 1	Larghezza Area per cambio direzione Via Arcivescovo Nogara 1, 33058 San Giorgio di Nogaro	Costo stimato --
E 00FF9-00442	LIV. 1	Assenza Segnaletica tattilo plantare Via Arcivescovo Nogara 1, 33058 San Giorgio di Nogaro	Costo stimato 140 €
E 00FF9-00822	LIV. 1	Assenza Segnaletica tattilo plantare Via Università Castrense 8, 33058 San Giorgio di Nogaro	Costo stimato 110 €

IPOTESI DI SOLUZIONE



pendenza trasversale max 1%

esempio: pendenza trasversale 4% con rischio ribaltamento

PS2204 (modificato)
Demolizione del marciapiede e ricostruzione

Demolizione pavimentazione e rifacimento in piano del marciapiede (pendenza trasversale max 1% necessaria al deflusso delle acque meteoriche). Rampa eliminata in virtù della realizzazione di un'intersezione interamente rialzata.

STIMA DEL COSTO
 Rifacimento pavimentazione in cls in corrispondenza dell'accesso carrabile ; Sostituzione cordolo in cls

620 €

PEBA COMUNE DI SAN GIORGIO DI NOGARO (UD) > PERCORSI > Percorso 4 - scuole

Rilevatore **0181**
 Data Rilievo **15 Settembre 2025**
 Ultimo aggiornamento scheda: 23 Ottobre 2025

Indirizzo
 Giovanni da Udine/Università
 Castrense/Duomo/Guseppe
 Nogara 10 - San Giorgio di Nogaro
 (Udine)

LIV.
 di priorità
3

ID Scheda
E 00FF9-00522

RILIEVO STATO DI FATTO

ITINERARIO PEDONALE

PERCORSO PEDONALE

PAVIMENTAZIONE

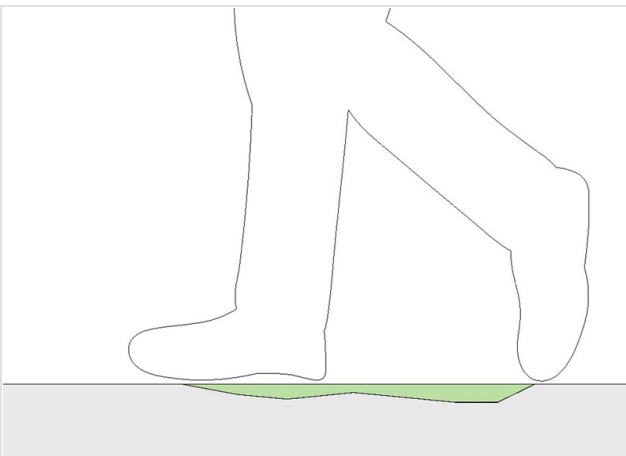


Sconnessioni	Si	
Dimensioni	X 100,00 cm	Y 1050,00 cm
Materiale	Cemento	
Note relative al rilievo	--	

LINK ALTRE CRITICITÀ

Nessuna criticità collegata

IPOTESI DI SOLUZIONE



PS1593
Demolizione e rifacimento porzione di marciapiede
 Demolizione del tratto di marciapiede con sconnessioni e/o avvallamenti, rifacimento del sottofondo, ripristino della pavimentazione mediante l'utilizzo del medesimo materiale, ed eventuale adeguamento altimetrico dei pozzetti presenti sul percorso. Pendenza trasversale massima dell'1% per lo scolo delle acque meteoriche.

STIMA DEL COSTO
 Rimozione cordolo in cls ; Demolizione pavimentazione in cls ; Posa rete elettrosaldata ; Realizzazione nuova pavimentazione in cls ; Posa nuovo cordolo in cls **1.325** €

PEBA COMUNE DI SAN GIORGIO DI NOGARO (UD) > PERCORSI > Percorso 4 - scuole

Rilevatore **0181**
 Data Rilievo **15 Settembre 2025**
 Ultimo aggiornamento scheda: 23 Ottobre 2025

Indirizzo
 Giovanni da Udine/Università
 Castrense/Duomo/Guseppe
 Nogara 10 - San Giorgio di Nogaro
 (Udine)

LIV.
 di priorità
3

ID Scheda
E 00FF9-00523

RILIEVO STATO DI FATTO

ITINERARIO PEDONALE

PERCORSO PEDONALE

PAVIMENTAZIONE

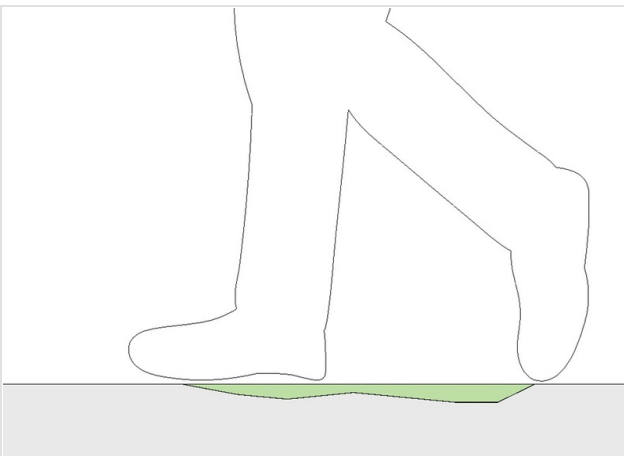


Sconnessioni	Si	
Dimensioni	X 120,00 cm	Y 900,00 cm
Materiale	Cemento	
Note relative al rilievo	--	

LINK ALTRE CRITICITÀ

Nessuna criticità collegata

IPOTESI DI SOLUZIONE



PS1593
Demolizione e rifacimento porzione di marciapiede
 Demolizione del tratto di marciapiede con sconnessioni e/o avvallamenti, rifacimento del sottofondo, ripristino della pavimentazione mediante l'utilizzo del medesimo materiale, ed eventuale adeguamento altimetrico dei pozzetti presenti sul percorso. Pendenza trasversale massima dell'1% per lo scolo delle acque meteoriche.

STIMA DEL COSTO
 Rimozione cordolo in cls ; Demolizione pavimentazione in cls ; **1.285**
 Posa rete elettrosaldata ; Realizzazione nuova
 pavimentazione in cls ; Posa nuovo cordolo in cls **€**

PEBA COMUNE DI SAN GIORGIO DI NOGARO (UD) > PERCORSI > Percorso 4 - scuole

Rilevatore **0181**
 Data Rilievo **15 Settembre 2025**
 Ultimo aggiornamento scheda: 23 Ottobre 2025

Indirizzo
Via Università Castrense 9, 33058
San Giorgio di Nogaro

LIV.
 di priorità
3

ID Scheda
E 00FF9-00524

RILIEVO STATO DI FATTO

ITINERARIO PEDONALE

PERCORSO PEDONALE

OSTACOLO VERTICALE

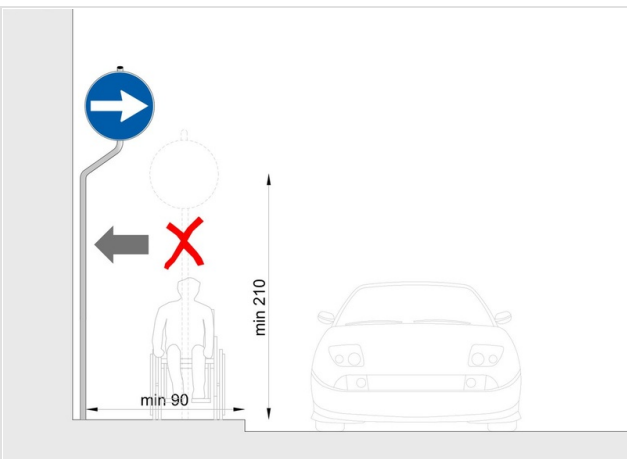


Palo segnaletica	Si	
Dimensioni	X --	Y --
Materiale	--	
Note relative al rilievo	Staccato da muro di recinzione pari a 25 cm	

LINK ALTRE CRITICITÀ

Nessuna criticità collegata

IPOTESI DI SOLUZIONE



PS1784
Spostamento palo segnaletica in adiacenza al bordo interno del percorso pedonale

Spostamento del palo della segnaletica in adiacenza al bordo interno del percorso pedonale, mantenendo uno spazio di passaggio netto di almeno 90 cm, ed eventuale sostituzione del supporto con un palo di tipo sagomato. Le tabelle segnaletiche e/la porzione di palo che sporgono sul percorso pedonale andranno posizionate ad un'altezza di almeno 210 cm rispetto al piano di calpestio del marciapiede.

STIMA DEL COSTO
 Rimozione e ricollocamento segnaletica stradale **150 €**

PEBA COMUNE DI SAN GIORGIO DI NOGARO (UD) > PERCORSI > Percorso 4 - scuole

Rilevatore **0181**
 Data Rilievo **15 Settembre 2025**
 Ultimo aggiornamento scheda: 23 Ottobre 2025

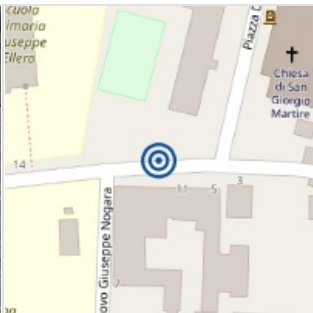
Indirizzo
Via Università Castrense 11, 33058
San Giorgio di Nogaro

LIV.
 di priorità
2

ID Scheda
E 00FF9-00526

RILIEVO STATO DI FATTO

- ITINERARIO PEDONALE
- PERCORSO PEDONALE
- OSTACOLO ORIZZONTALE**

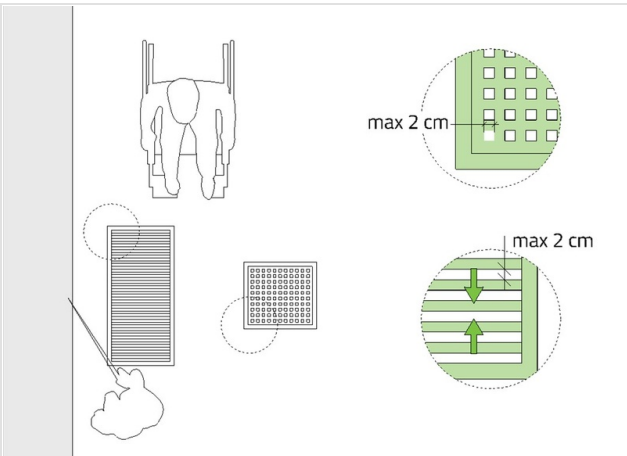


Maglia attraversabile da sfera di 2 cm	Si	
Dimensioni	X 55,00 cm	Y 55,00 cm
Materiale	--	
Note relative al rilievo	Non ortogonale al senso di marcia	

LINK ALTRE CRITICITÀ

Nessuna criticità collegata

IPOTESI DI SOLUZIONE



PS2241
 Sostituzione con caditoia inattraversabile da sfera di 2 cm
 Sostituzione caditoia esistente con una provvista di grigliato non attraversabile da una sfera di 2 cm di diametro.

STIMA DEL COSTO
 Sostituzione caditoia **170 €**

PEBA COMUNE DI SAN GIORGIO DI NOGARO (UD) > PERCORSI > Percorso 4 - scuole

Rilevatore **0181**

Data Rilievo **15 Settembre 2025**

Ultimo aggiornamento scheda: 23 Ottobre 2025

Indirizzo

Via Università Castrense 11, 33058
San Giorgio di Nogaro

LIV.
di priorità

1

ID Scheda

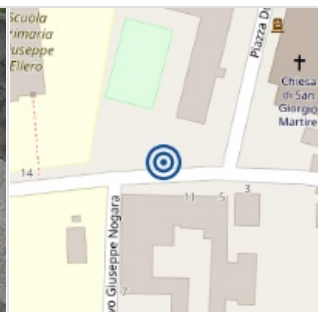
E 00FF9-00527

RILIEVO STATO DI FATTO

ITINERARIO PEDONALE

ATTRAVERSAMENTO PEDONALE

SEGNALETICA TATTILO PLANTARE

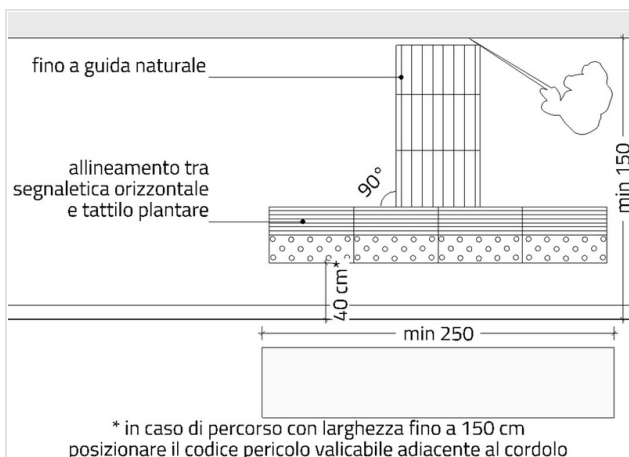


Assenza	Si
Dimensioni	X 105,00 cm Y --
Materiale	Cemento
Note relative al rilievo	--

LINK ALTRE CRITICITÀ

E 00FF9-00528	LIV. 1	Altezza Dislivello Via Università Castrense 11, 33058 San Giorgio di Nogaro	Costo stimato 1200 €
E 00FF9-00560	LIV. 1	Assenza Segnaletica tattilo plantare Via Università Castrense 11, 33058 San Giorgio di Nogaro	Costo stimato 465 €

IPOTESI DI SOLUZIONE



PS1542

Posa di segnaletica tattilo plantare

Posa segnaletica tattilo-plantare con moduli in calcestruzzo e codice LVE per individuare e segnalare la presenza dell'attraversamento pedonale, con codice "pericolo valicabile" posto in direzione parallela all'asse stradale e codice "direzione rettilinea" in direzione perpendicolare a collegamento del codice "pericolo valicabile" con la guida naturale (edificio/muro di recinzione/cordolo ecc.).

La posa della segnaletica dovrà avvenire in conformità con le indicazioni contenute nelle linee guida I.N.M.A.C.I per la progettazione dei percorsi tattilo-plantari.

STIMA DEL COSTO

Posa moduli segnaletica tattilo-plantare in cls

110 €

PEBA COMUNE DI SAN GIORGIO DI NOGARO (UD) > PERCORSI > Percorso 4 - scuole

Rilevatore **0181**
 Data Rilievo **15 Settembre 2025**
 Ultimo aggiornamento scheda: 23 Ottobre 2025


Indirizzo
Via Università Castrense 11, 33058
San Giorgio di Nogaro

LIV.
 di priorità
1

ID Scheda
E 00FF9-00528

RILIEVO STATO DI FATTO

ITINERARIO PEDONALE ATTRAVERSAMENTO PEDONALE **DISLIVELLO**

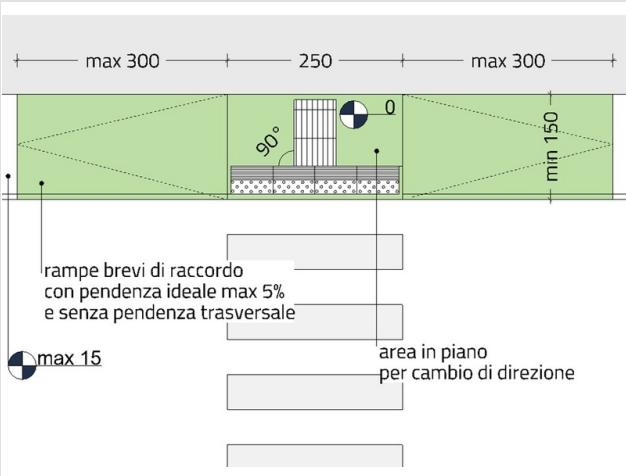



Altezza	18	≤ 2,5 cm
Dimensioni	X 300,00 cm	Y --
Materiale	Cemento	
Note relative al rilievo	--	

LINK ALTRE CRITICITÀ

E 00FF9-00527	LIV. 1	Assenza Segnaletica tattilo plantare Via Università Castrense 11, 33058 San Giorgio di Nogaro	Costo stimato 110 €
E 00FF9-00560	LIV. 1	Assenza Segnaletica tattilo plantare Via Università Castrense 11, 33058 San Giorgio di Nogaro	Costo stimato 465 €

IPOTESI DI SOLUZIONE



PS1541
Demolizione dell'area antistante l'attraversamento per realizzarla in quota con l'area carrabile e di parte del marciapiede per realizzare brevi rampe di raccordo

Demolizione marciapiede esistente antistante all'attraversamento pedonale e realizzazione di un'area in piano per il cambio di direzione alla quota del piano carrabile, raccordata alla quota del marciapiede da due brevi rampe con pendenza consigliata del 5% (max 15%). Posa della segnaletica tattilo-plantare con moduli in calcestruzzo e codice LVE relativo all'attraversamento pedonale posato in conformità con le indicazioni presenti nelle linee guida I.N.M.A.C.I per la progettazione dei percorsi tattilo-plantari.

STIMA DEL COSTO
 Rimozione cordolo in cls ; Demolizione pavimentazione in cls ; **1.200**
 Scavo di sbancamento ; Posa rete elettrosaldata ;
 Realizzazione nuova pavimentazione in piano e rampe in cls ; **€**
 Posa nuovo cordolo in cls

PEBA COMUNE DI SAN GIORGIO DI NOGARO (UD) > PERCORSI > Percorso 4 - scuole

Rilevatore **0181**

Data Rilievo **15 Settembre 2025**

Ultimo aggiornamento scheda: 23 Ottobre 2025

Indirizzo

Piazza Duomo 5, 33058 San
Giorgio di Nogaro

LIV.
di priorità

3

ID Scheda

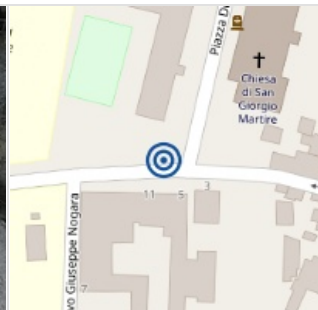
E 00FF9-00529

RILIEVO STATO DI FATTO

ITINERARIO PEDONALE

PERCORSO PEDONALE

PAVIMENTAZIONE

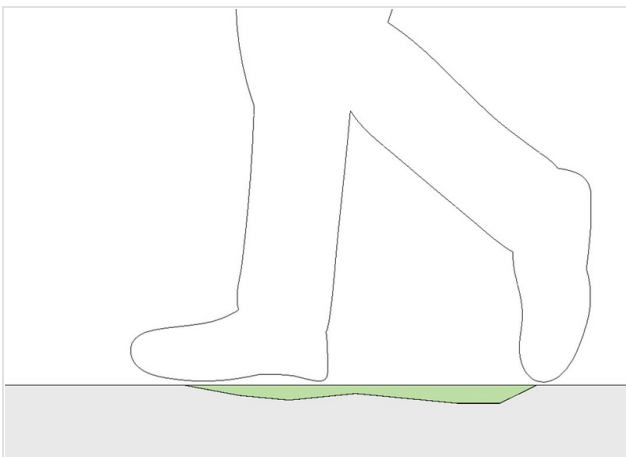


Sconnessioni	Si	
Dimensioni	X 130,00 cm	Y 450,00 cm
Materiale	Cemento	
Note relative al rilievo	Distacco cordolo	

LINK ALTRE CRITICITÀ

Nessuna criticità collegata

IPOSTESI DI SOLUZIONE



PS1593

Demolizione e rifacimento porzione di marciapiede

Demolizione del tratto di marciapiede con sconnessioni e/o avvallamenti, rifacimento del sottofondo, ripristino della pavimentazione mediante l'utilizzo del medesimo materiale, ed eventuale adeguamento altimetrico dei pozzetti presenti sul percorso. Pendenza trasversale massima dell'1% per lo scolo delle acque meteoriche.

STIMA DEL COSTO

Rimozione cordolo in cls ; Demolizione pavimentazione in cls ;
Posa rete elettrosaldata ; Realizzazione nuova pavimentazione in
cls ; Posa nuovo cordolo in cls

680

€

PEBA COMUNE DI SAN GIORGIO DI NOGARO (UD) > PERCORSI > Percorso 4 - scuole

Rilevatore **0181**
 Data Rilievo **15 Settembre 2025**
 Ultimo aggiornamento scheda: 23 Ottobre 2025

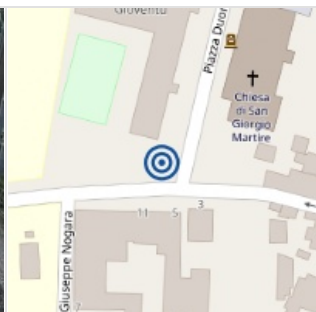
Indirizzo
**Piazza Duomo 5, 33058 San
 Giorgio di Nogaro**

LIV.
 di priorità
2

ID Scheda
E 00FF9-00530

RILIEVO STATO DI FATTO

- ITINERARIO PEDONALE PERCORSO PEDONALE **OSTACOLO VERTICALE**



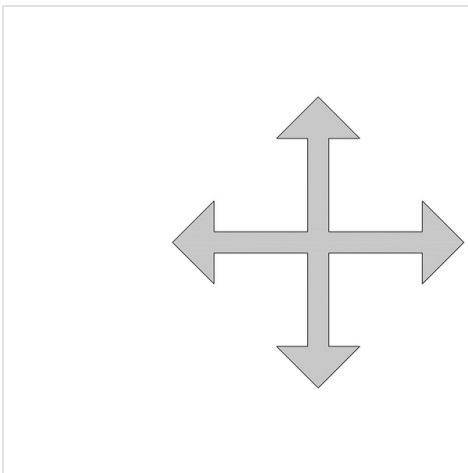
Cestino/cassonetto	Si	
Dimensioni	X --	Y --
Materiale	--	
Note relative al rilievo	Riduzione puntuale della larghezza del percorso pedonale a 75 cm	

LINK ALTRE CRITICITÀ

+ altre 5 Criticità

E 00FF9-00531	LIV. 3	Palo segnaletica Ostacolo verticale Piazza Duomo 5, 33058 San Giorgio di Nogaro	Costo stimato 130 €	●
E 00FF9-00556	LIV. 1	Assenza Attraversamento pedonale Piazza Duomo 5, 33058 San Giorgio di Nogaro	Costo stimato 7290 €	●
E 00FF9-00541	LIV. 1	Assenza Segnaletica tattilo plantare Piazza Duomo 5, 33058 San Giorgio di Nogaro	Costo stimato 230 €	●
E 00FF9-00548	LIV. 1	Assenza Segnaletica tattilo plantare Piazza Duomo 5, 33058 San Giorgio di Nogaro	Costo stimato 255 €	●
E 00FF9-00549	LIV. 1	Altezza Dislivello Piazza Duomo 5, 33058 San Giorgio di Nogaro	Costo stimato --	●
E 00FF9-00540	LIV. 1	Altezza Dislivello Piazza Duomo 5, 33058 San Giorgio di Nogaro	Costo stimato 2960 €	●
E 00FF9-00554	LIV. 2	Sosta non regolamentare Ostacolo verticale Giovanni da Udine/Università Castrense/Duomo/Guseppe Nogara 10 - San Giorgio di Nogaro (Udine)	Costo stimato 965 €	●

IPOTESI DI SOLUZIONE



PS2310 (modificato)
Spostamento cestino in altra posizione

Modifica della posizione del cestino in maniera tale che la larghezza del percorso non venga ridotta a meno di 90 cm.
 In questo caso si consiglia ruotare il cestino rispetto al palo in modo che questo sia rivolto verso la carreggiata.

STIMA DEL COSTO
 Riposizionamento cestino

30 €

PEBA COMUNE DI SAN GIORGIO DI NOGARO (UD) > PERCORSI > Percorso 4 - scuole

Rilevatore **0181**

Data Rilievo **15 Settembre 2025**

Ultimo aggiornamento scheda: 24 Ottobre 2025

Indirizzo

Piazza Duomo 5, 33058 San
Giorgio di Nogaro

LIV.
di priorità

3

ID Scheda

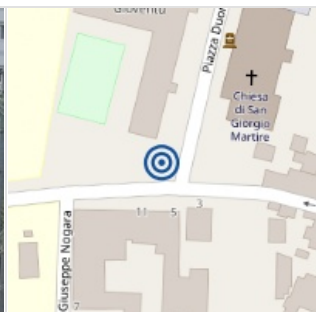
E 00FF9-00531

RILIEVO STATO DI FATTO

ITINERARIO PEDONALE

PERCORSO PEDONALE

OSTACOLO VERTICALE



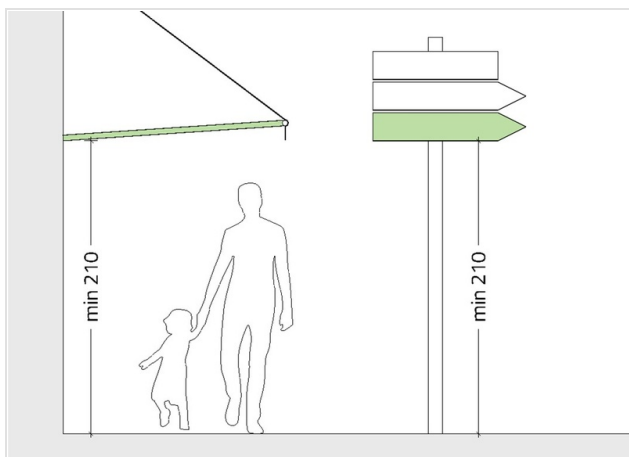
Palo segnaletica	Si
Dimensioni	X 205,00 cm Y --
Materiale	--
Note relative al rilievo	--

LINK ALTRE CRITICITÀ

+ altre 5 Criticità

E 00FF9-00530	LIV. 2	Cestino/cassonetto Ostacolo verticale Piazza Duomo 5, 33058 San Giorgio di Nogaro	Costo stimato 30 €
E 00FF9-00556	LIV. 1	Assenza Attraversamento pedonale Piazza Duomo 5, 33058 San Giorgio di Nogaro	Costo stimato 7290 €
E 00FF9-00540	LIV. 1	Altezza Dislivello Piazza Duomo 5, 33058 San Giorgio di Nogaro	Costo stimato 2960 €
E 00FF9-00541	LIV. 1	Assenza Segnaletica tattilo plantare Piazza Duomo 5, 33058 San Giorgio di Nogaro	Costo stimato 230 €
E 00FF9-00548	LIV. 1	Assenza Segnaletica tattilo plantare Piazza Duomo 5, 33058 San Giorgio di Nogaro	Costo stimato 255 €
E 00FF9-00549	LIV. 1	Altezza Dislivello Piazza Duomo 5, 33058 San Giorgio di Nogaro	Costo stimato --
E 00FF9-00547	LIV. 2	Assenza Area per cambio direzione Giovanni da Udine/Università Castrense/Duomo/Guseppe Nogara 10 - San Giorgio di Nogaro (Udine)	Costo stimato 690 €

IPOTESI DI SOLUZIONE



PS1724 (modificato)

Spostamento per garantire altezza libera di passaggio

Spostamento tabella segnaletica in posizione più elevata mediante sostituzione del supporto con un più lungo, o prolungamento di quello esistente, in modo che il lato inferiore della tabella segnaletica si trovi almeno a 210 cm dal piano di calpestio del percorso pedonale. Valutare anche il ricollocamento del palo fuori dal percorso pedonale in virtù della realizzazione di un nuovo attraversamento pedonale con aiuole laterali.

STIMA DEL COSTO

Sostituzione supporto esistente e rimozione e ricollocamento segnale

130
€

PEBA COMUNE DI SAN GIORGIO DI NOGARO (UD) > PERCORSI > Percorso 4 - scuole

Rilevatore **0181**

Data Rilievo **15 Settembre 2025**

Ultimo aggiornamento scheda: 23 Ottobre 2025

Indirizzo

Piazza Duomo 5, 33058 San
Giorgio di Nogaro

LIV.
di priorità

3

ID Scheda


E 00FF9-00532

RILIEVO STATO DI FATTO

ITINERARIO PEDONALE

PERCORSO PEDONALE

OSTACOLO VERTICALE



Manufatto edilizio o tecnologico sporgente

Si

Dimensioni

X --

Y --

Materiale

Metallo

Note relative al rilievo

Sporgenza armadio impianti 12 cm ad un'altezza di 35 cm

LINK ALTRE CRITICITÀ

Nessuna criticità collegata

IPOTESI DI SOLUZIONE



PS1571

Risoluzione criticità non vantaggiosa in relazione al dispendio economico.

Considerando le condizioni di contesto o di uso, si ritiene che l'intervento di soluzione non sia economicamente vantaggioso alla luce del beneficio ottenibile.

STIMA DEL COSTO

0 €

PEBA COMUNE DI SAN GIORGIO DI NOGARO (UD) > PERCORSI > Percorso 4 - scuole

Rilevatore **0181**

Data Rilievo **15 Settembre 2025**

Ultimo aggiornamento scheda: 23 Ottobre 2025

Indirizzo

Piazza Duomo 5, 33058 San
Giorgio di Nogaro

LIV.
di priorità

1

ID Scheda

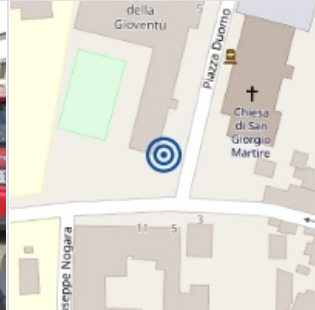
E 00FF9-00533

RILIEVO STATO DI FATTO

ITINERARIO PEDONALE

PERCORSO PEDONALE

OSTACOLO VERTICALE

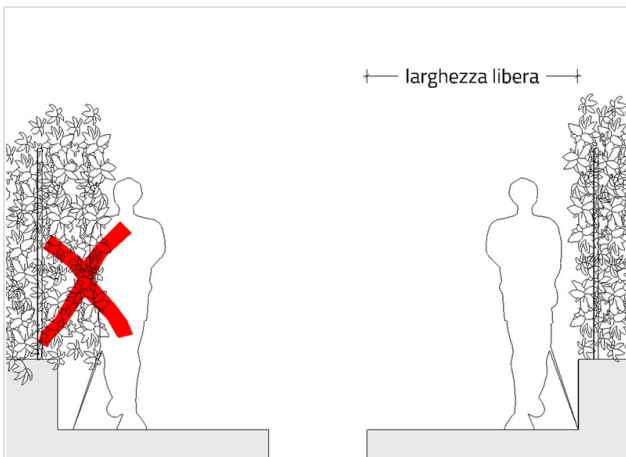


Vegetazione	Si	
Dimensioni	X 65,00 cm	Y --
Materiale	--	
Note relative al rilievo	Restringimento marciapiede a 65 cm	

LINK ALTRE CRITICITÀ

Nessuna criticità collegata

IPOTESI DI SOLUZIONE



P0647

Sollecito al privato/ente terzo per la potatura della vegetazione

Richiesta al privato proprietario delle piante che sporgono sul percorso pedonale pubblico di provvedere alla potatura periodica delle piante in modo da tenere libero costantemente il percorso.

STIMA DEL COSTO

0 €

PEBA COMUNE DI SAN GIORGIO DI NOGARO (UD) > PERCORSI > Percorso 4 - scuole

Rilevatore **0181**

Data Rilievo **15 Settembre 2025**

Ultimo aggiornamento scheda: 23 Ottobre 2025

Indirizzo

**Piazza Duomo 5, 33058 San
Giorgio di Nogaro**

LIV.
di priorità

3

ID Scheda

E 00FF9-00534

RILIEVO STATO DI FATTO

ITINERARIO PEDONALE

PERCORSO PEDONALE

PAVIMENTAZIONE




Sconnessioni	Si	
Dimensioni	X 35,00 cm	Y 35,00 cm
Materiale	Cemento	
Note relative al rilievo	--	

LINK ALTRE CRITICITÀ

Nessuna criticità collegata

IPOSTESI DI SOLUZIONE



PS1769

Sostituzione chiusino in cls danneggiato

Rimozione chiusino in cls danneggiato e posa nuovo chiusino per ripristino della planarità del percorso.

STIMA DEL COSTO
Sostituzione chiusino in cls

50 €

PEBA COMUNE DI SAN GIORGIO DI NOGARO (UD) > PERCORSI > Percorso 4 - scuole

Rilevatore **0181**

Data Rilievo **15 Settembre 2025**

Ultimo aggiornamento scheda: 23 Ottobre 2025

Indirizzo

Piazza Duomo 5, 33058 San
Giorgio di Nogaro

LIV.
di priorità

3

ID Scheda

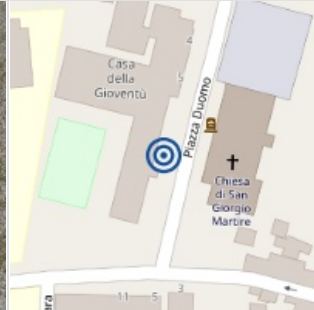
E 00FF9-00535

RILIEVO STATO DI FATTO

ITINERARIO PEDONALE

PERCORSO PEDONALE

PAVIMENTAZIONE




Sconnessioni	Si	
Dimensioni	X 35,00 cm	Y 35,00 cm
Materiale	Cemento	
Note relative al rilievo	--	

LINK ALTRE CRITICITÀ

Nessuna criticità collegata

IPOSTESI DI SOLUZIONE



PS1769

Sostituzione chiusino in cls danneggiato

Rimozione chiusino in cls danneggiato e posa nuovo chiusino per ripristino della planarità del percorso.

STIMA DEL COSTO
Sostituzione chiusino in cls

50 €

PEBA COMUNE DI SAN GIORGIO DI NOGARO (UD) > PERCORSI > Percorso 4 - scuole

Rilevatore **0181**
 Data Rilievo **15 Settembre 2025**
 Ultimo aggiornamento scheda: 23 Ottobre 2025


Indirizzo
**Piazza Duomo 5, 33058 San
 Giorgio di Nogaro**

LIV.
 di priorità
1

ID Scheda
E 00FF9-00536

RILIEVO STATO DI FATTO

ITINERARIO PEDONALE PERCORSO PEDONALE

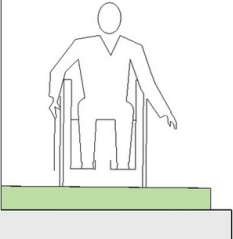
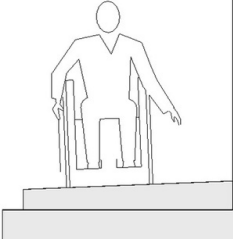


Pendenza trasversale	10.5	≤ 1%
Dimensioni	X 105,00 cm	Y 205,00 cm
Materiale	Moduli autobloccanti in cls	
Note relative al rilievo	Rampa a servizio dello stallo disabili	

LINK ALTRE CRITICITÀ

E 00FF9-00537	LIV. 3	Lunghezza Stallo riservato Piazza Duomo 5, 33058 San Giorgio di Nogaro	Costo stimato 2700 €
E 00FF9-00538	LIV. 2	Sconnessioni Pavimentazione Piazza Duomo 5, 33058 San Giorgio di Nogaro	Costo stimato --
E 00FF9-00539	LIV. 1	Pendenza trasversale Percorso pedonale Piazza Duomo 5, 33058 San Giorgio di Nogaro	Costo stimato 880 €

IPOTESI DI SOLUZIONE

<p>pendenza trasversale max 1%</p> 	<p>esempio: pendenza trasversale 4% con rischio ribaltamento</p> 	<p>PS2204 Demolizione del marciapiede e ricostruzione</p> <p>Demolizione pavimentazione e rifacimento in piano del marciapiede (pendenza trasversale max 1% necessaria al deflusso delle acque meteoriche).</p>	<p>STIMA DEL COSTO Rimozione cordolo in cls ; Demolizione rampa in mattonelle d'asfalto pressato ; Realizzazione strato di fondazione in misto cementato ; Realizzazione piano di posa e pavimentazione in mattonelle d'asfalto pressato ; Posa nuovo cordolo in cls</p> <p>455 €</p>
--	--	--	--

PEBA COMUNE DI SAN GIORGIO DI NOGARO (UD) > PERCORSI > Percorso 4 - scuole

Rilevatore **0181**

Data Rilievo **15 Settembre 2025**

Ultimo aggiornamento scheda: 23 Ottobre 2025

Indirizzo

Piazza Duomo 5, 33058 San
Giorgio di Nogaro

LIV.
di priorità

3

ID Scheda

E 00FF9-00537

RILIEVO STATO DI FATTO

ITINERARIO PEDONALE

STALLO RISERVATO



Lunghezza	530	cm
Dimensioni	X 230,00 cm	Y 530,00 cm
Materiale	Asfalto	
Note relative al rilievo	Segnaletica non corretta	

LINK ALTRE CRITICITÀ

E 00FF9-00536	LIV. 1	Pendenza trasversale Percorso pedonale Piazza Duomo 5, 33058 San Giorgio di Nogaro	Costo stimato 455 €
E 00FF9-00539	LIV. 1	Pendenza trasversale Percorso pedonale Piazza Duomo 5, 33058 San Giorgio di Nogaro	Costo stimato 880 €
E 00FF9-00538	LIV. 2	Sconnessioni Pavimentazione Piazza Duomo 5, 33058 San Giorgio di Nogaro	Costo stimato --

IPOTESI DI SOLUZIONE

PS2312
Dismissione stallo esistente e realizzazione nuovo stallo riservato in altra posizione con dimensioni idonee

Eliminazione stallo riservato esistente e realizzazione nuovo stallo longitudinale con lunghezza pari ad almeno 6,00 m, in altra posizione che consenta di realizzare un'area in piano (pendenza trasversale max 1%) posta alla stessa quota della carreggiata, raccordata al percorso pedonale mediante rampe aventi pendenza ottimale pari al 5% (max 15% in caso di dislivello fino a 15 cm).

STIMA DEL COSTO
Rifacimento segnaletica orizzontale ; Demolizione e completo rifacimento pavimentazione in mattonelle d'asfalto pressato ; Sostituzione cordolo in cls ; Adeguamento altimetrico pozzetto ; Realizzazione nuova segnaletica orizzontale ; Ricollocamento segnaletica verticale

2.700 €

PEBA COMUNE DI SAN GIORGIO DI NOGARO (UD) > PERCORSI > Percorso 4 - scuole

Rilevatore **0181**
 Data Rilievo **15 Settembre 2025**
 Ultimo aggiornamento scheda: 23 Ottobre 2025


Indirizzo
**Piazza Duomo 5, 33058 San
 Giorgio di Nogaro**

LIV.
 di priorità
2

ID Scheda
E 00FF9-00538

RILIEVO STATO DI FATTO

ITINERARIO PEDONALE
PERCORSO PEDONALE
PAVIMENTAZIONE





Sconnessioni	Si	
Dimensioni	X 100,00 cm	Y 50,00 cm
Materiale	Asfalto	
Note relative al rilievo	--	

LINK ALTRE CRITICITÀ

E 00FF9-00536	LIV. 1	Pendenza trasversale Percorso pedonale Piazza Duomo 5, 33058 San Giorgio di Nogaro	Costo stimato 455 €
E 00FF9-00539	LIV. 1	Pendenza trasversale Percorso pedonale Piazza Duomo 5, 33058 San Giorgio di Nogaro	Costo stimato 880 €
E 00FF9-00537	LIV. 3	Lunghezza Stallo riservato Piazza Duomo 5, 33058 San Giorgio di Nogaro	Costo stimato 2700 €

IPOTESI DI SOLUZIONE



PS1593
Demolizione e rifacimento porzione di marciapiede

Demolizione del tratto di marciapiede con sconnessioni e/o avvallamenti, rifacimento del sottofondo, ripristino della pavimentazione mediante l'utilizzo del medesimo materiale, ed eventuale adeguamento altimetrico dei pozzetti presenti sul percorso. Pendenza trasversale massima dell'1% per lo scolo delle acque meteoriche.

STIMA DEL COSTO
 Costo compreso nella soluzione relativa all'eliminazione della pendenza trasversale

0
€

PEBA COMUNE DI SAN GIORGIO DI NOGARO (UD) > PERCORSI > Percorso 4 - scuole

Rilevatore **0181**
 Data Rilievo **15 Settembre 2025**
 Ultimo aggiornamento scheda: 23 Ottobre 2025



Indirizzo
**Piazza Duomo 5, 33058 San
 Giorgio di Nogaro**

LIV.
 di priorità
1

ID Scheda
E 00FF9-00539

RILIEVO STATO DI FATTO

ITINERARIO PEDONALE
PERCORSO PEDONALE


Pendenza trasversale	10.5	$\leq 1\%$
Dimensioni	X 100,00 cm	Y 360,00 cm
Materiale	Asfalto	
Note relative al rilievo Rampa a servizio dello stallo riservato alle persone con disabilità		

LINK ALTRE CRITICITÀ


E 00FF9-00537	LIV. 3	Lunghezza Stallo riservato Piazza Duomo 5, 33058 San Giorgio di Nogaro	Costo stimato 2700 €
E 00FF9-00536	LIV. 1	Pendenza trasversale Percorso pedonale Piazza Duomo 5, 33058 San Giorgio di Nogaro	Costo stimato 455 €
E 00FF9-00538	LIV. 2	Sconnessioni Pavimentazione Piazza Duomo 5, 33058 San Giorgio di Nogaro	Costo stimato --

IPOTESI DI SOLUZIONE

pendenza trasversale max 1%



esempio:
 pendenza trasversale 4%
 con rischio ribaltamento



PS2204
Demolizione del marciapiede e ricostruzione

Demolizione pavimentazione e rifacimento in piano del marciapiede (pendenza trasversale max 1% necessaria al deflusso delle acque meteoriche).

STIMA DEL COSTO
 Demolizione e completo rifacimento pavimentazione in mattonelle d'asfalto pressato ; Sostituzione cordolo in cls ; Adeguamento altimetrico pozzetto

880
€

PEBA COMUNE DI SAN GIORGIO DI NOGARO (UD) > PERCORSI > Percorso 4 - scuole

Rilevatore **0181**
 Data Rilievo **15 Settembre 2025**
 Ultimo aggiornamento scheda: 23 Ottobre 2025

Indirizzo
**Piazza Duomo 5, 33058 San
 Giorgio di Nogaro**

LIV.
 di priorità
1

ID Scheda
E 00FF9-00540

RILIEVO STATO DI FATTO

ITINERARIO PEDONALE

ATTRAVERSAMENTO PEDONALE

DISLIVELLO



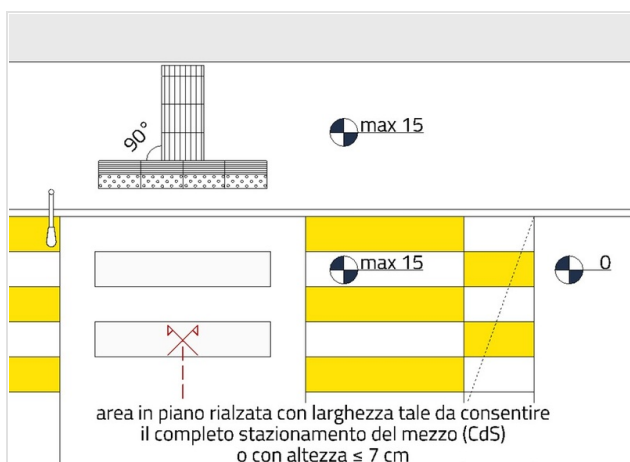
Altezza	10	≤ 2,5 cm
Dimensioni	X 400,00 cm	Y --
Materiale	Cemento	
Note relative al rilievo	--	

LINK ALTRE CRITICITÀ

+ altre 5 Criticità

E 00FF9-00541	LIV. 1	Assenza Segnaletica tattilo plantare Piazza Duomo 5, 33058 San Giorgio di Nogaro	Costo stimato 230 €	●
E 00FF9-00542	LIV. 3	Sconnessioni Pavimentazione Piazza Duomo 5, 33058 San Giorgio di Nogaro	Costo stimato --	●
E 00FF9-00543	LIV. 2	Lunghezza Attraversamento pedonale Piazza Duomo 5, 33058 San Giorgio di Nogaro	Costo stimato 5035 €	●
E 00FF9-00548	LIV. 1	Assenza Segnaletica tattilo plantare Piazza Duomo 5, 33058 San Giorgio di Nogaro	Costo stimato 255 €	●
E 00FF9-00549	LIV. 1	Altezza Dislivello Piazza Duomo 5, 33058 San Giorgio di Nogaro	Costo stimato --	●
E 00FF9-00556	LIV. 1	Assenza Attraversamento pedonale Piazza Duomo 5, 33058 San Giorgio di Nogaro	Costo stimato 7290 €	●
E 00FF9-00530	LIV. 2	Cestino/cassonetto Ostacolo verticale Piazza Duomo 5, 33058 San Giorgio di Nogaro	Costo stimato 30 €	●

IPOTESI DI SOLUZIONE



PS2177
Realizzazione di attraversamento pedonale rialzato

Realizzazione nuovo attraversamento pedonale rialzato alla quota del marciapiede, con la formazione di rampe carrabili con pendenza conforme al Codice della Strada e commisurata al limite massimo di velocità vigente sulla via. Posa della segnaletica tattilo plantare necessaria all'individuazione dell'attraversamento pedonale da parte di persone non vedenti, installata in conformità con le indicazioni delle linee guida I.N.M.A.C.I.

STIMA DEL COSTO
 Taglio e rimozione asfalto ; Realizzazione binder ;
 Realizzazione nuovo manto stradale in asfalto ; Realizzazione nuova segnaletica orizzontale ; Adeguamento altimetrico pozzetti
2.960 €

PEBA COMUNE DI SAN GIORGIO DI NOGARO (UD) > PERCORSI > Percorso 4 - scuole

Rilevatore **0181**
 Data Rilievo **15 Settembre 2025**
 Ultimo aggiornamento scheda: 23 Ottobre 2025

Indirizzo
**Piazza Duomo 5, 33058 San
 Giorgio di Nogaro**

LIV.
 di priorità
1

ID Scheda
E 00FF9-00541

RILIEVO STATO DI FATTO

- ITINERARIO PEDONALE ATTRAVERSAMENTO PEDONALE **SEGNALETICA TATTILO PLANTARE**



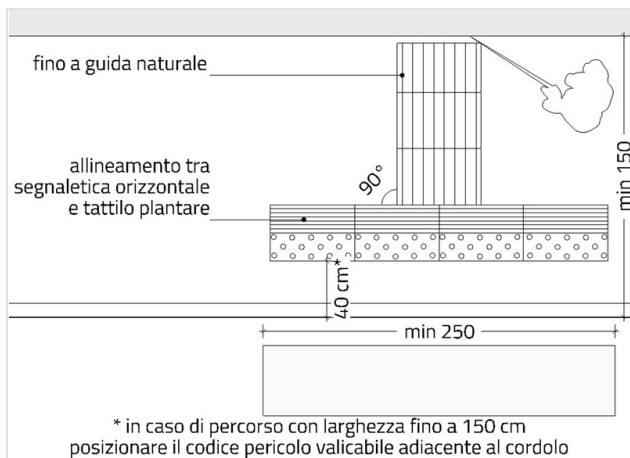
Assenza	Si
Dimensioni	X 110,00 cm Y 400,00 cm
Materiale	Cemento
Note relative al rilievo	--

LINK ALTRE CRITICITÀ

+ altre 5 Criticità

E 00FF9-00540	LIV. 1	Altezza Dislivello Piazza Duomo 5, 33058 San Giorgio di Nogaro	Costo stimato 2960 €
E 00FF9-00548	LIV. 1	Assenza Segnaletica tattilo plantare Piazza Duomo 5, 33058 San Giorgio di Nogaro	Costo stimato 255 €
E 00FF9-00556	LIV. 1	Assenza Attraversamento pedonale Piazza Duomo 5, 33058 San Giorgio di Nogaro	Costo stimato 7290 €
E 00FF9-00549	LIV. 1	Altezza Dislivello Piazza Duomo 5, 33058 San Giorgio di Nogaro	Costo stimato --
E 00FF9-00554	LIV. 2	Sosta non regolamentare Ostacolo verticale Giovanni da Udine/Università Castrense/Duomo/Guseppe Nogara 10 - San Giorgio di Nogaro (Udine)	Costo stimato 965 €
E 00FF9-00555	LIV. 2	Assenza Area per cambio direzione Giovanni da Udine/Università Castrense/Duomo/Guseppe Nogara 10 - San Giorgio di Nogaro (Udine)	Costo stimato 2775 €
E 00FF9-00547	LIV. 2	Assenza Area per cambio direzione Giovanni da Udine/Università Castrense/Duomo/Guseppe Nogara 10 - San Giorgio di Nogaro (Udine)	Costo stimato 690 €

IPOTESI DI SOLUZIONE



PS1542

Posa di segnaletica tattilo plantare

Posa segnaletica tattilo-plantare con moduli in calcestruzzo e codice LVE per individuare e segnalare la presenza dell'attraversamento pedonale, con codice "pericolo valicabile" posto in direzione parallela all'asse stradale e codice "direzione rettilinea" in direzione perpendicolare a collegamento del codice "pericolo valicabile" con la guida naturale (edificio/muro di recinzione/cordolo ecc.).

La posa della segnaletica dovrà avvenire in conformità con le indicazioni contenute nelle linee guida I.N.M.A.C.I per la progettazione dei percorsi tattilo-plantari.

STIMA DEL COSTO

Rimozione pavimentazione ; Posa moduli segnaletica tattilo-plantare in cls

230
€

PEBA COMUNE DI SAN GIORGIO DI NOGARO (UD) > PERCORSI > Percorso 4 - scuole

Rilevatore **0181**

Data Rilievo **15 Settembre 2025**

Ultimo aggiornamento scheda: 23 Ottobre 2025

Indirizzo

Piazza Duomo 5, 33058 San
Giorgio di Nogaro

LIV.
di priorità

3

ID Scheda

E 00FF9-00542

RILIEVO STATO DI FATTO

ITINERARIO PEDONALE

ATTRAVERSAMENTO PEDONALE

PAVIMENTAZIONE



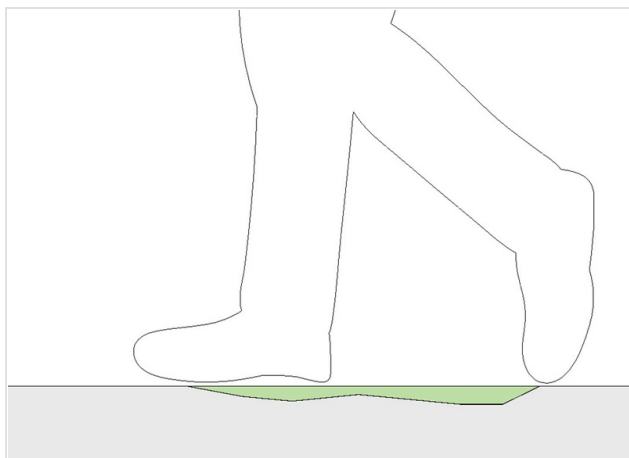
Sconnessioni	Si
Dimensioni	X 280,00 cm Y 300,00 cm
Materiale	Asfalto
Note relative al rilievo	--

LINK ALTRE CRITICITÀ

+ altre 5 Criticità

E 00FF9-00540	LIV. 1	Altezza Dislivello Piazza Duomo 5, 33058 San Giorgio di Nogaro	Costo stimato 2960 €
E 00FF9-00548	LIV. 1	Assenza Segnaletica tattilo plantare Piazza Duomo 5, 33058 San Giorgio di Nogaro	Costo stimato 255 €
E 00FF9-00556	LIV. 1	Assenza Attraversamento pedonale Piazza Duomo 5, 33058 San Giorgio di Nogaro	Costo stimato 7290 €
E 00FF9-00541	LIV. 1	Assenza Segnaletica tattilo plantare Piazza Duomo 5, 33058 San Giorgio di Nogaro	Costo stimato 230 €
E 00FF9-00549	LIV. 1	Altezza Dislivello Piazza Duomo 5, 33058 San Giorgio di Nogaro	Costo stimato --
E 00FF9-00547	LIV. 2	Assenza Area per cambio direzione Giovanni da Udine/Università Castrense/Duomo/Guseppe Nogara 10 - San Giorgio di Nogaro (Udine)	Costo stimato 690 €
E 00FF9-00555	LIV. 2	Assenza Area per cambio direzione Giovanni da Udine/Università Castrense/Duomo/Guseppe Nogara 10 - San Giorgio di Nogaro (Udine)	Costo stimato 2775 €

IPOTESI DI SOLUZIONE



PS2206
Rimozione e ripristino pavimentazione

Demolizione del tratto di carreggiata con sconnessioni e/o avvallamenti, rifacimento del sottofondo, ripristino della pavimentazione mediante l'utilizzo del medesimo materiale, ed eventuale adeguamento altimetrico dei pozzetti presenti sul percorso. Pendenza trasversale massima dell'1% per lo scolo delle acque meteoriche.

STIMA DEL COSTO
Costo compreso nelle soluzioni relative alla riduzione della lunghezza dell'attraversamento pedonale e alla realizzazione dell'attraversamento rialzato **0 €**

PEBA COMUNE DI SAN GIORGIO DI NOGARO (UD) > PERCORSI > Percorso 4 - scuole

Rilevatore **0181**
 Data Rilievo **15 Settembre 2025**
 Ultimo aggiornamento scheda: 23 Ottobre 2025

Indirizzo
**Piazza Duomo 4, 33058 San
 Giorgio di Nogaro**

LIV.
 di priorità
3

ID Scheda
E 00FF9-00544

RILIEVO STATO DI FATTO

ITINERARIO PEDONALE

PERCORSO PEDONALE

PAVIMENTAZIONE

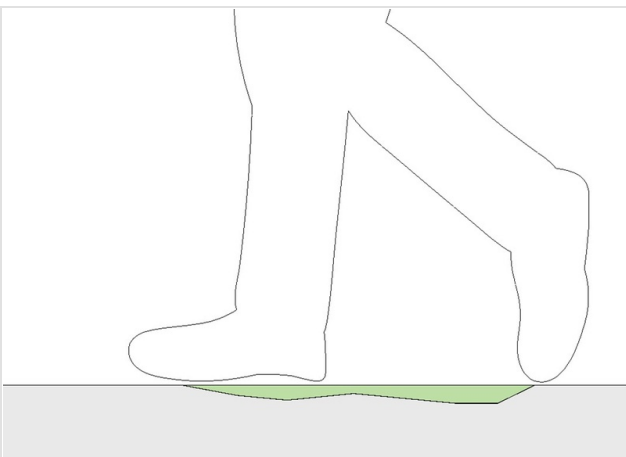


Sconnessioni	Si
Dimensioni	X 100,00 cm Y 100,00 cm
Materiale	Cemento
Note relative al rilievo	--

LINK ALTRE CRITICITÀ

Nessuna criticità collegata

IPOSTESI DI SOLUZIONE



PS1593
Demolizione e rifacimento porzione di marciapiede
 Demolizione del tratto di marciapiede con sconnessioni e/o avvallamenti, rifacimento del sottofondo, ripristino della pavimentazione mediante l'utilizzo del medesimo materiale, ed eventuale adeguamento altimetrico dei pozzetti presenti sul percorso. Pendenza trasversale massima dell'1% per lo scolo delle acque meteoriche.

STIMA DEL COSTO
 Sostituzione cordolo in cls ; Rifacimento porzione di
 pavimentazione in mattonelle d'asfalto pressato ; Adeguamento
 altimetrico pozzetto **310**
 €

PEBA COMUNE DI SAN GIORGIO DI NOGARO (UD) > PERCORSI > Percorso 4 - scuole

Rilevatore **0181**
 Data Rilievo **15 Settembre 2025**
 Ultimo aggiornamento scheda: 23 Ottobre 2025

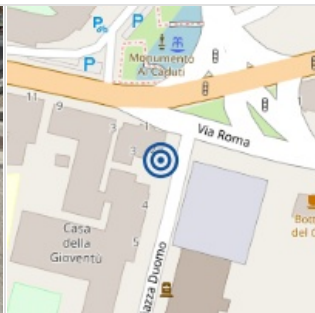
Indirizzo
**Piazza Duomo 2, 33058 San
 Giorgio di Nogaro**

LIV.
 di priorità
1

ID Scheda
E 00FF9-00545

RILIEVO STATO DI FATTO

ITINERARIO PEDONALE PERCORSO PEDONALE

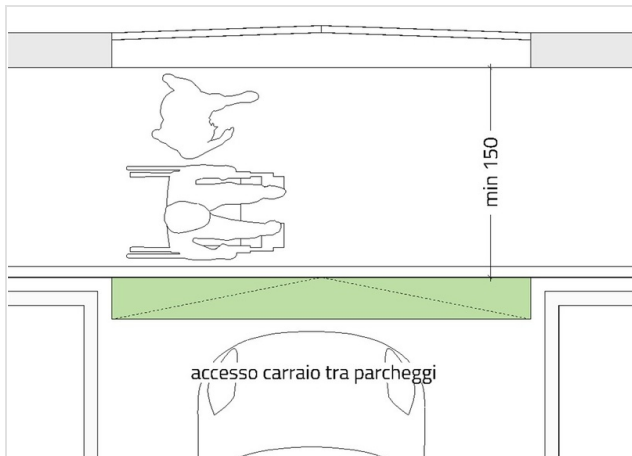


Pendenza trasversale	6.5	≤ 1%
Dimensioni	X 76,00 cm	Y 475,00 cm
Materiale	Cemento	
Note relative al rilievo	--	

LINK ALTRE CRITICITÀ

E 00FF9-00546	LIV. 1	Percorso raccordato solo da gradini Percorso pedonale Piazza Duomo 2, 33058 San Giorgio di Nogaro	Costo stimato 3695 €
----------------------	---------------	---	--------------------------------

IPOTESI DI SOLUZIONE



PS1536 (modificato)
Demolizione del passo carrabile e ricostruzione

Demolizione della porzione di marciapiede occupata dalla rampa esistente e ripristino del percorso pedonale con pendenza trasversale massima dell'1%.

Il raccordo con il piano stradale non avverrà attraverso una rampa, bensì si prevede l'ampliamento del marciapiede per la risoluzione della criticità collegata, fino all'intersezione con il piano stradale

STIMA DEL COSTO

Rimozione cordolo in cls ; Demolizione pavimentazione in mattonelle d'asfalto pressato ; Demolizione rampa in cls ; Scavo di sbancamento ; Realizzazione di caldana armata per passo carraio ; Realizzazione piano di posa e pavimentazione in cubetti di porfido

940 €

PEBA COMUNE DI SAN GIORGIO DI NOGARO (UD) > PERCORSI > Percorso 4 - scuole


Rilevatore **0181**
 Data Rilievo **15 Settembre 2025**
 Ultimo aggiornamento scheda: 23 Ottobre 2025

Indirizzo
**Piazza Duomo 2, 33058 San
 Giorgio di Nogaro**

LIV.
 di priorità
1

ID Scheda
E 00FF9-00546

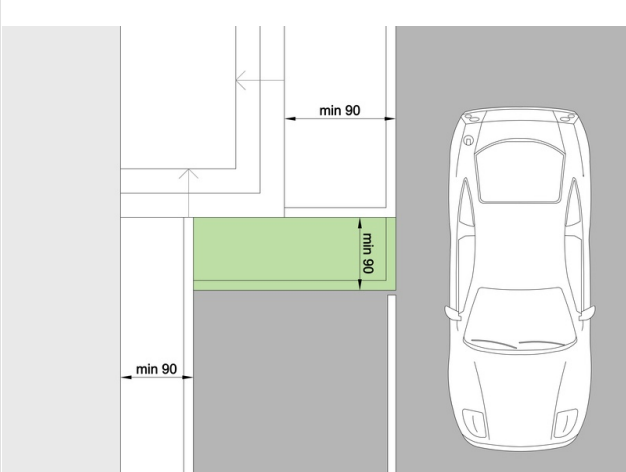
RILIEVO STATO DI FATTO

<p>ITINERARIO PEDONALE PERCORSO PEDONALE</p>	
	<p>Percorso raccordato solo da gradini Si</p>
	<p>Dimensioni X 270,00 cm Y --</p>
	<p>Materiale Porfido a cubetti</p>
	<p>Note relative al rilievo --</p>

LINK ALTRE CRITICITÀ

<p>E 00FF9-00545</p>	<p>LIV. 1</p>	<p>Pendenza trasversale Percorso pedonale Piazza Duomo 2, 33058 San Giorgio di Nogaro</p>	<p>Costo stimato 940 €</p>
-----------------------------	----------------------	---	--

IPOTESI DI SOLUZIONE

	<p>(modificato) Realizzazione percorso in piano di collegamento in corrispondenza di interruzione</p> <p>Realizzazione percorso in piano (pendenza trasversale max 1% necessaria allo scolo delle acque meteoriche) di collegamento, in corrispondenza dell'interruzione del percorso pedonale, effettuato su spazio destinato a stalli di sosta longitudinali o simile. Il percorso avrà una larghezza di almeno 90 cm, è comunque consigliabile una larghezza di 150 cm al fine di creare uno spazio per il cambio di direzione, soprattutto se i percorsi da collegare tra loro hanno larghezze inferiori.</p> <p>Nel caso specifico, trattandosi di un'area antistante ad un passo carraio, appare opportuno realizzare il collegamento con ampiezza pari a quella dell'accesso.</p> <p>STIMA DEL COSTO Taglio e rimozione asfalto ; Scavo di sbancamento ; Posa nuovo cordolo in pietra ; Adeguamento altimetrico pozzetti ; Realizzazione caldana armata per passo carrabile ; Realizzazione piano di posa e cubetti in porfido</p> <p>3.695 €</p>
--	--

PEBA COMUNE DI SAN GIORGIO DI NOGARO (UD) > PERCORSI > Percorso 4 - scuole

Rilevatore **0181**
 Data Rilievo **15 Settembre 2025**
 Ultimo aggiornamento scheda: 14 Novembre 2025

Indirizzo
**Giovanni da Udine/Università
 Castrense/Duomo/Guseppe
 Nogara 10 - San Giorgio di Nogaro
 (Udine)**

LIV.
 di priorità
2

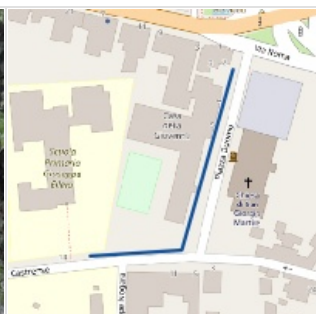
ID Scheda
E 00FF9-00547

RILIEVO STATO DI FATTO

ITINERARIO PEDONALE

PERCORSO PEDONALE

AREA PER CAMBIO DIREZIONE



Assenza	Si
Dimensioni	X 110,00 cm Y --
Materiale	--
Note relative al rilievo	Larghezza media percorso

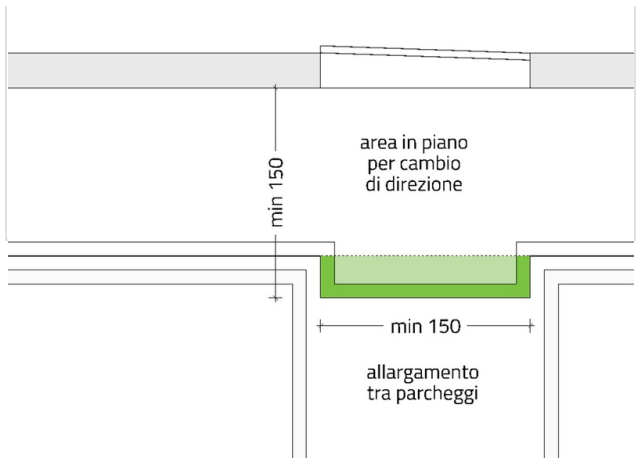
LINK ALTRE CRITICITÀ

+ altre 5 Criticità

E 00FF9-00543	LIV. 2	Lunghezza Attraversamento pedonale Piazza Duomo 5, 33058 San Giorgio di Nogaro	Costo stimato 5035 €	●
E 00FF9-00556	LIV. 1	Assenza Attraversamento pedonale Piazza Duomo 5, 33058 San Giorgio di Nogaro	Costo stimato 7290 €	●
E 00FF9-00548	LIV. 1	Assenza Segnaletica tattilo plantare Piazza Duomo 5, 33058 San Giorgio di Nogaro	Costo stimato 255 €	●
E 00FF9-00549	LIV. 1	Altezza Dislivello Piazza Duomo 5, 33058 San Giorgio di Nogaro	Costo stimato --	●
E 00FF9-00540	LIV. 1	Altezza Dislivello Piazza Duomo 5, 33058 San Giorgio di Nogaro	Costo stimato 2960 €	●
E 00FF9-00541	LIV. 1	Assenza Segnaletica tattilo plantare Piazza Duomo 5, 33058 San Giorgio di Nogaro	Costo stimato 230 €	●
E 00FF9-00555	LIV. 2	Assenza Area per cambio direzione Giovanni da Udine/Università Castrense/Duomo/Guseppe Nogara 10 - San Giorgio di Nogaro (Udine)	Costo stimato 2775 €	●

IPOSTESI DI SOLUZIONE

	<p>P1124 (modificato) Allargamento puntuale del marciapiede</p> <p>Allargamento puntuale del marciapiede, finalizzato a consentire il cambio di direzione della persona su sedia a ruote, avente dimensioni minime pari a 150x150 cm, e posto ad una distanza non superiore a 10 m dalle più vicine sezioni di marciapiede con dimensioni idonee al cambio di direzione. L'allargamento viene effettuato utilizzando porzioni di spazio stradale destinato alla sosta, mediante rimozione o spostamento degli stalli presenti.</p> <p>La collocazione degli ampliamenti dovrà avvenire preferibilmente negli spazi antistanti agli accessi degli edifici che si attestano sul marciapiede oggetto d'intervento.</p> <p>In questo caso si prevede la realizzazione di 2 allargamenti, di cui uno in corrispondenza dell'ingresso casa della gioventù. La criticità viene in parte risolta anche mediante soluzioni volte ad eliminare altre criticità (es. lunghezza attraversamenti) che prevedono l'allargamento puntuale del marciapiede.</p>
--	--



STIMA DEL COSTO
Taglio e rimozione asfalto ; Rimozione cordolo in cls ; Posa nuovo cordolo in cls ; Realizzazione strato di fondazione in misto cementato ; Adeguamento altimetrico pozzetto ; Realizzazione piano di posa e pavimentazione in mattonelle d'asfalto pressato

690
€

PEBA COMUNE DI SAN GIORGIO DI NOGARO (UD) > PERCORSI > Percorso 4 - scuole

Rilevatore **0181**

Data Rilievo **15 Settembre 2025**

Ultimo aggiornamento scheda: 23 Ottobre 2025

Indirizzo

Piazza Duomo 5, 33058 San
Giorgio di Nogaro

LIV.
di priorità

1

ID Scheda

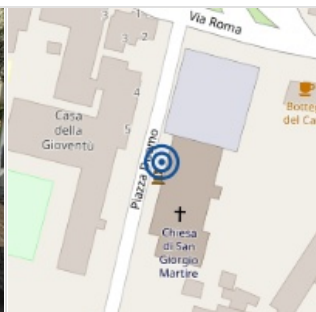
E 00FF9-00548

RILIEVO STATO DI FATTO

ITINERARIO PEDONALE

ATTRAVERSAMENTO PEDONALE

SEGNALETICA TATTILO PLANTARE



Assenza	Si
Dimensioni	X 150,00 cm Y 400,00 cm
Materiale	Porfido a cubetti
Note relative al rilievo	--

LINK ALTRE CRITICITÀ

+ altre 5 Criticità

E 00FF9-00540	LIV. 1	Altezza Dislivello Piazza Duomo 5, 33058 San Giorgio di Nogaro	Costo stimato 2960 €
E 00FF9-00541	LIV. 1	Assenza Segnaletica tattilo plantare Piazza Duomo 5, 33058 San Giorgio di Nogaro	Costo stimato 230 €
E 00FF9-00542	LIV. 3	Sconnessioni Pavimentazione Piazza Duomo 5, 33058 San Giorgio di Nogaro	Costo stimato --
E 00FF9-00543	LIV. 2	Lunghezza Attraversamento pedonale Piazza Duomo 5, 33058 San Giorgio di Nogaro	Costo stimato 5035 €
E 00FF9-00549	LIV. 1	Altezza Dislivello Piazza Duomo 5, 33058 San Giorgio di Nogaro	Costo stimato --
E 00FF9-00556	LIV. 1	Assenza Attraversamento pedonale Piazza Duomo 5, 33058 San Giorgio di Nogaro	Costo stimato 7290 €
E 00FF9-00530	LIV. 2	Cestino/cassonetto Ostacolo verticale Piazza Duomo 5, 33058 San Giorgio di Nogaro	Costo stimato 30 €

IPOTESI DI SOLUZIONE

fino a guida naturale

allineamento tra segnaletica orizzontale e tattilo plantare

90°

40 cm

min 250

min 150

* in caso di percorso con larghezza fino a 150 cm posizionare il codice pericolo valicabile adiacente al cordolo

PS1542
Posa di segnaletica tattilo plantare

Posa segnaletica tattilo-plantare con moduli in calcestruzzo e codice LVE per individuare e segnalare la presenza dell'attraversamento pedonale, con codice "pericolo valicabile" posto in direzione parallela all'asse stradale e codice "direzione rettilinea" in direzione perpendicolare a collegamento del codice "pericolo valicabile" con la guida naturale (edificio/muro di recinzione/cordolo ecc.).

La posa della segnaletica dovrà avvenire in conformità con le indicazioni contenute nelle linee guida I.N.M.A.C.I per la progettazione dei percorsi tattilo-plantari.

STIMA DEL COSTO
Rimozione pavimentazione in cubetti di porfido ; Posa moduli segnaletica tattilo-plantare in cls

255
€

PEBA COMUNE DI SAN GIORGIO DI NOGARO (UD) > PERCORSI > Percorso 4 - scuole

Rilevatore **0181**

Data Rilievo **15 Settembre 2025**

Ultimo aggiornamento scheda: 23 Ottobre 2025

Indirizzo

Piazza Duomo 5, 33058 San
Giorgio di Nogaro

LIV.
di priorità

1

ID Scheda

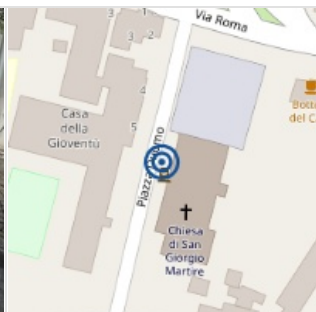
E 00FF9-00549

RILIEVO STATO DI FATTO

ITINERARIO PEDONALE

ATTRAVERSAMENTO PEDONALE

DISLIVELLO



Altezza **10** ≤ 2,5 cm

Dimensioni **X 400,00 cm** Y --

Materiale --

Note relative al rilievo

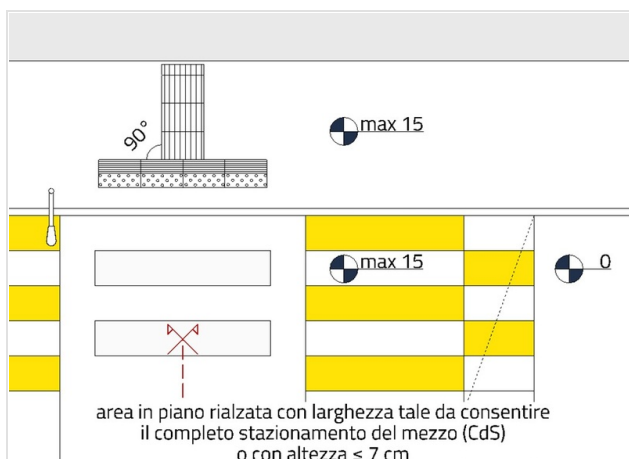
--

LINK ALTRE CRITICITÀ

+ altre 5 Criticità

E 00FF9-00540	LIV. 1	Altezza Dislivello Piazza Duomo 5, 33058 San Giorgio di Nogaro	Costo stimato 2960 €	●
E 00FF9-00543	LIV. 2	Lunghezza Attraversamento pedonale Piazza Duomo 5, 33058 San Giorgio di Nogaro	Costo stimato 5035 €	●
E 00FF9-00548	LIV. 1	Assenza Segnaletica tattilo plantare Piazza Duomo 5, 33058 San Giorgio di Nogaro	Costo stimato 255 €	●
E 00FF9-00556	LIV. 1	Assenza Attraversamento pedonale Piazza Duomo 5, 33058 San Giorgio di Nogaro	Costo stimato 7290 €	●
E 00FF9-00541	LIV. 1	Assenza Segnaletica tattilo plantare Piazza Duomo 5, 33058 San Giorgio di Nogaro	Costo stimato 230 €	●
E 00FF9-00530	LIV. 2	Cestino/cassonetto Ostacolo verticale Piazza Duomo 5, 33058 San Giorgio di Nogaro	Costo stimato 30 €	●
E 00FF9-00547	LIV. 2	Assenza Area per cambio direzione Giovanni da Udine/Università Castrense/Duomo/Guseppe Nogara 10 - San Giorgio di Nogaro (Udine)	Costo stimato 690 €	●

IPOTESI DI SOLUZIONE



PS2177

Realizzazione di attraversamento pedonale rialzato

Realizzazione nuovo attraversamento pedonale rialzato alla quota del marciapiede, con la formazione di rampe carrabili con pendenza conforme al Codice della Strada e commisurata al limite massimo di velocità vigente sulla via. Posa della segnaletica tattilo plantare necessaria all'individuazione dell'attraversamento pedonale da parte di persone non vedenti, installata in conformità con le indicazioni delle linee guida I.N.M.A.C.I.

STIMA DEL COSTO

Costo compreso nelle soluzioni relative alla riduzione della lunghezza dell'attraversamento pedonale e all'eliminazione del dislivello sul lato opposto

0 €

PEBA COMUNE DI SAN GIORGIO DI NOGARO (UD) > PERCORSI > Percorso 4 - scuole

Rilevatore **0181**
 Data Rilievo **15 Settembre 2025**
 Ultimo aggiornamento scheda: 23 Ottobre 2025

Indirizzo
 Giovanni da Udine/Università
 Castrense/Duomo/Guseppe
 Nogara 10 - San Giorgio di Nogaro
 (Udine)

LIV.
 di priorità
1

ID Scheda
E 00FF9-00550

RILIEVO STATO DI FATTO

ITINERARIO PEDONALE

PERCORSO PEDONALE

SEGNALETICA TATTILO PLANTARE

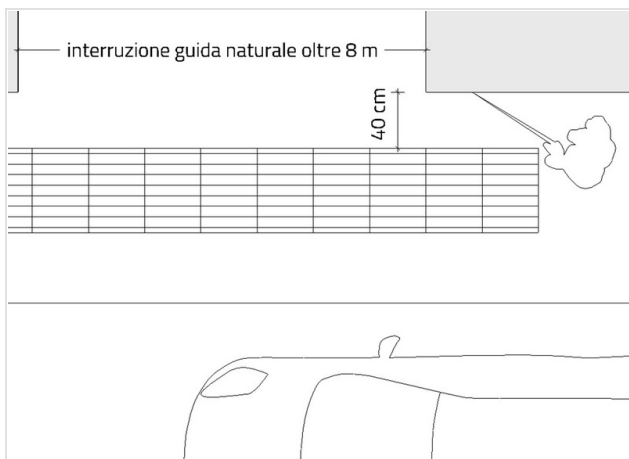


Assenza	Si
Dimensioni	X 2500,00 cm Y --
Materiale	Porfido a cubetti
Note relative al rilievo	Guida naturale interrotta

LINK ALTRE CRITICITÀ

Nessuna criticità collegata

IPOTESI DI SOLUZIONE



PS1622
 Realizzazione di percorso tattilo-plantare

Realizzazione percorso tattilo-plantare, per il superamento di un'interruzione della linea guida naturale superiore a 8 m, realizzata con moduli aventi il codice "direzione rettilinea" adeguatamente sovrapposti nella parte terminale alla linea guida naturale, secondo quanto indicato delle linee guida I.N.M.A.C.I. per la posa dei percorsi tattilo-plantari.

STIMA DEL COSTO
 Demolizione pavimentazione in cubetti in porfido ; Posa moduli segnaletica tattilo-plantare in cls

1.460
 €

PEBA COMUNE DI SAN GIORGIO DI NOGARO (UD) > PERCORSI > Percorso 4 - scuole

Rilevatore **0181**
 Data Rilievo **15 Settembre 2025**
 Ultimo aggiornamento scheda: 23 Ottobre 2025

Indirizzo
 Giovanni da Udine/Università
 Castrense/Duomo/Giuseppe
 Nogara 10 - San Giorgio di Nogaro
 (Udine)

LIV.
 di priorità
3

ID Scheda
E 00FF9-00551

RILIEVO STATO DI FATTO

ITINERARIO PEDONALE

PERCORSO PEDONALE

PAVIMENTAZIONE

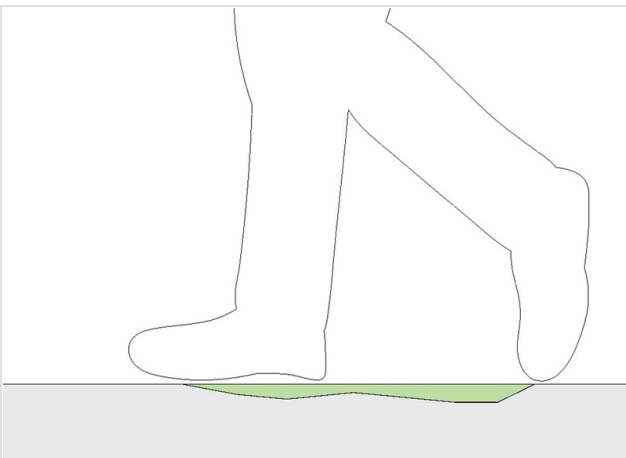


Sconnessioni	Si	
Dimensioni	X 50,00 cm	Y 3500,00 cm
Materiale	Porfido a cubetti	
Note relative al rilievo	Pavimentazione danneggiata sul bordo marciapiede	

LINK ALTRE CRITICITÀ

Nessuna criticità collegata

IPOTESI DI SOLUZIONE



PS1593
Demolizione e rifacimento porzione di marciapiede

Demolizione del tratto di marciapiede con sconnessioni e/o avvallamenti, rifacimento del sottofondo, ripristino della pavimentazione mediante l'utilizzo del medesimo materiale, ed eventuale adeguamento altimetrico dei pozzetti presenti sul percorso. Pendenza trasversale massima dell'1% per lo scolo delle acque meteoriche.

STIMA DEL COSTO
 Demolizione pavimentazione in cubetti in porfido ; Scavo di sbancamento ; Realizzazione strato di fondazione in misto cementato ; Preparazione piano di posa ; Realizzazione nuova pavimentazione in cubetti in porfido ; Sostituzione cordoli in pietra danneggiati (50%) **3.915** €

PEBA COMUNE DI SAN GIORGIO DI NOGARO (UD) > PERCORSI > Percorso 4 - scuole

Rilevatore **0181**
 Data Rilievo **15 Settembre 2025**
 Ultimo aggiornamento scheda: 23 Ottobre 2025

Indirizzo
**Piazza Duomo 5, 33058 San
 Giorgio di Nogaro**

LIV.
 di priorità
3

ID Scheda
E 00FF9-00552

RILIEVO STATO DI FATTO

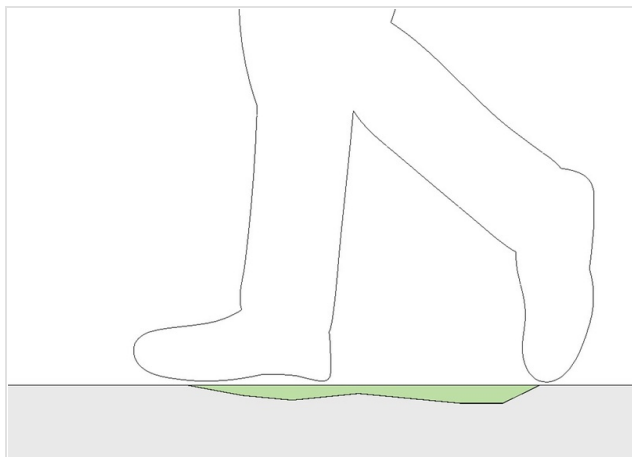
ITINERARIO PEDONALE
PERCORSO PEDONALE
PAVIMENTAZIONE

	Sconnessioni	Si
	Dimensioni	X 160,00 cm Y 200,00 cm
	Materiale	Porfido a cubetti
	Note relative al rilievo	--

LINK ALTRE CRITICITÀ

Nessuna criticità collegata

IPOTESI DI SOLUZIONE

	<p>PS1593 Demolizione e rifacimento porzione di marciapiede</p> <p>Demolizione del tratto di marciapiede con sconnessioni e/o avvallamenti, rifacimento del sottofondo, ripristino della pavimentazione mediante l'utilizzo del medesimo materiale, ed eventuale adeguamento altimetrico dei pozzetti presenti sul percorso. Pendenza trasversale massima dell'1% per lo scolo delle acque meteoriche.</p> <hr/> <p>STIMA DEL COSTO Demolizione pavimentazione in cubetti in porfido ; Scavo di sbancamento ; Realizzazione strato di fondazione in misto cementato ; Preparazione piano di posa ; Realizzazione nuova pavimentazione in cubetti in porfido</p> <div style="text-align: right; font-size: 1.2em; font-weight: bold;"> 460 € </div>
--	--

PEBA COMUNE DI SAN GIORGIO DI NOGARO (UD) > PERCORSI > Percorso 4 - scuole

Rilevatore **0181**
 Data Rilievo **15 Settembre 2025**
 Ultimo aggiornamento scheda: 23 Ottobre 2025


Indirizzo
 Giovanni da Udine/Università
 Castrense/Duomo/Guseppe
 Nogara 10 - San Giorgio di Nogaro
 (Udine)

LIV.
 di priorità
3

ID Scheda
E 00FF9-00553

RILIEVO STATO DI FATTO

ITINERARIO PEDONALE PERCORSO PEDONALE PAVIMENTAZIONE



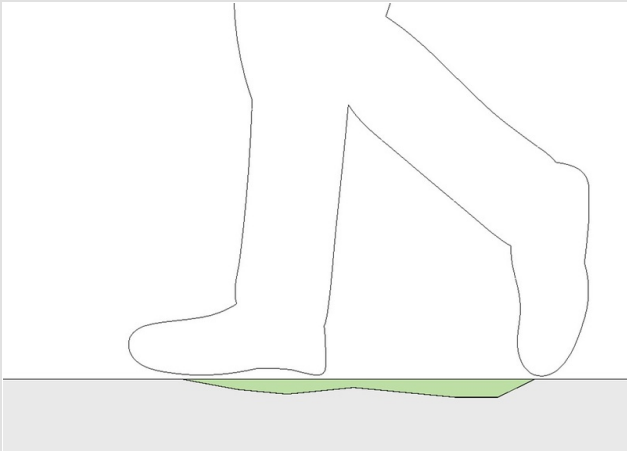
Sconnessioni	Si	
Dimensioni	X 115,00 cm	Y 4500,00 cm
Materiale	Pietra a cubetti	
Note relative al rilievo	Presenza diffusa di dissesti e vegetazione	

LINK ALTRE CRITICITÀ

+ altre 5 Criticità

E 00FF9-00555	LIV. 2	Assenza Area per cambio direzione Giovanni da Udine/Università Castrense/Duomo/Guseppe Nogara 10 - San Giorgio di Nogaro (Udine)	Costo stimato 2775 €	●
E 00FF9-00556	LIV. 1	Assenza Attraversamento pedonale Piazza Duomo 5, 33058 San Giorgio di Nogaro	Costo stimato 7290 €	●
E 00FF9-00548	LIV. 1	Assenza Segnaletica tattilo plantare Piazza Duomo 5, 33058 San Giorgio di Nogaro	Costo stimato 255 €	●
E 00FF9-00549	LIV. 1	Altezza Dislivello Piazza Duomo 5, 33058 San Giorgio di Nogaro	Costo stimato --	●
E 00FF9-00540	LIV. 1	Altezza Dislivello Piazza Duomo 5, 33058 San Giorgio di Nogaro	Costo stimato 2960 €	●
E 00FF9-00541	LIV. 1	Assenza Segnaletica tattilo plantare Piazza Duomo 5, 33058 San Giorgio di Nogaro	Costo stimato 230 €	●
E 00FF9-00554	LIV. 2	Sosta non regolamentare Ostacolo verticale Giovanni da Udine/Università Castrense/Duomo/Guseppe Nogara 10 - San Giorgio di Nogaro (Udine)	Costo stimato 965 €	●

IPOTESI DI SOLUZIONE



PS1593
Demolizione e rifacimento porzione di marciapiede

Demolizione del tratto di marciapiede con sconnessioni e/o avvallamenti, rifacimento del sottofondo, ripristino della pavimentazione mediante l'utilizzo del medesimo materiale, ed eventuale adeguamento altimetrico dei pozzetti presenti sul percorso. Pendenza trasversale massima dell'1% per lo scolo delle acque meteoriche.

STIMA DEL COSTO
 Demolizione e completo rifacimento pavimentazione in cubetti di porfido

7.330 €

PEBA COMUNE DI SAN GIORGIO DI NOGARO (UD) > PERCORSI > Percorso 4 - scuole

Rilevatore **0181**
 Data Rilievo **15 Settembre 2025**
 Ultimo aggiornamento scheda: 24 Ottobre 2025

Indirizzo
 Giovanni da Udine/Università
 Castrense/Duomo/Guseppe
 Nogara 10 - San Giorgio di Nogaro
 (Udine)

LIV.
 di priorità
2

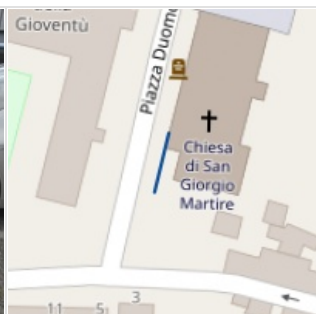
ID Scheda
E 00FF9-00554

RILIEVO STATO DI FATTO

ITINERARIO PEDONALE

PERCORSO PEDONALE

OSTACOLO VERTICALE



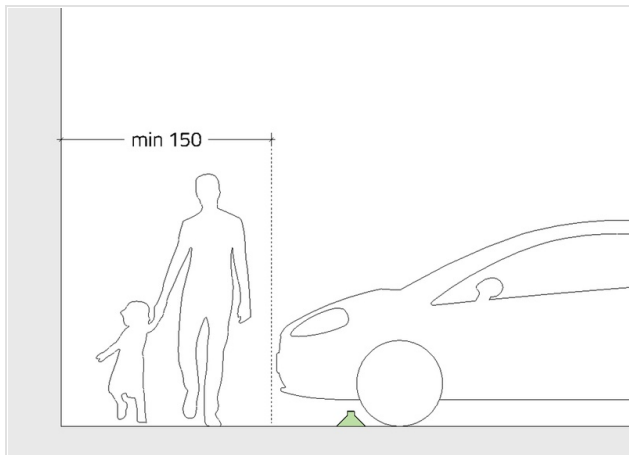
Sosta non regolamentare	Si
Dimensioni	X -- Y --
Materiale	Pietra a cubetti
Note relative al rilievo Restringimento potenziale del percorso dovuto ad auto in sosta in posizione eccessivamente avanzata	

LINK ALTRE CRITICITÀ

+ altre 5 Criticità

E 00FF9-00555	LIV. 2	Assenza Area per cambio direzione Giovanni da Udine/Università Castrense/Duomo/Guseppe Nogara 10 - San Giorgio di Nogaro (Udine)	Costo stimato 2775 €	●
E 00FF9-00556	LIV. 1	Assenza Attraversamento pedonale Piazza Duomo 5, 33058 San Giorgio di Nogaro	Costo stimato 7290 €	●
E 00FF9-00540	LIV. 1	Altezza Dislivello Piazza Duomo 5, 33058 San Giorgio di Nogaro	Costo stimato 2960 €	●
E 00FF9-00548	LIV. 1	Assenza Segnaletica tattilo plantare Piazza Duomo 5, 33058 San Giorgio di Nogaro	Costo stimato 255 €	●
E 00FF9-00541	LIV. 1	Assenza Segnaletica tattilo plantare Piazza Duomo 5, 33058 San Giorgio di Nogaro	Costo stimato 230 €	●
E 00FF9-00549	LIV. 1	Altezza Dislivello Piazza Duomo 5, 33058 San Giorgio di Nogaro	Costo stimato --	●
E 00FF9-00543	LIV. 2	Lunghezza Attraversamento pedonale Piazza Duomo 5, 33058 San Giorgio di Nogaro	Costo stimato 5035 €	●

IPOTESI DI SOLUZIONE



PS2328
 Posa di delimitatore per evitare l'invasione del percorso pedonale da parte del veicolo
 Posa di delimitatori (cordolo fermaruota) per evitare l'invasione del percorso pedonale da parte dei veicoli parcheggiati

STIMA DEL COSTO
 Posa cordolo fermaruota **965 €**

PEBA COMUNE DI SAN GIORGIO DI NOGARO (UD) > PERCORSI > Percorso 4 - scuole

Rilevatore **0181**
 Data Rilievo **15 Settembre 2025**
 Ultimo aggiornamento scheda: 24 Ottobre 2025


Indirizzo
 Giovanni da Udine/Università
 Castrense/Duomo/Guseppe
 Nogara 10 - San Giorgio di Nogaro
 (Udine)

LIV.
 di priorità
2

ID Scheda
E 00FF9-00555

RILIEVO STATO DI FATTO

ITINERARIO PEDONALE PERCORSO PEDONALE AREA PER CAMBIO DIREZIONE



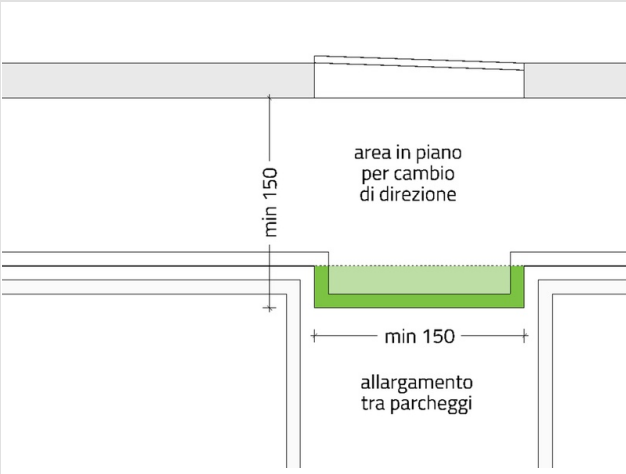
Assenza	Si	
Dimensioni	X 115,00 cm	Y 4500,00 cm
Materiale	Porfido a cubetti	
Note relative al rilievo	--	

LINK ALTRE CRITICITÀ

+ altre 5 Criticità

E 00FF9-00553	LIV. 3	Sconnessioni Pavimentazione Giovanni da Udine/Università Castrense/Duomo/Guseppe Nogara 10 - San Giorgio di Nogaro (Udine)	Costo stimato 7330 €	●
E 00FF9-00554	LIV. 2	Sosta non regolamentare Ostacolo verticale Giovanni da Udine/Università Castrense/Duomo/Guseppe Nogara 10 - San Giorgio di Nogaro (Udine)	Costo stimato 965 €	●
E 00FF9-00556	LIV. 1	Assenza Attraversamento pedonale Piazza Duomo 5, 33058 San Giorgio di Nogaro	Costo stimato 7290 €	●
E 00FF9-00540	LIV. 1	Altezza Dislivello Piazza Duomo 5, 33058 San Giorgio di Nogaro	Costo stimato 2960 €	●
E 00FF9-00548	LIV. 1	Assenza Segnaletica tattilo plantare Piazza Duomo 5, 33058 San Giorgio di Nogaro	Costo stimato 255 €	●
E 00FF9-00541	LIV. 1	Assenza Segnaletica tattilo plantare Piazza Duomo 5, 33058 San Giorgio di Nogaro	Costo stimato 230 €	●
E 00FF9-00549	LIV. 1	Altezza Dislivello Piazza Duomo 5, 33058 San Giorgio di Nogaro	Costo stimato --	●

IPOTESI DI SOLUZIONE



P1124 (modificato)
Allargamento puntuale del marciapiede

Formazione di allargamento/i puntuale/i del percorso pedonale, verso area pavimentata utilizzata come stalli di sosta, al fine di ricavare degli spazi, con dimensione pari ad almeno 150x150 cm, che consentano l'inversione del senso di marcia alle persone su sedia a ruote, posti tra loro ad una distanza non superiore a 10 m, in conformità con quanto disposto ai punti 8.0.2 e 8.2.1 del D.M. 236/1989.

Nel caso in esame la porzione di percorso affiancata agli stalli posti a pettine può essere allargata fino a 150 cm mediante l'arretramento degli stalli di sosta.

STIMA DEL COSTO

Taglio e rimozione asfalto ; Rimozione cordolo in pietra ; Scavo di sbancamento ; Posa nuovo cordolo in pietra ; Realizzazione strato di fondazione in misto cementato ; Realizzazione piano di posa e pavimentazione in cubetti di porfido ; Modifica segnaletica orizzontale	2.775 €
---	-------------------

PEBA COMUNE DI SAN GIORGIO DI NOGARO (UD) > PERCORSI > Percorso 4 - scuole

Rilevatore **0181**
 Data Rilievo **15 Settembre 2025**
 Ultimo aggiornamento scheda: 24 Ottobre 2025


Indirizzo
**Piazza Duomo 5, 33058 San
 Giorgio di Nogaro**

LIV.
 di priorità
1

ID Scheda
E 00FF9-00556

RILIEVO STATO DI FATTO

ITINERARIO PEDONALE
ATTRAVERSAMENTO PEDONALE



Assenza	Si	
Dimensioni	X --	Y --
Materiale	Asfalto	
Note relative al rilievo	--	

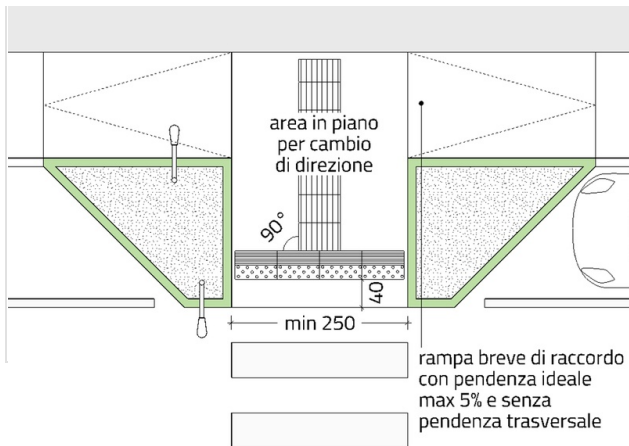
LINK ALTRE CRITICITÀ

+ altre 5 Criticità

E 00FF9-00531	LIV. 3	Palo segnaletica Ostacolo verticale Piazza Duomo 5, 33058 San Giorgio di Nogaro	Costo stimato 130 €	●
E 00FF9-00547	LIV. 2	Assenza Area per cambio direzione Giovanni da Udine/Università Castrense/Duomo/Guseppe Nogara 10 - San Giorgio di Nogaro (Udine)	Costo stimato 690 €	●
E 00FF9-00553	LIV. 3	Sconnessioni Pavimentazione Giovanni da Udine/Università Castrense/Duomo/Guseppe Nogara 10 - San Giorgio di Nogaro (Udine)	Costo stimato 7330 €	●
E 00FF9-00548	LIV. 1	Assenza Segnaletica tattilo plantare Piazza Duomo 5, 33058 San Giorgio di Nogaro	Costo stimato 255 €	●
E 00FF9-00541	LIV. 1	Assenza Segnaletica tattilo plantare Piazza Duomo 5, 33058 San Giorgio di Nogaro	Costo stimato 230 €	●
E 00FF9-00540	LIV. 1	Altezza Dislivello Piazza Duomo 5, 33058 San Giorgio di Nogaro	Costo stimato 2960 €	●
E 00FF9-00549	LIV. 1	Altezza Dislivello Piazza Duomo 5, 33058 San Giorgio di Nogaro	Costo stimato --	●

IPOTESI DI SOLUZIONE

	<p>PS2331 Realizzazione nuovo attraversamento pedonale</p> <p>Realizzazione di un attraversamento pedonale a raso, mediante la formazione della segnaletica verticale ed orizzontale conformi alle prescrizioni del Codice della Strada ed al suo Regolamento di attuazione, la modifica dei marciapiedi laterali per la creazione di un accesso all'attraversamento adeguatamente raccordato mediante rampe con pendenza consigliata del 5% (max 15%), e l'installazione della segnaletica tipo "LVE" in cls, posata in conformità con quanto previsto dalle linee guida I.N.M.A.C.I. per la progettazione dei percorsi tattilo-plantari. Si prevede la realizzazione di un'area di accesso all'attraversamento avanzata, su uno o su entrambi i lati della carreggiata, ricavata tra gli stalli di sosta posti a lato della carreggiata, finalizzata a ridurre la lunghezza dell'attraversamento.</p>
--	--



STIMA DEL COSTO

Taglio e rimozione asfalto ; Demolizione pavimentazione in mattonelle d'asfalto pressato ; Scavo di sbancamento ; Rimozione cordolo in pietra ; Rimozione cordolo in cls ; Adeguamento altimetrico pozzetto ; Posa cordoli in pietra ; Posa cordoli in cls ; Realizzazione strato di fondazione in misto cementato ; Realizzazione piano di posa e pavimentazione in mattonelle d'asfalto pressato ; Realizzazione piano di posa e pavimentazione in cubetti di porfido ; Posa moduli segnaletica tattilo-plantare in cls ; Realizzazione segnaletica orizzontale e verticale

7.290

€

PEBA COMUNE DI SAN GIORGIO DI NOGARO (UD) > PERCORSI > Percorso 4 - scuole

Rilevatore **0181**

Data Rilievo **15 Settembre 2025**

Ultimo aggiornamento scheda: 24 Ottobre 2025

Indirizzo

Via Università Castrense 9, 33058
San Giorgio di Nogaro

LIV.
di priorità

2

ID Scheda

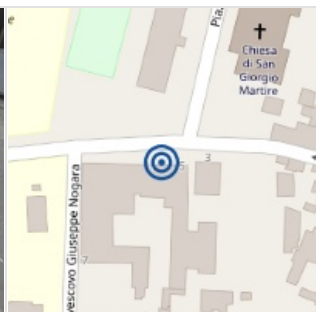
E 00FF9-00557

RILIEVO STATO DI FATTO

ITINERARIO PEDONALE

PERCORSO PEDONALE

DISLIVELLO



Altezza 5 ≤ 2,5 cm

Dimensioni X 150,00 cm Y --

Materiale Calcestruzzo

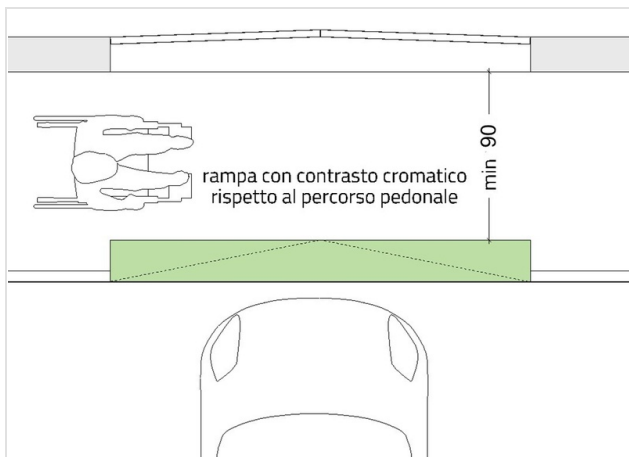
Note relative al rilievo

--

LINK ALTRE CRITICITÀ

E 00FF9-00559	LIV. 1	Pendenza trasversale Percorso pedonale Via Università Castrense 9, 33058 San Giorgio di Nogaro	Costo stimato 1050 €
E 00FF9-00558	LIV. 2	Altezza Dislivello Via Università Castrense 9, 33058 San Giorgio di Nogaro	Costo stimato --

IPOTESI DI SOLUZIONE



PS1588
Demolizione del passo carrabile e ricostruzione

Rifacimento del tratto di marciapiede mantenendo la percorribilità in piano per una larghezza di almeno 90 cm, e realizzazione di una nuova rampa carrabile interna alla rimanente sezione del marciapiede, realizzata con colore contrastante rispetto a quello del percorso pedonale in piano.

STIMA DEL COSTO
Costo compreso nella soluzione relativa all'eliminazione della pendenza trasversale **0 €**

PEBA COMUNE DI SAN GIORGIO DI NOGARO (UD) > PERCORSI > Percorso 4 - scuole

Rilevatore **0181**

Data Rilievo **15 Settembre 2025**

Ultimo aggiornamento scheda: 24 Ottobre 2025

Indirizzo

Via Università Castrense 9, 33058
San Giorgio di Nogaro

LIV.
di priorità

2

ID Scheda

E 00FF9-00558

RILIEVO STATO DI FATTO

ITINERARIO PEDONALE

PERCORSO PEDONALE

DISLIVELLO



Altezza 6 ≤ 2,5 cm

Dimensioni X 150,00 cm Y --

Materiale Calcestruzzo

Note relative al rilievo

--

LINK ALTRE CRITICITÀ

E 00FF9-00559	LIV. 1	Pendenza trasversale Percorso pedonale Via Università Castrense 9, 33058 San Giorgio di Nogaro	Costo stimato 1050 €
E 00FF9-00557	LIV. 2	Altezza Dislivello Via Università Castrense 9, 33058 San Giorgio di Nogaro	Costo stimato --

IPOSTESI DI SOLUZIONE

<p>rampa con contrasto cromatico rispetto al percorso pedonale</p> <p>min 90</p>	<p>PS1588 Demolizione del passo carrabile e ricostruzione</p> <p>Rifacimento del tratto di marciapiede mantenendo la percorribilità in piano per una larghezza di almeno 90 cm, e realizzazione di una nuova rampa carrabile interna alla rimanente sezione del marciapiede, realizzata con colore contrastante rispetto a quello del percorso pedonale in piano.</p> <p>STIMA DEL COSTO Costo compreso nella soluzione relativa all'eliminazione della pendenza trasversale</p> <p style="text-align: right;">0 €</p>
--	--

PEBA COMUNE DI SAN GIORGIO DI NOGARO (UD) > PERCORSI > Percorso 4 - scuole

Rilevatore **0181**

Data Rilievo **15 Settembre 2025**

Ultimo aggiornamento scheda: 24 Ottobre 2025

Indirizzo

Via Università Castrense 9, 33058
San Giorgio di Nogaro

LIV.
di priorità

1

ID Scheda

E 00FF9-00559

RILIEVO STATO DI FATTO

ITINERARIO PEDONALE

PERCORSO PEDONALE

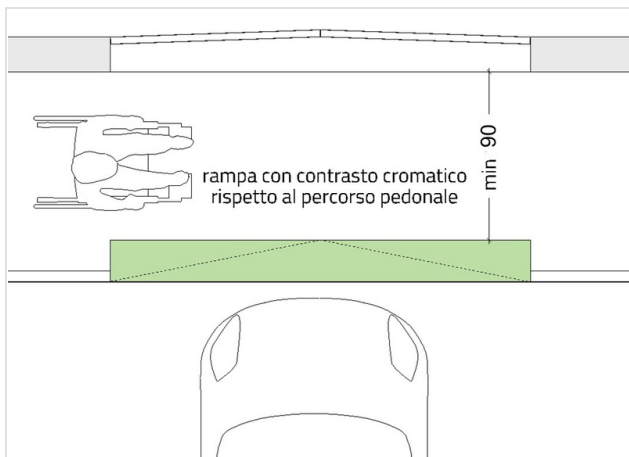


Pendenza trasversale	9	≤ 1%
Dimensioni	X 150,00 cm	Y 245,00 cm
Materiale	Asfalto	
Note relative al rilievo	--	

LINK ALTRE CRITICITÀ

E 00FF9-00557	LIV. 2	Altezza Dislivello Via Università Castrense 9, 33058 San Giorgio di Nogaro	Costo stimato --	●
E 00FF9-00558	LIV. 2	Altezza Dislivello Via Università Castrense 9, 33058 San Giorgio di Nogaro	Costo stimato --	●

IPOTESI DI SOLUZIONE



PS1540
Demolizione del passo carrabile e ricostruzione

Rifacimento del tratto di marciapiede mantenendo la percorribilità in piano per una larghezza di almeno 90 cm, e realizzazione di una nuova rampa carrabile interna alla rimanente sezione del marciapiede, realizzata con colore contrastante rispetto a quello del percorso pedonale in piano.

STIMA DEL COSTO

Rimozione cordolo in cls ; Demolizione pavimentazione in mattonelle d'asfalto pressato ; Demolizione pavimentazione in cls ; Realizzazione di caldana armata per passo carraio ; Realizzazione piano di posa e pavimentazione in piano in mattonelle d'asfalto pressato ; Realizzazione rampa in cls ; Posa nuovo cordolo in cls

1.050
€

PEBA COMUNE DI SAN GIORGIO DI NOGARO (UD) > PERCORSI > Percorso 4 - scuole

Rilevatore **0181**

Data Rilievo **15 Settembre 2025**

Ultimo aggiornamento scheda: 24 Ottobre 2025

Indirizzo

Via Università Castrense 11, 33058
San Giorgio di Nogaro

LIV.
di priorità

1

ID Scheda

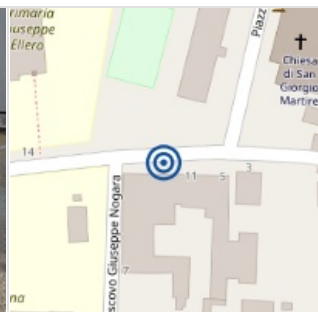
E 00FF9-00560

RILIEVO STATO DI FATTO

ITINERARIO PEDONALE

ATTRAVERSAMENTO PEDONALE

SEGNALETICA TATTILO PLANTARE

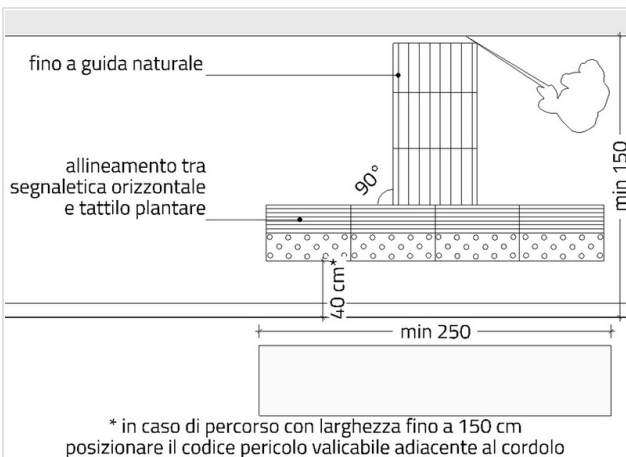


Assenza	Si
Dimensioni	X 750,00 cm Y --
Materiale	Asfalto
Note relative al rilievo	--

LINK ALTRE CRITICITÀ

E 00FF9-00527	LIV. 1	Assenza Segnaletica tattilo plantare Via Università Castrense 11, 33058 San Giorgio di Nogaro	Costo stimato 110 €
E 00FF9-00528	LIV. 1	Altezza Dislivello Via Università Castrense 11, 33058 San Giorgio di Nogaro	Costo stimato 1200 €

IPOTESI DI SOLUZIONE



PS1542

Posa di segnaletica tattilo plantare

Posa segnaletica tattilo-plantare con moduli in calcestruzzo e codice LVE per individuare e segnalare la presenza dell'attraversamento pedonale, con codice "pericolo valicabile" posto in direzione parallela all'asse stradale e codice "direzione rettilinea" in direzione perpendicolare a collegamento del codice "pericolo valicabile" con la guida naturale (edificio/muro di recinzione/cordolo ecc.).

La posa della segnaletica dovrà avvenire in conformità con le indicazioni contenute nelle linee guida I.N.M.A.C.I per la progettazione dei percorsi tattilo-plantari.

STIMA DEL COSTO

Posa moduli segnaletica tattilo-plantare in cls

465 €

PEBA COMUNE DI SAN GIORGIO DI NOGARO (UD) > PERCORSI > Percorso 4 - scuole

Rilevatore **0181**

Data Rilievo **15 Settembre 2025**

Ultimo aggiornamento scheda: 24 Ottobre 2025

Indirizzo

Via Università Castrense 13, 33058
San Giorgio di Nogaro

LIV.
di priorità

3

ID Scheda

E 00FF9-00561

RILIEVO STATO DI FATTO

ITINERARIO PEDONALE

PERCORSO PEDONALE

PAVIMENTAZIONE



Sconnessioni	Si	
Dimensioni	X 50,00 cm	Y 50,00 cm
Materiale	--	
Note relative al rilievo	Pozzetto fuori quota	

LINK ALTRE CRITICITÀ

Nessuna criticità collegata

IPOTESI DI SOLUZIONE



PS1582

Posizionamento del chiusino alla quota del marciapiede

Adeguamento altimetrico del chiusino alla quota del marciapiede
circostante.

STIMA DEL COSTO
Adeguamento altimetrico pozzetto

140 €

PEBA COMUNE DI SAN GIORGIO DI NOGARO (UD) > PERCORSI > Percorso 4 - scuole

Rilevatore **0181**
 Data Rilievo **30 Settembre 2025**
 Ultimo aggiornamento scheda: 14 Novembre 2025

Indirizzo
Via Arcivescovo Nogara 5, 33058 San Giorgio di Nogaro

LIV. di priorità
2

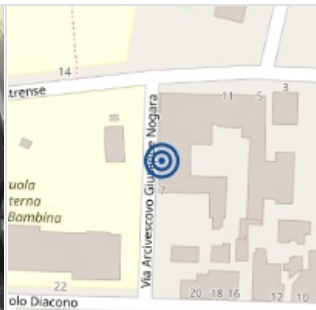
ID Scheda
E 00FF9-00818

RILIEVO STATO DI FATTO

ITINERARIO PEDONALE

PERCORSO PEDONALE

DISLIVELLO



Altezza	7	≤ 2,5 cm
Dimensioni	X 135,00 cm	Y --
Materiale	Moduli autobloccanti in cls	
Note relative al rilievo	--	

LINK ALTRE CRITICITÀ

E 00FF9-00432	LIV. 1	Altezza Dislivello Via Arcivescovo Nogara 5, 33058 San Giorgio di Nogaro	Costo stimato --	●
E 00FF9-00433	LIV. 2	Pendenza trasversale Percorso pedonale Via Arcivescovo Nogara 5, 33058 San Giorgio di Nogaro	Costo stimato 1710 €	●

IPOTESI DI SOLUZIONE

	<p>PS2384 Demolizione del passo carrabile e ricostruzione</p> <p>Demolizione della porzione di marciapiede occupata dalla rampa esistente e ripristino del percorso pedonale alla quota del marciapiede adiacente, con pendenza trasversale massima dell'1% necessaria allo scolo delle acque meteoriche. Realizzazione di una breve rampa carrabile situata al di fuori del marciapiede in corrispondenza dell'effettivo passo carrabile.</p>
	<p>STIMA DEL COSTO Costo compreso nella soluzione relativa all'eliminazione della pendenza trasversale</p> <p style="text-align: right;">0 €</p>

PEBA COMUNE DI SAN GIORGIO DI NOGARO (UD) > PERCORSI > Percorso 4 - scuole

Rilevatore **0181**

Data Rilievo **30 Settembre 2025**

Ultimo aggiornamento scheda: 24 Ottobre 2025

Indirizzo

Via Università Castrense 17, 33058
San Giorgio di Nogaro

LIV.
di priorità

3

ID Scheda

E 00FF9-00819

RILIEVO STATO DI FATTO

ITINERARIO PEDONALE

PERCORSO PEDONALE

OSTACOLO VERTICALE



Palo luce **Si**

Dimensioni **X-- Y--**

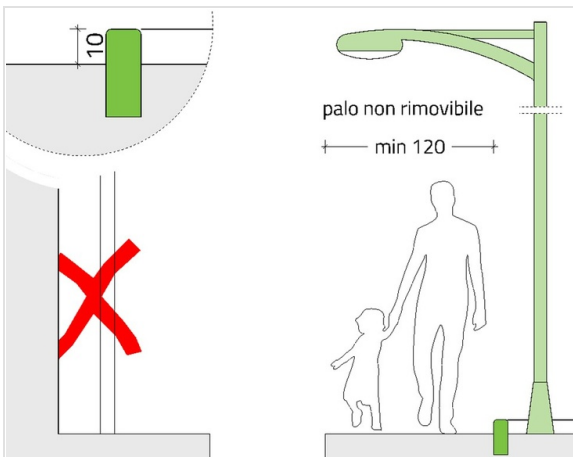
Materiale **--**

Note relative al rilievo
Distanza palo da muretto 15 cm

LINK ALTRE CRITICITÀ

Nessuna criticità collegata

IPOTESI DI SOLUZIONE



PS1719

Delimitazione con cordolo di palo luce non spostabile

Realizzazione cordolo con altezza minima pari a 10 cm necessario a delimitare l'area occupata dal palo dell'illuminazione pubblica dando continuità alla linea guida naturale esistente, e mantenendo un passaggio pedonale ottimale di almeno 120 cm (minimo 90 cm).

STIMA DEL COSTO
Posa cordolo in cls

55 €

PEBA COMUNE DI SAN GIORGIO DI NOGARO (UD) > PERCORSI > Percorso 4 - scuole

Rilevatore **0181**
 Data Rilievo **03 Ottobre 2025**
 Ultimo aggiornamento scheda: 17 Dicembre 2025

Indirizzo
Via Università Castrense 8, 33058
San Giorgio di Nogaro

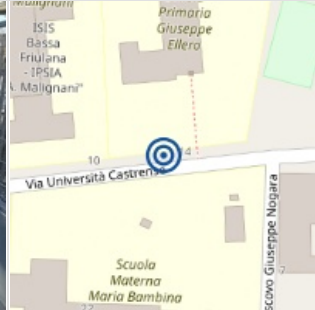
LIV.
 di priorità
3

ID Scheda
E 00FF9-00820

RILIEVO STATO DI FATTO

ITINERARIO PEDONALE

FERMATA TRASPORTO PUBBLICO



Larghezza **187** cm

Dimensioni X -- Y --

Materiale **Cemento**

Note relative al rilievo
Larghezza spazio stradale per la fermata a scuolabus pari a 290 cm

LINK ALTRE CRITICITÀ

E 00FF9-00821

LIV.
3


Altezza Dislivello

Via Università Castrense 8, 33058 San Giorgio di Nogaro

Costo stimato

--

IPOTESI DI SOLUZIONE



PS1613 (modificato)
Soluzione da valutare

La soluzione deve essere valutata in base alla tipologia dei mezzi utilizzati per il trasporto degli alunni, e alle caratteristiche dimensionali della rampa, o piattaforma, per la salita e discesa dal mezzo, tenendo in considerazione la prescrizione di avere almeno 140 cm liberi e in piano sul marciapiede oltre alla pedana del mezzo. Ad ogni modo, vista la larghezza dello spazio per la fermata del mezzo, superiore a 250 cm, appare in ogni caso opportuno ampliare lo spazio dedicato ai pedoni di almeno 40 cm.

STIMA DEL COSTO

0 €

PEBA COMUNE DI SAN GIORGIO DI NOGARO (UD) > PERCORSI > Percorso 4 - scuole

Rilevatore **0181**
 Data Rilievo **03 Ottobre 2025**
 Ultimo aggiornamento scheda: 17 Dicembre 2025

Indirizzo
Via Università Castrense 8, 33058
San Giorgio di Nogaro

LIV.
 di priorità
3

ID Scheda
E 00FF9-00821

RILIEVO STATO DI FATTO

ITINERARIO PEDONALE
FERMATA TRASPORTO PUBBLICO
DISLIVELLO

	Altezza	3	≤ 2,5 cm
	Dimensioni	X --	Y --
	Materiale	Cemento	
	Note relative al rilievo	L'altezza del marciapiede dovrebbe permettere l'approdo con la rampa dallo scuolabus.	

LINK ALTRE CRITICITÀ

E 00FF9-00820	LIV. 3	Larghezza Fermata trasporto pubblico Via Università Castrense 8, 33058 San Giorgio di Nogaro	Costo stimato --
----------------------	------------------	--	---------------------

IPOTESI DI SOLUZIONE

	<p>(modificato) Soluzione da valutare</p> <p>La soluzione deve essere valutata in base alla tipologia dei mezzi utilizzati per il trasporto degli alunni, e alle caratteristiche dimensionali della rampa, o piattaforma, per la salita e discesa dal mezzo.</p>
	<p>STIMA DEL COSTO</p> <p>0 €</p>

PEBA COMUNE DI SAN GIORGIO DI NOGARO (UD) > PERCORSI > Percorso 4 - scuole

Rilevatore **0181**
 Data Rilievo **03 Ottobre 2025**
 Ultimo aggiornamento scheda: 04 Novembre 2025

Indirizzo
Via Università Castrense 8, 33058
San Giorgio di Nogaro

LIV.
 di priorità
1

ID Scheda
E 00FF9-00822

RILIEVO STATO DI FATTO

ITINERARIO PEDONALE ATTRAVERSAMENTO PEDONALE **SEGNALETICA TATTILO PLANTARE**



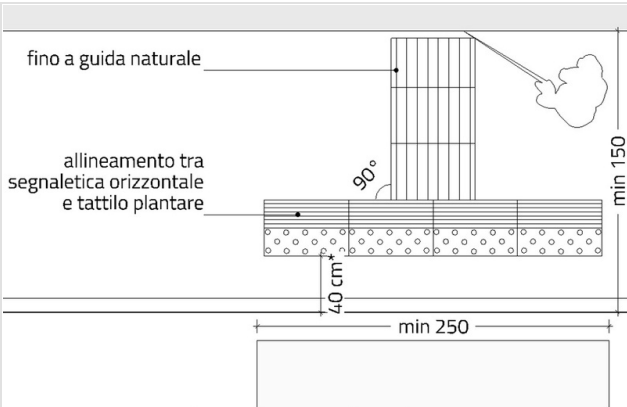
Assenza	Si
Dimensioni	X 90,00 cm Y --
Materiale	--
Note relative al rilievo	--

LINK ALTRE CRITICITÀ

+ altre 6 Criticità

E 00FF9-00436	LIV. 1	Assenza Segnaletica tattilo plantare Via Arcivescovo Nogara 1, 33058 San Giorgio di Nogaro	Costo stimato 140 €
E 00FF9-00961	LIV. 1	Pendenza trasversale Area per cambio direzione Via Università Castrense 8, 33058 San Giorgio di Nogaro	Costo stimato 2440 €
E 00FF9-00437	LIV. 1	Altezza Dislivello Via Arcivescovo Nogara 1, 33058 San Giorgio di Nogaro	Costo stimato 2980 €
E 00FF9-00438	LIV. 1	Assenza Segnaletica tattilo plantare Via Arcivescovo Nogara 1, 33058 San Giorgio di Nogaro	Costo stimato 140 €
E 00FF9-00441	LIV. 1	Larghezza Area per cambio direzione Via Arcivescovo Nogara 1, 33058 San Giorgio di Nogaro	Costo stimato --
E 00FF9-00442	LIV. 1	Assenza Segnaletica tattilo plantare Via Arcivescovo Nogara 1, 33058 San Giorgio di Nogaro	Costo stimato 140 €
E 00FF9-00521	LIV. 1	Pendenza trasversale Percorso pedonale Via Università Castrense 8, 33058 San Giorgio di Nogaro	Costo stimato 620 €

IPOTESI DI SOLUZIONE



PS1542
Posa di segnaletica tattilo plantare

Posa segnaletica tattilo-plantare con moduli in calcestruzzo e codice LVE per individuare e segnalare la presenza dell'attraversamento pedonale, con codice "pericolo valicabile" posto in direzione parallela all'asse stradale e codice "direzione rettilinea" in direzione perpendicolare a collegamento del codice "pericolo valicabile" con la guida naturale (edificio/muro di recinzione/cordolo ecc.).

La posa della segnaletica dovrà avvenire in conformità con le indicazioni contenute nelle linee guida I.N.M.A.C.I per la progettazione dei percorsi tattilo-plantari.

STIMA DEL COSTO
 Posa moduli segnaletica tattilo-plantare in cls **110 €**

* in caso di percorso con larghezza fino a 150 cm posizionare il codice pericolo valicabile adiacente al cordolo

PEBA COMUNE DI SAN GIORGIO DI NOGARO (UD) > PERCORSI > Percorso 4 - scuole

Rilevatore **0181**
 Data Rilievo **03 Ottobre 2025**
 Ultimo aggiornamento scheda: 24 Ottobre 2025


Indirizzo
Via Arcivescovo Nogara 1, 33058 San Giorgio di Nogaro

LIV.
 di priorità
2

ID Scheda
E 00FF9-00823

RILIEVO STATO DI FATTO

ITINERARIO PEDONALE ATTRAVERSAMENTO PEDONALE



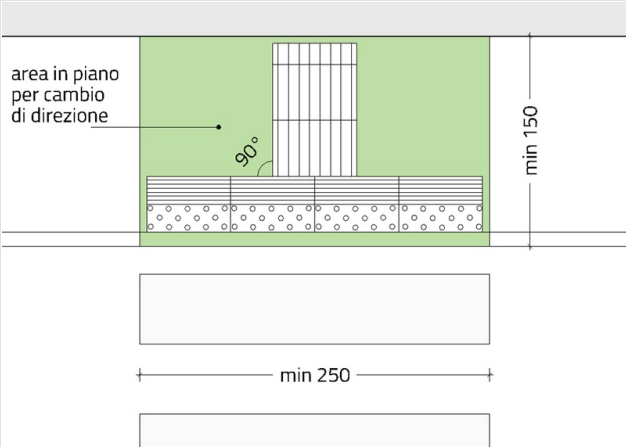
Non ortogonale	Si	
Dimensioni	X --	Y --
Materiale	--	
Note relative al rilievo	Larghezza strada 570 cm	

LINK ALTRE CRITICITÀ

+ altre 6 Criticità

E 00FF9-00436	LIV. 1	Assenza Segnaletica tattilo plantare Via Arcivescovo Nogara 1, 33058 San Giorgio di Nogaro	Costo stimato 140 €	●
E 00FF9-00961	LIV. 1	Pendenza trasversale Area per cambio direzione Via Università Castrense 8, 33058 San Giorgio di Nogaro	Costo stimato 2440 €	●
E 00FF9-00437	LIV. 1	Altezza Dislivello Via Arcivescovo Nogara 1, 33058 San Giorgio di Nogaro	Costo stimato 2980 €	●
E 00FF9-00438	LIV. 1	Assenza Segnaletica tattilo plantare Via Arcivescovo Nogara 1, 33058 San Giorgio di Nogaro	Costo stimato 140 €	●
E 00FF9-00441	LIV. 1	Larghezza Area per cambio direzione Via Arcivescovo Nogara 1, 33058 San Giorgio di Nogaro	Costo stimato --	●
E 00FF9-00442	LIV. 1	Assenza Segnaletica tattilo plantare Via Arcivescovo Nogara 1, 33058 San Giorgio di Nogaro	Costo stimato 140 €	●
E 00FF9-00521	LIV. 1	Pendenza trasversale Percorso pedonale Via Università Castrense 8, 33058 San Giorgio di Nogaro	Costo stimato 620 €	●

IPOTESI DI SOLUZIONE



P0781
Rifacimento di segnaletica orizzontale

Rifacimento della segnaletica orizzontale in modo che l'attraversamento risulti ortogonale ai percorsi pedonali presenti sui due lati della strada.

STIMA DEL COSTO
 Realizzazione segnaletica orizzontale **125 €**

PEBA COMUNE DI SAN GIORGIO DI NOGARO (UD) > PERCORSI > Percorso 4 - scuole

Rilevatore **0181**
 Data Rilievo **22 Ottobre 2025**
 Ultimo aggiornamento scheda: 22 Ottobre 2025

Indirizzo
Via Giovanni da Udine 9, 33058 San Giorgio di Nogaro

LIV.
 di priorità
3

ID Scheda
E 00FF9-00958

RILIEVO STATO DI FATTO

ITINERARIO PEDONALE PERCORSO PEDONALE **RAMPA BREVE DI RACCORDO**

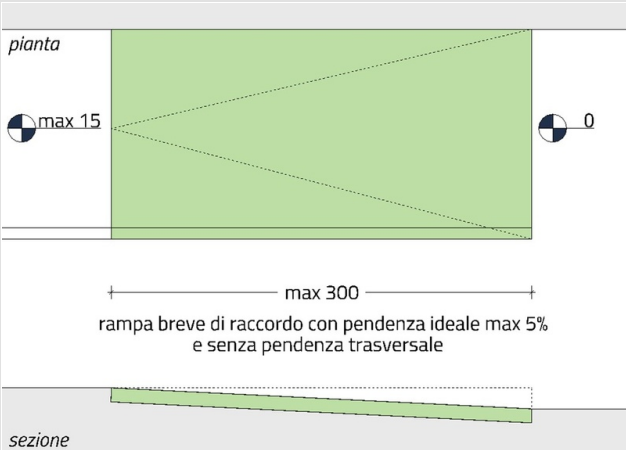


Pendenza longitudinale	16	≤ 15%
Dimensioni	X 290,00 cm	Y 160,00 cm
Materiale	Cemento	
Note relative al rilievo	--	

LINK ALTRE CRITICITÀ

E 00FF9-00497	LIV. 2	Pendenza trasversale Percorso pedonale Via Giovanni da Udine 9, 33058 San Giorgio di Nogaro	Costo stimato 2180 €
E 00FF9-00957	LIV. 2	Pendenza longitudinale Rampa breve di raccordo Via Giovanni da Udine 9, 33058 San Giorgio di Nogaro	Costo stimato 1130 €

IPOTESI DI SOLUZIONE



PS1606
Demolizione della rampa breve di raccordo con pendenza eccessiva e sua ricostruzione

Demolizione rampa e rifacimento con pendenza consigliata del 5% (max 15% per il superamento di dislivelli non superiori ai 15 cm) e priva di pendenza trasversale.

STIMA DEL COSTO
 Rifacimento pavimentazione in cls per adeguamento pendenza rampa ; Sostituzione cordolo in cls

825 €

PEBA COMUNE DI SAN GIORGIO DI NOGARO (UD) > PERCORSI > Percorso 4 - scuole

Rilevatore **0181**
 Data Rilievo **24 Ottobre 2025**
 Ultimo aggiornamento scheda: 24 Ottobre 2025

Indirizzo
Via Università Castrense 8, 33058
San Giorgio di Nogaro

LIV.
 di priorità
1

ID Scheda
E 00FF9-00961

RILIEVO STATO DI FATTO

ITINERARIO PEDONALE ATTRAVERSAMENTO PEDONALE AREA PER CAMBIO DIREZIONE



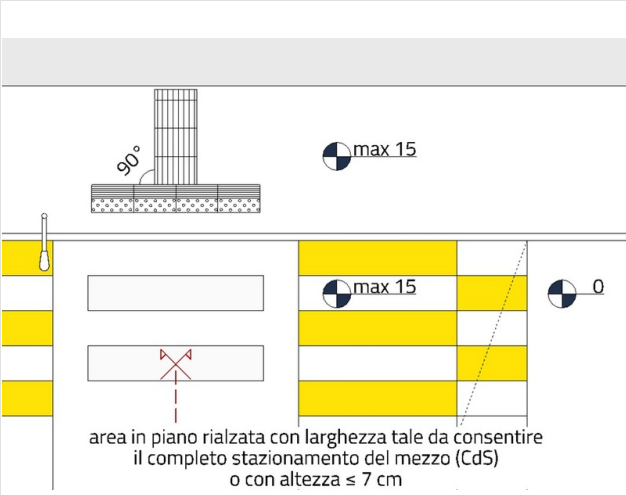

Pendenza trasversale	11	≤ 1%
Dimensioni	X 90,00 cm	Y 520,00 cm
Materiale	Cemento	
Note relative al rilievo	--	

LINK ALTRE CRITICITÀ

+ altre 6 Criticità

E 00FF9-00436	LIV. 1	Assenza Segnaletica tattilo plantare Via Arcivescovo Nogara 1, 33058 San Giorgio di Nogaro	Costo stimato 140 €	●
E 00FF9-00442	LIV. 1	Assenza Segnaletica tattilo plantare Via Arcivescovo Nogara 1, 33058 San Giorgio di Nogaro	Costo stimato 140 €	●
E 00FF9-00438	LIV. 1	Assenza Segnaletica tattilo plantare Via Arcivescovo Nogara 1, 33058 San Giorgio di Nogaro	Costo stimato 140 €	●
E 00FF9-00521	LIV. 1	Pendenza trasversale Percorso pedonale Via Università Castrense 8, 33058 San Giorgio di Nogaro	Costo stimato 620 €	●
E 00FF9-00437	LIV. 1	Altezza Dislivello Via Arcivescovo Nogara 1, 33058 San Giorgio di Nogaro	Costo stimato 2980 €	●
E 00FF9-00822	LIV. 1	Assenza Segnaletica tattilo plantare Via Università Castrense 8, 33058 San Giorgio di Nogaro	Costo stimato 110 €	●
E 00FF9-00441	LIV. 1	Larghezza Area per cambio direzione Via Arcivescovo Nogara 1, 33058 San Giorgio di Nogaro	Costo stimato --	●

IPOTESI DI SOLUZIONE



PS1632 (modificato)
Realizzazione di attraversamento pedonale rialzato e ricostruzione dell'area per il cambio di direzione

Demolizione area di accesso all'attraversamento e relative rampe di raccordo e ripristino marciapiede in piano (pendenza trasversale massima 1%), e realizzazione nuovo attraversamento pedonale rialzato alla quota del marciapiede, con la formazione di rampe carrabili con pendenza conforme al Codice della Strada e commisurata al limite massimo di velocità vigente sulla via. Posa della segnaletica tattilo plantare necessaria all'individuazione dell'attraversamento pedonale da parte di persone non vedenti, installata in conformità con le indicazioni delle linee guida I.N.M.A.C.I.

Si consiglia di rialzare l'intera intersezione comprendendo anche l'attraversamento su via Arcivescovo Nogara

STIMA DEL COSTO **2.440**
 Taglio e rimozione asfalto ; Formazione binder ; Realizzazione nuova pavimentazione stradale rialzata in asfalto **€**

PEBA COMUNE DI SAN GIORGIO DI NOGARO (UD) > PERCORSI > Percorso 4 - scuole

Rilevatore **0181**
 Data Rilievo **17 Dicembre 2025**
 Ultimo aggiornamento scheda: 19 Dicembre 2025

Indirizzo
Via Giovanni da Udine 9, 33058 San Giorgio di Nogaro

LIV.
 di priorità
1

ID Scheda
E 00FF9-01950

RILIEVO STATO DI FATTO

ITINERARIO PEDONALE ATTRAVERSAMENTO PEDONALE



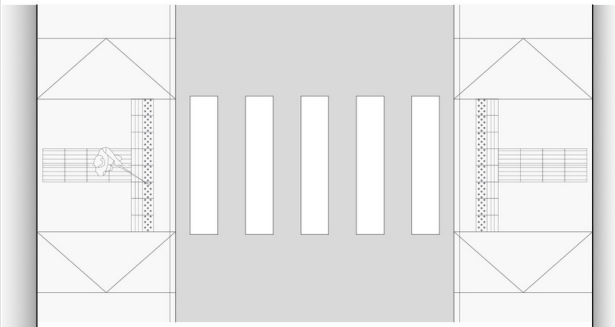
Assenza	Si
Dimensioni	X 670,00 cm Y --
Materiale	Asfalto
Note relative al rilievo Lato ovest: larghezza marciapiede pari a 450 cm e gradino da 5 cm Lato est: larghezza marciapiede pari a 290 cm e gradino da 17 cm	

LINK ALTRE CRITICITÀ

+ altre 1 Criticità

E 00FF9-00476	LIV. 1	Assenza Segnaletica tattilo plantare Giovanni da Udine/Università Castrense/Duomo/Guseppe Nogara 10 - San Giorgio di Nogaro (Udine)	Costo stimato 1940 €	●
E 00FF9-00499	LIV. 3	Sconnessioni Pavimentazione Via Giovanni da Udine 9, 33058 San Giorgio di Nogaro	Costo stimato --	●
E 00FF9-00500	LIV. 2	Pendenza trasversale Percorso pedonale Via Giovanni da Udine 9, 33058 San Giorgio di Nogaro	Costo stimato 3040 €	●
E 00FF9-00473	LIV. 1	Assenza Protezione Via Giovanni da Udine 10, 33058 San Giorgio di Nogaro	Costo stimato 925 €	●
E 00FF9-00470	LIV. 3	Altezza Dislivello Via Giovanni da Udine 18, 33058 San Giorgio di Nogaro	Costo stimato --	●
E 00FF9-00471	LIV. 3	Sconnessioni Pavimentazione Via Giovanni da Udine 18, 33058 San Giorgio di Nogaro	Costo stimato 185 €	●
E 00FF9-00472	LIV. 3	Assenza contrasto cromatico Percorso pedonale Via Giovanni da Udine 10, 33058 San Giorgio di Nogaro	Costo stimato 4495 €	●

IPOTESI DI SOLUZIONE



PS1585 (modificato)
Realizzazione nuovo attraversamento pedonale

Realizzazione di un attraversamento pedonale a raso, mediante la formazione della segnaletica verticale ed orizzontale conformi alle prescrizioni del Codice della Strada ed al suo Regolamento, la modifica dei marciapiedi laterali per la creazione di un accesso all'attraversamento adeguatamente raccordato mediante rampe con pendenza consigliata del 5% (max 15%), e l'installazione della segnaletica tipo "LVE" in cls, posata in conformità con quanto previsto dalle linee guida I.N.M.A.C.I. per la progettazione dei percorsi tattilo-plantari. Nel caso in esame la soluzione dovrà essere integrata con quella dell'eliminazione della pendenza trasversale presente sul passo carrabile adiacente all'attraversamento pedonale (lato est), mentre sul lato ovest, vista l'esiguità del dislivello, potrà essere realizzato un ribassamento alla quota del piano carrabile con profondità pari a 120 cm all'interno della larghezza dell'aiuola, raccordato frontalmente con il resto del percorso pedonale mediante una breve rampa, e realizzato sull'intera lunghezza del marciapiede tra le due aiuole. Sul lato ovest la segnaletica tattilo-plantare andrà raccordata a quella prevista in relazione all'assenza di una guida naturale per persone con disabilità visiva.

STIMA DEL COSTO

Realizzazione nuova segnaletica orizzontale ; Sostituzione cordolo in cls ; Demolizione e completo rifacimento pavimentazione in piano e rampe in calcestruzzo ; Scavo di sbancamento per riduzione quota area in piano per il cambio di direzione ; Posa moduli segnaletica tattilo-plantare in cls ; Posa segnaletica verticale

4.335

€