

PEBA

INCARICO

PIANO DI ELIMINAZIONE DELLE BARRIERE ARCHITETTONICHE

(P.E.B.A.) del Comune di San Giorgio di Nogaro (ai sensi della L.R. 10/2018)

CIG: B3613552AB - AFFIDAMENTO: Determinazione n. 726 del 18/10/2024

COMMITTENTE

Comune di San Giorgio di Nogaro

Piazza del Municipio, 1 - 33058 San Giorgio di Nogaro (UD)

R.U.P.

Dott. Massimiliano Paravano

tel.: 0431-623654 - ambiente@comune.sangiorgiodinogaro.ud.it



PROGETTISTI
INCARICATI

studio a2r
architetti associati



STUDIO A2R Barbara Motta e Marilena Motta Architetti Associati
www.studioa2r.it - tel. 0432 1510629
architetti@studioa2r.it - studio.a2r@pec.it
via Ciro di Pers 4/d - 33100 Udine
c.f./p.IVA 02913600306

arch. Barbara Motta

arch. Marilena Motta

Collaboratori

pianif.terr. Alberto Fabio

arch. Cinzia Buttò

Alessandro Armellini

ELABORATO

**SCHEDE ITINERARI URBANI
CRITICITÀ E SOLUZIONI PROGETTUALI**

ITINERARIO 6 - SAN GIORGIO DI NOGARO:

Percorso PEEP-scuola dell'infanzia

Emissione **Revisioni**
Dicembre 2025

SI.6

PEBA COMUNE DI SAN GIORGIO DI NOGARO (UD) > PERCORSI > Percorso 6 - PEEP-scuola dell'infanzia

Rilevatore **0181**

Data Rilievo **04 Novembre 2025**

Ultimo aggiornamento scheda: 31 Dicembre 2025

Indirizzo

Via Carnia 4, 33058 San Giorgio di Nogaro

LIV.
di priorità

2

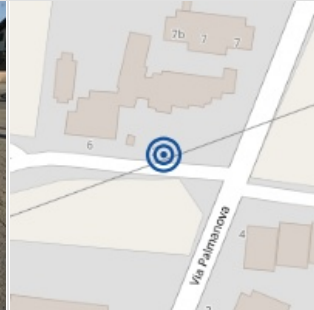
ID Scheda

E 00FF9-01016

RILIEVO STATO DI FATTO

ITINERARIO PEDONALE

PERCORSO PEDONALE

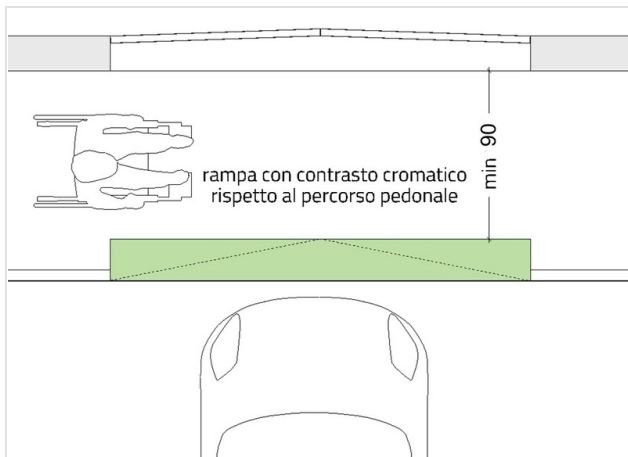


Pendenza trasversale	5.5	≤ 1%
Dimensioni	X 145,00 cm	Y 1490,00 cm
Materiale	Cemento	
Note relative al rilievo	--	

LINK ALTRE CRITICITÀ

Nessuna criticità collegata

IPOTESI DI SOLUZIONE



PS1540

Demolizione del passo carrabile e ricostruzione

Rifacimento del tratto di marciapiede mantenendo la percorribilità in piano per una larghezza di almeno 90 cm, e realizzazione di una nuova rampa carrabile interna alla rimanente sezione del marciapiede, realizzata con colore contrastante rispetto a quello del percorso pedonale in piano.

STIMA DEL COSTO

Rimozione cordolo in cls ; Demolizione e completo rifacimento pavimentazione in piano e rampa carrabile in calcestruzzo ; Posa rete elettrosaldata ; Posa nuovo cordolo in cls

2.490

€

PEBA COMUNE DI SAN GIORGIO DI NOGARO (UD) > PERCORSI > Percorso 6 - PEEP-scuola dell'infanzia

Rilevatore **0181**

Data Rilievo **04 Novembre 2025**

Ultimo aggiornamento scheda: 31 Dicembre 2025

Indirizzo

Via Carnia 6, 33058 San Giorgio di Nogarò

LIV.
di priorità

1

ID Scheda

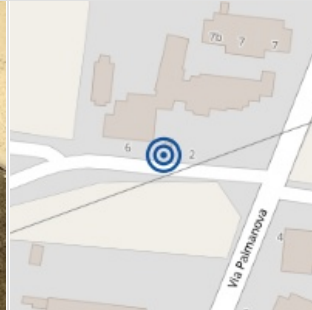
E 00FF9-01017

RILIEVO STATO DI FATTO

ITINERARIO PEDONALE

PERCORSO PEDONALE

PAVIMENTAZIONE



Sconnessioni

Si

Dimensioni

X 150,00 cm

Y 780,00 cm

Materiale

Cemento

Note relative al rilievo

Chiusini in cls danneggiati, dimensioni: 25x25 cm e 50x50 cm e pavimentazione circostante sconnessa

LINK ALTRE CRITICITÀ

E 00FF9-01018

LIV.
2


Pendenza trasversale Percorso pedonale

Via Carnia 6, 33058 San Giorgio di Nogarò

Costo stimato

1240 €

IPOTESI DI SOLUZIONE



PS1769 (modificato)

Sostituzione chiusino in cls danneggiato

Rimozione chiusino in cls danneggiato e posa nuovo chiusino per ripristino della planarità del percorso, e rifacimento della pavimentazione danneggiata circostante.

STIMA DEL COSTO

Costo rifacimento pavimentazione compreso nella soluzione relativa all'eliminazione della pendenza trasversale ; Adeguamento altimetrico pozzetti ; Sostituzione chiusini in cls

320

€

PEBA COMUNE DI SAN GIORGIO DI NOGARO (UD) > PERCORSI > Percorso 6 - PEEP-scuola dell'infanzia

Rilevatore **0181**
 Data Rilievo **04 Novembre 2025**
 Ultimo aggiornamento scheda: 31 Dicembre 2025

Indirizzo
Via Carnia 6, 33058 San Giorgio di Nogarò

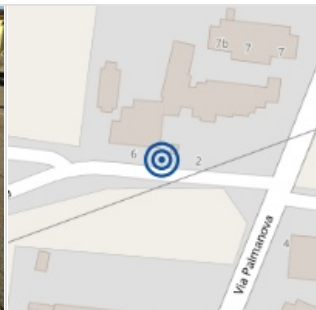
LIV.
 di priorità
2

ID Scheda
E 00FF9-01018

RILIEVO STATO DI FATTO

ITINERARIO PEDONALE

PERCORSO PEDONALE



Pendenza trasversale	5.5	≤ 1%
Dimensioni	X 150,00 cm	Y 690,00 cm
Materiale	Cemento	
Note relative al rilievo	--	

LINK ALTRE CRITICITÀ

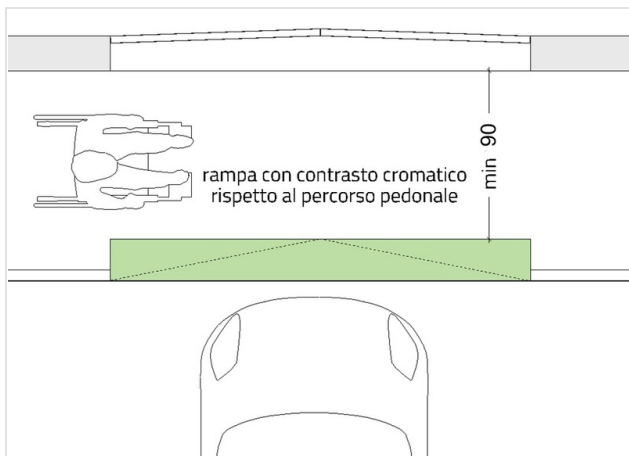
E 00FF9-01017

LIV.
1

Sconnessioni Pavimentazione
 Via Carnia 6, 33058 San Giorgio di Nogarò

Costo stimato
320 €

IPOTESI DI SOLUZIONE



PS1540
Demolizione del passo carrabile e ricostruzione

Rifacimento del tratto di marciapiede mantenendo la percorribilità in piano per una larghezza di almeno 90 cm, e realizzazione di una nuova rampa carrabile interna alla rimanente sezione del marciapiede, realizzata con colore contrastante rispetto a quello del percorso pedonale in piano.

STIMA DEL COSTO
 Rimozione cordolo in cls ; Demolizione e completo rifacimento pavimentazione in piano e rampa carrabile in calcestruzzo ; Posa rete elettrosaldata per passo carrabile ; Posa nuovo cordolo in cls

1.240 €

PEBA COMUNE DI SAN GIORGIO DI NOGARO (UD) > PERCORSI > Percorso 6 - PEEP-scuola dell'infanzia

Rilevatore **0181**
 Data Rilievo **04 Novembre 2025**
 Ultimo aggiornamento scheda: 31 Dicembre 2025

Indirizzo
**Via Carnia 6, 33058 San Giorgio di
 Nogaro**

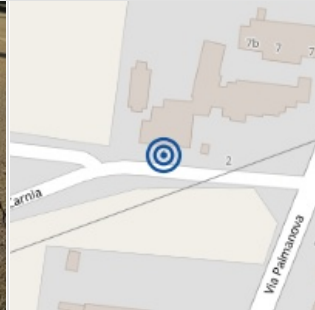
LIV.
 di priorità
2

ID Scheda
E 00FF9-01019

RILIEVO STATO DI FATTO

ITINERARIO PEDONALE

PERCORSO PEDONALE

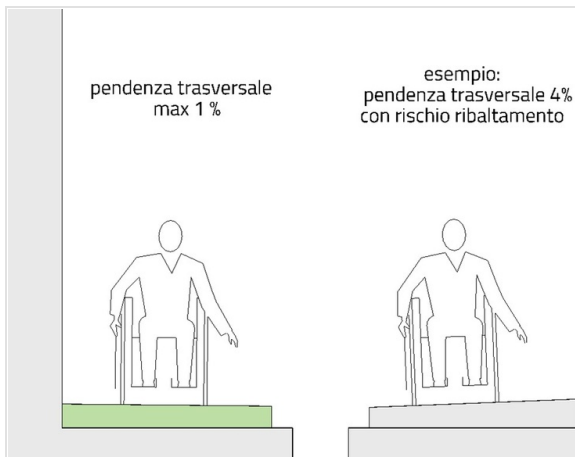


Pendenza trasversale	5.5	≤ 1%
Dimensioni	X 145,00 cm	Y 350,00 cm
Materiale	Cemento	
Note relative al rilievo	--	

LINK ALTRE CRITICITÀ

Nessuna criticità collegata

IPOTESI DI SOLUZIONE



PS2204
Demolizione del marciapiede e ricostruzione
 Demolizione pavimentazione e rifacimento in piano del marciapiede (pendenza trasversale max 1% necessaria al deflusso delle acque meteoriche).

STIMA DEL COSTO
 Sostituzione cordolo in cls ; Demolizione e completo rifacimento
 pavimentazione in calcestruzzo

570
 €

PEBA COMUNE DI SAN GIORGIO DI NOGARO (UD) > PERCORSI > Percorso 6 - PEEP-scuola dell'infanzia

Rilevatore **0181**

Data Rilievo **04 Novembre 2025**

Ultimo aggiornamento scheda: 31 Dicembre 2025

Indirizzo

Via Carnia 6, 33058 San Giorgio di Nogaro

LIV.
di priorità

1

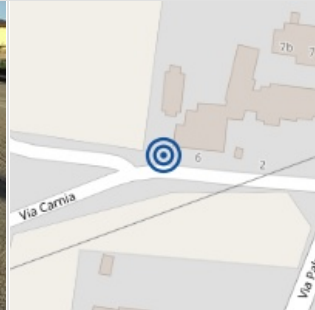
ID Scheda

E 00FF9-01020

RILIEVO STATO DI FATTO

ITINERARIO PEDONALE

PERCORSO PEDONALE



Pendenza trasversale	10.5	≤ 1%
Dimensioni	X 140,00 cm	Y 620,00 cm
Materiale	Cemento	
Note relative al rilievo	--	

LINK ALTRE CRITICITÀ

E 00FF9-01021

LIV.
2

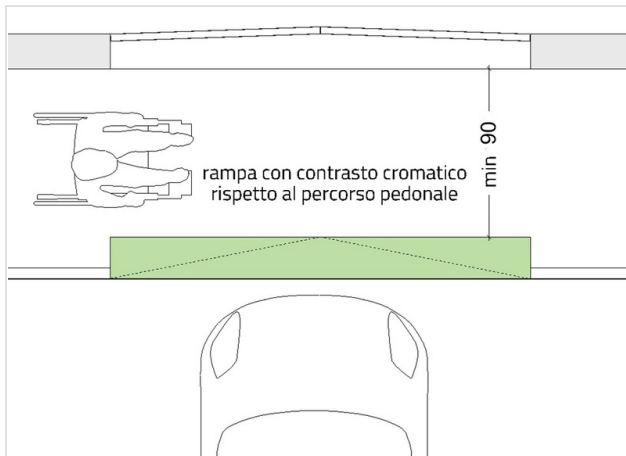
Pendenza trasversale Percorso pedonale

Via Carinzia 1, 33058 San Giorgio di Nogaro

Costo stimato

1715 €

IPOTESI DI SOLUZIONE



PS1540

Demolizione del passo carrabile e ricostruzione

Rifacimento del tratto di marciapiede mantenendo la percorribilità in piano per una larghezza di almeno 90 cm, e realizzazione di una nuova rampa carrabile interna alla rimanente sezione del marciapiede, realizzata con colore contrastante rispetto a quello del percorso pedonale in piano.

STIMA DEL COSTO

Demolizione e completo rifacimento pavimentazione in piano e rampa carrabile in calcestruzzo ; Posa rete elettrosaldata ; Rimozione cordolo in cls ; Posa nuovo cordolo in cls ; Adeguamento altimetrico pozzetto **1.120 €**

PEBA COMUNE DI SAN GIORGIO DI NOGARO (UD) > PERCORSI > Percorso 6 - PEEP-scuola dell'infanzia

Rilevatore **0181**
 Data Rilievo **04 Novembre 2025**
 Ultimo aggiornamento scheda: 31 Dicembre 2025


Indirizzo
Via Carinzia 1, 33058 San Giorgio di Nogaro

LIV.
 di priorità
2

ID Scheda
E 00FF9-01021

RILIEVO STATO DI FATTO

ITINERARIO PEDONALE **PERCORSO PEDONALE**

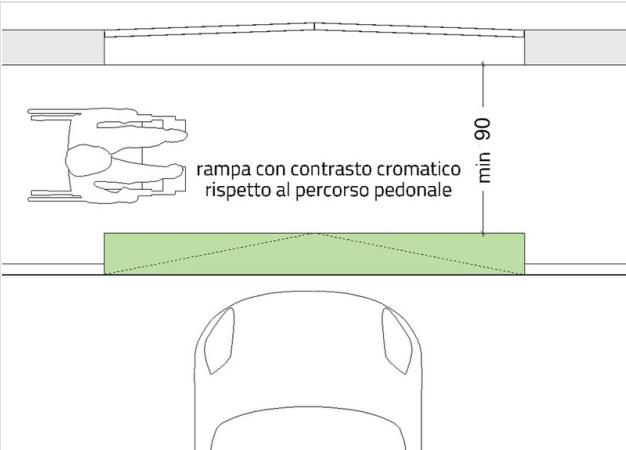


Pendenza trasversale	6.5	≤ 1%
Dimensioni	X 155,00 cm	Y 725,00 cm
Materiale	Cemento	
Note relative al rilievo	--	

LINK ALTRE CRITICITÀ

E 00FF9-01020 **LIV. 1** **Pendenza trasversale Percorso pedonale**
 Via Carnia 6, 33058 San Giorgio di Nogaro Costo stimato **1120 €**

IPOTESI DI SOLUZIONE



PS1540
Demolizione del passo carrabile e ricostruzione

Rifacimento del tratto di marciapiede mantenendo la percorribilità in piano per una larghezza di almeno 90 cm, e realizzazione di una nuova rampa carrabile interna alla rimanente sezione del marciapiede, realizzata con colore contrastante rispetto a quello del percorso pedonale in piano.

STIMA DEL COSTO
 Rimozione cordolo in cls ; Demolizione e completo rifacimento pavimentazione in piano e rampa in calcestruzzo ; Posa rete elettrosaldata ; Posa nuovo cordolo in cls ; Adeguamento altimetrico pozzetti **1.715 €**

PEBA COMUNE DI SAN GIORGIO DI NOGARO (UD) > PERCORSI > Percorso 6 - PEEP-scuola dell'infanzia

Rilevatore **0181**

Data Rilievo **04 Novembre 2025**

Ultimo aggiornamento scheda: 31 Dicembre 2025

Indirizzo

Via Carnia 4, 33058 San Giorgio di Nogaro

LIV.
di priorità
2

ID Scheda

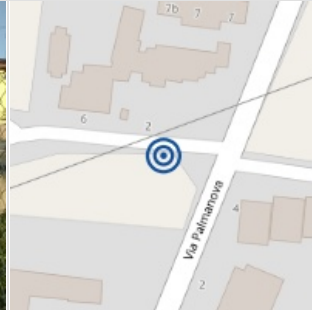
E 00FF9-01022

RILIEVO STATO DI FATTO

ITINERARIO PEDONALE

PERCORSO PEDONALE

OSTACOLO VERTICALE



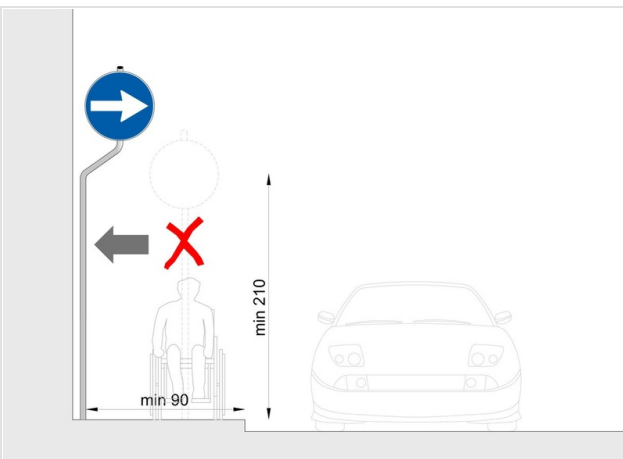
Palo segnaletica	Si	
Dimensioni	X--	Y--
Materiale	Cemento	

Note relative al rilievo
Spazio per il passaggio residuo pari a 67 cm su un lato e 77 cm dall'altro

LINK ALTRE CRITICITÀ

Nessuna criticità collegata

IPOTESI DI SOLUZIONE



PS1784

Spostamento palo segnaletica in adiacenza al bordo interno del percorso pedonale

Spostamento del palo della segnaletica in adiacenza al bordo interno del percorso pedonale, mantenendo uno spazio di passaggio netto di almeno 90 cm, ed eventuale sostituzione del supporto con un palo di tipo sagomato. Le tabelle segnaletiche e/la porzione di palo che sporgono sul percorso pedonale andranno posizionate ad un'altezza di almeno 210 cm rispetto al piano di calpestio del marciapiede.

STIMA DEL COSTO

Rimozione e ricollocamento palo segnaletica stradale

130 €

PEBA COMUNE DI SAN GIORGIO DI NOGARO (UD) > PERCORSI > Percorso 6 - PEEP-scuola dell'infanzia

Rilevatore **0181**

Data Rilievo **04 Novembre 2025**

Ultimo aggiornamento scheda: 31 Dicembre 2025

Indirizzo

Via Carnia 6, 33058 San Giorgio di Nogaro

LIV.
di priorità

3

ID Scheda

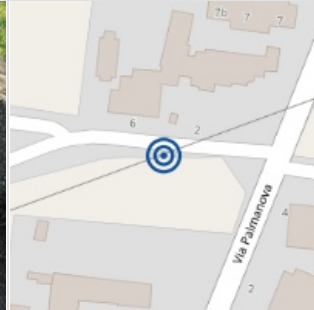
E 00FF9-01023

RILIEVO STATO DI FATTO

ITINERARIO PEDONALE

PERCORSO PEDONALE

PAVIMENTAZIONE

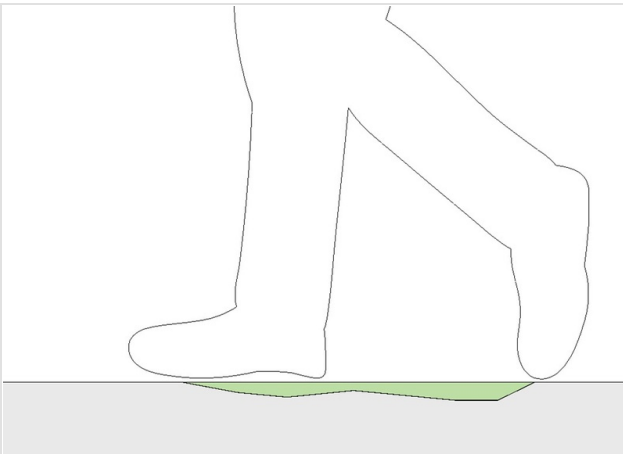


Sconnessioni	Si
Dimensioni	X 147,00 cm Y --
Materiale	Cemento
Note relative al rilievo	Pericolo inciampo

LINK ALTRE CRITICITÀ

Nessuna criticità collegata

IPOSTESI DI SOLUZIONE



PS1593

Demolizione e rifacimento porzione di marciapiede

Demolizione del tratto di marciapiede con sconnessioni e/o avvallamenti, rifacimento del sottofondo, ripristino della pavimentazione mediante l'utilizzo del medesimo materiale, ed eventuale adeguamento altimetrico dei pozzetti presenti sul percorso. Pendenza trasversale massima dell'1% per lo scolo delle acque meteoriche.

STIMA DEL COSTO

Demolizione e completo rifacimento pavimentazione in calcestruzzo

120

€

PEBA COMUNE DI SAN GIORGIO DI NOGARO (UD) > PERCORSI > Percorso 6 - PEEP-scuola dell'infanzia

Rilevatore **0181**

Data Rilievo **04 Novembre 2025**

Ultimo aggiornamento scheda: 31 Dicembre 2025

Indirizzo

Via Carnia 6, 33058 San Giorgio di Nogaro

LIV.
di priorità

3

ID Scheda

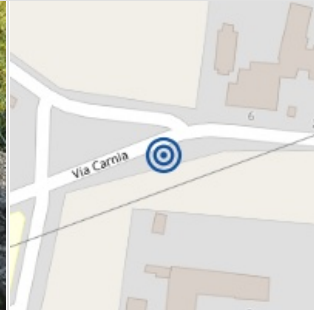
E 00FF9-01024

RILIEVO STATO DI FATTO

ITINERARIO PEDONALE

PERCORSO PEDONALE

OSTACOLO VERTICALE



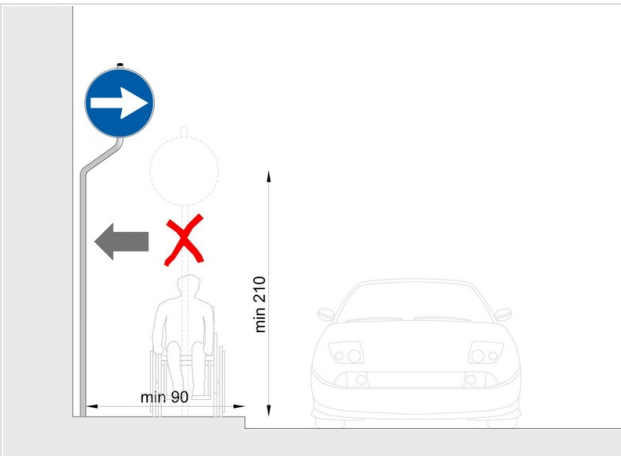
Palo segnaletica	Si	
Dimensioni	X--	Y--
Materiale	--	

Note relative al rilievo
Distanza da muretto di recinzione 15 cm

LINK ALTRE CRITICITÀ

Nessuna criticità collegata

IPOSTESI DI SOLUZIONE



PS1784

Spostamento palo segnaletica in adiacenza al bordo interno del percorso pedonale

Spostamento del palo della segnaletica in adiacenza al bordo interno del percorso pedonale, mantenendo uno spazio di passaggio netto di almeno 90 cm, ed eventuale sostituzione del supporto con un palo di tipo sagomato. Le tabelle segnaletiche e/la porzione di palo che sporgono sul percorso pedonale andranno posizionate ad un'altezza di almeno 210 cm rispetto al piano di calpestio del marciapiede.

STIMA DEL COSTO

Rimozione e ricollocamento palo segnaletica stradale

130 €

PEBA COMUNE DI SAN GIORGIO DI NOGARO (UD) > PERCORSI > Percorso 6 - PEEP-scuola dell'infanzia

Rilevatore **0181**
 Data Rilievo **04 Novembre 2025**
 Ultimo aggiornamento scheda: 09 Gennaio 2026

Indirizzo
**Carnia/Zorutti 9 - San Giorgio di
 Nogaro (Udine)**

LIV.
 di priorità
3

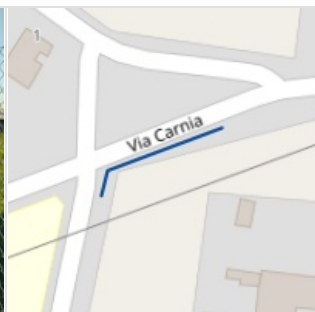
ID Scheda
E 00FF9-01025

RILIEVO STATO DI FATTO

ITINERARIO PEDONALE

PERCORSO PEDONALE

AREA PER CAMBIO DIREZIONE

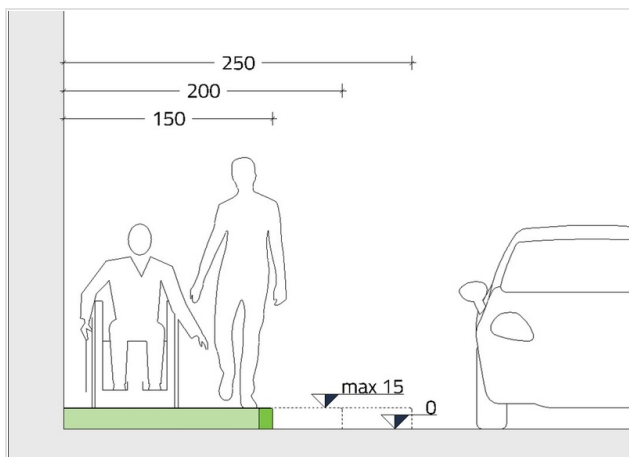


Assenza	Si	
Dimensioni	X 140,00 cm	Y 4000,00 cm
Materiale	Cemento	
Note relative al rilievo	--	

LINK ALTRE CRITICITÀ

Nessuna criticità collegata

IPOTESI DI SOLUZIONE



PS1680
Allargamento del marciapiede
 Incremento della larghezza del marciapiede, fino ad un minimo di 150 cm, mediante la riduzione dello spazio destinato alla carreggiata. Nel caso in alcuni tratti non fosse possibile ridurre la larghezza della carreggiata (es. al fine di consentire manovre e svolte dei veicoli), sarà possibile realizzare un tratto di marciapiede con larghezza inferiore, il cui sviluppo non potrà comunque avere una lunghezza superiore a 10 m, come prescritto dal D.M. 236/89 art. 8.2.1.

STIMA DEL COSTO
 Rimozione cordolo in cls ; Taglio e rimozione asfalto ; Rete elettrosaldata ; Realizzazione nuova pavimentazione in cls ; Posa nuovo cordolo in cls ; Adeguamento altimetrico pozzetto

4.235
 €

PEBA COMUNE DI SAN GIORGIO DI NOGARO (UD) > PERCORSI > Percorso 6 - PEEP-scuola dell'infanzia

Rilevatore **0181**
 Data Rilievo **04 Novembre 2025**
 Ultimo aggiornamento scheda: 31 Dicembre 2025

Indirizzo
Via Fratel Giorgio Bigotto, 33058
San Giorgio di Nogaro

LIV.
 di priorità
2

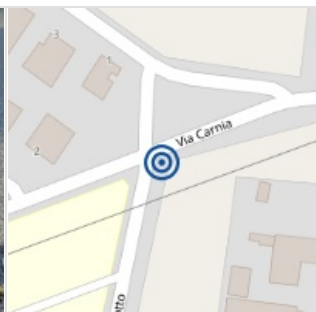
ID Scheda
E 00FF9-01026

RILIEVO STATO DI FATTO

ITINERARIO PEDONALE

PERCORSO PEDONALE

PAVIMENTAZIONE



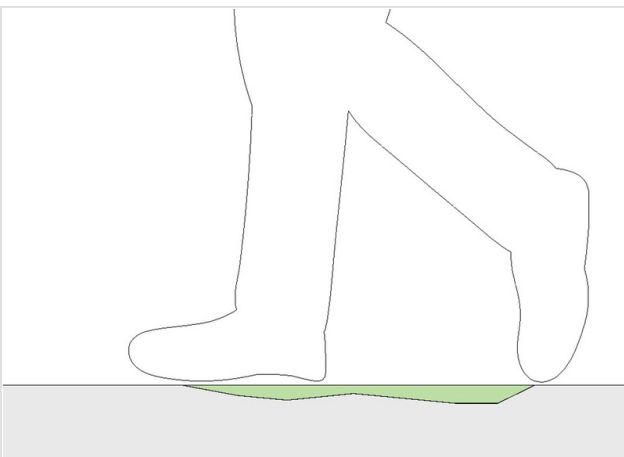
Sconnessioni	Si	
Dimensioni	X 140,00 cm	Y 645,00 cm
Materiale	Cemento	

Note relative al rilievo
 Dimensioni area: 190x130 cm e 315x148 cm Presenza di chiusino danneggiato con dimensioni pari a 25x25 cm

LINK ALTRE CRITICITÀ

Nessuna criticità collegata

IPOSTESI DI SOLUZIONE



PS1593
Demolizione e rifacimento porzione di marciapiede
 Demolizione del tratto di marciapiede con sconnessioni e/o avvallamenti, rifacimento del sottofondo, ripristino della pavimentazione mediante l'utilizzo del medesimo materiale, ed eventuale adeguamento altimetrico dei pozzetti presenti sul percorso. Pendenza trasversale massima dell'1% per lo scolo delle acque meteoriche.

STIMA DEL COSTO
 Sostituzione cordolo in cls ; Demolizione e completo rifacimento pavimentazione in calcestruzzo ; Sostituzione chiusino in cls **850**
 €

PEBA COMUNE DI SAN GIORGIO DI NOGARO (UD) > PERCORSI > Percorso 6 - PEEP-scuola dell'infanzia

Rilevatore **0181**

Data Rilievo **04 Novembre 2025**

Ultimo aggiornamento scheda: 31 Dicembre 2025

Indirizzo

Via Fratel Giorgio Bigotto, 33058

San Giorgio di Nogaro

LIV.
di priorità

1


ID Scheda

E 00FF9-01027

RILIEVO STATO DI FATTO

ITINERARIO PEDONALE

ATTRAVERSAMENTO PEDONALE

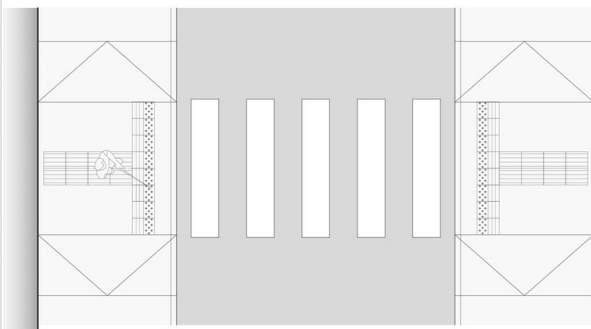


Assenza	Si	
Dimensioni	X --	Y 810,00 cm
Materiale	Cemento	
Note relative al rilievo	Marciapiedi altezza 13 cm larghezza 148 cm	

LINK ALTRE CRITICITÀ

Nessuna criticità collegata

IPOTESI DI SOLUZIONE



PS1585

Realizzazione nuovo attraversamento pedonale

Realizzazione di un attraversamento pedonale a raso, mediante la formazione della segnaletica verticale ed orizzontale conformi alle prescrizioni del Codice della Strada ed al suo Regolamento, la modifica dei marciapiedi laterali per la creazione di un accesso all'attraversamento adeguatamente raccordato mediante rampe con pendenza consigliata del 5% (max 15%), e l'installazione della segnaletica tipo "LVE" in cls, posata in conformità con quanto previsto dalle linee guida I.N.M.A.C.I. per la progettazione dei percorsi tattilo-plantari.

STIMA DEL COSTO

Rimozione cordolo in cls ; Demolizione pavimentazione in cls ; Scavo di sbancamento ; Posa rete elettrosaldata ; Realizzazione nuova pavimentazione in piano e rampe in cls ; Posa nuovo cordolo in cls ; Realizzazione segnaletica orizzontale (zebratura) ; Posa segnaletica verticale

3.445

€

PEBA COMUNE DI SAN GIORGIO DI NOGARO (UD) > PERCORSI > Percorso 6 - PEEP-scuola dell'infanzia

Rilevatore **0181**

Data Rilievo **04 Novembre 2025**

Ultimo aggiornamento scheda: 31 Dicembre 2025

Indirizzo

Via Fratel Giorgio Bigotto, 33058
San Giorgio di Nogaro

LIV.
di priorità

3

ID Scheda


E 00FF9-01029

RILIEVO STATO DI FATTO

ITINERARIO PEDONALE

PERCORSO PEDONALE

PAVIMENTAZIONE

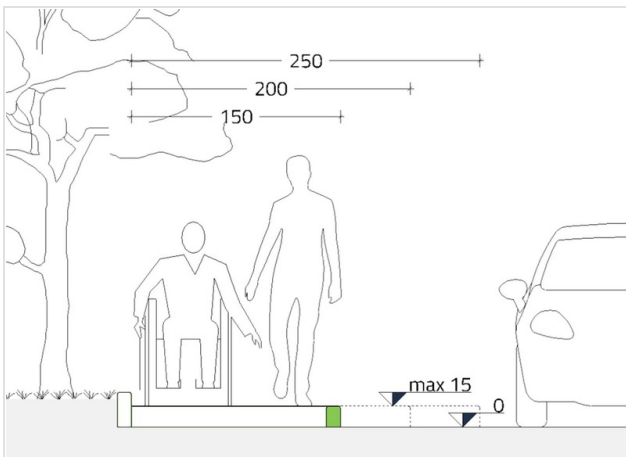


Sconnessioni	Si	
Dimensioni	X --	Y 520,00 cm
Materiale	Cemento	
Note relative al rilievo	Cordolo in fase di distacco	

LINK ALTRE CRITICITÀ

Nessuna criticità collegata

IPOTESI DI SOLUZIONE



PS1717

Sostituzione cordolo

Sostituzione cordolo danneggiato o in fase di distacco e riempimento giuntura tra cordolo e pavimentazione esistente in modo da garantire la planarità del marciapiede.

STIMA DEL COSTO
Sostituzione cordolo in cls

260 €

PEBA COMUNE DI SAN GIORGIO DI NOGARO (UD) > PERCORSI > Percorso 6 - PEEP-scuola dell'infanzia

Rilevatore **0181**

Data Rilievo **04 Novembre 2025**

Ultimo aggiornamento scheda: 09 Gennaio 2026

Indirizzo

Via Fratel Giorgio Bigotto, 33058
San Giorgio di Nogaro

LIV.
di priorità

3

ID Scheda

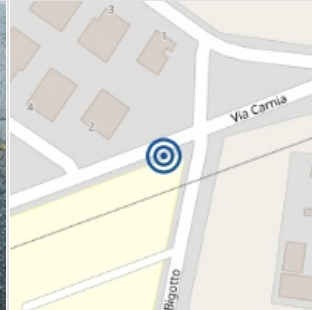
E 00FF9-01030

RILIEVO STATO DI FATTO

ITINERARIO PEDONALE

PERCORSO PEDONALE

PAVIMENTAZIONE



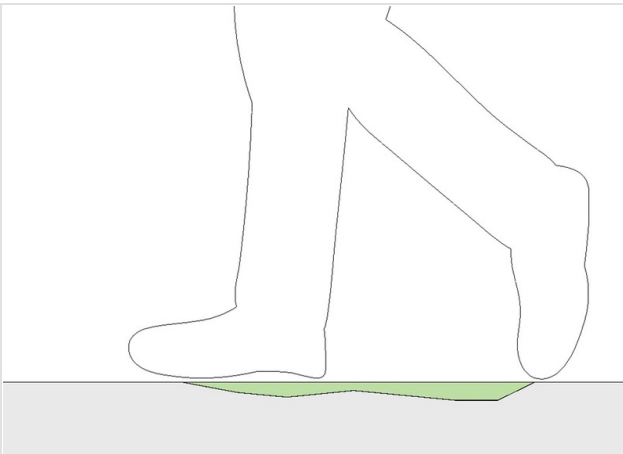
Sconnessioni	Si	
Dimensioni	X --	Y --
Materiale	Cemento	

Note relative al rilievo
Distanza cordolo Pozzetto - maggiore di 2 cm

LINK ALTRE CRITICITÀ

Nessuna criticità collegata

IPOSTESI DI SOLUZIONE



PS1593

Demolizione e rifacimento porzione di marciapiede

Demolizione del tratto di marciapiede con sconnessioni e/o avvallamenti, rifacimento del sottofondo, ripristino della pavimentazione mediante l'utilizzo del medesimo materiale, ed eventuale adeguamento altimetrico dei pozzetti presenti sul percorso. Pendenza trasversale massima dell'1% per lo scolo delle acque meteoriche.

STIMA DEL COSTO

Ripristino continuità pavimentazione in cls

50 €

PEBA COMUNE DI SAN GIORGIO DI NOGARO (UD) > PERCORSI > Percorso 6 - PEEP-scuola dell'infanzia

Rilevatore **0181**
 Data Rilievo **04 Novembre 2025**
 Ultimo aggiornamento scheda: 31 Dicembre 2025



Indirizzo
Via Carnia 7, 33058 San Giorgio di Nogarò

LIV.
 di priorità
1

ID Scheda
E 00FF9-01031

RILIEVO STATO DI FATTO

ITINERARIO PEDONALE
ATTRAVERSAMENTO PEDONALE

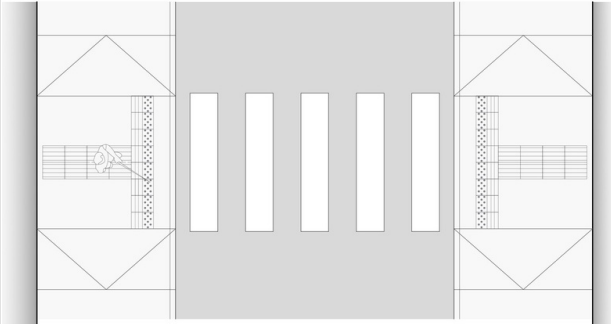



Assenza	Si	
Dimensioni	X --	Y 810,00 cm
Materiale	Asfalto	
Note relative al rilievo Altezza marciapiede del lato Sud 14 cm larghezza 150 cm Marciapiede lato nord altezza 14 cm larghezza 150		

LINK ALTRE CRITICITÀ

Nessuna criticità collegata

IPOTESI DI SOLUZIONE



PS1585
Realizzazione nuovo attraversamento pedonale

Realizzazione di un attraversamento pedonale a raso, mediante la formazione della segnaletica verticale ed orizzontale conformi alle prescrizioni del Codice della Strada ed al suo Regolamento, la modifica dei marciapiedi laterali per la creazione di un accesso all'attraversamento adeguatamente raccordato mediante rampe con pendenza consigliata del 5% (max 15%), e l'installazione della segnaletica tipo "LVE" in cls, posata in conformità con quanto previsto dalle linee guida I.N.M.A.C.I. per la progettazione dei percorsi tattilo-plantari.

STIMA DEL COSTO
 Sostituzione cordolo in cls ; Demolizione e completo rifacimento pavimentazione in piano e rampe in calcestruzzo ; Posa moduli segnaletica tattilo-plantare in cls ; Realizzazione segnaletica orizzontale (zebratura) ; Scavo di sbancamento per riduzione quota marciapiede ; Posa segnaletica verticale

3.695
€

PEBA COMUNE DI SAN GIORGIO DI NOGARO (UD) > PERCORSI > Percorso 6 - PEEP-scuola dell'infanzia

Rilevatore **0181**
 Data Rilievo **04 Novembre 2025**
 Ultimo aggiornamento scheda: 31 Dicembre 2025

Indirizzo
**Via Carnia 7, 33058 San Giorgio di
 Nogaro**

LIV.
 di priorità
3

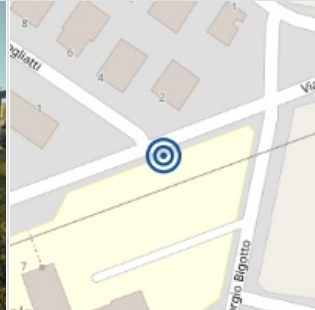
ID Scheda
E 00FF9-01032

RILIEVO STATO DI FATTO

ITINERARIO PEDONALE

PERCORSO PEDONALE

OSTACOLO VERTICALE



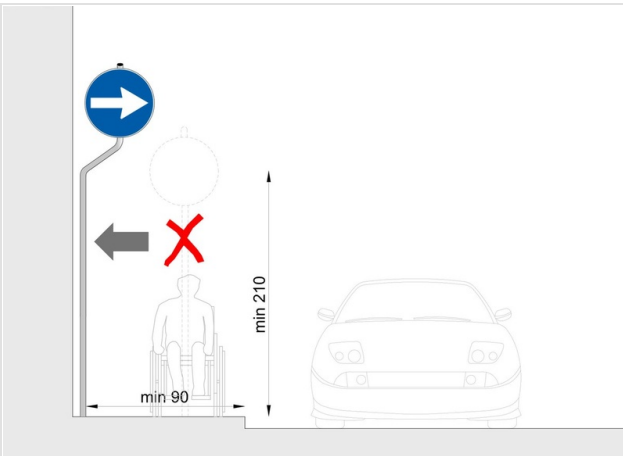
Palo segnaletica	Si
Dimensioni	X-- Y--
Materiale	--

Note relative al rilievo
Distanza da muretto di recinzione 20 cm

LINK ALTRE CRITICITÀ

Nessuna criticità collegata

IPOTESI DI SOLUZIONE



PS1784
Spostamento palo segnaletica in adiacenza al bordo interno del percorso pedonale

Spostamento del palo della segnaletica in adiacenza al bordo interno del percorso pedonale, mantenendo uno spazio di passaggio netto di almeno 90 cm, ed eventuale sostituzione del supporto con un palo di tipo sagomato. Le tabelle segnaletiche e/la porzione di palo che sporgono sul percorso pedonale andranno posizionate ad un'altezza di almeno 210 cm rispetto al piano di calpestio del marciapiede.

STIMA DEL COSTO
 Rimozione e ricollocamento palo segnaletica stradale

130 €

PEBA COMUNE DI SAN GIORGIO DI NOGARO (UD) > PERCORSI > Percorso 6 - PEEP-scuola dell'infanzia

Rilevatore **0181**
 Data Rilievo **04 Novembre 2025**
 Ultimo aggiornamento scheda: 31 Dicembre 2025

Indirizzo
**Carnia/Zorutti 9 - San Giorgio di
 Nogaro (Udine)**

LIV.
 di priorità
3

ID Scheda
E 00FF9-01033

RILIEVO STATO DI FATTO

ITINERARIO PEDONALE

PERCORSO PEDONALE

PAVIMENTAZIONE

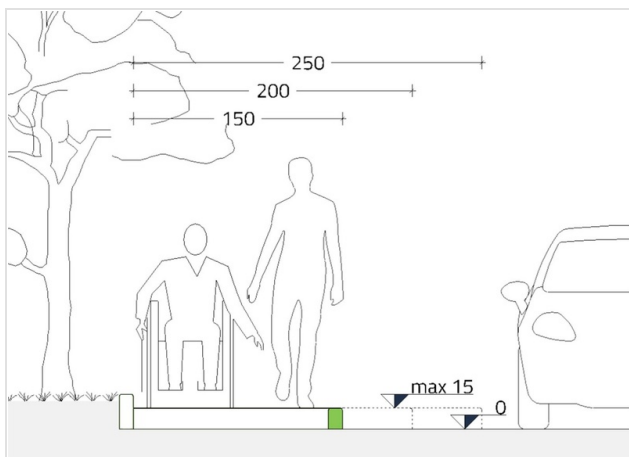


Sconnessioni	Si	
Dimensioni	X 1100,00 cm	Y --
Materiale	Calcestruzzo	
Note relative al rilievo	Cordolo in fase di distacco	

LINK ALTRE CRITICITÀ

Nessuna criticità collegata

IPOTESI DI SOLUZIONE



PS1717
Sostituzione cordolo
 Sostituzione cordolo danneggiato o in fase di distacco e riempimento giuntura tra cordolo e pavimentazione esistente in modo da garantire la planarità del marciapiede.

STIMA DEL COSTO
 Sostituzione cordolo in cls

540 €

PEBA COMUNE DI SAN GIORGIO DI NOGARO (UD) > PERCORSI > Percorso 6 - PEEP-scuola dell'infanzia

Rilevatore **0181**

Data Rilievo **04 Novembre 2025**

Ultimo aggiornamento scheda: 31 Dicembre 2025

Indirizzo

Via Carnia 7, 33058 San Giorgio di Nogaro

LIV.
di priorità

3

ID Scheda


E 00FF9-01034

RILIEVO STATO DI FATTO

ITINERARIO PEDONALE

PERCORSO PEDONALE

PAVIMENTAZIONE

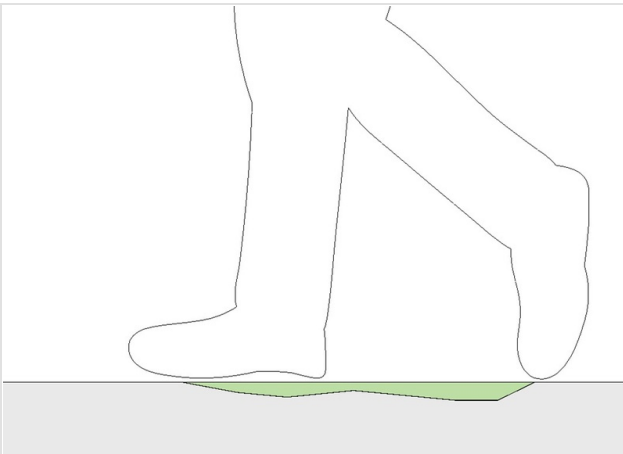


Sconnessioni	Si	
Dimensioni	X 150,00 cm	Y 100,00 cm
Materiale	--	
Note relative al rilievo	--	

LINK ALTRE CRITICITÀ

Nessuna criticità collegata

IPOSTESI DI SOLUZIONE



PS1593

Demolizione e rifacimento porzione di marciapiede

Demolizione del tratto di marciapiede con sconnessioni e/o avvallamenti, rifacimento del sottofondo, ripristino della pavimentazione mediante l'utilizzo del medesimo materiale, ed eventuale adeguamento altimetrico dei pozzetti presenti sul percorso. Pendenza trasversale massima dell'1% per lo scolo delle acque meteoriche.

STIMA DEL COSTO

Demolizione e completo rifacimento pavimentazione in calcestruzzo

120

€

PEBA COMUNE DI SAN GIORGIO DI NOGARO (UD) > PERCORSI > Percorso 6 - PEEP-scuola dell'infanzia

Rilevatore **0181**

Data Rilievo **04 Novembre 2025**

Ultimo aggiornamento scheda: 31 Dicembre 2025

Indirizzo

Via Carnia 7, 33058 San Giorgio di Nogaro

LIV.
di priorità

3

ID Scheda

E 00FF9-01035

RILIEVO STATO DI FATTO

ITINERARIO PEDONALE

PERCORSO PEDONALE

PAVIMENTAZIONE



Sconnessioni

Si

Dimensioni

X --

Y --

Materiale

Cemento


Note relative al rilievo

Chiusino danneggiato

LINK ALTRE CRITICITÀ

Nessuna criticità collegata

IPOSTESI DI SOLUZIONE



PS1769

Sostituzione chiusino in cls danneggiato

Rimozione chiusino in cls danneggiato e posa nuovo chiusino per ripristino della planarità del percorso.

STIMA DEL COSTO

Sostituzione chiusino in cls

50 €

PEBA COMUNE DI SAN GIORGIO DI NOGARO (UD) > PERCORSI > Percorso 6 - PEEP-scuola dell'infanzia

Rilevatore **0181**

Data Rilievo **04 Novembre 2025**

Ultimo aggiornamento scheda: 31 Dicembre 2025

Indirizzo

Via Carnia 7, 33058 San Giorgio di Nogaro

LIV.
di priorità

3

ID Scheda

E 00FF9-01036

RILIEVO STATO DI FATTO

ITINERARIO PEDONALE

PERCORSO PEDONALE

PAVIMENTAZIONE

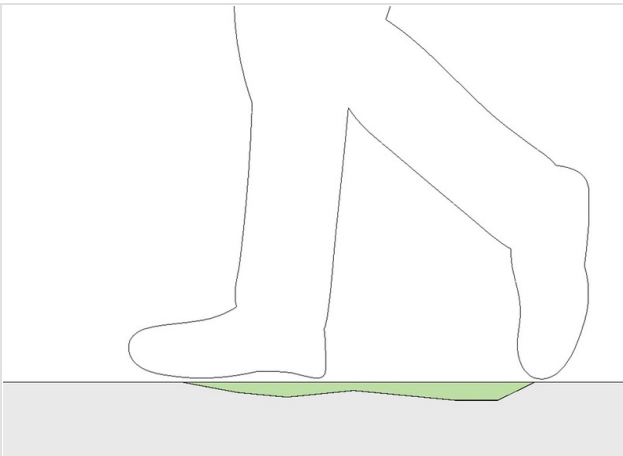


Sconnessioni	Si	
Dimensioni	X 150,00 cm	Y 305,00 cm
Materiale	Cemento	
Note relative al rilievo	--	

LINK ALTRE CRITICITÀ

Nessuna criticità collegata

IPOSTESI DI SOLUZIONE



PS1593

Demolizione e rifacimento porzione di marciapiede

Demolizione del tratto di marciapiede con sconnessioni e/o avvallamenti, rifacimento del sottofondo, ripristino della pavimentazione mediante l'utilizzo del medesimo materiale, ed eventuale adeguamento altimetrico dei pozzetti presenti sul percorso. Pendenza trasversale massima dell'1% per lo scolo delle acque meteoriche.

STIMA DEL COSTO

Demolizione e completo rifacimento pavimentazione in calcestruzzo

360

€

PEBA COMUNE DI SAN GIORGIO DI NOGARO (UD) > PERCORSI > Percorso 6 - PEEP-scuola dell'infanzia

Rilevatore **0181**
 Data Rilievo **04 Novembre 2025**
 Ultimo aggiornamento scheda: 31 Dicembre 2025

Indirizzo
Via Carnia 7, 33058 San Giorgio di Nogaro

LIV.
 di priorità
2

ID Scheda
E 00FF9-01037

RILIEVO STATO DI FATTO

ITINERARIO PEDONALE

PERCORSO PEDONALE

PAVIMENTAZIONE

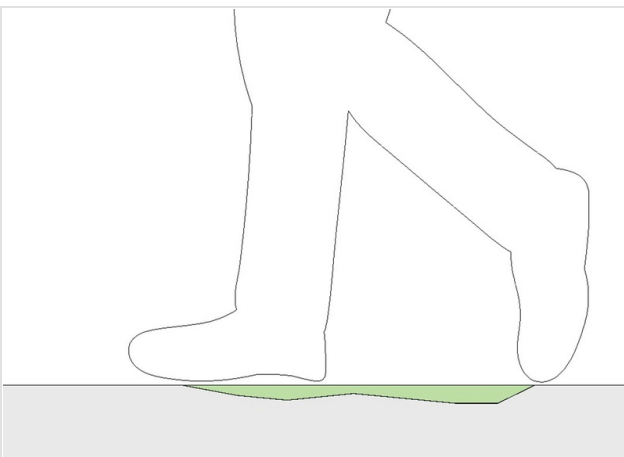


Sconnessioni	Si	
Dimensioni	X 150,00 cm	Y 300,00 cm
Materiale	Cemento	
Note relative al rilievo	--	

LINK ALTRE CRITICITÀ

Nessuna criticità collegata

IPOSTESI DI SOLUZIONE



PS1593
Demolizione e rifacimento porzione di marciapiede
 Demolizione del tratto di marciapiede con sconnessioni e/o avvallamenti, rifacimento del sottofondo, ripristino della pavimentazione mediante l'utilizzo del medesimo materiale, ed eventuale adeguamento altimetrico dei pozzetti presenti sul percorso. Pendenza trasversale massima dell'1% per lo scolo delle acque meteoriche.

STIMA DEL COSTO
 Demolizione e completo rifacimento pavimentazione in calcestruzzo **350**
 €

PEBA COMUNE DI SAN GIORGIO DI NOGARO (UD) > PERCORSI > Percorso 6 - PEEP-scuola dell'infanzia

Rilevatore **0181**
 Data Rilievo **04 Novembre 2025**
 Ultimo aggiornamento scheda: 31 Dicembre 2025

Indirizzo
Via Carnia 7, 33058 San Giorgio di Nogarò

LIV.
 di priorità
1

ID Scheda
E 00FF9-01039

RILIEVO STATO DI FATTO

ITINERARIO PEDONALE ATTRAVERSAMENTO PEDONALE **SEGNALETICA TATTILO PLANTARE**

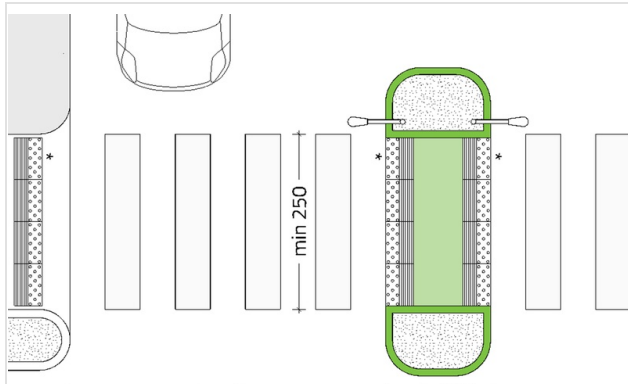


Assenza	Si
Dimensioni	X 155,00 cm Y --
Materiale	Cemento
Note relative al rilievo	--

LINK ALTRE CRITICITÀ

E 00FF9-01047	LIV. 1	Assenza Segnaletica tattilo plantare Via Carnia 7, 33058 San Giorgio di Nogarò	Costo stimato 495 €
E 00FF9-01254	LIV. 1	Assenza Segnaletica tattilo plantare Via Carnia 7, 33058 San Giorgio di Nogarò	Costo stimato 175 €

IPOSTESI DI SOLUZIONE



PS2516
Posa di segnaletica tattilo plantare su isola pedonale

Posa segnaletica tattilo-plantare con moduli in calcestruzzo e codice "pericolo valicabile" posto sui bordi dell'isola pedonale rivolti verso l'attraversamento, utili a segnalare la continuazione di quest'ultimo. Nel caso l'isola abbia una profondità superiore a 150 cm il segnale andrà arretrato di 40 cm rispetto al bordo, e in caso di eccessiva distanza tra le due segnalazioni, o di presenza di cambi di direzione, queste dovranno essere collegate tra loro mediante il codice "direzione rettilinea". La posa della segnaletica dovrà avvenire in conformità con le indicazioni contenute nelle linee guida I.N.M.A.C.I per la progettazione dei percorsi tattilo-plantari.

STIMA DEL COSTO **220**
 Demolizione pavimentazione in cls per inserimento segnaletica tattilo-plantare ; Posa moduli segnaletica tattilo-plantare in cls **€**

* in caso di percorso con larghezza fino a 150 cm posizionare pericolo valicabile adiacente al cordolo

PEBA COMUNE DI SAN GIORGIO DI NOGARO (UD) > PERCORSI > Percorso 6 - PEEP-scuola dell'infanzia

Rilevatore **0181**

Data Rilievo **04 Novembre 2025**

Ultimo aggiornamento scheda: 31 Dicembre 2025

Indirizzo

Via Carnia 7, 33058 San Giorgio di Nogaro

LIV.
di priorità

3

ID Scheda

E 00FF9-01040

RILIEVO STATO DI FATTO

ITINERARIO PEDONALE

PERCORSO PEDONALE

PAVIMENTAZIONE

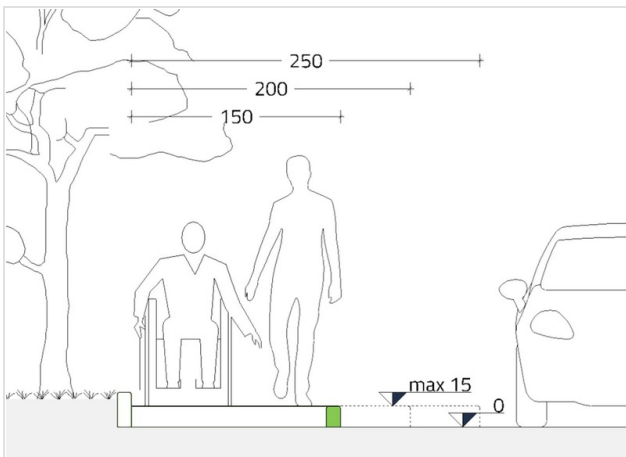


Sconnessioni	Si	
Dimensioni	X --	Y 100,00 cm
Materiale	Cemento	
Note relative al rilievo	Cordolo danneggiato	

LINK ALTRE CRITICITÀ

Nessuna criticità collegata

IPOSTESI DI SOLUZIONE



PS1717

Sostituzione cordolo

Sostituzione cordolo danneggiato o in fase di distacco e riempimento giuntura tra cordolo e pavimentazione esistente in modo da garantire la planarità del marciapiede.

STIMA DEL COSTO
Sostituzione cordolo in cls

50 €

PEBA COMUNE DI SAN GIORGIO DI NOGARO (UD) > PERCORSI > Percorso 6 - PEEP-scuola dell'infanzia

Rilevatore **0181**

Data Rilievo **04 Novembre 2025**

Ultimo aggiornamento scheda: 31 Dicembre 2025

Indirizzo

Via Carnia 7, 33058 San Giorgio di Nogaro

LIV.
di priorità

3

ID Scheda

E 00FF9-01041

RILIEVO STATO DI FATTO

ITINERARIO PEDONALE

PERCORSO PEDONALE

PAVIMENTAZIONE



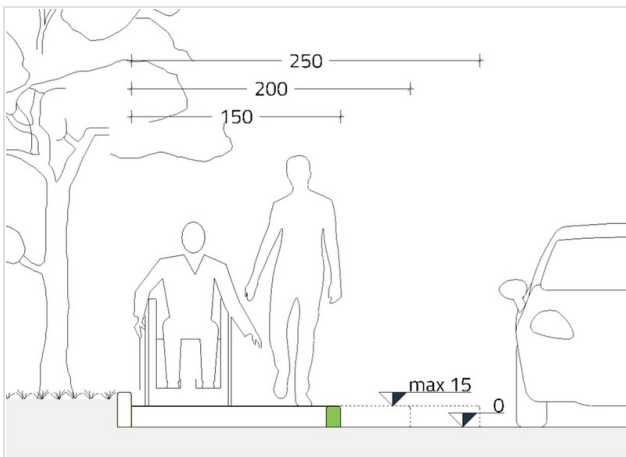
Sconnessioni	Si
Dimensioni	X 200,00 cm Y --
Materiale	Cemento

Note relative al rilievo
Cordolo danneggiato

LINK ALTRE CRITICITÀ

Nessuna criticità collegata

IPOSTESI DI SOLUZIONE



PS1717

Sostituzione cordolo

Sostituzione cordolo danneggiato o in fase di distacco e riempimento giuntura tra cordolo e pavimentazione esistente in modo da garantire la planarità del marciapiede.

STIMA DEL COSTO
Sostituzione cordolo in cls

100 €

PEBA COMUNE DI SAN GIORGIO DI NOGARO (UD) > PERCORSI > Percorso 6 - PEEP-scuola dell'infanzia

Rilevatore **0181**

Data Rilievo **04 Novembre 2025**

Ultimo aggiornamento scheda: 31 Dicembre 2025

Indirizzo

Via Carnia 7, 33058 San Giorgio di Nogaro

LIV.
di priorità

3

ID Scheda

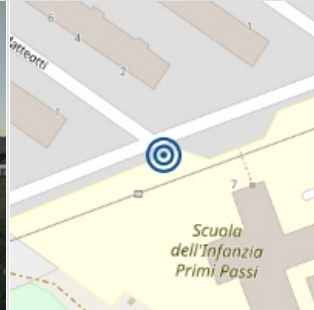
E 00FF9-01042

RILIEVO STATO DI FATTO

ITINERARIO PEDONALE

PERCORSO PEDONALE

OSTACOLO VERTICALE

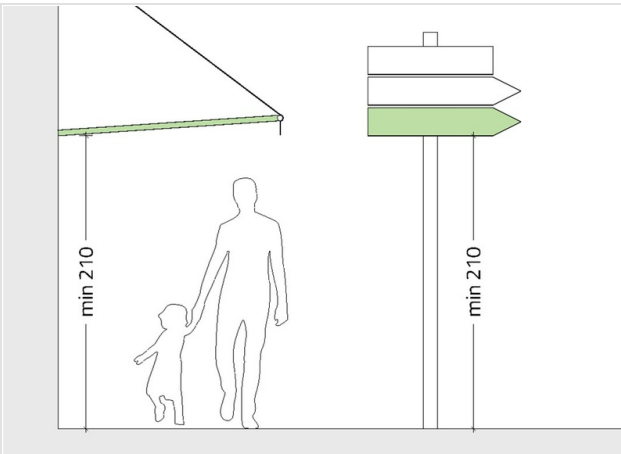


Palo segnaletica	Si	
Dimensioni	X --	Y 199,00 cm
Materiale	--	
Note relative al rilievo	Segnaletica sporgente ad altezza inferiore a 210 cm	

LINK ALTRE CRITICITÀ

Nessuna criticità collegata

IPOTESI DI SOLUZIONE



PS1724

Spostamento per garantire altezza libera di passaggio

Spostamento tabella segnaletica in posizione più elevata mediante sostituzione del supporto con un più lungo, o prolungamento di quello esistente, in modo che il lato inferiore della tabella segnaletica si trovi almeno a 210 cm dal piano di calpestio del percorso pedonale.

STIMA DEL COSTO

Sostituzione supporto esistente ; Rimozione e ricollocamento segnale

180

€

PEBA COMUNE DI SAN GIORGIO DI NOGARO (UD) > PERCORSI > Percorso 6 - PEEP-scuola dell'infanzia

Rilevatore **0181**
 Data Rilievo **06 Novembre 2025**
 Ultimo aggiornamento scheda: 31 Dicembre 2025

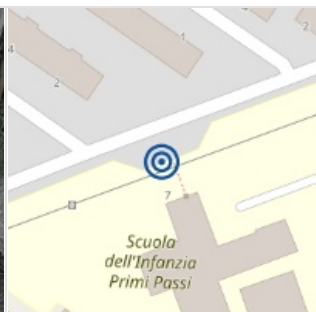
Indirizzo
Via Carnia 7, 33058 San Giorgio di Nogaro

LIV.
 di priorità
1

ID Scheda
E 00FF9-01047

RILIEVO STATO DI FATTO

- ITINERARIO PEDONALE ATTRAVERSAMENTO PEDONALE **SEGNALETICA TATTILO PLANTARE**

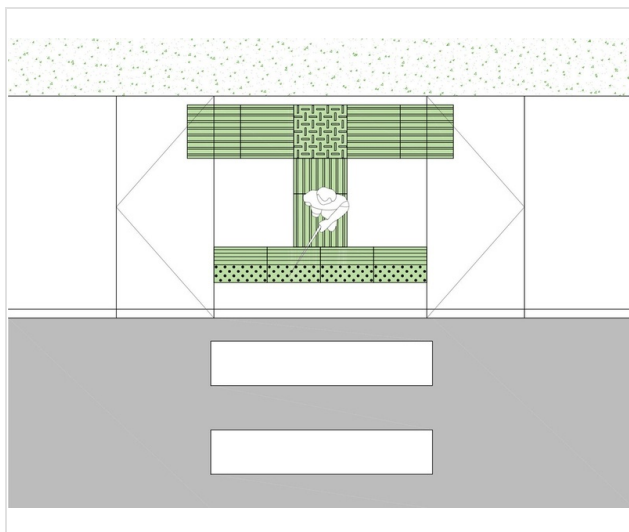


Assenza	Si
Dimensioni	X 150,00 cm Y --
Materiale	Cemento
Note relative al rilievo	--

LINK ALTRE CRITICITÀ

E 00FF9-01039	LIV. 1	Assenza Segnaletica tattilo plantare Via Carnia 7, 33058 San Giorgio di Nogaro	Costo stimato 220 €
E 00FF9-01254	LIV. 1	Assenza Segnaletica tattilo plantare Via Carnia 7, 33058 San Giorgio di Nogaro	Costo stimato 175 €

IPOTESI DI SOLUZIONE



PS1597
Posa di segnaletica tattilo plantare

Posa segnaletica tattilo-plantare con moduli in calcestruzzo e codice LVE per individuare e segnalare la presenza dell'attraversamento pedonale, con codice "pericolo valicabile" posto in direzione parallela all'asse stradale e codice "direzione rettilinea" in direzione perpendicolare a collegamento del codice "pericolo valicabile" con la guida naturale (edificio/muro di recinzione/cordolo ecc.). Nel caso specifico la guida naturale è definita dal cambio di pavimentazione (cls/prato), per cui non essendoci una barriera fisica occorrerà posare il codice "incrocio" e i moduli "direzione rettilinea" che proseguono nelle direzioni possibili
 La posa della segnaletica dovrà avvenire in conformità con le indicazioni contenute nelle linee guida I.N.M.A.C.I per la progettazione dei percorsi tattilo-plantari.

STIMA DEL COSTO
 Demolizione pavimentazione in cls per posa segnaletica tattilo-plantare ; Posa moduli segnaletica tattilo-plantare in cls **495 €**

PEBA COMUNE DI SAN GIORGIO DI NOGARO (UD) > PERCORSI > Percorso 6 - PEEP-scuola dell'infanzia

Rilevatore **0181**

Data Rilievo **12 Novembre 2025**

Ultimo aggiornamento scheda: 31 Dicembre 2025

Indirizzo

Via Carnia 7, 33058 San Giorgio di Nogaro

LIV.
di priorità

3

ID Scheda

E 00FF9-01048

RILIEVO STATO DI FATTO

ITINERARIO PEDONALE

PERCORSO PEDONALE

PAVIMENTAZIONE



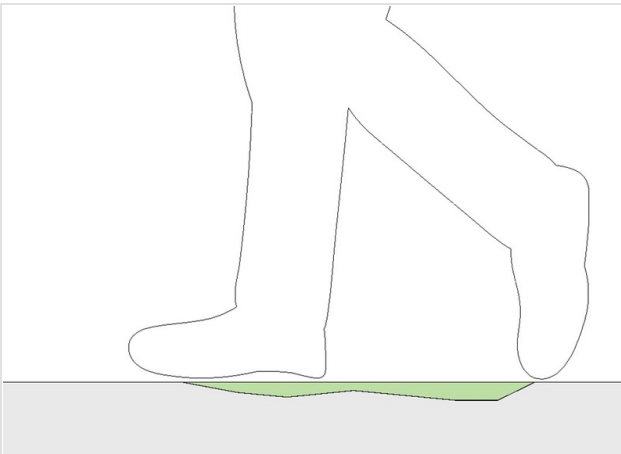
Sconnessioni	Si
Dimensioni	X 150,00 cm Y --
Materiale	Calcestruzzo

Note relative al rilievo
Dimensioni sezioni marciapiede 310x150 cm, risalto su giunto

LINK ALTRE CRITICITÀ

Nessuna criticità collegata

IPOSTESI DI SOLUZIONE



PS1593

Demolizione e rifacimento porzione di marciapiede

Demolizione del tratto di marciapiede con sconnessioni e/o avvallamenti, rifacimento del sottofondo, ripristino della pavimentazione mediante l'utilizzo del medesimo materiale, ed eventuale adeguamento altimetrico dei pozzetti presenti sul percorso. Pendenza trasversale massima dell'1% per lo scolo delle acque meteoriche.

STIMA DEL COSTO

Demolizione e completo rifacimento pavimentazione in calcestruzzo

40

€

PEBA COMUNE DI SAN GIORGIO DI NOGARO (UD) > PERCORSI > Percorso 6 - PEEP-scuola dell'infanzia

Rilevatore **0181**

Data Rilievo **12 Novembre 2025**

Ultimo aggiornamento scheda: 31 Dicembre 2025

Indirizzo

Via Carnia 7, 33058 San Giorgio di Nogarò

LIV.
di priorità

3

ID Scheda


E 00FF9-01049

RILIEVO STATO DI FATTO

ITINERARIO PEDONALE

PERCORSO PEDONALE

PAVIMENTAZIONE



Sconnessioni	Si
Dimensioni	X 150,00 cm Y --
Materiale	Calcestruzzo

Note relative al rilievo
150x310

LINK ALTRE CRITICITÀ

Nessuna criticità collegata

IPOSTESI DI SOLUZIONE



PS1593

Demolizione e rifacimento porzione di marciapiede

Demolizione del tratto di marciapiede con sconnessioni e/o avvallamenti, rifacimento del sottofondo, ripristino della pavimentazione mediante l'utilizzo del medesimo materiale, ed eventuale adeguamento altimetrico dei pozzetti presenti sul percorso. Pendenza trasversale massima dell'1% per lo scolo delle acque meteoriche.

STIMA DEL COSTO

Demolizione e completo rifacimento pavimentazione in calcestruzzo

40

€

PEBA COMUNE DI SAN GIORGIO DI NOGARO (UD) > PERCORSI > Percorso 6 - PEEP-scuola dell'infanzia

Rilevatore **0181**

Data Rilievo **12 Novembre 2025**

Ultimo aggiornamento scheda: 31 Dicembre 2025

Indirizzo

Via Carnia 7, 33058 San Giorgio di Nogaro

LIV.
di priorità

3

ID Scheda


E 00FF9-01050

RILIEVO STATO DI FATTO

ITINERARIO PEDONALE

PERCORSO PEDONALE

PAVIMENTAZIONE




Sconnessioni	Si
Dimensioni	X 150,00 cm Y 60,00 cm
Materiale	Calcestruzzo
Note relative al rilievo	Chiusino danneggiato 50x50

LINK ALTRE CRITICITÀ

Nessuna criticità collegata

IPOSTESI DI SOLUZIONE



PS1769

Sostituzione chiusino in cls danneggiato

Rimozione chiusino in cls danneggiato e posa nuovo chiusino per ripristino della planarità del percorso.

STIMA DEL COSTO
Sostituzione chiusino in cls

50 €

PEBA COMUNE DI SAN GIORGIO DI NOGARO (UD) > PERCORSI > Percorso 6 - PEEP-scuola dell'infanzia

Rilevatore **0181**
 Data Rilievo **12 Novembre 2025**
 Ultimo aggiornamento scheda: 31 Dicembre 2025

Indirizzo
**Via Carnia 7, 33058 San Giorgio di
 Nogaro**

LIV.
 di priorità
2

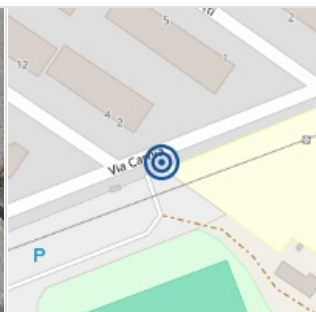
ID Scheda
E 00FF9-01051

RILIEVO STATO DI FATTO

ITINERARIO PEDONALE

PERCORSO PEDONALE

PAVIMENTAZIONE



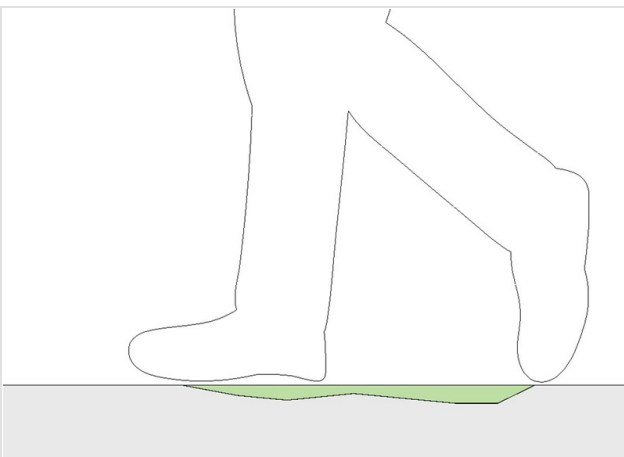
Sconnessioni	Si	
Dimensioni	X 150,00 cm	Y 500,00 cm
Materiale	Calcestruzzo	

Note relative al rilievo
 Presenza di due chiusini danneggiati, pozzetto fuori quota
 dimensioni 50x50 cm, e cordolo in fase di distacco.

LINK ALTRE CRITICITÀ

Nessuna criticità collegata

IPOSTESI DI SOLUZIONE



PS1593
Demolizione e rifacimento porzione di marciapiede
 Demolizione del tratto di marciapiede con sconnessioni e/o avvallamenti, rifacimento del sottofondo, ripristino della pavimentazione mediante l'utilizzo del medesimo materiale, ed eventuale adeguamento altimetrico dei pozzetti presenti sul percorso. Pendenza trasversale massima dell'1% per lo scolo delle acque meteoriche.

STIMA DEL COSTO
 Demolizione e completo rifacimento pavimentazione in calcestruzzo ; Sostituzione cordolo in cls ; Adeguamento altimetrico pozzetto ; Sostituzione chiusini in cls

1.060
 €

PEBA COMUNE DI SAN GIORGIO DI NOGARO (UD) > PERCORSI > Percorso 6 - PEEP-scuola dell'infanzia


Rilevatore **0181**
 Data Rilievo **12 Novembre 2025**
 Ultimo aggiornamento scheda: 31 Dicembre 2025

Indirizzo
Via Carnia 7, 33058 San Giorgio di Nogarò




LIV.
 di priorità
2

ID Scheda
E 00FF9-01052



RILIEVO STATO DI FATTO

<p>ITINERARIO PEDONALE PERCORSO PEDONALE</p>	
	<p>Pendenza trasversale 7 ≤ 1%</p>
	<p>Dimensioni X 410,00 cm Y 220,00 cm</p>
	<p>Materiale Calcestruzzo</p>
	<p>Note relative al rilievo --</p>

LINK ALTRE CRITICITÀ

E 00FF9-01053	LIV. 1	Assenza Attraversamento pedonale Via Carnia 7, 33058 San Giorgio di Nogarò	Costo stimato 6345 €	
E 00FF9-01054	LIV. 1	Pendenza trasversale Percorso pedonale Via Carnia 7, 33058 San Giorgio di Nogarò	Costo stimato --	
E 00FF9-01056	LIV. 3	Assenza Protezione Carnia/Zorutti 9 - San Giorgio di Nogarò (Udine)	Costo stimato 660 €	

IPOTESI DI SOLUZIONE

<p>pendenza trasversale max 1%</p> 	<p>esempio: pendenza trasversale 4% con rischio ribaltamento</p> 	<p>PS2204 Demolizione del marciapiede e ricostruzione Demolizione pavimentazione e rifacimento in piano del marciapiede (pendenza trasversale max 1% necessaria al deflusso delle acque meteoriche).</p>	<p>STIMA DEL COSTO Costo compreso nella soluzione relativa alla realizzazione del nuovo attraversamento pedonale</p>	<p>0 €</p>
--	--	--	--	-------------------------------

PEBA COMUNE DI SAN GIORGIO DI NOGARO (UD) > PERCORSI > Percorso 6 - PEEP-scuola dell'infanzia

Rilevatore **0181**
 Data Rilievo **12 Novembre 2025**
 Ultimo aggiornamento scheda: 31 Dicembre 2025


Indirizzo
Via Carnia 7, 33058 San Giorgio di Nogarò

LIV.
 di priorità
1

ID Scheda
E 00FF9-01053

RILIEVO STATO DI FATTO

ITINERARIO PEDONALE **ATTRAVERSAMENTO PEDONALE**

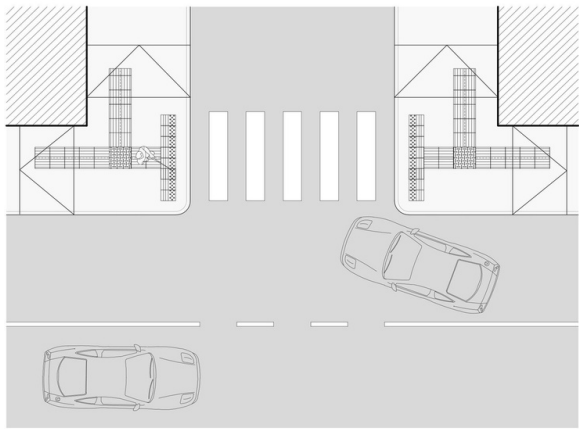


Assenza	Si	
Dimensioni	X 1160,00 cm	Y --
Materiale	Asfalto	
Note relative al rilievo	--	

LINK ALTRE CRITICITÀ

E 00FF9-01052	LIV. 2	Pendenza trasversale Percorso pedonale Via Carnia 7, 33058 San Giorgio di Nogarò	Costo stimato --	●
E 00FF9-01054	LIV. 1	Pendenza trasversale Percorso pedonale Via Carnia 7, 33058 San Giorgio di Nogarò	Costo stimato --	●
E 00FF9-01056	LIV. 3	Assenza Protezione Carnia/Zorutti 9 - San Giorgio di Nogarò (Udine)	Costo stimato 660 €	●

IPOTESI DI SOLUZIONE



PS1761 (modificato)
Realizzazione nuovo attraversamento pedonale

Realizzazione nuovo attraversamento pedonale a raso, presso intersezione con strada secondaria, e raccordo tra percorso pedonale e piano stradale ottenuto mediante il ribassamento dei marciapiedi alla quota del piano stradale in corrispondenza degli angoli dell'intersezione, al fine di creare una zona in piano per il cambio direzione e la fermata. Il raccordo tra le aree a livello stradale e i marciapiedi avverrà grazie alla formazione di rampe aventi pendenza ottimale del 5% (max 15% per il superamento di dislivelli fino a 15 cm). La segnaletica dedicata alle persone con disabilità visiva dovrà essere realizzata in conformità con quanto previsto dalle linee guida I.N.M.A.C.I. per la progettazione e la posa dei percorsi tattilo-plantari. Nel caso specifico l'area in piano per il cambio di direzione alla quota del piano stradale andrà creata solo sul lato ovest del nuovo attraversamento, avendo cura tra l'altro di ridefinire il bordo del nuovo marciapiede per allinearlo a quello presente sul lato opposto e ridurre la larghezza dell'ingresso al parcheggio a meno di 8 m. Sul lato ovest invece la rampa andrà arretrata consentendo di ricavare un'area per consentire la fermata in piano in prossimità dell'attraversamento avente una lunghezza pari ad almeno 120 cm. Nel caso in cui la caditoia posta al centro dell'ingresso interferisca con l'attraversamento pedonale questa, andrà sostituita con una non attraversabile da una sfera di 2 cm di diametro.

STIMA DEL COSTO
 Rimozione cordolo in cls ; Demolizione pavimentazione in cls ; Taglio e rimozione asfalto ; Scavo di sbancamento ; Posa rete elettrosaldata ; Realizzazione nuova pavimentazione in piano e rampe in cls ; Posa nuovo cordolo in cls ; Posa moduli segnaletica tattilo-plantare in cls ; Realizzazione nuova segnaletica orizzontale e verticale ; Sostituzione caditoia

6.345 €

PEBA COMUNE DI SAN GIORGIO DI NOGARO (UD) > PERCORSI > Percorso 6 - PEEP-scuola dell'infanzia


Rilevatore **0181**
 Data Rilievo **12 Novembre 2025**
 Ultimo aggiornamento scheda: 31 Dicembre 2025

Indirizzo
Via Carnia 7, 33058 San Giorgio di Nogarò

LIV.
 di priorità
1

ID Scheda
E 00FF9-01054

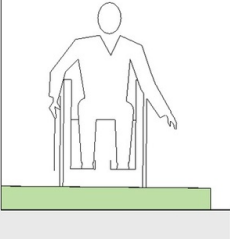
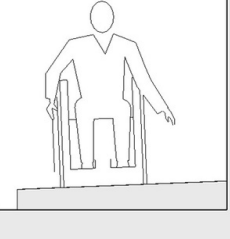
RILIEVO STATO DI FATTO

<p>ITINERARIO PEDONALE PERCORSO PEDONALE</p>	
	<p>Pendenza trasversale 11 ≤ 1%</p>
	<p>Dimensioni X 360,00 cm Y 890,00 cm</p>
	<p>Materiale Calcestruzzo</p>
	<p>Note relative al rilievo --</p>

LINK ALTRE CRITICITÀ

E 00FF9-01053	LIV. 1	Assenza Attraversamento pedonale Via Carnia 7, 33058 San Giorgio di Nogarò	Costo stimato 6345 €
E 00FF9-01056	LIV. 3	Assenza Protezione Carnia/Zorutti 9 - San Giorgio di Nogarò (Udine)	Costo stimato 660 €
E 00FF9-01052	LIV. 2	Pendenza trasversale Percorso pedonale Via Carnia 7, 33058 San Giorgio di Nogarò	Costo stimato --

IPOTESI DI SOLUZIONE

<p>pendenza trasversale max 1%</p> 	<p>esempio: pendenza trasversale 4% con rischio ribaltamento</p> 	<p>PS2204 Demolizione del marciapiede e ricostruzione Demolizione pavimentazione e rifacimento in piano del marciapiede (pendenza trasversale max 1% necessaria al deflusso delle acque meteoriche).</p>
<p>STIMA DEL COSTO Costo compreso nella soluzione relativa alla realizzazione di nuovo attraversamento pedonale</p>		<p>0 €</p>

PEBA COMUNE DI SAN GIORGIO DI NOGARO (UD) > PERCORSI > Percorso 6 - PEEP-scuola dell'infanzia

Rilevatore **0181**
 Data Rilievo **12 Novembre 2025**
 Ultimo aggiornamento scheda: 09 Gennaio 2026



Indirizzo
Via Carnia 9, 33058 San Giorgio di Nogarò

LIV.
 di priorità
1

ID Scheda
E 00FF9-01055

RILIEVO STATO DI FATTO

ITINERARIO PEDONALE PERCORSO PEDONALE **PROTEZIONE**

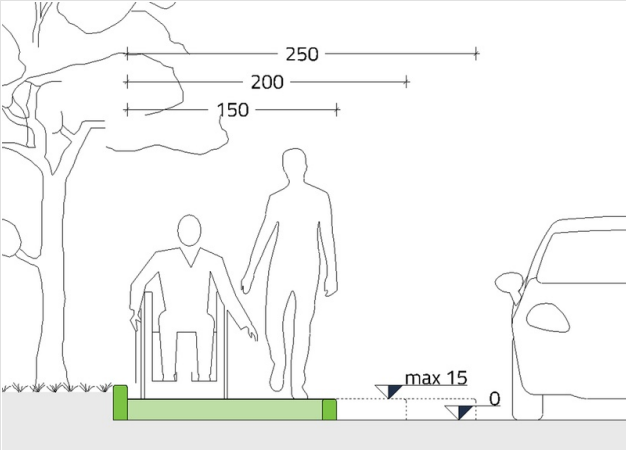



Assenza	Si
Dimensioni	X 7600,00 cm Y --
Materiale	--
Note relative al rilievo	--

LINK ALTRE CRITICITÀ

E 00FF9-01057	LIV. 2	Cestino/cassonetto Ostacolo verticale Via Carnia 9, 33058 San Giorgio di Nogarò	Costo stimato 255 €
E 00FF9-01232	LIV. 1	Assenza Attraversamento pedonale Via Carnia 9, 33058 San Giorgio di Nogarò	Costo stimato 4120 €
E 00FF9-01985	LIV. 1	Assenza di collegamento al percorso pedonale Stallo riservato Via Carnia 9, 33058 San Giorgio di Nogarò	Costo stimato --

IPOTESI DI SOLUZIONE



PS1660
Realizzazione nuovo marciapiede rialzato rispetto al piano stradale

Realizzazione nuovo marciapiede affiancato alla carreggiata con larghezza pari a 150 cm, in continuità con il percorso pedonale esistente e dotato di eventuali rampe di raccordo e spazi di manovra in corrispondenza degli attraversamenti pedonali. Le aree di manovra in piano (pendenza trasversale massima 1%) avranno dimensioni conformi a quanto disposto dal D.M. 236/89 art. 8.0.2., mentre le rampe di raccordo avranno pendenza consigliata del 5% (max 15% in caso di dislivello fino a 15 cm).

STIMA DEL COSTO
 Preparazione piano di posa marciapiede ; Posa rete elettrosaldata ; Realizzazione nuova pavimentazione in cls ; Posa nuovo cordolo in cls

16.090 €

PEBA COMUNE DI SAN GIORGIO DI NOGARO (UD) > PERCORSI > Percorso 6 - PEEP-scuola dell'infanzia

Rilevatore **0181**
 Data Rilievo **12 Novembre 2025**
 Ultimo aggiornamento scheda: 31 Dicembre 2025


Indirizzo
Carnia/Zorutti 9 - San Giorgio di Nogarò (Udine)

LIV.
 di priorità
3

ID Scheda
E 00FF9-01056

RILIEVO STATO DI FATTO

ITINERARIO PEDONALE PERCORSO PEDONALE **PROTEZIONE**

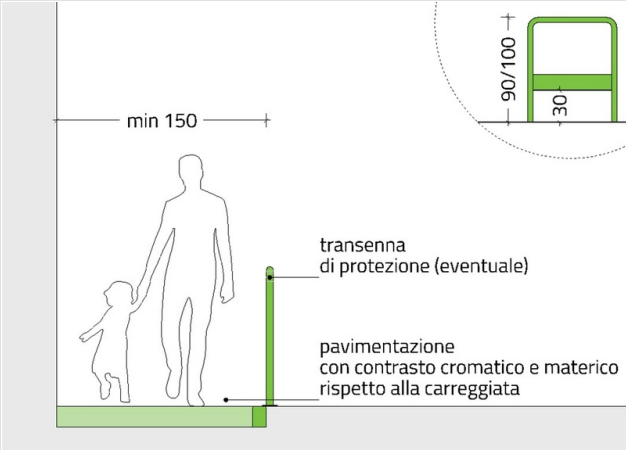


Assenza	Si
Dimensioni	X 960,00 cm Y --
Materiale	Calcestruzzo
Note relative al rilievo	--

LINK ALTRE CRITICITÀ

E 00FF9-01053	LIV. 1	Assenza Attraversamento pedonale Via Carnia 7, 33058 San Giorgio di Nogarò	Costo stimato 6345 €
E 00FF9-01054	LIV. 1	Pendenza trasversale Percorso pedonale Via Carnia 7, 33058 San Giorgio di Nogarò	Costo stimato --
E 00FF9-01052	LIV. 2	Pendenza trasversale Percorso pedonale Via Carnia 7, 33058 San Giorgio di Nogarò	Costo stimato --

IPOTESI DI SOLUZIONE



PS1653
Posa di transenne o altro tipo di dissuasori

Posa di elementi dissuasori (transenne, paletti, fioriere ecc.) finalizzata alla protezione della porzione di percorso pedonale posto alla medesima quota della carreggiata.

transenna di protezione (eventuale)

pavimentazione con contrasto cromatico e materico rispetto alla carreggiata

STIMA DEL COSTO
 Posa paletti dissuasori **660 €**

PEBA COMUNE DI SAN GIORGIO DI NOGARO (UD) > PERCORSI > Percorso 6 - PEEP-scuola dell'infanzia

Rilevatore **0181**

Data Rilievo **12 Novembre 2025**

Ultimo aggiornamento scheda: 09 Gennaio 2026

Indirizzo

Via Carnia 9, 33058 San Giorgio di Nogaro

LIV.
di priorità
2

ID Scheda

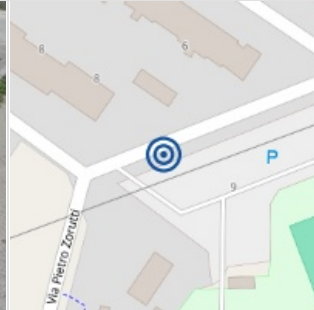
E 00FF9-01057

RILIEVO STATO DI FATTO

ITINERARIO PEDONALE

PERCORSO PEDONALE

OSTACOLO VERTICALE



Cestino/cassonetto	Si	
Dimensioni	X 80,00 cm	Y --
Materiale	--	

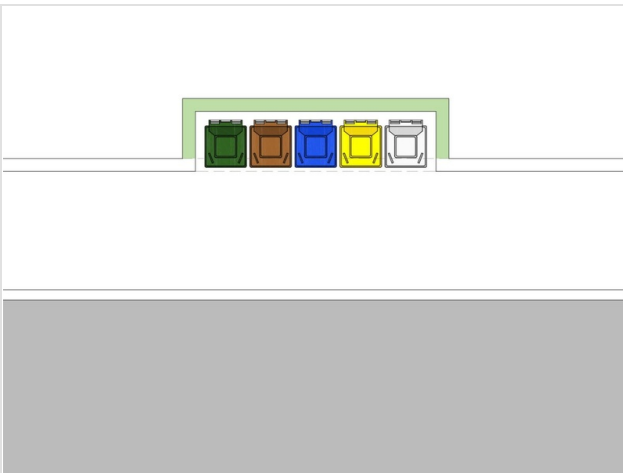
Note relative al rilievo

Attualmente lo spazio di passaggio libero risulta essere pari a 80 cm

LINK ALTRE CRITICITÀ

E 00FF9-01055	LIV. 1	Assenza Protezione Via Carnia 9, 33058 San Giorgio di Nogaro	Costo stimato 16090 €	
E 00FF9-01985	LIV. 1	Assenza di collegamento al percorso pedonale Stallo riservato Via Carnia 9, 33058 San Giorgio di Nogaro	Costo stimato --	
E 00FF9-01232	LIV. 1	Assenza Attraversamento pedonale Via Carnia 9, 33058 San Giorgio di Nogaro	Costo stimato 4120 €	

IPOTESI DI SOLUZIONE



PS1689 (modificato)

Realizzazione piazzola esterna al percorso pedonale

Realizzazione di una piazzola esterna al percorso pedonale, finalizzata ad ospitare i cassonetti della raccolta differenziata, ricavata mediante la demolizione di un tratto di muro di recinzione/cordolo e la pavimentazione di una porzione di terreno libero. La nuova piazzola avrà dimensioni tali da evitare che i cassonetti invadano, anche in modo parziale, il percorso pedonale.

Nel caso in esame si prevede di ampliare la piazzola esistente in prossimità del cassonetto.

STIMA DEL COSTO

Rimozione cordolo in cls ; Preparazione piano di posa marciapiede ; Posa rete elettrosaldata ; Realizzazione nuova pavimentazione in cls ; Posa nuovo cordolo in cls

255

€

PEBA COMUNE DI SAN GIORGIO DI NOGARO (UD) > PERCORSI > Percorso 6 - PEEP-scuola dell'infanzia

Rilevatore **0181**

Data Rilievo **12 Novembre 2025**

Ultimo aggiornamento scheda: 09 Gennaio 2026

Indirizzo

Carnia/Zorutti 9 - San Giorgio di Nogarò (Udine)

LIV.
di priorità

3

ID Scheda

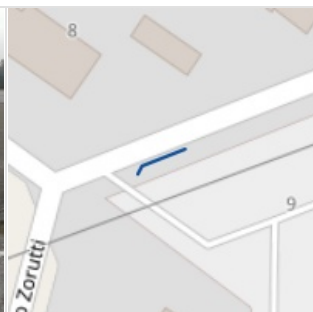
E 00FF9-01058

RILIEVO STATO DI FATTO

ITINERARIO PEDONALE

PERCORSO PEDONALE

PROTEZIONE

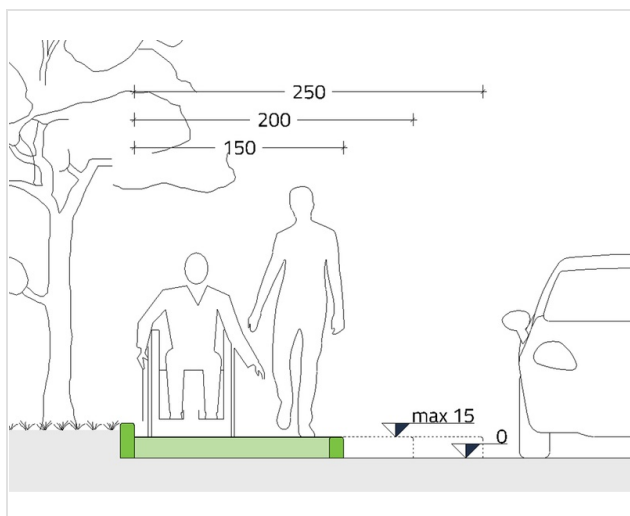


Assenza	Si
Dimensioni	X 1300,00 cm Y --
Materiale	Calcestruzzo
Note relative al rilievo	--

LINK ALTRE CRITICITÀ

E 00FF9-01059	LIV. 3	Maglia attraversabile da sfera di 2 cm Ostacolo orizzontale Via Carnia 9, 33058 San Giorgio di Nogarò	Costo stimato 50 €
E 00FF9-01060	LIV. 1	Pendenza longitudinale Area per cambio direzione Via Carnia 9, 33058 San Giorgio di Nogarò	Costo stimato 720 €
E 00FF9-01062	LIV. 3	Sconnessioni Pavimentazione Carnia/Zorutti 9 - San Giorgio di Nogarò (Udine)	Costo stimato 825 €

IPOTESI DI SOLUZIONE



PS2338

Incremento quota marciapiede a raso rispetto al piano stradale

Incremento della quota del marciapiede esistente, attualmente realizzato a raso o con minimo dislivello rispetto al piano stradale, al fine di creare una separazione fisica con quest'ultimo volta a dissuadere dalla possibilità di sosta non regolamentare dei veicoli. La quota del marciapiede rispetto al piano stradale dovrà essere compresa preferibilmente tra 10 e 15 cm, e il percorso dovrà essere dotato di pendenza trasversale massima pari all'1% necessaria per lo scolo delle acque meteoriche.

Eventuali raccordi, con tratti di percorso adiacenti a quello oggetto d'intervento, dovranno essere fatti mediante la formazione di rampe con pendenza ottimale pari al 5% (max 15% per dislivelli fino a 15 cm) e prive di pendenza trasversale.

STIMA DEL COSTO

Demolizione e completo rifacimento pavimentazione in calcestruzzo ; Adeguamento altimetrico pozzetti pozzetti ; Sostituzione cordolo in cls compreso nella soluzione di altra criticità

2.290 €

PEBA COMUNE DI SAN GIORGIO DI NOGARO (UD) > PERCORSI > Percorso 6 - PEEP-scuola dell'infanzia

Rilevatore **0181**

Data Rilievo **12 Novembre 2025**

Ultimo aggiornamento scheda: 31 Dicembre 2025

Indirizzo

Via Carnia 9, 33058 San Giorgio di Nogaro

LIV.
di priorità

3

ID Scheda

E 00FF9-01059

RILIEVO STATO DI FATTO

ITINERARIO PEDONALE

PERCORSO PEDONALE

OSTACOLO ORIZZONTALE



Maglia attraversabile da sfera di 2 cm **Si**

Dimensioni **X 40,00 cm Y 40,00 cm**

Materiale **--**

Note relative al rilievo

--

LINK ALTRE CRITICITÀ

E 00FF9-01058	LIV. 3	Assenza Protezione Carnia/Zorutti 9 - San Giorgio di Nogaro (Udine)	Costo stimato 2290 €
E 00FF9-01060	LIV. 1	Pendenza longitudinale Area per cambio direzione Via Carnia 9, 33058 San Giorgio di Nogaro	Costo stimato 720 €
E 00FF9-01062	LIV. 3	Sconnessioni Pavimentazione Carnia/Zorutti 9 - San Giorgio di Nogaro (Udine)	Costo stimato 825 €

IPOTESI DI SOLUZIONE

PS2241
Sostituzione con caditoia inattraversabile da sfera di 2 cm

Sostituzione caditoia esistente con una provvista di grigliato non attraversabile da una sfera di 2 cm di diametro.

STIMA DEL COSTO
Sostituzione caditoia

50 €

PEBA COMUNE DI SAN GIORGIO DI NOGARO (UD) > PERCORSI > Percorso 6 - PEEP-scuola dell'infanzia

Rilevatore **0181**

Data Rilievo **12 Novembre 2025**

Ultimo aggiornamento scheda: 09 Gennaio 2026

Indirizzo

Via Carnia 9, 33058 San Giorgio di Nogaro

LIV.
di priorità

1

ID Scheda

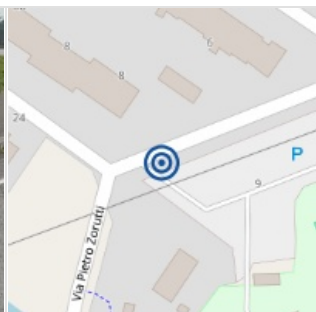
E 00FF9-01060

RILIEVO STATO DI FATTO

ITINERARIO PEDONALE

PERCORSO PEDONALE

AREA PER CAMBIO DIREZIONE



Pendenza longitudinale	18	≤ 1%
Dimensioni	X 140,00 cm	Y 450,00 cm
Materiale	--	
Note relative al rilievo	Presente inoltre pendenza trasversale pari al 7%	

LINK ALTRE CRITICITÀ

E 00FF9-01058	LIV. 3	Assenza Protezione Carnia/Zorutti 9 - San Giorgio di Nogaro (Udine)	Costo stimato 2290 €
E 00FF9-01062	LIV. 3	Sconnessioni Pavimentazione Carnia/Zorutti 9 - San Giorgio di Nogaro (Udine)	Costo stimato 825 €
E 00FF9-01059	LIV. 3	Maglia attraversabile da sfera di 2 cm Ostacolo orizzontale Via Carnia 9, 33058 San Giorgio di Nogaro	Costo stimato 50 €

IPOTESI DI SOLUZIONE

<p>area in piano per cambio di direzione</p>	<p>P1150 Demolizione e ricostruzione in piano</p> <p>Demolizione area per il cambio di direzione, ricostruzione con pavimentazione in piano (pendenza trasversale max 1% necessaria allo smaltimento delle acque meteoriche), ed eventuale rimodulazione delle rampe di raccordo con l'area in piano (pendenza consigliata 5%, max 15% in caso di dislivello fino a 15 cm). Le dimensioni dell'area in piano per il cambio di direzione devono essere conformi a quanto prescritto dall'art. 8.2.1 del D.M. 236/89.</p>
	<p>STIMA DEL COSTO Demolizione pavimentazione in cls ; Rete elettrosaldata ; Realizzazione nuova pavimentazione in cls ; Adeguamento altimetrico pozzetto ; Costo sostituzione cordolo compreso nella soluzione di altra criticità</p> <p>720 €</p>

PEBA COMUNE DI SAN GIORGIO DI NOGARO (UD) > PERCORSI > Percorso 6 - PEEP-scuola dell'infanzia

Rilevatore **0181**

Data Rilievo **12 Novembre 2025**

Ultimo aggiornamento scheda: 09 Gennaio 2026

Indirizzo

Carnia/Zorutti 9 - San Giorgio di Nogaro (Udine)

LIV.
di priorità

3

ID Scheda

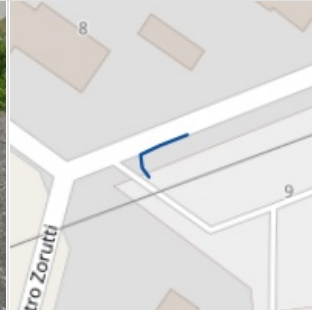
E 00FF9-01062

RILIEVO STATO DI FATTO

ITINERARIO PEDONALE

PERCORSO PEDONALE

PAVIMENTAZIONE

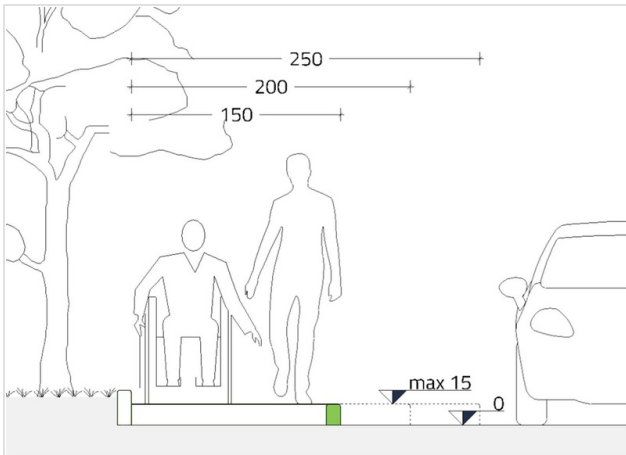


Sconnessioni	Si	
Dimensioni	X --	Y --
Materiale	Calcestruzzo	
Note relative al rilievo	Cordolo in fase di distacco	

LINK ALTRE CRITICITÀ

E 00FF9-01058	LIV. 3	Assenza Protezione Carnia/Zorutti 9 - San Giorgio di Nogaro (Udine)	Costo stimato 2290 €
E 00FF9-01060	LIV. 1	Pendenza longitudinale Area per cambio direzione Via Carnia 9, 33058 San Giorgio di Nogaro	Costo stimato 720 €
E 00FF9-01059	LIV. 3	Maglia attraversabile da sfera di 2 cm Ostacolo orizzontale Via Carnia 9, 33058 San Giorgio di Nogaro	Costo stimato 50 €

IPOTESI DI SOLUZIONE



PS1717

Sostituzione cordolo

Sostituzione cordolo danneggiato o in fase di distacco e riempimento giuntura tra cordolo e pavimentazione esistente in modo da garantire la planarità del marciapiede.

STIMA DEL COSTO
Sostituzione cordolo in cls

825 €

PEBA COMUNE DI SAN GIORGIO DI NOGARO (UD) > PERCORSI > Percorso 6 - PEEP-scuola dell'infanzia

Rilevatore **0181**

Data Rilievo **12 Novembre 2025**

Ultimo aggiornamento scheda: 09 Gennaio 2026

Indirizzo

Carnia/Zorutti 9 - San Giorgio di
Nogaro (Udine)

LIV.
di priorità

3

ID Scheda

E 00FF9-01063

RILIEVO STATO DI FATTO

ITINERARIO PEDONALE

PERCORSO PEDONALE

PAVIMENTAZIONE



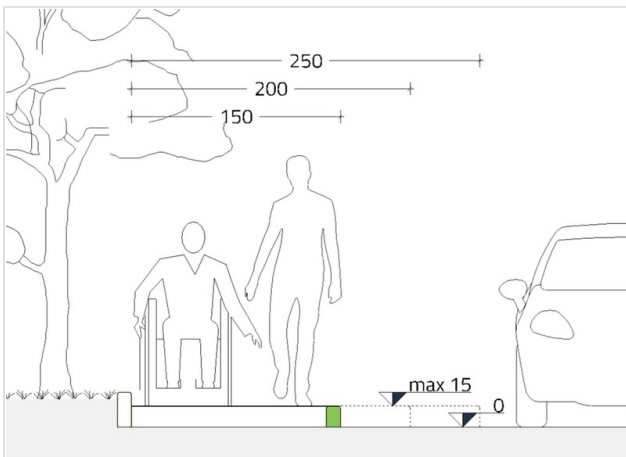
Sconnessioni	Si
Dimensioni	X 300,00 cm Y --
Materiale	Calcestruzzo

Note relative al rilievo
Cordolo in fase di distacco

LINK ALTRE CRITICITÀ

Nessuna criticità collegata

IPOTESI DI SOLUZIONE



PS1717

Sostituzione cordolo

Sostituzione cordolo danneggiato o in fase di distacco e riempimento giuntura tra cordolo e pavimentazione esistente in modo da garantire la planarità del marciapiede.

STIMA DEL COSTO
Sostituzione cordolo in cls

145 €

PEBA COMUNE DI SAN GIORGIO DI NOGARO (UD) > PERCORSI > Percorso 6 - PEEP-scuola dell'infanzia

Rilevatore **0181**

Data Rilievo **12 Novembre 2025**

Ultimo aggiornamento scheda: 31 Dicembre 2025

Indirizzo

Via Carnia 9, 33058 San Giorgio di Nogaro

LIV.
di priorità

3

ID Scheda

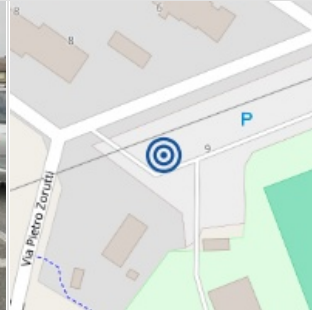
E 00FF9-01064

RILIEVO STATO DI FATTO

ITINERARIO PEDONALE

STALLO RISERVATO

SEGNALETICA ORIZZONTALE



Non coerente

Si

Dimensioni

X--

Y--

Materiale

--

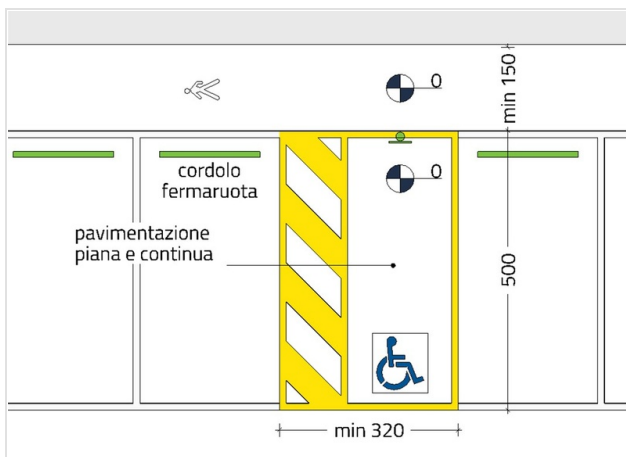
Note relative al rilievo

Errata dimensione dell'area zebra

LINK ALTRE CRITICITÀ

Nessuna criticità collegata

IPOSTESI DI SOLUZIONE



PS1539

Rifacimento di segnaletica orizzontale

Rifacimento segnaletica stallo di sosta riservato con dimensioni congrue al D.M. 236/1989, e inserendo la zebra nell'area di manovra per la discesa dal veicolo in conformità con quanto indicato nella parte grafica dell'art. 149 del regolamento di attuazione del Codice della Strada.

STIMA DEL COSTO

Rifacimento segnaletica orizzontale

70 €

PEBA COMUNE DI SAN GIORGIO DI NOGARO (UD) > PERCORSI > Percorso 6 - PEEP-scuola dell'infanzia

Rilevatore **0181**
 Data Rilievo **12 Novembre 2025**
 Ultimo aggiornamento scheda: 09 Gennaio 2026

Indirizzo
Via Carnia 9, 33058 San Giorgio di Nogaro

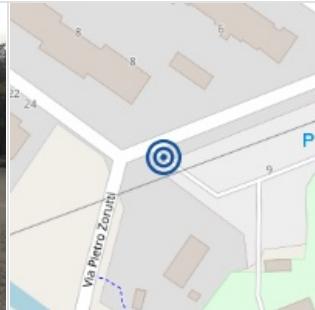
LIV.
 di priorità
1

ID Scheda
E 00FF9-01065

RILIEVO STATO DI FATTO

ITINERARIO PEDONALE

ATTRAVERSAMENTO PEDONALE

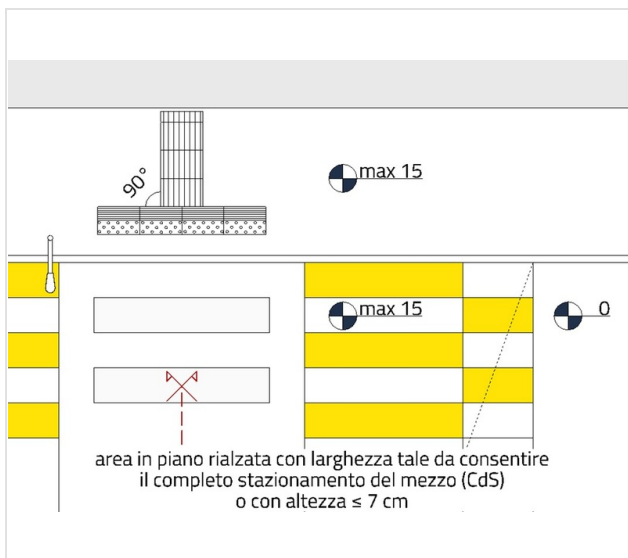


Assenza	Si
Dimensioni	X 1000,00 cm Y --
Materiale	Asfalto
Note relative al rilievo	--

LINK ALTRE CRITICITÀ

Nessuna criticità collegata

IPOTESI DI SOLUZIONE



PS1616 (modificato)

Realizzazione di attraversamento pedonale rialzato

Realizzazione attraversamento pedonale rialzato alla quota del percorso pedonale esistente, con la formazione di rampe carrabili con pendenza conforme al Codice della Strada e commisurata al limite massimo di velocità vigente sulla via. Posa su entrambi i lati della segnaletica tattilo plantare necessaria all'individuazione dell'attraversamento pedonale da parte di persone non vedenti, installata in conformità con le indicazioni delle linee guida I.N.M.A.C.I.

Attraversamento realizzato a circa 5 m dall'ingresso del parcheggio e realizzazione del marciapiede sul lato ovest a collegamento tra l'attraversamento e il marciapiede esistente.

STIMA DEL COSTO

Demolizione pavimentazione asfalto ; Rete elettrosaldata ; Realizzazione nuova pavimentazione in cls ; Posa nuovo cordolo in cls ; Formazione binder ; Realizzazione nuova pavimentazione stradale rialzata in asfalto ; Realizzazione nuova segnaletica orizzontale attraversamento ; Posa nuova segnaletica verticale ; Posa moduli segnaletica tattilo-plantare in cls

4.015
 €

PEBA COMUNE DI SAN GIORGIO DI NOGARO (UD) > PERCORSI > Percorso 6 - PEEP-scuola dell'infanzia

Rilevatore **0181**

Data Rilievo **12 Novembre 2025**

Ultimo aggiornamento scheda: 31 Dicembre 2025

Indirizzo

Carnia/Zorutti 9 - San Giorgio di Nogaro (Udine)

LIV.
di priorità

3

ID Scheda

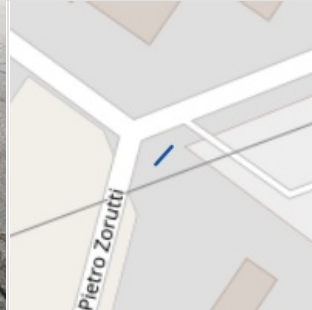
E 00FF9-01068

RILIEVO STATO DI FATTO

ITINERARIO PEDONALE

PERCORSO PEDONALE

PAVIMENTAZIONE



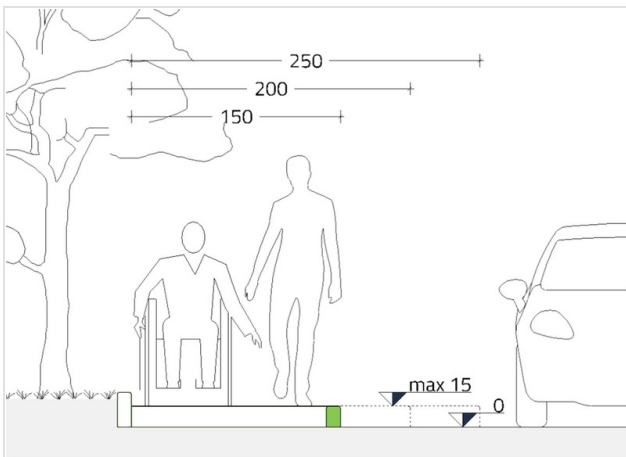
Sconnessioni	Si
Dimensioni	X 700,00 cm Y --
Materiale	Calcestruzzo

Note relative al rilievo
Cordolo danneggiato e in fase di distacco

LINK ALTRE CRITICITÀ

Nessuna criticità collegata

IPOTESI DI SOLUZIONE



PS1717

Sostituzione cordolo

Sostituzione cordolo danneggiato o in fase di distacco e riempimento giuntura tra cordolo e pavimentazione esistente in modo da garantire la planarità del marciapiede.

STIMA DEL COSTO
Sostituzione cordolo in cls

340 €

PEBA COMUNE DI SAN GIORGIO DI NOGARO (UD) > PERCORSI > Percorso 6 - PEEP-scuola dell'infanzia

Rilevatore **0181**

Data Rilievo **12 Novembre 2025**

Ultimo aggiornamento scheda: 31 Dicembre 2025

Indirizzo

Via Carnia 9, 33058 San Giorgio di Nogaro

LIV.
di priorità

3

ID Scheda

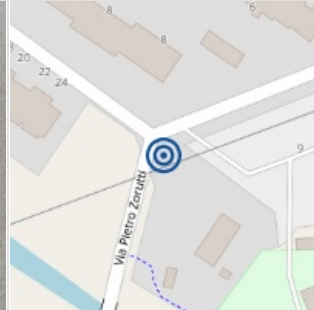
E 00FF9-01069

RILIEVO STATO DI FATTO

ITINERARIO PEDONALE

PERCORSO PEDONALE

PAVIMENTAZIONE



Sconnessioni

Si

Dimensioni

X 120,00 cm

Y 120,00 cm

Materiale

Calcestruzzo

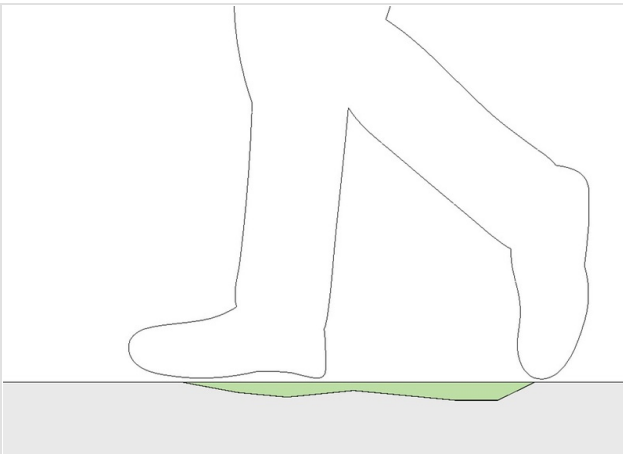
Note relative al rilievo

--

LINK ALTRE CRITICITÀ

Nessuna criticità collegata

IPOTESI DI SOLUZIONE



PS1593

Demolizione e rifacimento porzione di marciapiede

Demolizione del tratto di marciapiede con sconnessioni e/o avvallamenti, rifacimento del sottofondo, ripristino della pavimentazione mediante l'utilizzo del medesimo materiale, ed eventuale adeguamento altimetrico dei pozzetti presenti sul percorso. Pendenza trasversale massima dell'1% per lo scolo delle acque meteoriche.

STIMA DEL COSTO

Demolizione e completo rifacimento pavimentazione in calcestruzzo

120

€

PEBA COMUNE DI SAN GIORGIO DI NOGARO (UD) > PERCORSI > Percorso 6 - PEEP-scuola dell'infanzia

Rilevatore **0181**

Data Rilievo **12 Novembre 2025**

Ultimo aggiornamento scheda: 31 Dicembre 2025

Indirizzo

Via Carnia 9, 33058 San Giorgio di Nogaro

LIV.
di priorità

3

ID Scheda

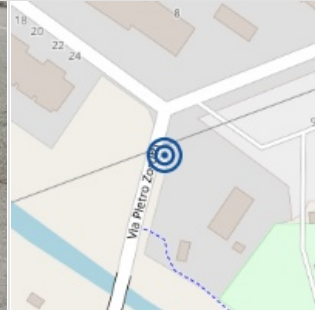
E 00FF9-01070

RILIEVO STATO DI FATTO

ITINERARIO PEDONALE

PERCORSO PEDONALE

PAVIMENTAZIONE



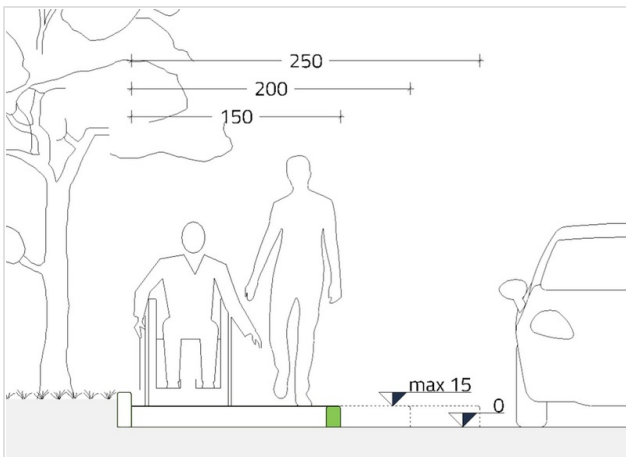
Sconnessioni	Si
Dimensioni	X 400,00 cm Y --
Materiale	Calcestruzzo

Note relative al rilievo
Cordolo danneggiato in fase di distacco

LINK ALTRE CRITICITÀ

Nessuna criticità collegata

IPOSTESI DI SOLUZIONE



PS1717

Sostituzione cordolo

Sostituzione cordolo danneggiato o in fase di distacco e riempimento giuntura tra cordolo e pavimentazione esistente in modo da garantire la planarità del marciapiede.

STIMA DEL COSTO
Sostituzione cordolo in cls

200 €

PEBA COMUNE DI SAN GIORGIO DI NOGARO (UD) > PERCORSI > Percorso 6 - PEEP-scuola dell'infanzia

Rilevatore **0181**
 Data Rilievo **12 Novembre 2025**
 Ultimo aggiornamento scheda: 31 Dicembre 2025

Indirizzo
Via Carnia 9, 33058 San Giorgio di Nogaro

LIV.
 di priorità
3

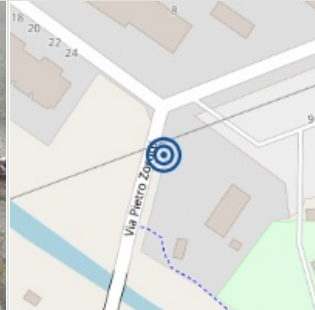
ID Scheda
E 00FF9-01071

RILIEVO STATO DI FATTO

ITINERARIO PEDONALE

PERCORSO PEDONALE

PAVIMENTAZIONE

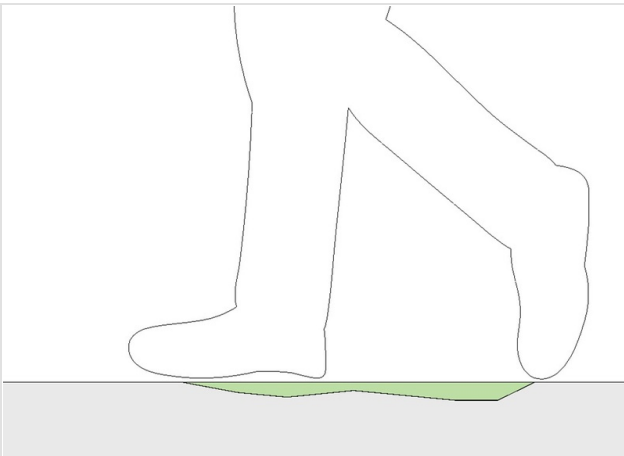


Sconnessioni	Si	
Dimensioni	X 120,00 cm	Y 100,00 cm
Materiale	Calcestruzzo	
Note relative al rilievo	--	

LINK ALTRE CRITICITÀ

Nessuna criticità collegata

IPOSTESI DI SOLUZIONE



PS1593
Demolizione e rifacimento porzione di marciapiede
 Demolizione del tratto di marciapiede con sconnessioni e/o avvallamenti, rifacimento del sottofondo, ripristino della pavimentazione mediante l'utilizzo del medesimo materiale, ed eventuale adeguamento altimetrico dei pozzetti presenti sul percorso. Pendenza trasversale massima dell'1% per lo scolo delle acque meteoriche.

STIMA DEL COSTO
 Demolizione e completo rifacimento pavimentazione in calcestruzzo **100**
 €

PEBA COMUNE DI SAN GIORGIO DI NOGARO (UD) > PERCORSI > Percorso 6 - PEEP-scuola dell'infanzia

Rilevatore **0181**
 Data Rilievo **12 Novembre 2025**
 Ultimo aggiornamento scheda: 31 Dicembre 2025


Indirizzo
Carnia/Zorutti 9 - San Giorgio di Nogarò (Udine)

LIV.
 di priorità
2

ID Scheda
E 00FF9-01072

RILIEVO STATO DI FATTO

ITINERARIO PEDONALE PERCORSO PEDONALE **AREA PER CAMBIO DIREZIONE**

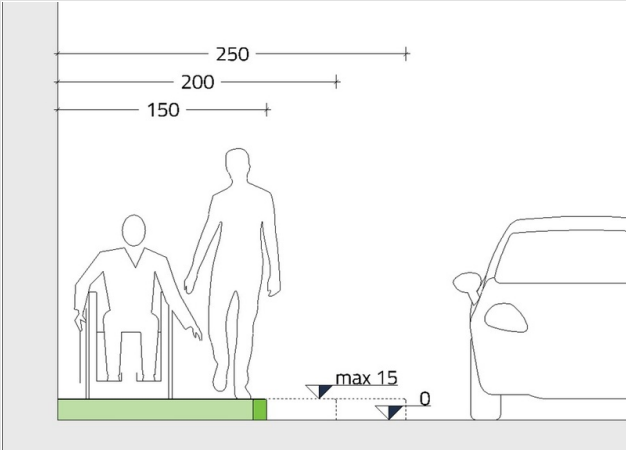


Assenza	Si	
Dimensioni	X 120,00 cm	Y 1800,00 cm
Materiale	Calcestruzzo	
Note relative al rilievo	--	

LINK ALTRE CRITICITÀ

E 00FF9-01073	LIV. 1	Pendenza longitudinale Percorso pedonale Via Carnia 9, 33058 San Giorgio di Nogarò	Costo stimato --	●
E 00FF9-01075	LIV. 3	Sconnessioni Pavimentazione Carnia/Zorutti 9 - San Giorgio di Nogarò (Udine)	Costo stimato --	●
E 00FF9-01074	LIV. 3	Pendenza trasversale Percorso pedonale Via Carnia 9, 33058 San Giorgio di Nogarò	Costo stimato 1400 €	●

IPOTESI DI SOLUZIONE



PS1680
Allargamento del marciapiede

Incremento della larghezza del marciapiede, fino ad un minimo di 150 cm, mediante la riduzione dello spazio destinato alla carreggiata. Nel caso in alcuni tratti non fosse possibile ridurre la larghezza della carreggiata (es. al fine di consentire manovre e svolte dei veicoli), sarà possibile realizzare un tratto di marciapiede con larghezza inferiore, il cui sviluppo non potrà comunque avere una lunghezza superiore a 10 m, come prescritto dal D.M. 236/89 art. 8.2.1.

STIMA DEL COSTO
 Rimozione cordolo in cls ; Taglio e rimozione asfalto ; Scavo di sbancamento ; Posa rete elettrosaldata ; Realizzazione nuova pavimentazione in cls ; Posa nuovo cordolo in cls

1.370 €

PEBA COMUNE DI SAN GIORGIO DI NOGARO (UD) > PERCORSI > Percorso 6 - PEEP-scuola dell'infanzia

Rilevatore **0181**

Data Rilievo **12 Novembre 2025**

Ultimo aggiornamento scheda: 31 Dicembre 2025

Indirizzo

Via Carnia 9, 33058 San Giorgio di Nogaro

LIV.
di priorità

1

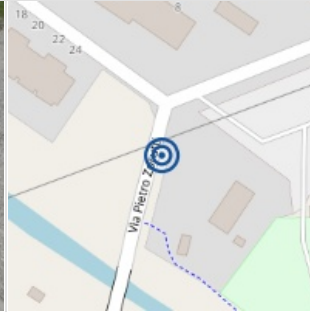
ID Scheda

E 00FF9-01073

RILIEVO STATO DI FATTO

ITINERARIO PEDONALE

PERCORSO PEDONALE



Pendenza longitudinale	18	≤ 5% - ammessa fino a ≤12% in caso di adeguamento
Dimensioni	X 100,00 cm	Y 120,00 cm
Materiale	Calcestruzzo	
Note relative al rilievo	--	

LINK ALTRE CRITICITÀ

E 00FF9-01072	LIV. 2	Assenza Area per cambio direzione Carnia/Zorutti 9 - San Giorgio di Nogaro (Udine)	Costo stimato 1370 €
E 00FF9-01074	LIV. 3	Pendenza trasversale Percorso pedonale Via Carnia 9, 33058 San Giorgio di Nogaro	Costo stimato 1400 €
E 00FF9-01075	LIV. 3	Sconnessioni Pavimentazione Carnia/Zorutti 9 - San Giorgio di Nogaro (Udine)	Costo stimato --

IPOTESI DI SOLUZIONE

<p><i>pianta</i></p> <p>max 15</p> <p>max 300</p> <p>rampa breve di raccordo con pendenza ideale max 5% e senza pendenza trasversale</p> <p><i>sezione</i></p>	<p>PS2388 Demolizione e ricostruzione</p> <p>Demolizione rampa esistente con pendenza eccessiva e realizzazione di un nuovo raccordo tra le due porzioni di percorso pedonale avente pendenza ottimale del 5% (max 15% per dislivelli fino a 15 cm).</p> <p>STIMA DEL COSTO Costo compreso nella soluzione relativa all'eliminazione della pendenza trasversale</p> <p style="text-align: right;">0 €</p>
--	--

PEBA COMUNE DI SAN GIORGIO DI NOGARO (UD) > PERCORSI > Percorso 6 - PEEP-scuola dell'infanzia

Rilevatore **0181**

Data Rilievo **12 Novembre 2025**

Ultimo aggiornamento scheda: 31 Dicembre 2025

Indirizzo

Via Carnia 9, 33058 San Giorgio di Nogaro

LIV.
di priorità

3

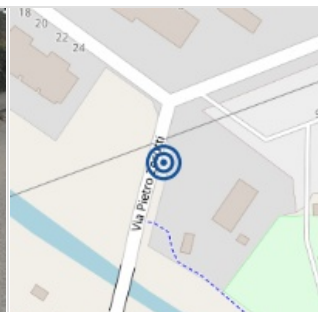
ID Scheda

E 00FF9-01074

RILIEVO STATO DI FATTO

ITINERARIO PEDONALE

PERCORSO PEDONALE

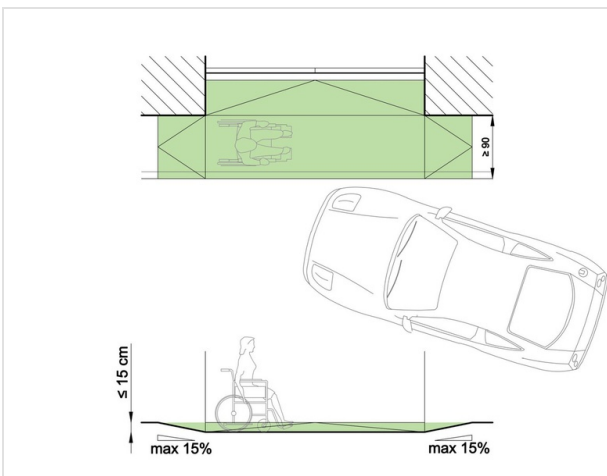


Pendenza trasversale	3.5	≤ 1%
Dimensioni	X 120,00 cm	Y 480,00 cm
Materiale	Calcestruzzo	
Note relative al rilievo	--	

LINK ALTRE CRITICITÀ

E 00FF9-01073	LIV. 1	Pendenza longitudinale Percorso pedonale Via Carnia 9, 33058 San Giorgio di Nogaro	Costo stimato --	●
E 00FF9-01075	LIV. 3	Sconnessioni Pavimentazione Carnia/Zorutti 9 - San Giorgio di Nogaro (Udine)	Costo stimato --	●
E 00FF9-01072	LIV. 2	Assenza Area per cambio direzione Carnia/Zorutti 9 - San Giorgio di Nogaro (Udine)	Costo stimato 1370 €	●

IPOTESI DI SOLUZIONE



PS1544

Demolizione accesso carrabile e abbassamento del passaggio pedonale a livello stradale

Demolizione della pavimentazione del marciapiede con pendenza trasversale e rifacimento del percorso con pavimentazione in piano alla medesima quota della carreggiata, raccordato alla quota del marciapiede mediante brevi rampe con pendenza consigliata del 5% (max 15%).
Raccordo con il cancello carrabile mediante rampa da realizzare all'interno della proprietà privata.

STIMA DEL COSTO

Sostituzione cordolo in cls; Demolizione e completo rifacimento pavimentazione in calcestruzzo; Posa rete elettrosaldata; Adeguamento altimetrico pozzetto

1.400
€

PEBA COMUNE DI SAN GIORGIO DI NOGARO (UD) > PERCORSI > Percorso 6 - PEEP-scuola dell'infanzia

Rilevatore **0181**

Data Rilievo **12 Novembre 2025**

Ultimo aggiornamento scheda: 31 Dicembre 2025

Indirizzo

Carnia/Zorutti 9 - San Giorgio di Nogaro (Udine)

LIV.
di priorità

3

ID Scheda

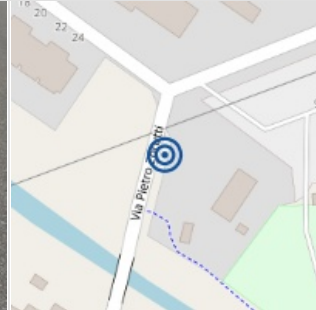
E 00FF9-01075

RILIEVO STATO DI FATTO

ITINERARIO PEDONALE

PERCORSO PEDONALE

PAVIMENTAZIONE

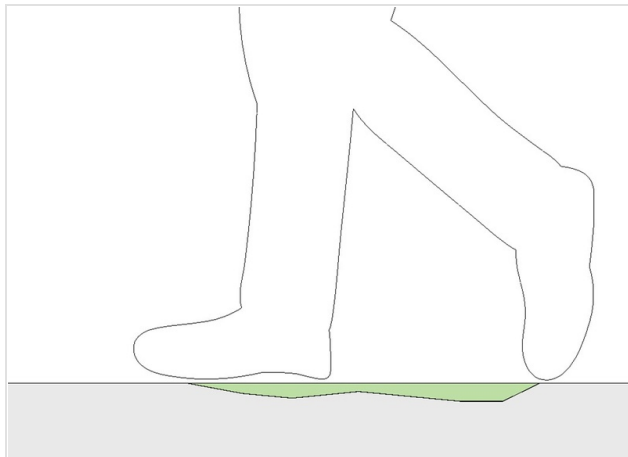


Sconnessioni	Si
Dimensioni	X 120,00 cm Y --
Materiale	Calcestruzzo
Note relative al rilievo	--

LINK ALTRE CRITICITÀ

E 00FF9-01074	LIV. 3	Pendenza trasversale Percorso pedonale Via Carnia 9, 33058 San Giorgio di Nogaro	Costo stimato 1400 €
E 00FF9-01073	LIV. 1	Pendenza longitudinale Percorso pedonale Via Carnia 9, 33058 San Giorgio di Nogaro	Costo stimato --
E 00FF9-01072	LIV. 2	Assenza Area per cambio direzione Carnia/Zorutti 9 - San Giorgio di Nogaro (Udine)	Costo stimato 1370 €

IPOTESI DI SOLUZIONE



PS1593

Demolizione e rifacimento porzione di marciapiede

Demolizione del tratto di marciapiede con sconnessioni e/o avvallamenti, rifacimento del sottofondo, ripristino della pavimentazione mediante l'utilizzo del medesimo materiale, ed eventuale adeguamento altimetrico dei pozzetti presenti sul percorso. Pendenza trasversale massima dell'1% per lo scolo delle acque meteoriche.

STIMA DEL COSTO

Costo compreso nella soluzione relativa all'eliminazione della pendenza trasversale

0
€

PEBA COMUNE DI SAN GIORGIO DI NOGARO (UD) > PERCORSI > Percorso 6 - PEEP-scuola dell'infanzia

Rilevatore **0181**
 Data Rilievo **12 Novembre 2025**
 Ultimo aggiornamento scheda: 31 Dicembre 2025

Indirizzo
Via Carnia 9, 33058 San Giorgio di Nogarò

LIV.
 di priorità
3

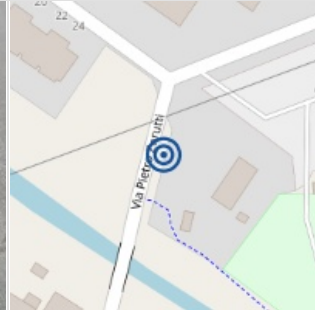
ID Scheda
E 00FF9-01076

RILIEVO STATO DI FATTO

ITINERARIO PEDONALE

PERCORSO PEDONALE

PAVIMENTAZIONE

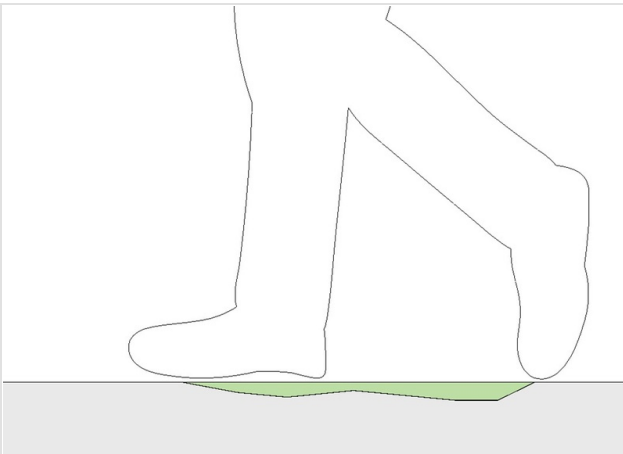


Sconnessioni	Si	
Dimensioni	X 120,00 cm	Y 50,00 cm
Materiale	Calcestruzzo	
Note relative al rilievo	--	

LINK ALTRE CRITICITÀ

Nessuna criticità collegata

IPOSTESI DI SOLUZIONE



PS1593
Demolizione e rifacimento porzione di marciapiede
 Demolizione del tratto di marciapiede con sconnessioni e/o avvallamenti, rifacimento del sottofondo, ripristino della pavimentazione mediante l'utilizzo del medesimo materiale, ed eventuale adeguamento altimetrico dei pozzetti presenti sul percorso. Pendenza trasversale massima dell'1% per lo scolo delle acque meteoriche.

STIMA DEL COSTO
 Demolizione e completo rifacimento pavimentazione in calcestruzzo **50**
 €

PEBA COMUNE DI SAN GIORGIO DI NOGARO (UD) > PERCORSI > Percorso 6 - PEEP-scuola dell'infanzia

Rilevatore **0181**

Data Rilievo **12 Novembre 2025**

Ultimo aggiornamento scheda: 31 Dicembre 2025

Indirizzo

Via Carnia 9, 33058 San Giorgio di Nogaro

LIV.
di priorità

1

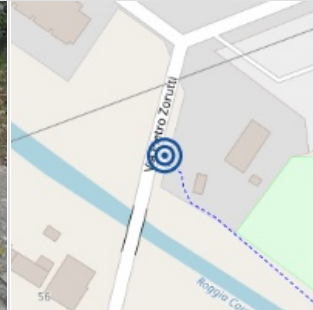
ID Scheda

E 00FF9-01077

RILIEVO STATO DI FATTO

ITINERARIO PEDONALE

PERCORSO PEDONALE



Pendenza longitudinale	16	≤ 5% - ammessa fino a ≤12% in caso di adeguamento
Dimensioni	X 100,00 cm	Y 130,00 cm
Materiale	Calcestruzzo	
Note relative al rilievo	--	

LINK ALTRE CRITICITÀ

E 00FF9-01078	LIV. 3	Pendenza trasversale Percorso pedonale Via Carnia 9, 33058 San Giorgio di Nogaro	Costo stimato 1640 €
E 00FF9-01079	LIV. 1	Pendenza longitudinale Percorso pedonale Via Carnia 9, 33058 San Giorgio di Nogaro	Costo stimato --

IPOTESI DI SOLUZIONE

<p><i>pianta</i></p> <p>max 15</p> <p>max 300</p> <p>rampa breve di raccordo con pendenza ideale max 5% e senza pendenza trasversale</p> <p><i>sezione</i></p>	<p>PS2388 Demolizione e ricostruzione</p> <p>Demolizione rampa esistente con pendenza eccessiva e realizzazione di un nuovo raccordo tra le due porzioni di percorso pedonale avente pendenza ottimale del 5% (max 15% per dislivelli fino a 15 cm).</p> <p>STIMA DEL COSTO Costo compreso nella soluzione relativa all'eliminazione della pendenza trasversale</p> <p style="text-align: right;">0 €</p>
--	--

PEBA COMUNE DI SAN GIORGIO DI NOGARO (UD) > PERCORSI > Percorso 6 - PEEP-scuola dell'infanzia


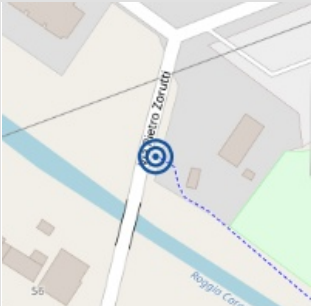
Rilevatore **0181**
 Data Rilievo **12 Novembre 2025**
 Ultimo aggiornamento scheda: 31 Dicembre 2025

Indirizzo
Via Carnia 9, 33058 San Giorgio di Nogarò



LIV.
 di priorità
3

ID Scheda
E 00FF9-01078

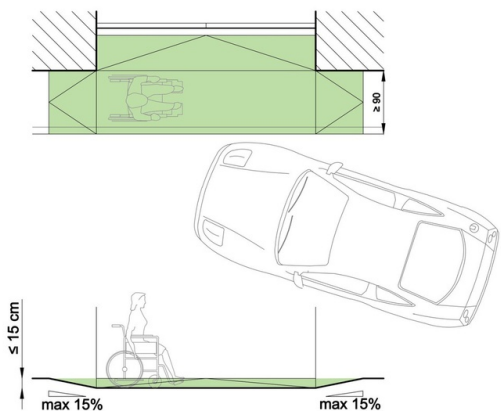
RILIEVO STATO DI FATTO

<p>ITINERARIO PEDONALE PERCORSO PEDONALE</p>		
		<p>Pendenza trasversale 3.5 ≤ 1%</p>
		<p>Dimensioni X 130,00 cm Y 700,00 cm</p>
<p>Materiale Calcestruzzo</p>		
<p>Note relative al rilievo Corrispondenza della fine della ciclopedonale</p>		

LINK ALTRE CRITICITÀ

E 00FF9-01077	LIV. 1	Pendenza longitudinale Percorso pedonale Via Carnia 9, 33058 San Giorgio di Nogarò	Costo stimato --	
E 00FF9-01079	LIV. 1	Pendenza longitudinale Percorso pedonale Via Carnia 9, 33058 San Giorgio di Nogarò	Costo stimato --	

IPOSTESI DI SOLUZIONE

	<p>PS1544 (modificato) Demolizione accesso percorso ciclopedonale e abbassamento del passaggio pedonale a livello stradale</p> <p>Demolizione della pavimentazione del marciapiede con pendenza trasversale e rifacimento del percorso con pavimentazione in piano alla medesima quota della carreggiata, raccordato alla quota del marciapiede mediante brevi rampe con pendenza consigliata del 5% (max 15%). Raccordo con il percorso ciclopedonale mediante rampa.</p>
	<p>STIMA DEL COSTO</p> <p>Sostituzione cordolo in cls ; Demolizione e completo rifacimento pavimentazione in piano e rampe in calcestruzzo 1.640 €</p>

PEBA COMUNE DI SAN GIORGIO DI NOGARO (UD) > PERCORSI > Percorso 6 - PEEP-scuola dell'infanzia

Rilevatore **0181**

Data Rilievo **12 Novembre 2025**

Ultimo aggiornamento scheda: 31 Dicembre 2025

Indirizzo

Via Carnia 9, 33058 San Giorgio di Nogaro

LIV.
di priorità

1

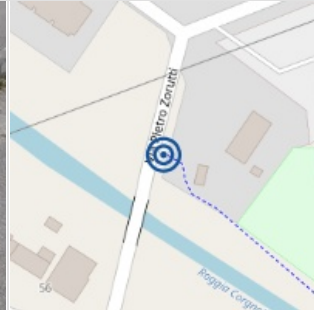
ID Scheda

E 00FF9-01079

RILIEVO STATO DI FATTO

ITINERARIO PEDONALE

PERCORSO PEDONALE



Pendenza longitudinale	18	≤ 5% - ammessa fino a ≤12% in caso di adeguamento
Dimensioni	X 130,00 cm	Y 100,00 cm
Materiale	Calcestruzzo	
Note relative al rilievo	--	

LINK ALTRE CRITICITÀ

E 00FF9-01078	LIV. 3	Pendenza trasversale Percorso pedonale Via Carnia 9, 33058 San Giorgio di Nogaro	Costo stimato 1640 €
E 00FF9-01077	LIV. 1	Pendenza longitudinale Percorso pedonale Via Carnia 9, 33058 San Giorgio di Nogaro	Costo stimato --

IPOTESI DI SOLUZIONE

<p><i>pianta</i></p> <p>max 15</p> <p>max 300</p> <p>rampa breve di raccordo con pendenza ideale max 5% e senza pendenza trasversale</p> <p><i>sezione</i></p>	<p>PS2388 Demolizione e ricostruzione</p> <p>Demolizione rampa esistente con pendenza eccessiva e realizzazione di un nuovo raccordo tra le due porzioni di percorso pedonale avente pendenza ottimale del 5% (max 15% per dislivelli fino a 15 cm).</p> <p>STIMA DEL COSTO Costo compreso nella soluzione relativa all'eliminazione della pendenza trasversale</p> <p style="text-align: right;">0 €</p>
--	--

PEBA COMUNE DI SAN GIORGIO DI NOGARO (UD) > PERCORSI > Percorso 6 - PEEP-scuola dell'infanzia

Rilevatore **0181**
 Data Rilievo **12 Novembre 2025**
 Ultimo aggiornamento scheda: 31 Dicembre 2025



Indirizzo
Carnia/Zorutti 9 - San Giorgio di Nogaro (Udine)

LIV.
 di priorità
2

ID Scheda
E 00FF9-01080

RILIEVO STATO DI FATTO

ITINERARIO PEDONALE PERCORSO PEDONALE **PARAPETTO**

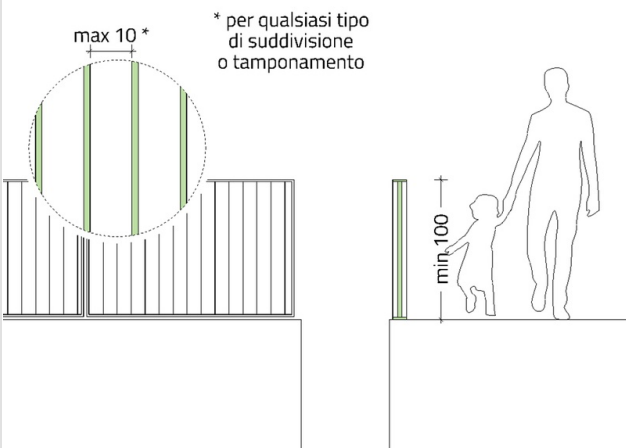



Assenza	Si
Dimensioni	X 910,00 cm Y --
Materiale	--
Note relative al rilievo	--

LINK ALTRE CRITICITÀ

Nessuna criticità collegata

IPOSTESI DI SOLUZIONE



* per qualsiasi tipo di suddivisione o tamponamento

PS2500
Posa di parapetto

Installazione di parapetto con altezza maggiore o uguale a 100 cm e non attraversabile da una sfera con diametro pari a 10 cm.

STIMA DEL COSTO
 Realizzazione di magrone ; Realizzazione di getto di fondazione ; Realizzazione getto cordolo in cls ; Posa armatura ; Installazione parapetto in acciaio ; Scavo di fondazione

3.045
 €

PEBA COMUNE DI SAN GIORGIO DI NOGARO (UD) > PERCORSI > Percorso 6 - PEEP-scuola dell'infanzia

Rilevatore **0181**

Data Rilievo **12 Novembre 2025**

Ultimo aggiornamento scheda: 09 Gennaio 2026

Indirizzo

Carnia/Zorutti 9 - San Giorgio di Nogaro (Udine)

LIV.
di priorità

3

ID Scheda

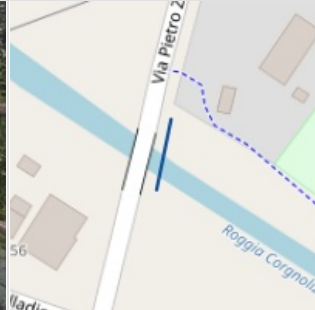
E 00FF9-01081

RILIEVO STATO DI FATTO

ITINERARIO PEDONALE

PERCORSO PEDONALE

PARAPETTO

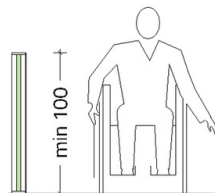
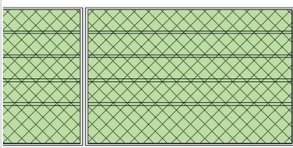


Attraversabile da sfera 10cm	Si
Dimensioni	X 2800,00 cm Y --
Materiale	Metallo
Note relative al rilievo	--

LINK ALTRE CRITICITÀ

Nessuna criticità collegata

IPOSTESI DI SOLUZIONE



PS2474

Posa di elemento per riduzione o chiusura dei fori

Modifica parapetto esistente mediante integrazione di elementi tali da renderlo inattraversabile da una sfera di 10 cm di diametro fino ad un'altezza di almeno 100 cm, in conformità con quanto stabilito al punto 8.1.10 del D.M. 236/1989.

STIMA DEL COSTO

Fornitura e posa elementi integrativi in acciaio zincato

3.675 €

PEBA COMUNE DI SAN GIORGIO DI NOGARO (UD) > PERCORSI > Percorso 6 - PEEP-scuola dell'infanzia

Rilevatore **0181**
 Data Rilievo **12 Novembre 2025**
 Ultimo aggiornamento scheda: 31 Dicembre 2025

Indirizzo
**Carnia/Zorutti 9 - San Giorgio di
 Nogaro (Udine)**

LIV.
 di priorità
3

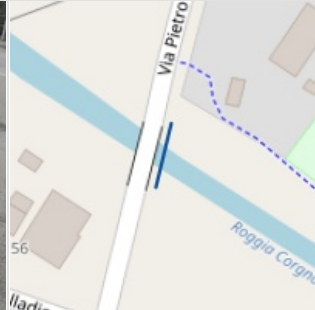
ID Scheda
E 00FF9-01082

RILIEVO STATO DI FATTO

ITINERARIO PEDONALE

PERCORSO PEDONALE

PAVIMENTAZIONE

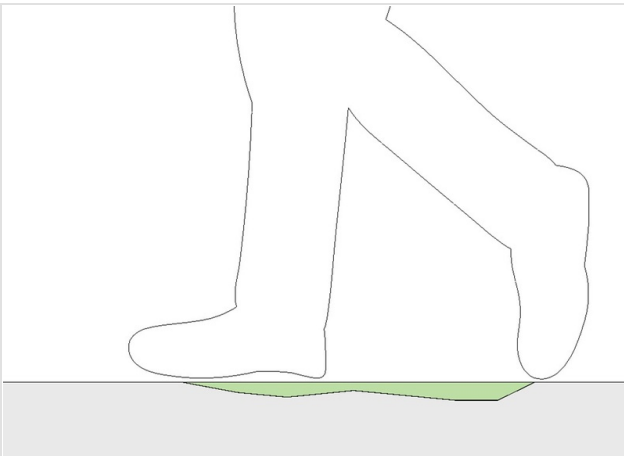


Sconnessioni	Si	
Dimensioni	X 150,00 cm	Y 2300,00 cm
Materiale	Calcestruzzo	
Note relative al rilievo	--	

LINK ALTRE CRITICITÀ

Nessuna criticità collegata

IPOTESI DI SOLUZIONE



PS1593
Demolizione e rifacimento porzione di marciapiede
 Demolizione del tratto di marciapiede con sconnessioni e/o avvallamenti, rifacimento del sottofondo, ripristino della pavimentazione mediante l'utilizzo del medesimo materiale, ed eventuale adeguamento altimetrico dei pozzetti presenti sul percorso. Pendenza trasversale massima dell'1% per lo scolo delle acque meteoriche.

STIMA DEL COSTO
 Rimozione cordolo in cls ; Demolizione e completo rifacimento pavimentazione in calcestruzzo ; Posa nuovo cordolo in cls

3.650
 €

PEBA COMUNE DI SAN GIORGIO DI NOGARO (UD) > PERCORSI > Percorso 6 - PEEP-scuola dell'infanzia

Rilevatore **0181**
 Data Rilievo **12 Novembre 2025**
 Ultimo aggiornamento scheda: 31 Dicembre 2025

Indirizzo
**Carnia/Zorutti 9 - San Giorgio di
 Nogaro (Udine)**

LIV.
 di priorità
1

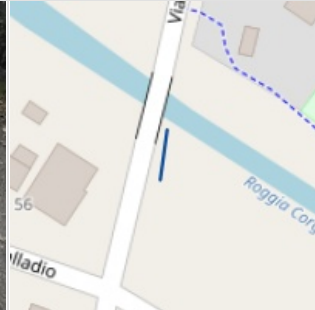
ID Scheda
E 00FF9-01083

RILIEVO STATO DI FATTO

ITINERARIO PEDONALE

PERCORSO PEDONALE

PAVIMENTAZIONE

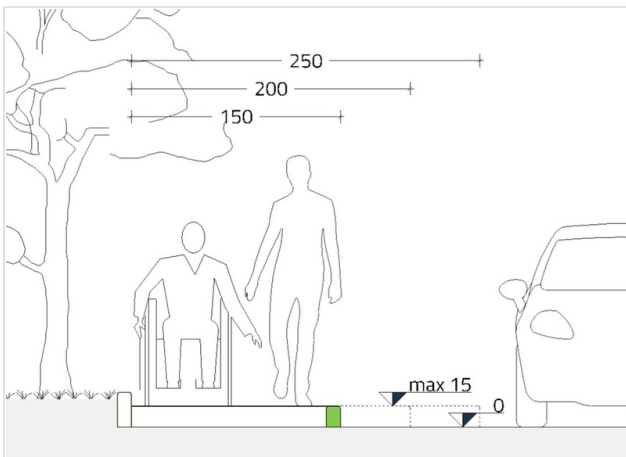


Sconnessioni	Si
Dimensioni	X 800,00 cm Y --
Materiale	Calcestruzzo
Note relative al rilievo	Cordolo in fase di distacco

LINK ALTRE CRITICITÀ

Nessuna criticità collegata

IPOTESI DI SOLUZIONE



PS1717
Sostituzione cordolo
 Sostituzione cordolo danneggiato o in fase di distacco e riempimento giuntura tra cordolo e pavimentazione esistente in modo da garantire la planarità del marciapiede.

STIMA DEL COSTO
 Sostituzione cordolo in cls

390 €

PEBA COMUNE DI SAN GIORGIO DI NOGARO (UD) > PERCORSI > Percorso 6 - PEEP-scuola dell'infanzia

Rilevatore **0181**

Data Rilievo **12 Novembre 2025**

Ultimo aggiornamento scheda: 31 Dicembre 2025

Indirizzo

Via Carnia 9, 33058 San Giorgio di Nogaro

LIV.
di priorità

3

ID Scheda

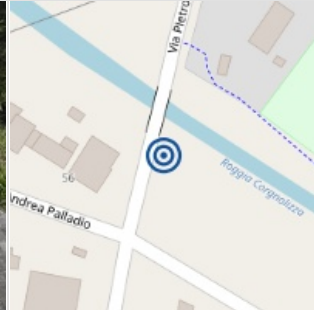
E 00FF9-01084

RILIEVO STATO DI FATTO

ITINERARIO PEDONALE

PERCORSO PEDONALE

PAVIMENTAZIONE

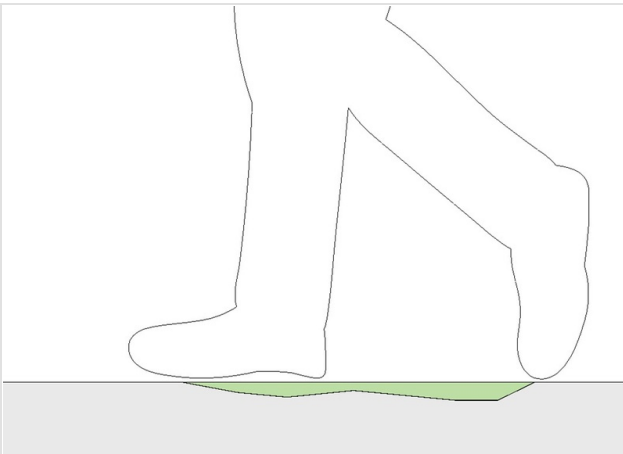


Sconnessioni	Si	
Dimensioni	X 300,00 cm	Y 150,00 cm
Materiale	Calcestruzzo	
Note relative al rilievo	--	

LINK ALTRE CRITICITÀ

Nessuna criticità collegata

IPOSTESI DI SOLUZIONE



PS1593

Demolizione e rifacimento porzione di marciapiede

Demolizione del tratto di marciapiede con sconnessioni e/o avvallamenti, rifacimento del sottofondo, ripristino della pavimentazione mediante l'utilizzo del medesimo materiale, ed eventuale adeguamento altimetrico dei pozzetti presenti sul percorso. Pendenza trasversale massima dell'1% per lo scolo delle acque meteoriche.

STIMA DEL COSTO

Demolizione e completo rifacimento pavimentazione in calcestruzzo

350

€

PEBA COMUNE DI SAN GIORGIO DI NOGARO (UD) > PERCORSI > Percorso 6 - PEEP-scuola dell'infanzia

Rilevatore **0181**

Data Rilievo **12 Novembre 2025**

Ultimo aggiornamento scheda: 31 Dicembre 2025

Indirizzo

Carnia/Zorutti 9 - San Giorgio di Nogaro (Udine)

LIV.
di priorità

2

ID Scheda

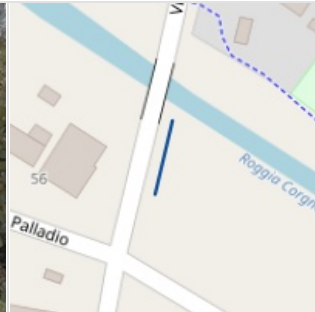
E 00FF9-01085

RILIEVO STATO DI FATTO

ITINERARIO PEDONALE

PERCORSO PEDONALE

PARAPETTO

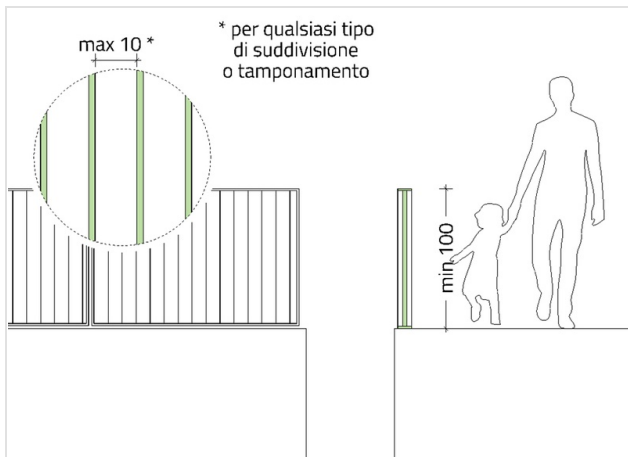


Assenza	Si
Dimensioni	X 1400,00 cm Y --
Materiale	--
Note relative al rilievo	--

LINK ALTRE CRITICITÀ

Nessuna criticità collegata

IPOSTESI DI SOLUZIONE



PS2500

Posa di parapetto

Installazione di parapetto con altezza maggiore o uguale a 100 cm e non attraversabile da una sfera con diametro pari a 10 cm.

STIMA DEL COSTO

Realizzazione del magrone ; Realizzazione getto di fondazione ; Realizzazione getto del cordolo in cls ; Posa armatura ; Installazione parapetto in acciaio ; Scavo di fondazione

4.700

€

PEBA COMUNE DI SAN GIORGIO DI NOGARO (UD) > PERCORSI > Percorso 6 - PEEP-scuola dell'infanzia

Rilevatore **0181**

Data Rilievo **12 Novembre 2025**

Ultimo aggiornamento scheda: 31 Dicembre 2025

Indirizzo

Via Carnia 9, 33058 San Giorgio di Nogaro

LIV.
di priorità

3

ID Scheda

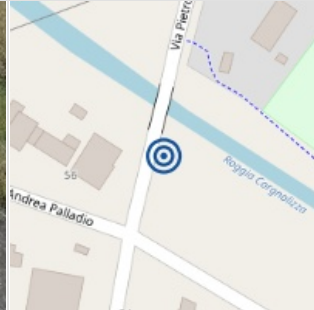
E 00FF9-01086

RILIEVO STATO DI FATTO

ITINERARIO PEDONALE

PERCORSO PEDONALE

PAVIMENTAZIONE

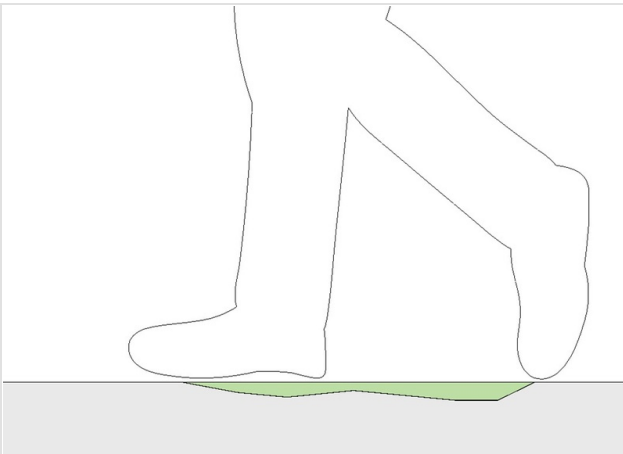


Sconnessioni	Si
Dimensioni	X 150,00 cm Y --
Materiale	Calcestruzzo
Note relative al rilievo	--

LINK ALTRE CRITICITÀ

Nessuna criticità collegata

IPOSTESI DI SOLUZIONE



PS1593

Demolizione e rifacimento porzione di marciapiede

Demolizione del tratto di marciapiede con sconnessioni e/o avvallamenti, rifacimento del sottofondo, ripristino della pavimentazione mediante l'utilizzo del medesimo materiale, ed eventuale adeguamento altimetrico dei pozzetti presenti sul percorso. Pendenza trasversale massima dell'1% per lo scolo delle acque meteoriche.

STIMA DEL COSTO

Demolizione e completo rifacimento pavimentazione in calcestruzzo

60

€

PEBA COMUNE DI SAN GIORGIO DI NOGARO (UD) > PERCORSI > Percorso 6 - PEEP-scuola dell'infanzia

Rilevatore **0181**
 Data Rilievo **12 Novembre 2025**
 Ultimo aggiornamento scheda: 09 Gennaio 2026


Indirizzo
Via Carnia 9, 33058 San Giorgio di Nogaro

LIV.
 di priorità
3

ID Scheda
E 00FF9-01087

RILIEVO STATO DI FATTO

ITINERARIO PEDONALE PERCORSO PEDONALE



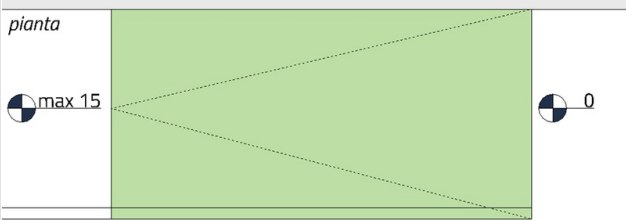
Pendenza longitudinale	18	≤ 5% - ammessa fino a ≤12% in caso di adeguamento
Dimensioni	X 150,00 cm	Y 120,00 cm
Materiale	Calcestruzzo	
Note relative al rilievo	--	

LINK ALTRE CRITICITÀ

E 00FF9-01088	LIV. 3	Sconnessioni Pavimentazione Via Carnia 9, 33058 San Giorgio di Nogaro	Costo stimato --	●
E 00FF9-01089	LIV. 3	Pendenza trasversale Percorso pedonale Via Carnia 9, 33058 San Giorgio di Nogaro	Costo stimato 440 €	●
E 00FF9-01090	LIV. 3	Pendenza longitudinale Percorso pedonale Via Carnia 9, 33058 San Giorgio di Nogaro	Costo stimato 615 €	●
E 00FF9-01207	LIV. 1	Assenza Attraversamento pedonale Via Carnia 9, 33058 San Giorgio di Nogaro	Costo stimato 2425 €	●
E 00FF9-01206	LIV. 2	Sconnessioni Pavimentazione Via Carnia 9, 33058 San Giorgio di Nogaro	Costo stimato 490 €	●

IPOTESI DI SOLUZIONE

pianta




max 15

max 300

rampa breve di raccordo con pendenza ideale max 5% e senza pendenza trasversale

sezione



PS2388
Demolizione e ricostruzione

Demolizione rampa esistente con pendenza eccessiva e realizzazione di un nuovo raccordo tra le due porzioni di percorso pedonale avente pendenza ottimale del 5% (max 15% per dislivelli fino a 15 cm).

STIMA DEL COSTO
 Rimozione cordolo in cls ; Demolizione pavimentazione in cls ; Scavo di sbancamento ; Posa rete elettrosaldata ; Realizzazione nuova pavimentazione in cls ; Posa nuovo cordolo in cls

515
€

PEBA COMUNE DI SAN GIORGIO DI NOGARO (UD) > PERCORSI > Percorso 6 - PEEP-scuola dell'infanzia

Rilevatore **0181**

Data Rilievo **12 Novembre 2025**

Ultimo aggiornamento scheda: 31 Dicembre 2025

Indirizzo

Via Carnia 9, 33058 San Giorgio di Nogaro

LIV.
di priorità

3

ID Scheda

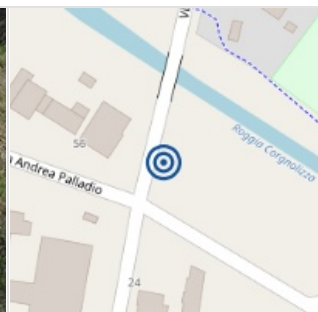
E 00FF9-01088

RILIEVO STATO DI FATTO

ITINERARIO PEDONALE

PERCORSO PEDONALE

PAVIMENTAZIONE

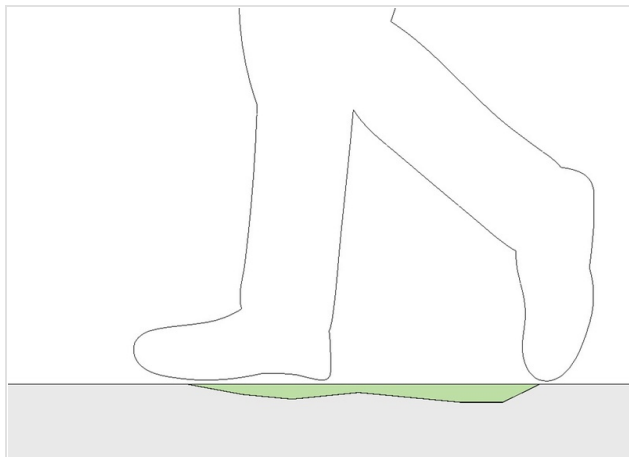


Sconnessioni	Si	
Dimensioni	X 120,00 cm	Y 150,00 cm
Materiale	Calcestruzzo	
Note relative al rilievo	--	

LINK ALTRE CRITICITÀ

E 00FF9-01087	LIV. 3	Pendenza longitudinale Percorso pedonale Via Carnia 9, 33058 San Giorgio di Nogaro	Costo stimato 515 €
E 00FF9-01207	LIV. 1	Assenza Attraversamento pedonale Via Carnia 9, 33058 San Giorgio di Nogaro	Costo stimato 2425 €
E 00FF9-01206	LIV. 2	Sconnessioni Pavimentazione Via Carnia 9, 33058 San Giorgio di Nogaro	Costo stimato 490 €
E 00FF9-01089	LIV. 3	Pendenza trasversale Percorso pedonale Via Carnia 9, 33058 San Giorgio di Nogaro	Costo stimato 440 €
E 00FF9-01090	LIV. 3	Pendenza longitudinale Percorso pedonale Via Carnia 9, 33058 San Giorgio di Nogaro	Costo stimato 615 €

IPOSTESI DI SOLUZIONE



PS1593

Demolizione e rifacimento porzione di marciapiede

Demolizione del tratto di marciapiede con sconnessioni e/o avvallamenti, rifacimento del sottofondo, ripristino della pavimentazione mediante l'utilizzo del medesimo materiale, ed eventuale adeguamento altimetrico dei pozzetti presenti sul percorso. Pendenza trasversale massima dell'1% per lo scolo delle acque meteoriche.

STIMA DEL COSTO

Costo compreso nella soluzione relativa all'eliminazione della pendenza trasversale

0
€

PEBA COMUNE DI SAN GIORGIO DI NOGARO (UD) > PERCORSI > Percorso 6 - PEEP-scuola dell'infanzia

Rilevatore **0181**

Data Rilievo **12 Novembre 2025**

Ultimo aggiornamento scheda: 09 Gennaio 2026

Indirizzo

Via Carnia 9, 33058 San Giorgio di Nogarò

LIV.
di priorità

3

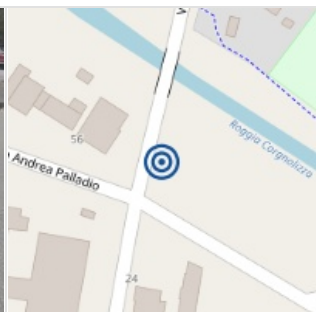
ID Scheda

E 00FF9-01089

RILIEVO STATO DI FATTO

ITINERARIO PEDONALE

PERCORSO PEDONALE



Pendenza trasversale	3.5	≤ 1%
Dimensioni	X 150,00 cm	Y 610,00 cm
Materiale	Calcestruzzo	
Note relative al rilievo	Probabile punto d'accesso al campo	

LINK ALTRE CRITICITÀ

E 00FF9-01087	LIV. 3	Pendenza longitudinale Percorso pedonale Via Carnia 9, 33058 San Giorgio di Nogarò	Costo stimato 515 €
E 00FF9-01207	LIV. 1	Assenza Attraversamento pedonale Via Carnia 9, 33058 San Giorgio di Nogarò	Costo stimato 2425 €
E 00FF9-01206	LIV. 2	Sconnessioni Pavimentazione Via Carnia 9, 33058 San Giorgio di Nogarò	Costo stimato 490 €
E 00FF9-01090	LIV. 3	Pendenza longitudinale Percorso pedonale Via Carnia 9, 33058 San Giorgio di Nogarò	Costo stimato 615 €
E 00FF9-01088	LIV. 3	Sconnessioni Pavimentazione Via Carnia 9, 33058 San Giorgio di Nogarò	Costo stimato --

IPOSTESI DI SOLUZIONE

<p>pendenza trasversale max 1 %</p> <p>esempio: pendenza trasversale 4% con rischio ribaltamento</p>	<p>PS2204 Demolizione del marciapiede e ricostruzione</p> <p>Demolizione pavimentazione e rifacimento in piano del marciapiede (pendenza trasversale max 1% necessaria al deflusso delle acque meteoriche).</p> <hr/> <p>STIMA DEL COSTO Demolizione pavimentazione in cls ; Posa doppia rete elettrosaldata per accesso carrabile ; Realizzazione nuova pavimentazione in cls ; Posa nuovo cordolo in cls ; Rimozione cordolo in cls</p> <p style="text-align: right;">440 €</p>
--	---

PEBA COMUNE DI SAN GIORGIO DI NOGARO (UD) > PERCORSI > Percorso 6 - PEEP-scuola dell'infanzia

Rilevatore **0181**
 Data Rilievo **12 Novembre 2025**
 Ultimo aggiornamento scheda: 09 Gennaio 2026

Indirizzo
Via Carnia 9, 33058 San Giorgio di Nogaro

LIV.
 di priorità
3

ID Scheda
E 00FF9-01090

RILIEVO STATO DI FATTO

<p>ITINERARIO PEDONALE PERCORSO PEDONALE</p>	
	<p>Pendenza longitudinale 18 ≤ 5% - ammessa fino a ≤12% in caso di adeguamento</p>
	<p>Dimensioni X 150,00 cm Y 120,00 cm</p>
	<p>Materiale Calcestruzzo</p>
	<p>Note relative al rilievo --</p>

LINK ALTRE CRITICITÀ

E 00FF9-01087	LIV. 3	Pendenza longitudinale Percorso pedonale Via Carnia 9, 33058 San Giorgio di Nogaro	Costo stimato 515 €
E 00FF9-01207	LIV. 1	Assenza Attraversamento pedonale Via Carnia 9, 33058 San Giorgio di Nogaro	Costo stimato 2425 €
E 00FF9-01206	LIV. 2	Sconnessioni Pavimentazione Via Carnia 9, 33058 San Giorgio di Nogaro	Costo stimato 490 €
E 00FF9-01088	LIV. 3	Sconnessioni Pavimentazione Via Carnia 9, 33058 San Giorgio di Nogaro	Costo stimato --
E 00FF9-01089	LIV. 3	Pendenza trasversale Percorso pedonale Via Carnia 9, 33058 San Giorgio di Nogaro	Costo stimato 440 €

IPOTESI DI SOLUZIONE

<p><i>pianta</i></p> <p>max 15 0</p> <p>max 300</p> <p>rampa breve di raccordo con pendenza ideale max 5% e senza pendenza trasversale</p> <p><i>sezione</i></p>	<p>PS2388 Demolizione e ricostruzione</p> <p>Demolizione rampa esistente con pendenza eccessiva e realizzazione di un nuovo raccordo tra le due porzioni di percorso pedonale avente pendenza ottimale del 5% (max 15% per dislivelli fino a 15 cm).</p> <p>STIMA DEL COSTO Rimozione cordolo in cls ; Demolizione pavimentazione in cls ; Scavo di sbancamento ; Posa rete elettrosaldata ; Realizzazione nuova pavimentazione in cls ; Posa nuovo cordolo in cls ; Adeguamento altimetrico pozzetto</p> <p>615 €</p>
---	--

PEBA COMUNE DI SAN GIORGIO DI NOGARO (UD) > PERCORSI > Percorso 6 - PEEP-scuola dell'infanzia

Rilevatore **0181**

Data Rilievo **12 Novembre 2025**

Ultimo aggiornamento scheda: 02 Gennaio 2026

Indirizzo

Via Carnia 9, 33058 San Giorgio di Nogaro

LIV.
di priorità

3

ID Scheda

E 00FF9-01091

RILIEVO STATO DI FATTO

ITINERARIO PEDONALE

PERCORSO PEDONALE

PAVIMENTAZIONE

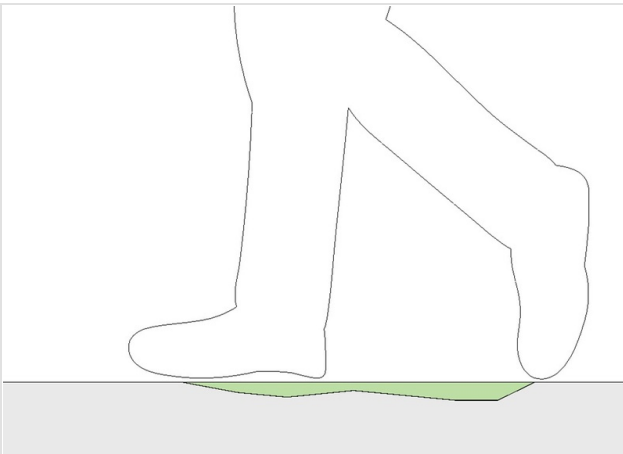


Sconnessioni	Si	
Dimensioni	X 70,00 cm	Y 70,00 cm
Materiale	Calcestruzzo	
Note relative al rilievo	--	

LINK ALTRE CRITICITÀ

Nessuna criticità collegata

IPOSTESI DI SOLUZIONE



PS1593

Demolizione e rifacimento porzione di marciapiede

Demolizione del tratto di marciapiede con sconnessioni e/o avvallamenti, rifacimento del sottofondo, ripristino della pavimentazione mediante l'utilizzo del medesimo materiale, ed eventuale adeguamento altimetrico dei pozzetti presenti sul percorso. Pendenza trasversale massima dell'1% per lo scolo delle acque meteoriche.

STIMA DEL COSTO

Demolizione e completo rifacimento pavimentazione in calcestruzzo

40

€

PEBA COMUNE DI SAN GIORGIO DI NOGARO (UD) > PERCORSI > Percorso 6 - PEEP-scuola dell'infanzia

Rilevatore **0181**

Data Rilievo **12 Novembre 2025**

Ultimo aggiornamento scheda: 02 Gennaio 2026

Indirizzo

Carnia/Zorutti 9 - San Giorgio di Nogaro (Udine)

LIV.
di priorità

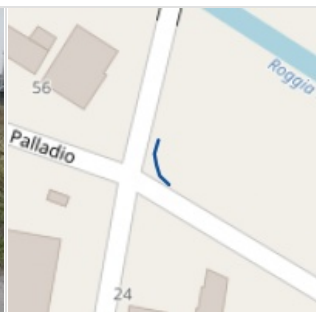
3

ID Scheda

E 00FF9-01092

RILIEVO STATO DI FATTO

ITINERARIO PEDONALE PERCORSO PEDONALE **PROTEZIONE**

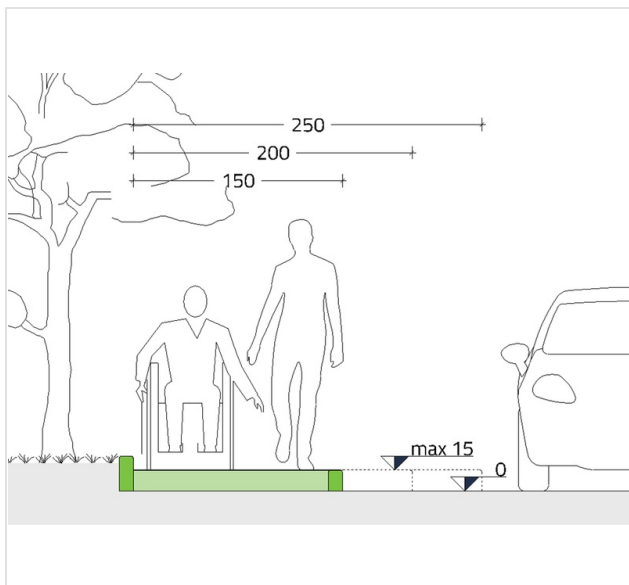


Assenza	Si	
Dimensioni	X 150,00 cm	Y 1400,00 cm
Materiale	Calcestruzzo	
Note relative al rilievo	--	

LINK ALTRE CRITICITÀ

E 00FF9-01093	LIV. 1	Assenza Attraversamento pedonale Via Palladio 21, 33058 San Giorgio di Nogaro	Costo stimato 6615 €	●
E 00FF9-01195	LIV. 1	Pendenza trasversale Area per cambio direzione Via Pietro Zorutti 17, 33058 San Giorgio di Nogaro	Costo stimato 435 €	●
E 00FF9-01203	LIV. 1	Assenza Attraversamento pedonale Via Pietro Zorutti 24, 33058 San Giorgio di Nogaro	Costo stimato 3905 €	●
E 00FF9-01095	LIV. 2	Pendenza trasversale Area per cambio direzione Via Pietro Zorutti 24, 33058 San Giorgio di Nogaro	Costo stimato 845 €	●
E 00FF9-01194	LIV. 2	Pendenza trasversale Percorso pedonale Via Pietro Zorutti 17, 33058 San Giorgio di Nogaro	Costo stimato 3154 €	●
E 00FF9-01094	LIV. 3	Sconnessioni Pavimentazione Via Pietro Zorutti 24, 33058 San Giorgio di Nogaro	Costo stimato 50 €	●

IPOTESI DI SOLUZIONE



PS2338 (modificato)

Incremento quota marciapiede a raso rispetto al piano stradale

Incremento della quota del marciapiede esistente, attualmente realizzato a raso o con minimo dislivello rispetto al piano stradale, al fine di creare una separazione fisica con quest'ultimo volta a dissuadere dalla possibilità di sosta non regolamentare dei veicoli. La quota del marciapiede rispetto al piano stradale dovrà essere compresa preferibilmente tra 10 e 15 cm, e il percorso dovrà essere dotato di pendenza trasversale massima pari all'1% necessaria per lo scolo delle acque meteoriche.

Eventuali raccordi, con tratti di percorso adiacenti a quello oggetto d'intervento, dovranno essere fatti mediante la formazione di rampe con pendenza ottimale pari al 5% (max 15% per dislivelli fino a 15 cm) e prive di pendenza trasversale.

Il percorso dovrà essere altresì ampliato al fine di consentire la realizzazione del bordo marciapiede allineato rispetto ai due nuovi attraversamenti pedonali in progetto.

STIMA DEL COSTO

Rimozione cordolo in cls; Demolizione e completo rifacimento pavimentazione in calcestruzzo

1.705

€

PEBA COMUNE DI SAN GIORGIO DI NOGARO (UD) > PERCORSI > Percorso 6 - PEEP-scuola dell'infanzia

Rilevatore **0181**

Data Rilievo **12 Novembre 2025**

Ultimo aggiornamento scheda: 09 Gennaio 2026

Indirizzo

Via Palladio 21, 33058 San Giorgio di Nogaro

LIV.
di priorità

1

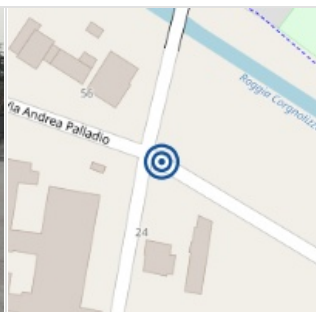
ID Scheda

E 00FF9-01093

RILIEVO STATO DI FATTO

ITINERARIO PEDONALE

ATTRAVERSAMENTO PEDONALE



Assenza	Si
Dimensioni	X 1160,00 cm Y --
Materiale	Asfalto
Note relative al rilievo	--

LINK ALTRE CRITICITÀ

E 00FF9-01092	LIV. 3	Assenza Protezione Carnia/Zorutti 9 - San Giorgio di Nogaro (Udine)	Costo stimato 1705 €
E 00FF9-01094	LIV. 3	Sconnessioni Pavimentazione Via Pietro Zorutti 24, 33058 San Giorgio di Nogaro	Costo stimato 50 €
E 00FF9-01095	LIV. 2	Pendenza trasversale Area per cambio direzione Via Pietro Zorutti 24, 33058 San Giorgio di Nogaro	Costo stimato 845 €
E 00FF9-01203	LIV. 1	Assenza Attraversamento pedonale Via Pietro Zorutti 24, 33058 San Giorgio di Nogaro	Costo stimato 3905 €
E 00FF9-01195	LIV. 1	Pendenza trasversale Area per cambio direzione Via Pietro Zorutti 17, 33058 San Giorgio di Nogaro	Costo stimato 435 €
E 00FF9-01194	LIV. 2	Pendenza trasversale Percorso pedonale Via Pietro Zorutti 17, 33058 San Giorgio di Nogaro	Costo stimato 3154 €

IPOTESI DI SOLUZIONE

area in piano rialzata con larghezza tale da consentire il completo stazionamento del mezzo (CdS) o con altezza ≤ 7 cm

PS1616 (modificato)
Realizzazione di attraversamento pedonale rialzato

Realizzazione attraversamento pedonale rialzato alla quota del percorso pedonale esistente, con la formazione di rampe carrabili con pendenza conforme al Codice della Strada e commisurata al limite massimo di velocità vigente sulla via. Posa su entrambi i lati della segnaletica tattilo plantare necessaria all'individuazione dell'attraversamento pedonale da parte di persone non vedenti, installata in conformità con le indicazioni delle linee guida I.N.M.A.C.I.

Si prevede la modifica della configurazione dell'intersezione finalizzata all'allineamento del bordo marciapiede all'attraversamento pedonale mediante la riduzione dei raggi di curvatura su entrambi i lati. Sul lato sud è prevista la rimozione di uno stallo di sosta.

STIMA DEL COSTO
Rimozione cordolo in cls; Demolizione pavimentazione in asfalto; Scavo di sbancamento; Posa rete elettrosaldata; Realizzazione nuova pavimentazione in cls; Posa nuovo cordolo in cls; Taglio asfalto; Formazione binder; Realizzazione nuova pavimentazione stradale rialzata in asfalto; Realizzazione nuova segnaletica orizzontale attraversamento; Posa nuova segnaletica verticale; Posa moduli segnaletica tattilo-plantare in cls

6.615 €

PEBA COMUNE DI SAN GIORGIO DI NOGARO (UD) > PERCORSI > Percorso 6 - PEEP-scuola dell'infanzia

Rilevatore **0181**

Data Rilievo **12 Novembre 2025**

Ultimo aggiornamento scheda: 15 Gennaio 2026

Indirizzo

Via Pietro Zorutti 24, 33058 San
Giorgio di Nogaro

LIV.
di priorità

3

ID Scheda


E 00FF9-01094

RILIEVO STATO DI FATTO

ITINERARIO PEDONALE

PERCORSO PEDONALE

PAVIMENTAZIONE



Sconnessioni	Si	
Dimensioni	X 70,00 cm	Y 70,00 cm
Materiale	Calcestruzzo	
Note relative al rilievo	Chiusino danneggiato	

LINK ALTRE CRITICITÀ

E 00FF9-01093	LIV. 1	Assenza Attraversamento pedonale Via Palladio 21, 33058 San Giorgio di Nogaro	Costo stimato 6615 €	●
E 00FF9-01195	LIV. 1	Pendenza trasversale Area per cambio direzione Via Pietro Zorutti 17, 33058 San Giorgio di Nogaro	Costo stimato 435 €	●
E 00FF9-01203	LIV. 1	Assenza Attraversamento pedonale Via Pietro Zorutti 24, 33058 San Giorgio di Nogaro	Costo stimato 3905 €	●
E 00FF9-01095	LIV. 2	Pendenza trasversale Area per cambio direzione Via Pietro Zorutti 24, 33058 San Giorgio di Nogaro	Costo stimato 845 €	●
E 00FF9-01194	LIV. 2	Pendenza trasversale Percorso pedonale Via Pietro Zorutti 17, 33058 San Giorgio di Nogaro	Costo stimato 3154 €	●
E 00FF9-01092	LIV. 3	Assenza Protezione Carnia/Zorutti 9 - San Giorgio di Nogaro (Udine)	Costo stimato 1705 €	●

IPOTESI DI SOLUZIONE

	<p>PS1769 Sostituzione chiusino in cls danneggiato</p> <p>Rimozione chiusino in cls danneggiato e posa nuovo chiusino per ripristino della planarità del percorso.</p>
	<p>STIMA DEL COSTO Sostituzione chiusino in cls</p> <p style="text-align: right;">50 €</p>

PEBA COMUNE DI SAN GIORGIO DI NOGARO (UD) > PERCORSI > Percorso 6 - PEEP-scuola dell'infanzia

Rilevatore **0181**

Data Rilievo **12 Novembre 2025**

Ultimo aggiornamento scheda: 09 Gennaio 2026

Indirizzo

Via Pietro Zorutti 24, 33058 San Giorgio di Nogaro

LIV.
di priorità

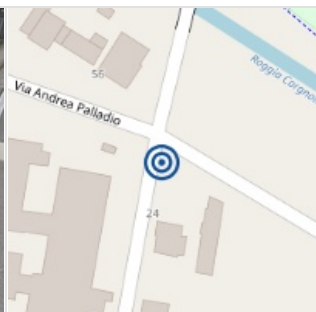
2

ID Scheda

E 00FF9-01095

RILIEVO STATO DI FATTO

ITINERARIO PEDONALE PERCORSO PEDONALE **AREA PER CAMBIO DIREZIONE**



Pendenza trasversale 7 ≤ 1%

Dimensioni X-- Y--

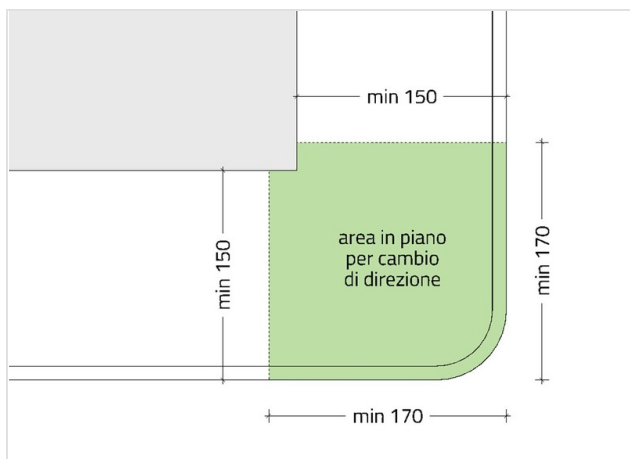
Materiale Calcestruzzo

Note relative al rilievo
Dimensioni area: 150x90 cm lato via Zorutti - 220x380 cm lato via Palladio

LINK ALTRE CRITICITÀ

E 00FF9-01093	LIV. 1	Assenza Attraversamento pedonale Via Palladio 21, 33058 San Giorgio di Nogaro	Costo stimato 6615 €	●
E 00FF9-01195	LIV. 1	Pendenza trasversale Area per cambio direzione Via Pietro Zorutti 17, 33058 San Giorgio di Nogaro	Costo stimato 435 €	●
E 00FF9-01203	LIV. 1	Assenza Attraversamento pedonale Via Pietro Zorutti 24, 33058 San Giorgio di Nogaro	Costo stimato 3905 €	●
E 00FF9-01194	LIV. 2	Pendenza trasversale Percorso pedonale Via Pietro Zorutti 17, 33058 San Giorgio di Nogaro	Costo stimato 3154 €	●
E 00FF9-01092	LIV. 3	Assenza Protezione Carnia/Zorutti 9 - San Giorgio di Nogaro (Udine)	Costo stimato 1705 €	●
E 00FF9-01094	LIV. 3	Sconnessioni Pavimentazione Via Pietro Zorutti 24, 33058 San Giorgio di Nogaro	Costo stimato 50 €	●

IPOTESI DI SOLUZIONE



PS1675
Demolizione e ricostruzione in piano

Demolizione area per il cambio di direzione, ricostruzione con pavimentazione in piano (pendenza trasversale max 1% necessaria allo smaltimento delle acque meteoriche), ed eventuale rimodulazione delle rampe di raccordo con l'area in piano (pendenza consigliata 5%, max 15% in caso di dislivello fino a 15 cm). Le dimensioni dell'area in piano per il cambio di direzione devono essere conformi a quanto prescritto dall'art. 8.2.1 del D.M. 236/89.

STIMA DEL COSTO
Demolizione e completo rifacimento pavimentazione in calcestruzzo ; Adeguamento altimetrico pozzetto

845
€

PEBA COMUNE DI SAN GIORGIO DI NOGARO (UD) > PERCORSI > Percorso 6 - PEEP-scuola dell'infanzia

Rilevatore **0181**

Data Rilievo **12 Novembre 2025**

Ultimo aggiornamento scheda: 02 Gennaio 2026

Indirizzo

Carnia/Zorutti 9 - San Giorgio di Nogaro (Udine)

LIV.
di priorità

3

ID Scheda

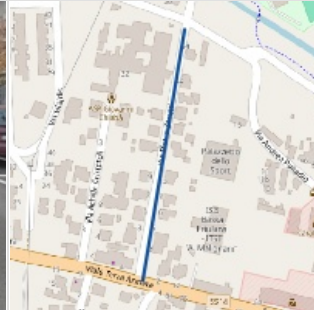
E 00FF9-01096

RILIEVO STATO DI FATTO

ITINERARIO PEDONALE

PERCORSO PEDONALE

AREA PER CAMBIO DIREZIONE



Assenza	Si
Dimensioni	X 90,00 cm Y --
Materiale	Calcestruzzo
Note relative al rilievo	--

LINK ALTRE CRITICITÀ

Nessuna criticità collegata

IPOSTESI DI SOLUZIONE



PS1775

Risoluzione criticità non vantaggiosa in relazione al dispendio economico

Considerando le condizioni di contesto o di uso, si ritiene che l'intervento di soluzione non sia economicamente vantaggioso alla luce del beneficio ottenibile.

STIMA DEL COSTO

0 €

PEBA COMUNE DI SAN GIORGIO DI NOGARO (UD) > PERCORSI > Percorso 6 - PEEP-scuola dell'infanzia

Rilevatore **0181**

Data Rilievo **12 Novembre 2025**

Ultimo aggiornamento scheda: 19 Gennaio 2026

Indirizzo

Via Pietro Zorutti 24, 33058 San
Giorgio di Nogaro

LIV.
di priorità

3

ID Scheda

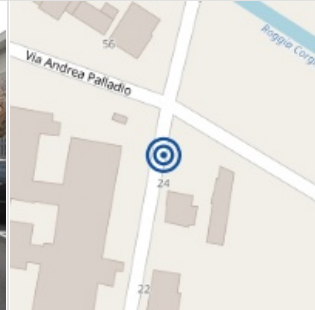
E 00FF9-01097

RILIEVO STATO DI FATTO

ITINERARIO PEDONALE

PERCORSO PEDONALE

OSTACOLO VERTICALE



Palo segnaletica	Si
Dimensioni	X 80,00 cm Y --
Materiale	--
Note relative al rilievo	Restringimento a 80 cm Distanza palo-muro di 9 cm

LINK ALTRE CRITICITÀ

Nessuna criticità collegata

IPOTESI DI SOLUZIONE



PS2387

Risoluzione criticità non vantaggiosa in relazione al dispendio economico

Considerando le condizioni di contesto o di uso, si ritiene che l'intervento di soluzione non sia economicamente vantaggioso alla luce del beneficio ottenibile.

STIMA DEL COSTO

0 €

PEBA COMUNE DI SAN GIORGIO DI NOGARO (UD) > PERCORSI > Percorso 6 - PEEP-scuola dell'infanzia

Rilevatore **0181**
 Data Rilievo **12 Novembre 2025**
 Ultimo aggiornamento scheda: 02 Gennaio 2026

Indirizzo
**Via Pietro Zorutti 24, 33058 San
 Giorgio di Nogaro**

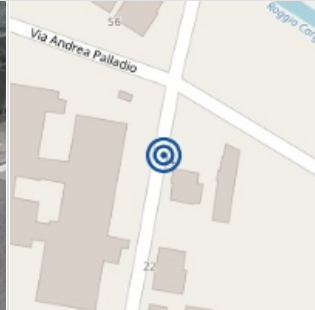
LIV.
 di priorità
1

ID Scheda
E 00FF9-01098

RILIEVO STATO DI FATTO

ITINERARIO PEDONALE

PERCORSO PEDONALE

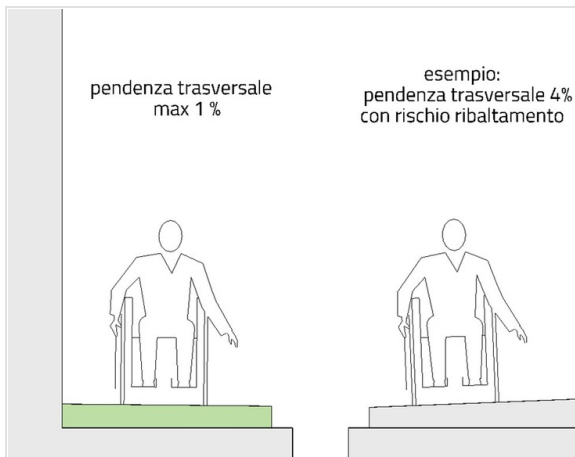


Pendenza trasversale	14.5	≤ 1%
Dimensioni	X 90,00 cm	Y 600,00 cm
Materiale	Calcestruzzo	
Note relative al rilievo	Rampa priva di funzione	

LINK ALTRE CRITICITÀ

Nessuna criticità collegata

IPOTESI DI SOLUZIONE



PS2204
Demolizione del marciapiede e ricostruzione
 Demolizione pavimentazione e rifacimento in piano del marciapiede (pendenza trasversale max 1% necessaria al deflusso delle acque meteoriche).

STIMA DEL COSTO
 Sostituzione cordolo in cls ; Demolizione e completo rifacimento
 pavimentazione in calcestruzzo

710
€

PEBA COMUNE DI SAN GIORGIO DI NOGARO (UD) > PERCORSI > Percorso 6 - PEEP-scuola dell'infanzia

Rilevatore **0181**
 Data Rilievo **12 Novembre 2025**
 Ultimo aggiornamento scheda: 02 Gennaio 2026

Indirizzo
**Via Pietro Zorutti 24, 33058 San
 Giorgio di Nogaro**

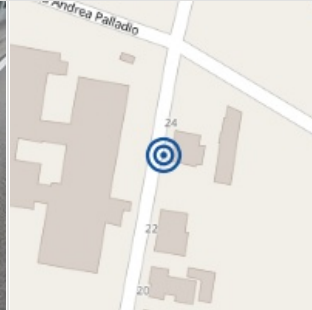
LIV.
 di priorità
1

ID Scheda
E 00FF9-01099

RILIEVO STATO DI FATTO

ITINERARIO PEDONALE

PERCORSO PEDONALE

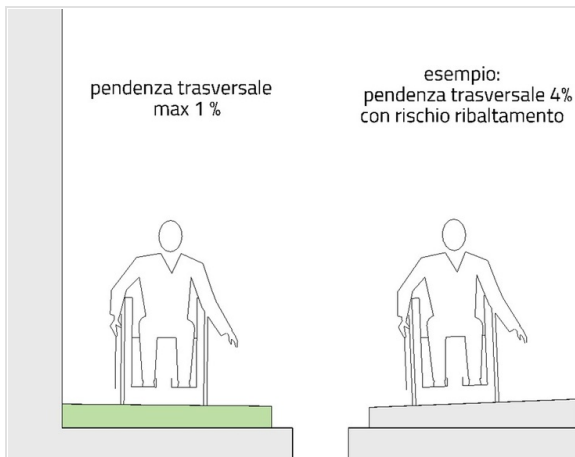


Pendenza trasversale	14.5	≤ 1%
Dimensioni	X 90,00 cm	Y 320,00 cm
Materiale	Calcestruzzo	
Note relative al rilievo	Rampa in corrispondenza di accesso pedonale	

LINK ALTRE CRITICITÀ

Nessuna criticità collegata

IPOTESI DI SOLUZIONE



PS2204
Demolizione del marciapiede e ricostruzione

Demolizione pavimentazione e rifacimento in piano del marciapiede (pendenza trasversale max 1% necessaria al deflusso delle acque meteoriche).

STIMA DEL COSTO
 Sostituzione cordolo in cls ; Demolizione e completo rifacimento
 pavimentazione in calcestruzzo

380
 €

PEBA COMUNE DI SAN GIORGIO DI NOGARO (UD) > PERCORSI > Percorso 6 - PEEP-scuola dell'infanzia

Rilevatore **0181**

Data Rilievo **12 Novembre 2025**

Ultimo aggiornamento scheda: 02 Gennaio 2026

Indirizzo

Via Pietro Zorutti 24, 33058 San
Giorgio di Nogaro

LIV.
di priorità

3

ID Scheda

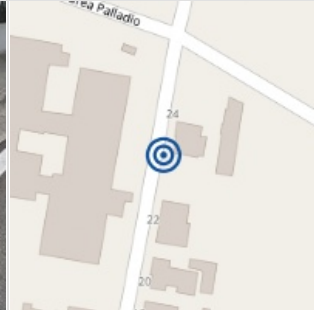
E 00FF9-01100

RILIEVO STATO DI FATTO

ITINERARIO PEDONALE

PERCORSO PEDONALE

PAVIMENTAZIONE

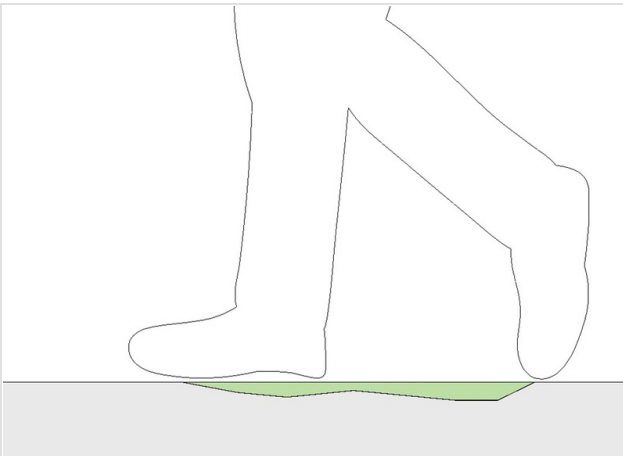


Sconnessioni	Si	
Dimensioni	X 90,00 cm	Y 300,00 cm
Materiale	Calcestruzzo	
Note relative al rilievo	--	

LINK ALTRE CRITICITÀ

Nessuna criticità collegata

IPOSTESI DI SOLUZIONE



PS1593

Demolizione e rifacimento porzione di marciapiede

Demolizione del tratto di marciapiede con sconnessioni e/o avvallamenti, rifacimento del sottofondo, ripristino della pavimentazione mediante l'utilizzo del medesimo materiale, ed eventuale adeguamento altimetrico dei pozzetti presenti sul percorso. Pendenza trasversale massima dell'1% per lo scolo delle acque meteoriche.

STIMA DEL COSTO

Demolizione e completo rifacimento pavimentazione in calcestruzzo

210

€

PEBA COMUNE DI SAN GIORGIO DI NOGARO (UD) > PERCORSI > Percorso 6 - PEEP-scuola dell'infanzia

Rilevatore **0181**

Data Rilievo **12 Novembre 2025**

Ultimo aggiornamento scheda: 02 Gennaio 2026

Indirizzo

Carnia/Zorutti 9 - San Giorgio di
Nogaro (Udine)

LIV.
di priorità

3

ID Scheda

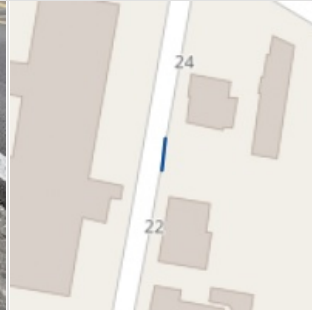
E 00FF9-01101

RILIEVO STATO DI FATTO

ITINERARIO PEDONALE

PERCORSO PEDONALE

PAVIMENTAZIONE



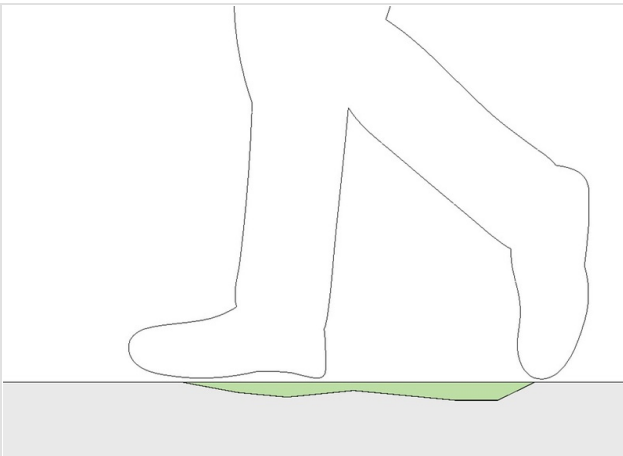
Sconnessioni	Si
Dimensioni	X 800,00 cm Y --
Materiale	Calcestruzzo

Note relative al rilievo
Marciapiede incassato rispetto al cordolo.

LINK ALTRE CRITICITÀ

Nessuna criticità collegata

IPOSTESI DI SOLUZIONE



PS1593

Demolizione e rifacimento porzione di marciapiede

Demolizione del tratto di marciapiede con sconnessioni e/o avvallamenti, rifacimento del sottofondo, ripristino della pavimentazione mediante l'utilizzo del medesimo materiale, ed eventuale adeguamento altimetrico dei pozzetti presenti sul percorso. Pendenza trasversale massima dell'1% per lo scolo delle acque meteoriche.

STIMA DEL COSTO

Demolizione e completo rifacimento pavimentazione in calcestruzzo

190

€

PEBA COMUNE DI SAN GIORGIO DI NOGARO (UD) > PERCORSI > Percorso 6 - PEEP-scuola dell'infanzia

Rilevatore **0181**

Data Rilievo **12 Novembre 2025**

Ultimo aggiornamento scheda: 19 Gennaio 2026

Indirizzo

Via Pietro Zorutti 22, 33058 San
Giorgio di Nogaro

LIV.
di priorità

3

ID Scheda

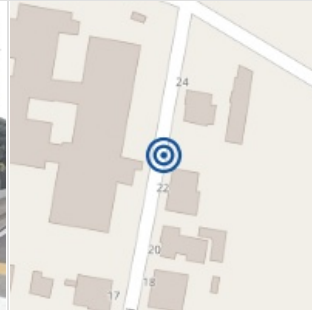
E 00FF9-01103

RILIEVO STATO DI FATTO

ITINERARIO PEDONALE

PERCORSO PEDONALE

OSTACOLO VERTICALE



Palo segnaletica	Si
Dimensioni	X-- Y--
Materiale	--

Note relative al rilievo

Restringimento marciapiede: 85 cm Distanza muro palo: 9 cm

LINK ALTRE CRITICITÀ

Nessuna criticità collegata

IPOTESI DI SOLUZIONE



PS2387

Risoluzione criticità non vantaggiosa in relazione al dispendio economico

Considerando le condizioni di contesto o di uso, si ritiene che l'intervento di soluzione non sia economicamente vantaggioso alla luce del beneficio ottenibile.

STIMA DEL COSTO

0 €

PEBA COMUNE DI SAN GIORGIO DI NOGARO (UD) > PERCORSI > Percorso 6 - PEEP-scuola dell'infanzia

Rilevatore **0181**

Data Rilievo **12 Novembre 2025**

Ultimo aggiornamento scheda: 02 Gennaio 2026

Indirizzo

Via Pietro Zorutti 22, 33058 San
Giorgio di Nogaro

LIV.
di priorità

3

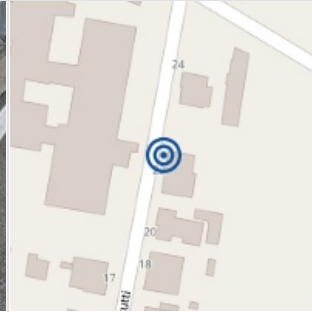
ID Scheda

E 00FF9-01104

RILIEVO STATO DI FATTO

ITINERARIO PEDONALE

PERCORSO PEDONALE

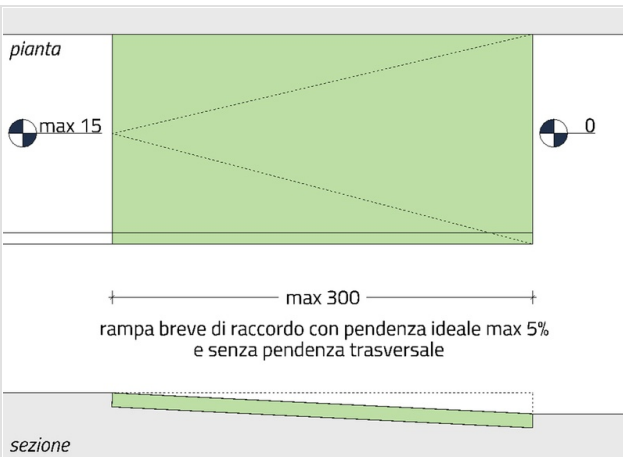


Pendenza longitudinale	16	≤ 5% - ammessa fino a ≤12% in caso di adeguamento
Dimensioni	X 95,00 cm	Y 100,00 cm
Materiale	Calcestruzzo	
Note relative al rilievo	--	

LINK ALTRE CRITICITÀ

Nessuna criticità collegata

IPOTESI DI SOLUZIONE



PS2388

Demolizione e ricostruzione

Demolizione rampa esistente con pendenza eccessiva e realizzazione di un nuovo raccordo tra le due porzioni di percorso pedonale avente pendenza ottimale del 5% (max 15% per dislivelli fino a 15 cm).

STIMA DEL COSTO

Sostituzione cordolo in cls ; Demolizione rampa e completo
rifacimento rampa in calcestruzzo

370

€

PEBA COMUNE DI SAN GIORGIO DI NOGARO (UD) > PERCORSI > Percorso 6 - PEEP-scuola dell'infanzia

Rilevatore **0181**

Data Rilievo **12 Novembre 2025**

Ultimo aggiornamento scheda: 02 Gennaio 2026

Indirizzo

Via Pietro Zorutti 22, 33058 San
Giorgio di Nogaro

LIV.
di priorità

3

ID Scheda

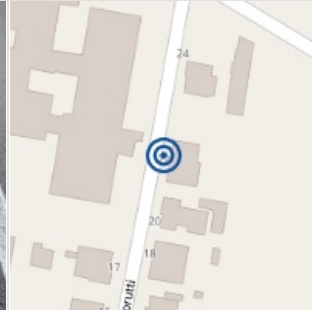
E 00FF9-01105

RILIEVO STATO DI FATTO

ITINERARIO PEDONALE

PERCORSO PEDONALE

PAVIMENTAZIONE

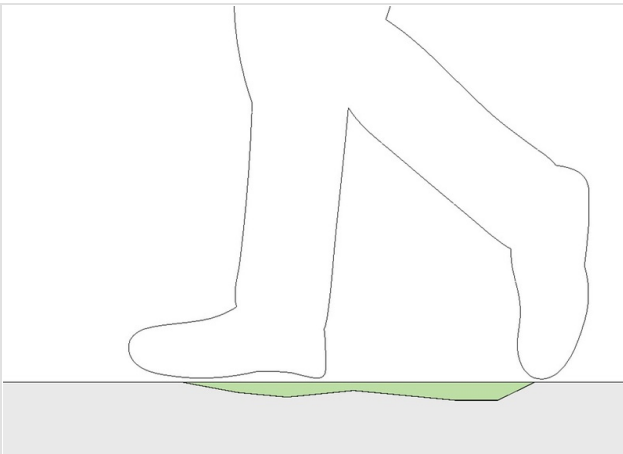


Sconnessioni	Si
Dimensioni	X 100,00 cm Y --
Materiale	Calcestruzzo
Note relative al rilievo	--

LINK ALTRE CRITICITÀ

Nessuna criticità collegata

IPOSTESI DI SOLUZIONE



PS1593

Demolizione e rifacimento porzione di marciapiede

Demolizione del tratto di marciapiede con sconnessioni e/o avvallamenti, rifacimento del sottofondo, ripristino della pavimentazione mediante l'utilizzo del medesimo materiale, ed eventuale adeguamento altimetrico dei pozzetti presenti sul percorso. Pendenza trasversale massima dell'1% per lo scolo delle acque meteoriche.

STIMA DEL COSTO

Demolizione e completo rifacimento pavimentazione in calcestruzzo

30

€

PEBA COMUNE DI SAN GIORGIO DI NOGARO (UD) > PERCORSI > Percorso 6 - PEEP-scuola dell'infanzia

Rilevatore **0181**
 Data Rilievo **12 Novembre 2025**
 Ultimo aggiornamento scheda: 02 Gennaio 2026

Indirizzo
**Via Pietro Zorutti 22, 33058 San
 Giorgio di Nogaro**

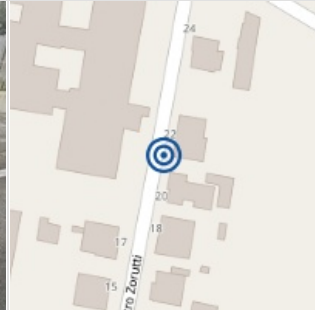
LIV.
 di priorità
2

ID Scheda
E 00FF9-01106

RILIEVO STATO DI FATTO

ITINERARIO PEDONALE

PERCORSO PEDONALE

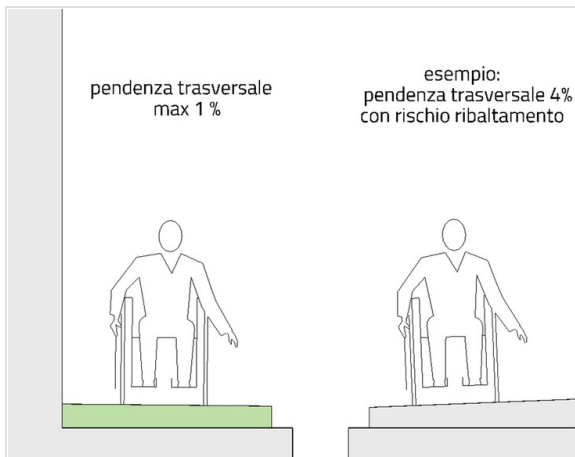


Pendenza trasversale	7	≤ 1%
Dimensioni	X 90,00 cm	Y 330,00 cm
Materiale	Calcestruzzo	
Note relative al rilievo	--	

LINK ALTRE CRITICITÀ

Nessuna criticità collegata

IPOTESI DI SOLUZIONE



PS2204

Demolizione del marciapiede e ricostruzione

Demolizione pavimentazione e rifacimento in piano del marciapiede (pendenza trasversale max 1% necessaria al deflusso delle acque meteoriche).

STIMA DEL COSTO

Sostituzione cordolo in cls ; Demolizione e completo rifacimento pavimentazione in calcestruzzo ; Adeguamento altimetrico pozzetto

490
 €

PEBA COMUNE DI SAN GIORGIO DI NOGARO (UD) > PERCORSI > Percorso 6 - PEEP-scuola dell'infanzia

Rilevatore **0181**

Data Rilievo **12 Novembre 2025**

Ultimo aggiornamento scheda: 02 Gennaio 2026

Indirizzo

Via Pietro Zorutti 20, 33058 San
Giorgio di Nogaro

LIV.
di priorità

3

ID Scheda

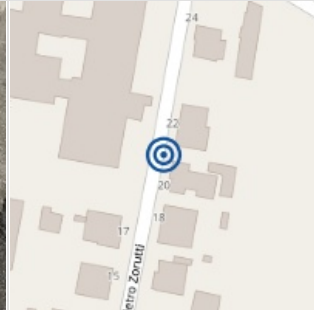
E 00FF9-01107

RILIEVO STATO DI FATTO

ITINERARIO PEDONALE

PERCORSO PEDONALE

PAVIMENTAZIONE

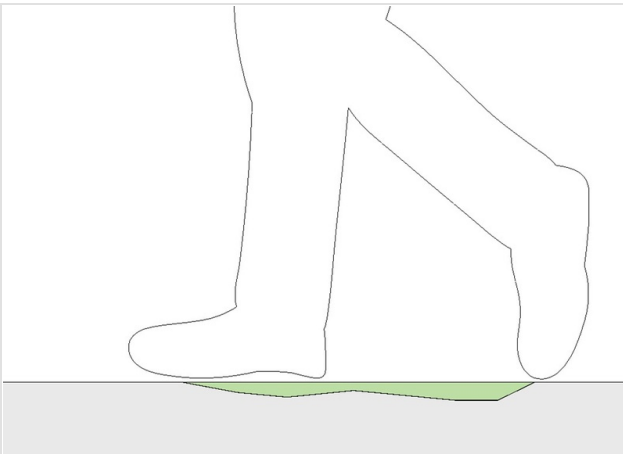


Sconnessioni	Si	
Dimensioni	X 90,00 cm	Y 90,00 cm
Materiale	Calcestruzzo	
Note relative al rilievo	--	

LINK ALTRE CRITICITÀ

Nessuna criticità collegata

IPOSTESI DI SOLUZIONE



PS1593

Demolizione e rifacimento porzione di marciapiede

Demolizione del tratto di marciapiede con sconnessioni e/o avvallamenti, rifacimento del sottofondo, ripristino della pavimentazione mediante l'utilizzo del medesimo materiale, ed eventuale adeguamento altimetrico dei pozzetti presenti sul percorso. Pendenza trasversale massima dell'1% per lo scolo delle acque meteoriche.

STIMA DEL COSTO

Demolizione e completo rifacimento pavimentazione in calcestruzzo

70

€

PEBA COMUNE DI SAN GIORGIO DI NOGARO (UD) > PERCORSI > Percorso 6 - PEEP-scuola dell'infanzia

Rilevatore **0181**
 Data Rilievo **12 Novembre 2025**
 Ultimo aggiornamento scheda: 02 Gennaio 2026

Indirizzo
**Via Pietro Zorutti 20, 33058 San
 Giorgio di Nogaro**

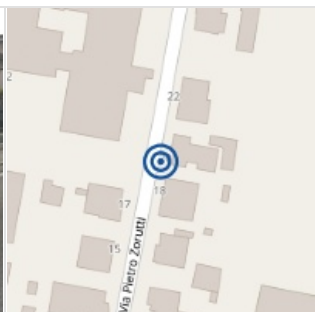
LIV.
 di priorità
2

ID Scheda
E 00FF9-01108

RILIEVO STATO DI FATTO

ITINERARIO PEDONALE

PERCORSO PEDONALE

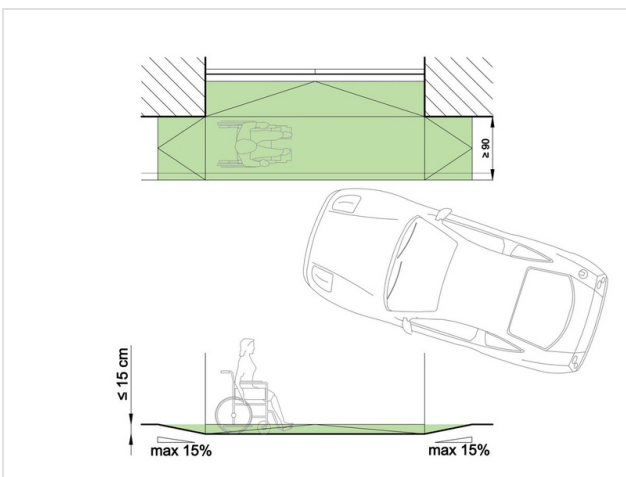


Pendenza trasversale	7	≤ 1%
Dimensioni	X 90,00 cm	Y 700,00 cm
Materiale	Calcestruzzo	
Note relative al rilievo	--	

LINK ALTRE CRITICITÀ

Nessuna criticità collegata

IPOTESI DI SOLUZIONE



PS1544
Demolizione accesso carrabile e abbassamento del passaggio pedonale a livello stradale

Demolizione della pavimentazione del marciapiede con pendenza trasversale e rifacimento del percorso con pavimentazione in piano alla medesima quota della carreggiata, raccordato alla quota del marciapiede mediante brevi rampe con pendenza consigliata del 5% (max 15%).
 Raccordo con il cancello carrabile mediante rampa da realizzare all'interno della proprietà privata.

STIMA DEL COSTO
 Demolizione e completo rifacimento pavimentazione in calcestruzzo ; Posa rete elettrosaldata ; Adeguamento altimetrico pozzetti ; Scavo di sbancamento per riduzione quota passo carrabile

820
 €

PEBA COMUNE DI SAN GIORGIO DI NOGARO (UD) > PERCORSI > Percorso 6 - PEEP-scuola dell'infanzia

Rilevatore **0181**
 Data Rilievo **12 Novembre 2025**
 Ultimo aggiornamento scheda: 02 Gennaio 2026

Indirizzo
**Via Pietro Zorutti 18, 33058 San
 Giorgio di Nogaro**

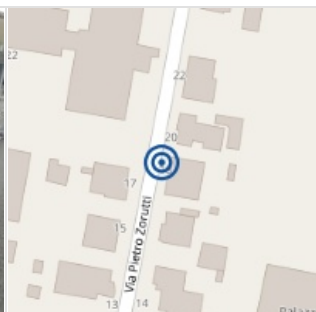
LIV.
 di priorità
1

ID Scheda
E 00FF9-01109

RILIEVO STATO DI FATTO

ITINERARIO PEDONALE

PERCORSO PEDONALE

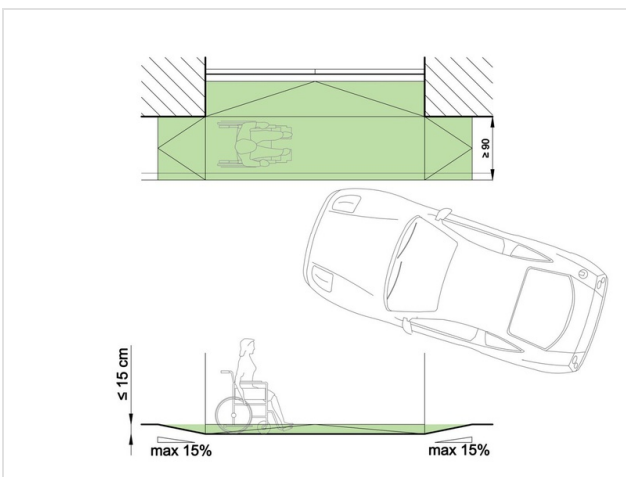


Pendenza trasversale	11	≤ 1%
Dimensioni	X 90,00 cm	Y 700,00 cm
Materiale	Calcestruzzo	
Note relative al rilievo	--	

LINK ALTRE CRITICITÀ

Nessuna criticità collegata

IPOTESI DI SOLUZIONE



PS1544
Demolizione accesso carrabile e abbassamento del passaggio pedonale a livello stradale
 Demolizione della pavimentazione del marciapiede con pendenza trasversale e rifacimento del percorso con pavimentazione in piano alla medesima quota della carreggiata, raccordato alla quota del marciapiede mediante brevi rampe con pendenza consigliata del 5% (max 15%).
 Raccordo con il cancello carrabile mediante rampa da realizzare all'interno della proprietà privata.

STIMA DEL COSTO
 Demolizione e completo rifacimento pavimentazione in calcestruzzo ; Posa rete elettrosaldata ; Scavo di sbancamento per riduzione quota passo carrabile

550
€

PEBA COMUNE DI SAN GIORGIO DI NOGARO (UD) > PERCORSI > Percorso 6 - PEEP-scuola dell'infanzia

Rilevatore **0181**
 Data Rilievo **12 Novembre 2025**
 Ultimo aggiornamento scheda: 02 Gennaio 2026

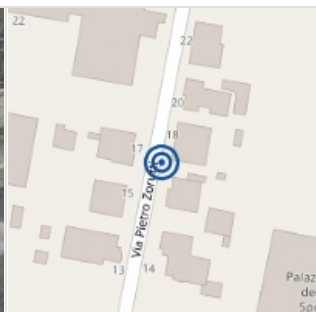
Indirizzo
**Via Pietro Zorutti 18, 33058 San
 Giorgio di Nogaro**

LIV.
 di priorità
2

ID Scheda
E 00FF9-01110

RILIEVO STATO DI FATTO

ITINERARIO PEDONALE **PERCORSO PEDONALE**



Pendenza trasversale	7	≤ 1%
Dimensioni	X 90,00 cm	Y 608,00 cm
Materiale	Calcestruzzo	
Note relative al rilievo	--	

LINK ALTRE CRITICITÀ

E 00FF9-01111	LIV. 2	Pendenza trasversale Percorso pedonale Via Pietro Zorutti 16, 33058 San Giorgio di Nogaro	Costo stimato 690 €
E 00FF9-01112	LIV. 3	Sconnessioni Pavimentazione Via Pietro Zorutti 18, 33058 San Giorgio di Nogaro	Costo stimato --

IPOTESI DI SOLUZIONE

PS1544
Demolizione accesso carrabile e abbassamento del passaggio pedonale a livello stradale

Demolizione della pavimentazione del marciapiede con pendenza trasversale e rifacimento del percorso con pavimentazione in piano alla medesima quota della carreggiata, raccordato alla quota del marciapiede mediante brevi rampe con pendenza consigliata del 5% (max 15%).
 Raccordo con il cancello carrabile mediante rampa da realizzare all'interno della proprietà privata.

STIMA DEL COSTO
 Demolizione e completo rifacimento pavimentazione in calcestruzzo ; Posa rete elettrosaldata ; Riposizionamento pozzetti ; Scavo di sbancamento per riduzione quota passo carrabile

885
€

PEBA COMUNE DI SAN GIORGIO DI NOGARO (UD) > PERCORSI > Percorso 6 - PEEP-scuola dell'infanzia

Rilevatore **0181**

Data Rilievo **12 Novembre 2025**

Ultimo aggiornamento scheda: 02 Gennaio 2026

Indirizzo

Via Pietro Zorutti 16, 33058 San
Giorgio di Nogaro

LIV.
di priorità

2

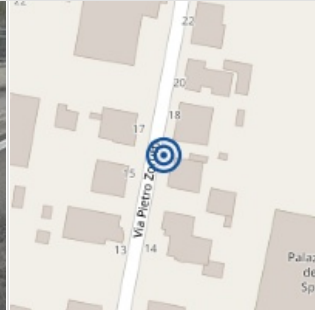
ID Scheda

E 00FF9-01111

RILIEVO STATO DI FATTO

ITINERARIO PEDONALE

PERCORSO PEDONALE



Pendenza trasversale **7** $\leq 1\%$

Dimensioni **X 90,00 cm** **Y 350,00 cm**

Materiale **Calcestruzzo**

Note relative al rilievo
Rampa priva di funzione.

LINK ALTRE CRITICITÀ

E 00FF9-01110	LIV. 2	Pendenza trasversale Percorso pedonale Via Pietro Zorutti 18, 33058 San Giorgio di Nogaro	Costo stimato 885 €
E 00FF9-01112	LIV. 3	Sconnessioni Pavimentazione Via Pietro Zorutti 18, 33058 San Giorgio di Nogaro	Costo stimato --

IPOTESI DI SOLUZIONE

pendenza trasversale max 1%

esempio:
pendenza trasversale 4%
con rischio ribaltamento

PS2204
Demolizione del marciapiede e ricostruzione

Demolizione pavimentazione e rifacimento in piano del marciapiede (pendenza trasversale max 1% necessaria al deflusso delle acque meteoriche).

STIMA DEL COSTO

Sostituzione cordolo in cls ; Demolizione e completo rifacimento pavimentazione in calcestruzzo ; Riposizionamento pozzetti

690
€

PEBA COMUNE DI SAN GIORGIO DI NOGARO (UD) > PERCORSI > Percorso 6 - PEEP-scuola dell'infanzia

Rilevatore **0181**

Data Rilievo **12 Novembre 2025**

Ultimo aggiornamento scheda: 02 Gennaio 2026

Indirizzo

Via Pietro Zorutti 18, 33058 San
Giorgio di Nogaro

LIV.
di priorità

3

ID Scheda

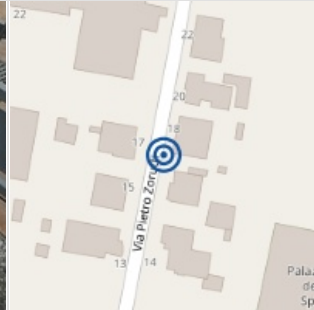
E 00FF9-01112

RILIEVO STATO DI FATTO

ITINERARIO PEDONALE

PERCORSO PEDONALE

PAVIMENTAZIONE

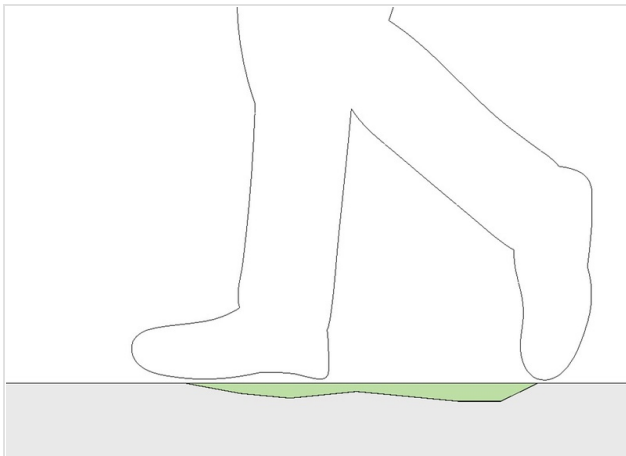


Sconnessioni	Si	
Dimensioni	X 90,00 cm	Y 30,00 cm
Materiale	Calcestruzzo	
Note relative al rilievo	--	

LINK ALTRE CRITICITÀ

E 00FF9-01110	LIV. 2	Pendenza trasversale Percorso pedonale Via Pietro Zorutti 18, 33058 San Giorgio di Nogaro	Costo stimato 885 €
E 00FF9-01111	LIV. 2	Pendenza trasversale Percorso pedonale Via Pietro Zorutti 16, 33058 San Giorgio di Nogaro	Costo stimato 690 €

IPOTESI DI SOLUZIONE



PS1593

Demolizione e rifacimento porzione di marciapiede

Demolizione del tratto di marciapiede con sconnessioni e/o avvallamenti, rifacimento del sottofondo, ripristino della pavimentazione mediante l'utilizzo del medesimo materiale, ed eventuale adeguamento altimetrico dei pozzetti presenti sul percorso. Pendenza trasversale massima dell'1% per lo scolo delle acque meteoriche.

STIMA DEL COSTO

Costo compreso nella soluzione relativa all'eliminazione della pendenza trasversale

0
€

PEBA COMUNE DI SAN GIORGIO DI NOGARO (UD) > PERCORSI > Percorso 6 - PEEP-scuola dell'infanzia

Rilevatore **0181**

Data Rilievo **12 Novembre 2025**

Ultimo aggiornamento scheda: 02 Gennaio 2026

Indirizzo

Via Pietro Zorutti 16, 33058 San
Giorgio di Nogaro

LIV.
di priorità

3

ID Scheda

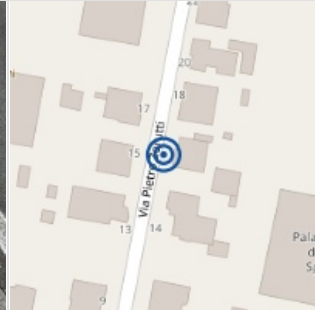
E 00FF9-01113

RILIEVO STATO DI FATTO

ITINERARIO PEDONALE

PERCORSO PEDONALE

PAVIMENTAZIONE



Sconnessioni **Si**

Dimensioni **X 110,00 cm Y --**

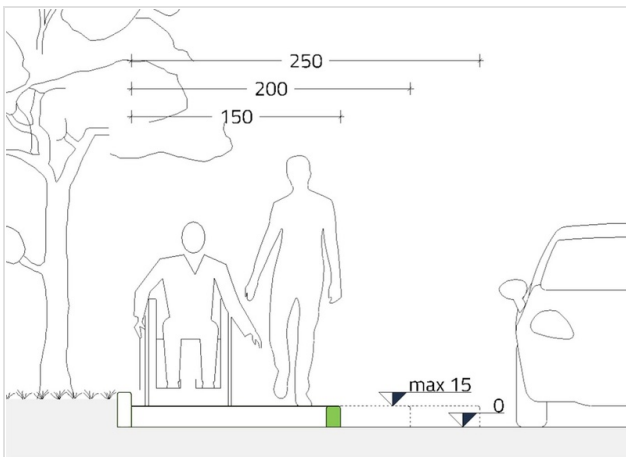
Materiale **Calcestruzzo**

Note relative al rilievo
Cordolo in fase di distacco

LINK ALTRE CRITICITÀ

Nessuna criticità collegata

IPOTESI DI SOLUZIONE



PS1717

Sostituzione cordolo

Sostituzione cordolo danneggiato o in fase di distacco e riempimento giuntura tra cordolo e pavimentazione esistente in modo da garantire la planarità del marciapiede.

STIMA DEL COSTO
Sostituzione cordolo in cls

60 €

PEBA COMUNE DI SAN GIORGIO DI NOGARO (UD) > PERCORSI > Percorso 6 - PEEP-scuola dell'infanzia

Rilevatore **0181**
 Data Rilievo **12 Novembre 2025**
 Ultimo aggiornamento scheda: 02 Gennaio 2026

Indirizzo
**Via Pietro Zorutti 16, 33058 San
 Giorgio di Nogaro**

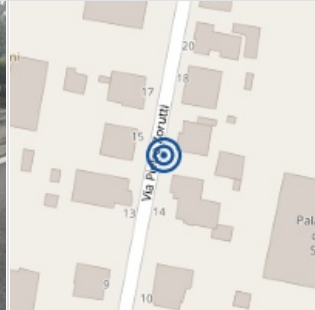
LIV.
 di priorità
1

ID Scheda
E 00FF9-01114

RILIEVO STATO DI FATTO

ITINERARIO PEDONALE

PERCORSO PEDONALE

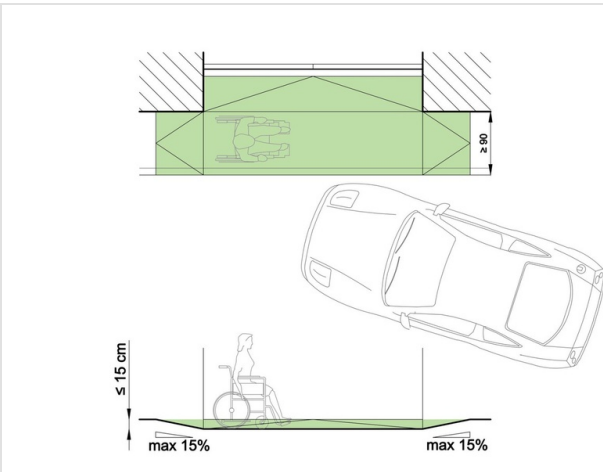


Pendenza trasversale	11	≤ 1%
Dimensioni	X 90,00 cm	Y 660,00 cm
Materiale	Calcestruzzo	
Note relative al rilievo	--	

LINK ALTRE CRITICITÀ

Nessuna criticità collegata

IPOTESI DI SOLUZIONE



PS1544

Demolizione accesso carrabile e abbassamento del passaggio pedonale a livello stradale

Demolizione della pavimentazione del marciapiede con pendenza trasversale e rifacimento del percorso con pavimentazione in piano alla medesima quota della carreggiata, raccordato alla quota del marciapiede mediante brevi rampe con pendenza consigliata del 5% (max 15%).
 Raccordo con il cancello carrabile mediante rampa da realizzare all'interno della proprietà privata.

STIMA DEL COSTO

Adeguamento altimetrico pozzetti ; Demolizione e completo rifacimento pavimentazione in piano e rampe in calcestruzzo ; Posa rete elettrosaldata ; Scavo di sbancamento per riduzione quota accesso carrabile

920
€

PEBA COMUNE DI SAN GIORGIO DI NOGARO (UD) > PERCORSI > Percorso 6 - PEEP-scuola dell'infanzia

Rilevatore **0181**
 Data Rilievo **12 Novembre 2025**
 Ultimo aggiornamento scheda: 19 Gennaio 2026

Indirizzo
**Via Pietro Zorutti 14, 33058 San
 Giorgio di Nogaro**

LIV.
 di priorità
3

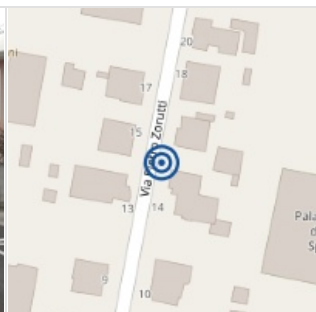
ID Scheda
E 00FF9-01115

RILIEVO STATO DI FATTO

ITINERARIO PEDONALE

PERCORSO PEDONALE

OSTACOLO VERTICALE



Palo segnaletica	Si
Dimensioni	X -- Y --
Materiale	--
Note relative al rilievo	Restringimento marciapiede: 80 cm Distanza muretto-palo: 9 cm

LINK ALTRE CRITICITÀ

Nessuna criticità collegata

IPOTESI DI SOLUZIONE



PS2387
Risoluzione criticità non vantaggiosa in relazione al dispendio economico
 Considerando le condizioni di contesto o di uso, si ritiene che l'intervento di soluzione non sia economicamente vantaggioso alla luce del beneficio ottenibile.

STIMA DEL COSTO **0 €**

PEBA COMUNE DI SAN GIORGIO DI NOGARO (UD) > PERCORSI > Percorso 6 - PEEP-scuola dell'infanzia

Rilevatore **0181**

Data Rilievo **12 Novembre 2025**

Ultimo aggiornamento scheda: 02 Gennaio 2026

Indirizzo

Via Pietro Zorutti 14, 33058 San
Giorgio di Nogaro

LIV.
di priorità

3

ID Scheda

E 00FF9-01116

RILIEVO STATO DI FATTO

ITINERARIO PEDONALE

PERCORSO PEDONALE

PAVIMENTAZIONE

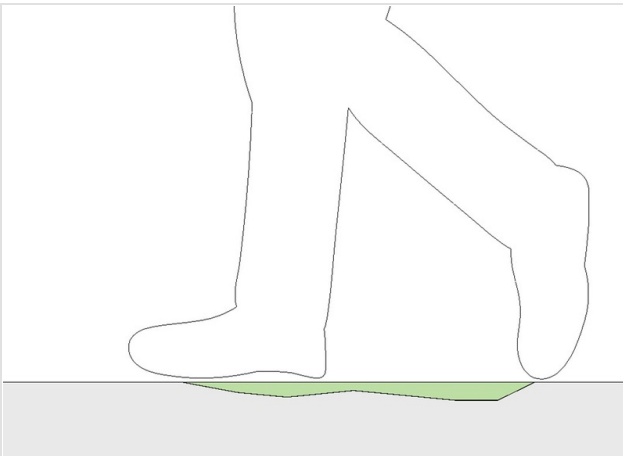


Sconnessioni	Si	
Dimensioni	X 50,00 cm	Y 50,00 cm
Materiale	Calcestruzzo	
Note relative al rilievo	--	

LINK ALTRE CRITICITÀ

Nessuna criticità collegata

IPOSTESI DI SOLUZIONE



PS1593

Demolizione e rifacimento porzione di marciapiede

Demolizione del tratto di marciapiede con sconnessioni e/o avvallamenti, rifacimento del sottofondo, ripristino della pavimentazione mediante l'utilizzo del medesimo materiale, ed eventuale adeguamento altimetrico dei pozzetti presenti sul percorso. Pendenza trasversale massima dell'1% per lo scolo delle acque meteoriche.

STIMA DEL COSTO

Demolizione e completo rifacimento pavimentazione in calcestruzzo

20

€

PEBA COMUNE DI SAN GIORGIO DI NOGARO (UD) > PERCORSI > Percorso 6 - PEEP-scuola dell'infanzia

Rilevatore **0181**
 Data Rilievo **12 Novembre 2025**
 Ultimo aggiornamento scheda: 02 Gennaio 2026

Indirizzo
**Via Pietro Zorutti 14, 33058 San
 Giorgio di Nogaro**

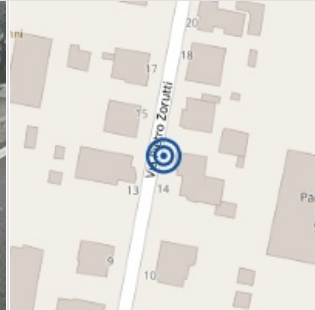
LIV.
 di priorità
2

ID Scheda
E 00FF9-01117

RILIEVO STATO DI FATTO

ITINERARIO PEDONALE

PERCORSO PEDONALE

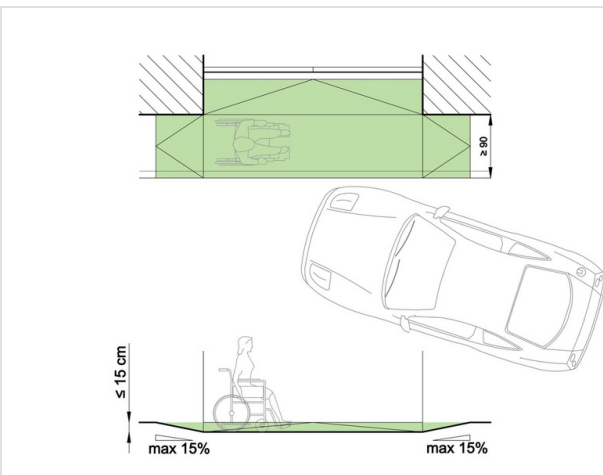


Pendenza trasversale	7	≤ 1%
Dimensioni	X 90,00 cm	Y 550,00 cm
Materiale	Calcestruzzo	
Note relative al rilievo	--	

LINK ALTRE CRITICITÀ

Nessuna criticità collegata

IPOTESI DI SOLUZIONE



PS1544

Demolizione accesso carrabile e abbassamento del passaggio pedonale a livello stradale

Demolizione della pavimentazione del marciapiede con pendenza trasversale e rifacimento del percorso con pavimentazione in piano alla medesima quota della carreggiata, raccordato alla quota del marciapiede mediante brevi rampe con pendenza consigliata del 5% (max 15%).
 Raccordo con il cancello carrabile mediante rampa da realizzare all'interno della proprietà privata.

STIMA DEL COSTO

Demolizione e completo rifacimento pavimentazione in piano e rampe in calcestruzzo ; Posa rete elettrosaldata ; Scavo di sbancamento per riduzione quota accesso carrabile

440
 €

PEBA COMUNE DI SAN GIORGIO DI NOGARO (UD) > PERCORSI > Percorso 6 - PEEP-scuola dell'infanzia

Rilevatore **0181**

Data Rilievo **12 Novembre 2025**

Ultimo aggiornamento scheda: 02 Gennaio 2026

Indirizzo

Via Pietro Zorutti 14, 33058 San
Giorgio di Nogaro

LIV.
di priorità

3

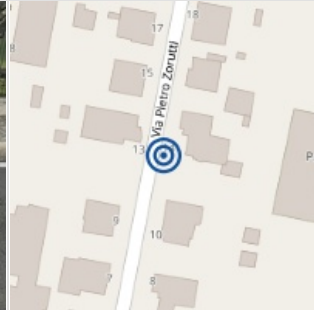
ID Scheda

E 00FF9-01119

RILIEVO STATO DI FATTO

ITINERARIO PEDONALE

PERCORSO PEDONALE



Pendenza trasversale	3.5	≦ 1%
Dimensioni	X 100,00 cm	Y 650,00 cm
Materiale	Cemento	
Note relative al rilievo	--	

LINK ALTRE CRITICITÀ

E 00FF9-01120

LIV.
3

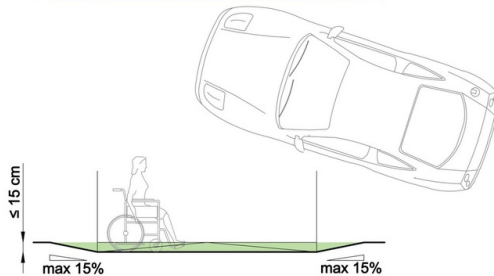
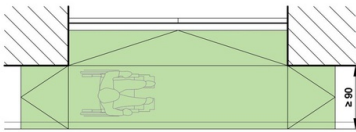
Pendenza longitudinale Percorso pedonale

Via Pietro Zorutti 14, 33058 San Giorgio di Nogaro

Costo stimato

390 €

IPOTESI DI SOLUZIONE



PS1544

Demolizione accesso carrabile e abbassamento del passaggio pedonale a livello stradale

Demolizione della pavimentazione del marciapiede con pendenza trasversale e rifacimento del percorso con pavimentazione in piano alla medesima quota della carreggiata, raccordato alla quota del marciapiede mediante brevi rampe con pendenza consigliata del 5% (max 15%).
Raccordo con il cancello carrabile mediante rampa da realizzare all'interno della proprietà privata.

STIMA DEL COSTO

Posa rete elettrosaldata ; Demolizione e completo rifacimento pavimentazione in piano e rampe in calcestruzzo ; Adeguamento altimetrico pozzetto ; Scavo di sbancamento per riduzione quota accesso carrabile

615

€

PEBA COMUNE DI SAN GIORGIO DI NOGARO (UD) > PERCORSI > Percorso 6 - PEEP-scuola dell'infanzia

Rilevatore **0181**

Data Rilievo **12 Novembre 2025**

Ultimo aggiornamento scheda: 02 Gennaio 2026

Indirizzo

Via Pietro Zorutti 14, 33058 San
Giorgio di Nogaro

LIV.
di priorità

3

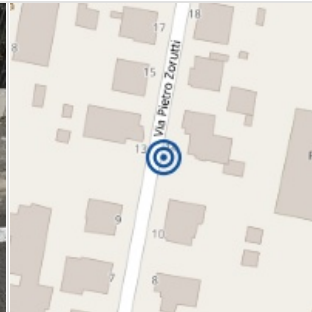
ID Scheda

E 00FF9-01120

RILIEVO STATO DI FATTO

ITINERARIO PEDONALE

PERCORSO PEDONALE



Pendenza longitudinale	16.5	≤ 5% - ammessa fino a ≤12% in caso di adeguamento
Dimensioni	X 100,00 cm	Y 105,00 cm
Materiale	Cemento	
Note relative al rilievo	--	

LINK ALTRE CRITICITÀ

E 00FF9-01119

LIV.
3

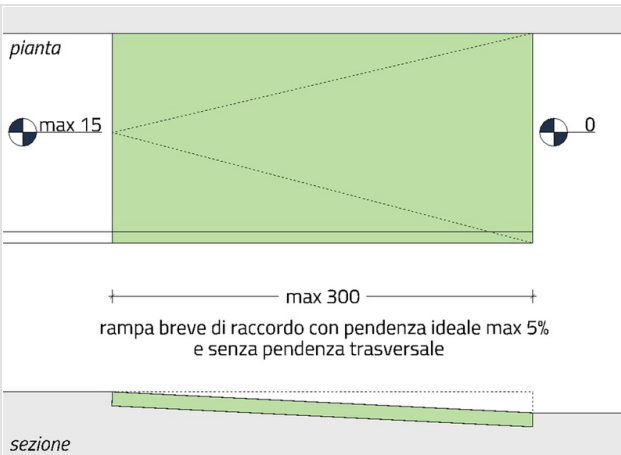
Pendenza trasversale Percorso pedonale

Via Pietro Zorutti 14, 33058 San Giorgio di Nogaro

Costo stimato

615 €

IPOTESI DI SOLUZIONE



PS2388

Demolizione e ricostruzione

Demolizione rampa esistente con pendenza eccessiva e realizzazione di un nuovo raccordo tra le due porzioni di percorso pedonale avente pendenza ottimale del 5% (max 15% per dislivelli fino a 15 cm).

STIMA DEL COSTO

Sostituzione cordolo in cls ; Demolizione e completo rifacimento
pavimentazione in calcestruzzo ; Scavo di sbancamento per
riduzione quota rampa

390
€

PEBA COMUNE DI SAN GIORGIO DI NOGARO (UD) > PERCORSI > Percorso 6 - PEEP-scuola dell'infanzia

Rilevatore **0181**

Data Rilievo **12 Novembre 2025**

Ultimo aggiornamento scheda: 02 Gennaio 2026

Indirizzo

Carnia/Zorutti 9 - San Giorgio di
Nogaro (Udine)

LIV.
di priorità

3

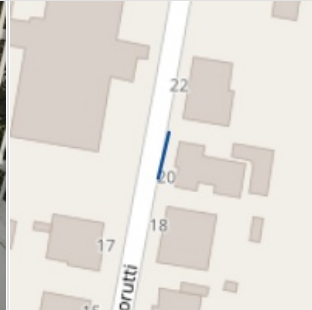
ID Scheda

E 00FF9-01121

RILIEVO STATO DI FATTO

ITINERARIO PEDONALE

PERCORSO PEDONALE

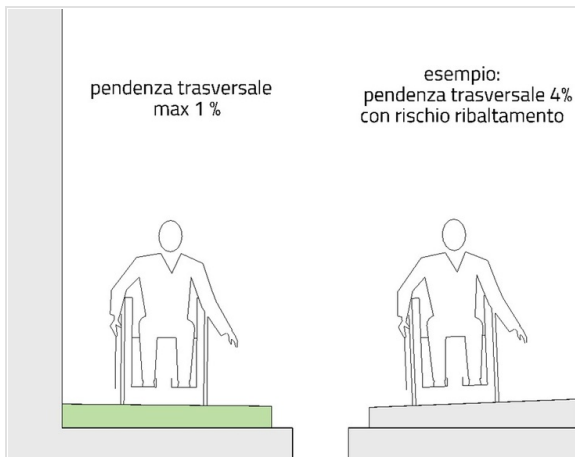


Pendenza trasversale	3.5	≤ 1%
Dimensioni	X 90,00 cm	Y 1200,00 cm
Materiale	Cemento	
Note relative al rilievo	--	

LINK ALTRE CRITICITÀ

Nessuna criticità collegata

IPOTESI DI SOLUZIONE



pendenza trasversale
max 1%

esempio:
pendenza trasversale 4%
con rischio ribaltamento

PS2204

Demolizione del marciapiede e ricostruzione

Demolizione pavimentazione e rifacimento in piano del marciapiede (pendenza trasversale max 1% necessaria al deflusso delle acque meteoriche).

STIMA DEL COSTO

Demolizione e completo rifacimento pavimentazione in calcestruzzo

840

€

PEBA COMUNE DI SAN GIORGIO DI NOGARO (UD) > PERCORSI > Percorso 6 - PEEP-scuola dell'infanzia

Rilevatore **0181**

Data Rilievo **12 Novembre 2025**

Ultimo aggiornamento scheda: 02 Gennaio 2026

Indirizzo

Carnia/Zorutti 9 - San Giorgio di Nogaro (Udine)

LIV.
di priorità

3

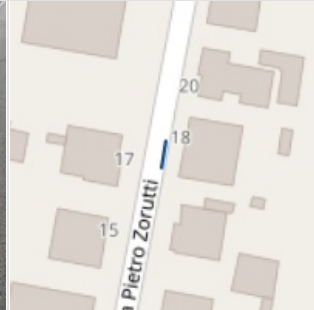
ID Scheda

E 00FF9-01122

RILIEVO STATO DI FATTO

ITINERARIO PEDONALE

PERCORSO PEDONALE



Pendenza trasversale	3.5	≤ 1%
Dimensioni	X 95,00 cm	Y 660,00 cm
Materiale	Cemento	
Note relative al rilievo	--	

LINK ALTRE CRITICITÀ

Nessuna criticità collegata

IPOTESI DI SOLUZIONE

<div style="display: flex; justify-content: space-around;"> <div style="text-align: center;"> <p>pendenza trasversale max 1%</p> </div> <div style="text-align: center;"> <p>esempio: pendenza trasversale 4% con rischio ribaltamento</p> </div> </div>	<p>PS2204 Demolizione del marciapiede e ricostruzione</p> <p>Demolizione pavimentazione e rifacimento in piano del marciapiede (pendenza trasversale max 1% necessaria al deflusso delle acque meteoriche).</p> <hr/> <p>STIMA DEL COSTO Demolizione e completo rifacimento pavimentazione in calcestruzzo</p> <p style="text-align: right;">490 €</p>
--	--

PEBA COMUNE DI SAN GIORGIO DI NOGARO (UD) > PERCORSI > Percorso 6 - PEEP-scuola dell'infanzia

Rilevatore **0181**
 Data Rilievo **12 Novembre 2025**
 Ultimo aggiornamento scheda: 02 Gennaio 2026

Indirizzo
Carnia/Zorutti 9 - San Giorgio di Nogarò (Udine)

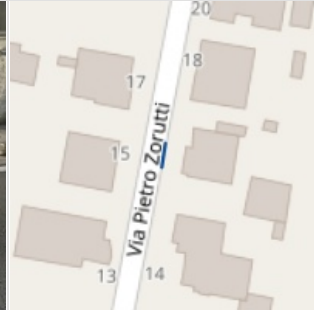
LIV.
 di priorità
3

ID Scheda
E 00FF9-01123

RILIEVO STATO DI FATTO

ITINERARIO PEDONALE

PERCORSO PEDONALE

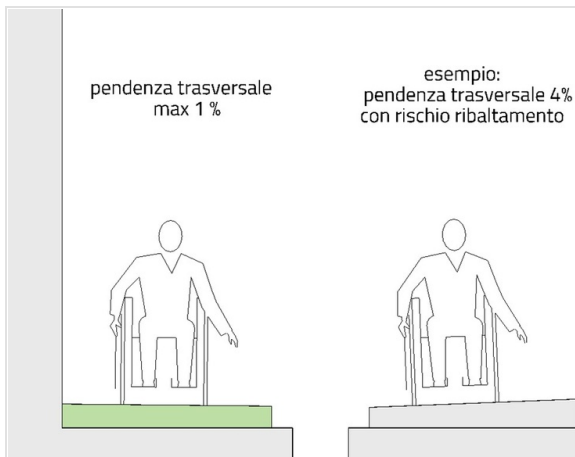


Pendenza trasversale	3.5	≤ 1%
Dimensioni	X 90,00 cm	Y 955,00 cm
Materiale	Cemento	
Note relative al rilievo	--	

LINK ALTRE CRITICITÀ

Nessuna criticità collegata

IPOTESI DI SOLUZIONE



PS2204
Demolizione del marciapiede e ricostruzione
 Demolizione pavimentazione e rifacimento in piano del marciapiede (pendenza trasversale max 1% necessaria al deflusso delle acque meteoriche).

STIMA DEL COSTO
 Demolizione e completo rifacimento pavimentazione in calcestruzzo

690
 €

PEBA COMUNE DI SAN GIORGIO DI NOGARO (UD) > PERCORSI > Percorso 6 - PEEP-scuola dell'infanzia

Rilevatore **0181**
 Data Rilievo **12 Novembre 2025**
 Ultimo aggiornamento scheda: 02 Gennaio 2026

Indirizzo
Carnia/Zorutti 9 - San Giorgio di Nogarò (Udine)

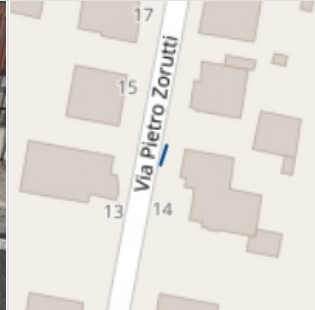
LIV.
 di priorità
3

ID Scheda
E 00FF9-01124

RILIEVO STATO DI FATTO

ITINERARIO PEDONALE

PERCORSO PEDONALE

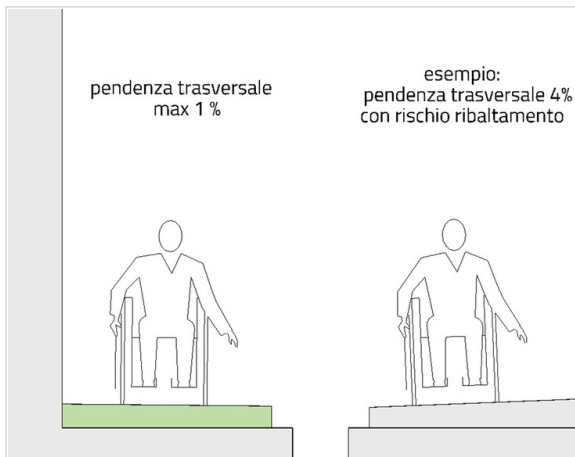


Pendenza trasversale	3.5	≤ 1%
Dimensioni	X 95,00 cm	Y 330,00 cm
Materiale	Cemento	
Note relative al rilievo	--	

LINK ALTRE CRITICITÀ

Nessuna criticità collegata

IPOTESI DI SOLUZIONE



PS2204
Demolizione del marciapiede e ricostruzione
 Demolizione pavimentazione e rifacimento in piano del marciapiede (pendenza trasversale max 1% necessaria al deflusso delle acque meteoriche).

STIMA DEL COSTO
 Adeguamento altimetrico pozzetto ; Demolizione e completo rifacimento pavimentazione in calcestruzzo

350
 €

PEBA COMUNE DI SAN GIORGIO DI NOGARO (UD) > PERCORSI > Percorso 6 - PEEP-scuola dell'infanzia

Rilevatore **0181**

Data Rilievo **12 Novembre 2025**

Ultimo aggiornamento scheda: 02 Gennaio 2026

Indirizzo

Carnia/Zorutti 9 - San Giorgio di Nogaro (Udine)

LIV.
di priorità

3

ID Scheda

E 00FF9-01125

RILIEVO STATO DI FATTO

ITINERARIO PEDONALE

PERCORSO PEDONALE

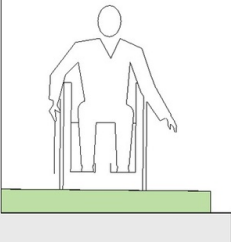
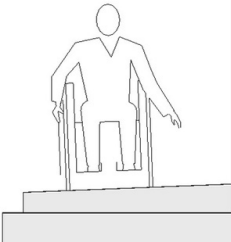


Pendenza trasversale	3.5	≠ 1%
Dimensioni	X 100,00 cm	Y 400,00 cm
Materiale	Cemento	
Note relative al rilievo	--	

LINK ALTRE CRITICITÀ

Nessuna criticità collegata

IPOTESI DI SOLUZIONE

<p>pendenza trasversale max 1%</p>  <p>esempio: pendenza trasversale 4% con rischio ribaltamento</p> 	<p>PS2204 Demolizione del marciapiede e ricostruzione</p> <p>Demolizione pavimentazione e rifacimento in piano del marciapiede (pendenza trasversale max 1% necessaria al deflusso delle acque meteoriche).</p> <hr/> <p>STIMA DEL COSTO Demolizione e completo rifacimento pavimentazione in calcestruzzo</p> <p style="text-align: right;">310 €</p>
---	--

PEBA COMUNE DI SAN GIORGIO DI NOGARO (UD) > PERCORSI > Percorso 6 - PEEP-scuola dell'infanzia

Rilevatore **0181**

Data Rilievo **12 Novembre 2025**

Ultimo aggiornamento scheda: 09 Gennaio 2026

Indirizzo

Via Pietro Zorutti 14, 33058 San
Giorgio di Nogaro

LIV.
di priorità

3

ID Scheda

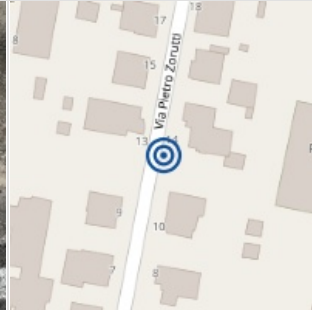
E 00FF9-01126

RILIEVO STATO DI FATTO

ITINERARIO PEDONALE

PERCORSO PEDONALE

PAVIMENTAZIONE



Sconnessioni	Si	
Dimensioni	X 90,00 cm	Y 80,00 cm
Materiale	--	
Note relative al rilievo	1 chiusino in cls (35x35 cm) danneggiato	

LINK ALTRE CRITICITÀ

E 00FF9-01127

LIV.
3


Pendenza trasversale Percorso pedonale

Carnia/Zorutti 9 - San Giorgio di Nogaro (Udine)

Costo stimato

1210 €

IPOTESI DI SOLUZIONE



PS1769

Sostituzione chiusino in cls danneggiato

Rimozione chiusino in cls danneggiato e posa nuovo chiusino per ripristino della planarità del percorso.

STIMA DEL COSTO
Posa nuovo chiusino in cls

40 €

PEBA COMUNE DI SAN GIORGIO DI NOGARO (UD) > PERCORSI > Percorso 6 - PEEP-scuola dell'infanzia

Rilevatore **0181**

Data Rilievo **12 Novembre 2025**

Ultimo aggiornamento scheda: 09 Gennaio 2026

Indirizzo

Carnia/Zorutti 9 - San Giorgio di Nogaro (Udine)

LIV.
di priorità

3

ID Scheda

E 00FF9-01127

RILIEVO STATO DI FATTO

ITINERARIO PEDONALE

PERCORSO PEDONALE



Pendenza trasversale	2.5	≤ 1%
Dimensioni	X 100,00 cm	Y 1300,00 cm
Materiale	Cemento	
Note relative al rilievo	--	

LINK ALTRE CRITICITÀ

E 00FF9-01126

LIV.
3

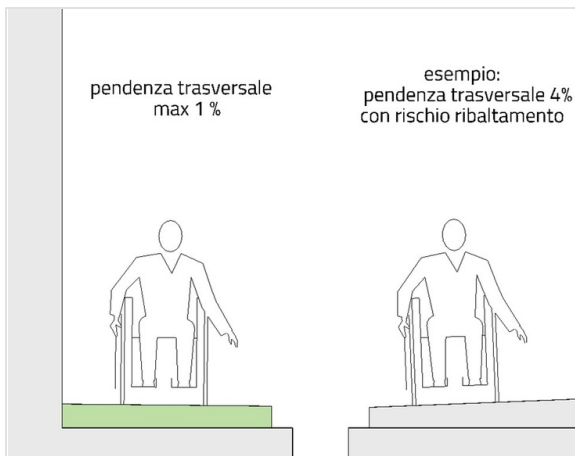
Sconnessioni Pavimentazione

Via Pietro Zorutti 14, 33058 San Giorgio di Nogaro

Costo stimato

40 €

IPOTESI DI SOLUZIONE



PS2204

Demolizione del marciapiede e ricostruzione

Demolizione pavimentazione e rifacimento in piano del marciapiede (pendenza trasversale max 1% necessaria al deflusso delle acque meteoriche).

STIMA DEL COSTO

Adeguamento altimetrico pozzetti ; Demolizione e completo rifacimento pavimentazione in calcestruzzo

1.210

€

PEBA COMUNE DI SAN GIORGIO DI NOGARO (UD) > PERCORSI > Percorso 6 - PEEP-scuola dell'infanzia

Rilevatore **0181**

Data Rilievo **12 Novembre 2025**

Ultimo aggiornamento scheda: 02 Gennaio 2026

Indirizzo

Via Pietro Zorutti 10, 33058 San
Giorgio di Nogaro

LIV.
di priorità

2

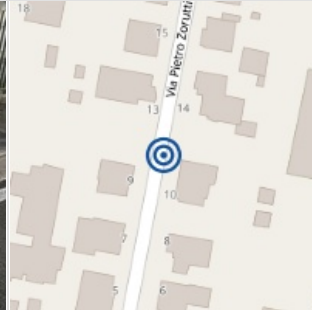
ID Scheda

E 00FF9-01128

RILIEVO STATO DI FATTO

ITINERARIO PEDONALE

PERCORSO PEDONALE

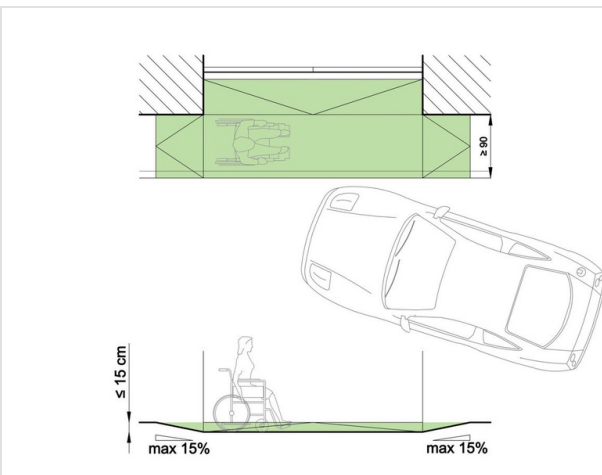


Pendenza trasversale	7	≅ 1%
Dimensioni	X 100,00 cm	Y 600,00 cm
Materiale	Cemento	
Note relative al rilievo	--	

LINK ALTRE CRITICITÀ

Nessuna criticità collegata

IPOTESI DI SOLUZIONE



PS2390

Demolizione accesso carrabile e abbassamento del passaggio pedonale a livello stradale

Demolizione della pavimentazione del marciapiede con pendenza trasversale e rifacimento del percorso con pavimentazione in piano alla medesima quota della carreggiata, raccordato alla quota del marciapiede mediante brevi rampe con pendenza consigliata del 5% (max 15%). Raccordo con il cancello carrabile mediante rampa da realizzare all'interno della proprietà privata.

STIMA DEL COSTO

Demolizione e completo rifacimento pavimentazione in piano e rampe in calcestruzzo ; Posa rete elettrosaldata ; Scavo di sbancamento per riduzione quota accesso carrabile

530
€

PEBA COMUNE DI SAN GIORGIO DI NOGARO (UD) > PERCORSI > Percorso 6 - PEEP-scuola dell'infanzia

Rilevatore **0181**

Data Rilievo **12 Novembre 2025**

Ultimo aggiornamento scheda: 02 Gennaio 2026

Indirizzo

Via Pietro Zorutti 10, 33058 San
Giorgio di Nogaro

LIV.
di priorità

3

ID Scheda

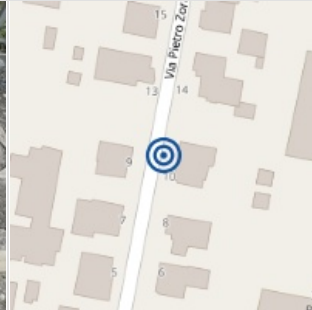
E 00FF9-01130

RILIEVO STATO DI FATTO

ITINERARIO PEDONALE

PERCORSO PEDONALE

PAVIMENTAZIONE

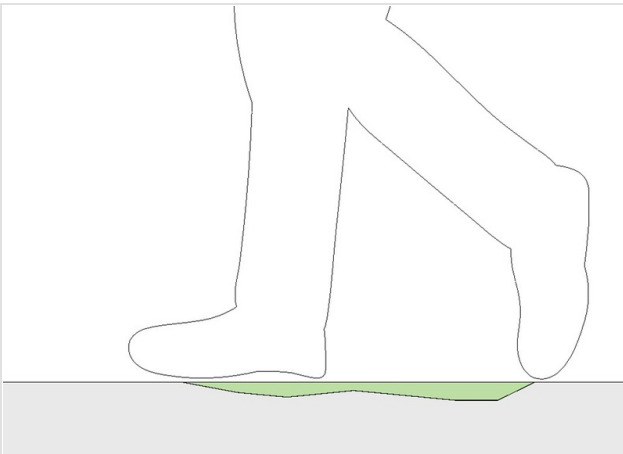


Sconnessioni	Si	
Dimensioni	X 50,00 cm	Y 50,00 cm
Materiale	Cemento	
Note relative al rilievo	--	

LINK ALTRE CRITICITÀ

Nessuna criticità collegata

IPOSTESI DI SOLUZIONE



PS1593

Demolizione e rifacimento porzione di marciapiede

Demolizione del tratto di marciapiede con sconnessioni e/o avvallamenti, rifacimento del sottofondo, ripristino della pavimentazione mediante l'utilizzo del medesimo materiale, ed eventuale adeguamento altimetrico dei pozzetti presenti sul percorso. Pendenza trasversale massima dell'1% per lo scolo delle acque meteoriche.

STIMA DEL COSTO

Costo compreso nella soluzione relativa all'eliminazione della pendenza trasversale

0
€

PEBA COMUNE DI SAN GIORGIO DI NOGARO (UD) > PERCORSI > Percorso 6 - PEEP-scuola dell'infanzia

Rilevatore **0181**

Data Rilievo **12 Novembre 2025**

Ultimo aggiornamento scheda: 02 Gennaio 2026

Indirizzo

Via Pietro Zorutti 10, 33058 San
Giorgio di Nogaro

LIV.
di priorità

1

ID Scheda

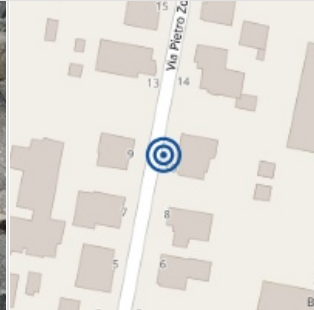
E 00FF9-01131

RILIEVO STATO DI FATTO

ITINERARIO PEDONALE

PERCORSO PEDONALE

PAVIMENTAZIONE




Sconnessioni	Si	
Dimensioni	X 90,00 cm	Y 110,00 cm
Materiale	Cemento	
Note relative al rilievo	Pavimentazione, cordolo e chiusino danneggiati	

LINK ALTRE CRITICITÀ

E 00FF9-01133	LIV. 2	Pendenza longitudinale Percorso pedonale Via Pietro Zorutti 10, 33058 San Giorgio di Nogaro	Costo stimato 485 €	●
E 00FF9-01132	LIV. 1	Pendenza trasversale Percorso pedonale Via Pietro Zorutti 10, 33058 San Giorgio di Nogaro	Costo stimato 900 €	●
E 00FF9-01134	LIV. 2	Pendenza longitudinale Percorso pedonale Via Pietro Zorutti 10, 33058 San Giorgio di Nogaro	Costo stimato 385 €	●

IPOSTESI DI SOLUZIONE



PS1769

Sostituzione chiusino in cls danneggiato

Rimozione chiusino in cls danneggiato e posa nuovo chiusino per ripristino della planarità del percorso.

STIMA DEL COSTO

Costo riparazione pavimentazione compreso nella soluzione relativa all'adeguamento della pendenza longitudinale ;
Sostituzione chiusino in cls

50
€

PEBA COMUNE DI SAN GIORGIO DI NOGARO (UD) > PERCORSI > Percorso 6 - PEEP-scuola dell'infanzia

Rilevatore **0181**

Data Rilievo **12 Novembre 2025**

Ultimo aggiornamento scheda: 02 Gennaio 2026

Indirizzo

Via Pietro Zorutti 10, 33058 San
Giorgio di Nogaro

LIV.
di priorità

1

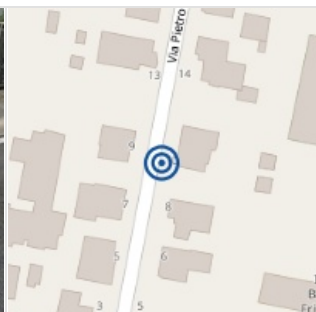
ID Scheda

E 00FF9-01132

RILIEVO STATO DI FATTO

ITINERARIO PEDONALE

PERCORSO PEDONALE



Pendenza trasversale	11	≤ 1%
Dimensioni	X 100,00 cm	Y 740,00 cm
Materiale	Cemento	
Note relative al rilievo	--	

LINK ALTRE CRITICITÀ

E 00FF9-01133	LIV. 2	Pendenza longitudinale Percorso pedonale Via Pietro Zorutti 10, 33058 San Giorgio di Nogaro	Costo stimato 485 €
E 00FF9-01134	LIV. 2	Pendenza longitudinale Percorso pedonale Via Pietro Zorutti 10, 33058 San Giorgio di Nogaro	Costo stimato 385 €
E 00FF9-01131	LIV. 1	Sconnessioni Pavimentazione Via Pietro Zorutti 10, 33058 San Giorgio di Nogaro	Costo stimato 50 €

IPOTESI DI SOLUZIONE

PS2390
Demolizione accesso carrabile e abbassamento del passaggio pedonale a livello stradale

Demolizione della pavimentazione del marciapiede con pendenza trasversale e rifacimento del percorso con pavimentazione in piano alla medesima quota della carreggiata, raccordato alla quota del marciapiede mediante brevi rampe con pendenza consigliata del 5% (max 15%).
Raccordo con il cancello carrabile mediante rampa da realizzare all'interno della proprietà privata.

STIMA DEL COSTO
Sostituzione cordolo in cls ; Demolizione e completo rifacimento
pavimentazione in piano e rampe in calcestruzzo ; Posa rete
elettrosaldata

900 €

PEBA COMUNE DI SAN GIORGIO DI NOGARO (UD) > PERCORSI > Percorso 6 - PEEP-scuola dell'infanzia

Rilevatore **0181**

Data Rilievo **12 Novembre 2025**

Ultimo aggiornamento scheda: 02 Gennaio 2026

Indirizzo

Via Pietro Zorutti 10, 33058 San
Giorgio di Nogaro

LIV.
di priorità

2

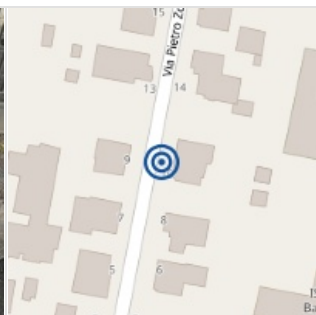
ID Scheda

E 00FF9-01133

RILIEVO STATO DI FATTO

ITINERARIO PEDONALE

PERCORSO PEDONALE



Pendenza longitudinale	21	≤ 5% - ammessa fino a ≤12% in caso di adeguamento
Dimensioni	X 100,00 cm	Y 100,00 cm
Materiale	Cemento	
Note relative al rilievo	--	

LINK ALTRE CRITICITÀ

E 00FF9-01131	LIV. 1	Sconnessioni Pavimentazione Via Pietro Zorutti 10, 33058 San Giorgio di Nogaro	Costo stimato 50 €
E 00FF9-01132	LIV. 1	Pendenza trasversale Percorso pedonale Via Pietro Zorutti 10, 33058 San Giorgio di Nogaro	Costo stimato 900 €
E 00FF9-01134	LIV. 2	Pendenza longitudinale Percorso pedonale Via Pietro Zorutti 10, 33058 San Giorgio di Nogaro	Costo stimato 385 €

IPOTESI DI SOLUZIONE

<p><i>pianta</i></p> <p>max 15</p> <p>max 300</p> <p>rampa breve di raccordo con pendenza ideale max 5% e senza pendenza trasversale</p> <p><i>sezione</i></p>	<p>PS2388 Demolizione e ricostruzione</p> <p>Demolizione rampa esistente con pendenza eccessiva e realizzazione di un nuovo raccordo tra le due porzioni di percorso pedonale avente pendenza ottimale del 5% (max 15% per dislivelli fino a 15 cm).</p> <p>STIMA DEL COSTO Sostituzione cordolo ; Demolizione e completo rifacimento pavimentazione in calcestruzzo ; Adeguamento altimetrico pozzetto</p> <p style="text-align: right;">485 €</p>
--	--

PEBA COMUNE DI SAN GIORGIO DI NOGARO (UD) > PERCORSI > Percorso 6 - PEEP-scuola dell'infanzia

Rilevatore **0181**

Data Rilievo **12 Novembre 2025**

Ultimo aggiornamento scheda: 02 Gennaio 2026

Indirizzo

Via Pietro Zorutti 10, 33058 San
Giorgio di Nogaro

LIV.
di priorità

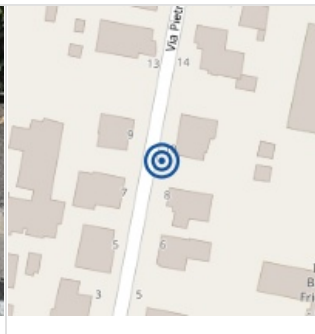
2

ID Scheda

E 00FF9-01134

RILIEVO STATO DI FATTO

ITINERARIO PEDONALE PERCORSO PEDONALE



Pendenza longitudinale	21	≤ 5% - ammessa fino a ≤12% in caso di adeguamento
Dimensioni	X 100,00 cm Y 100,00 cm	
Materiale	Cemento	
Note relative al rilievo	--	

LINK ALTRE CRITICITÀ

E 00FF9-01132	LIV. 1	Pendenza trasversale Percorso pedonale Via Pietro Zorutti 10, 33058 San Giorgio di Nogaro	Costo stimato 900 €	●
E 00FF9-01131	LIV. 1	Sconnessioni Pavimentazione Via Pietro Zorutti 10, 33058 San Giorgio di Nogaro	Costo stimato 50 €	●
E 00FF9-01133	LIV. 2	Pendenza longitudinale Percorso pedonale Via Pietro Zorutti 10, 33058 San Giorgio di Nogaro	Costo stimato 485 €	●

IPOTESI DI SOLUZIONE

<p><i>pianta</i></p> <p>max 15</p> <p>max 300</p> <p>rampa breve di raccordo con pendenza ideale max 5% e senza pendenza trasversale</p> <p><i>sezione</i></p>	<p>PS2388 Demolizione e ricostruzione</p> <p>Demolizione rampa esistente con pendenza eccessiva e realizzazione di un nuovo raccordo tra le due porzioni di percorso pedonale avente pendenza ottimale del 5% (max 15% per dislivelli fino a 15 cm).</p> <p>STIMA DEL COSTO Sostituzione cordolo in cls ; Demolizione e completo rifacimento pavimentazione in calcestruzzo</p> <p style="text-align: right;">385 €</p>
--	--

PEBA COMUNE DI SAN GIORGIO DI NOGARO (UD) > PERCORSI > Percorso 6 - PEEP-scuola dell'infanzia

Rilevatore **0181**

Data Rilievo **12 Novembre 2025**

Ultimo aggiornamento scheda: 02 Gennaio 2026

Indirizzo

Via Pietro Zorutti 8, 33058 San
Giorgio di Nogaro

LIV.
di priorità

3

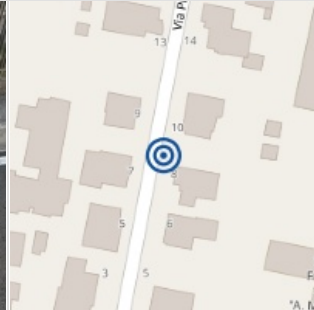
ID Scheda

E 00FF9-01135

RILIEVO STATO DI FATTO

ITINERARIO PEDONALE

PERCORSO PEDONALE

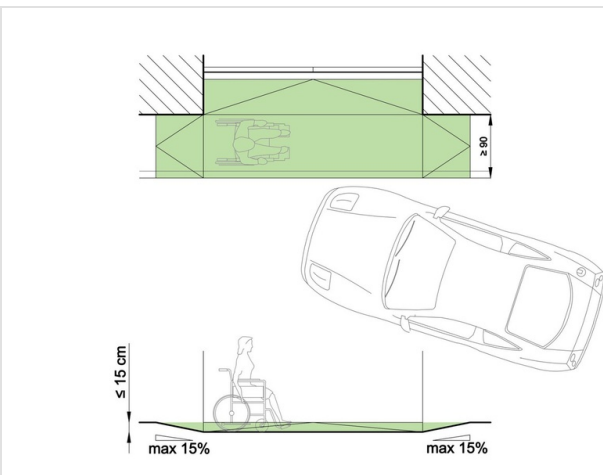


Pendenza trasversale	3.5	≤ 1%
Dimensioni	X 100,00 cm	Y 530,00 cm
Materiale	Cemento	
Note relative al rilievo	--	

LINK ALTRE CRITICITÀ

Nessuna criticità collegata

IPOTESI DI SOLUZIONE



PS1544

Demolizione accesso carrabile e abbassamento del passaggio pedonale a livello stradale

Demolizione della pavimentazione del marciapiede con pendenza trasversale e rifacimento del percorso con pavimentazione in piano alla medesima quota della carreggiata, raccordato alla quota del marciapiede mediante brevi rampe con pendenza consigliata del 5% (max 15%).
Raccordo con il cancello carrabile mediante rampa da realizzare all'interno della proprietà privata.

STIMA DEL COSTO

Adeguamento altimetrico pozzetti ; Demolizione e completo rifacimento pavimentazione in piano e rampe in calcestruzzo ; Posa rete elettrosaldata

730
€

PEBA COMUNE DI SAN GIORGIO DI NOGARO (UD) > PERCORSI > Percorso 6 - PEEP-scuola dell'infanzia

Rilevatore **0181**
 Data Rilievo **12 Novembre 2025**
 Ultimo aggiornamento scheda: 02 Gennaio 2026

Indirizzo
Carnia/Zorutti 9 - San Giorgio di Nogaro (Udine)

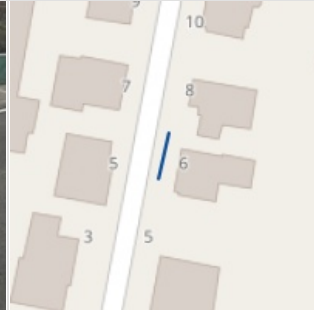
LIV.
 di priorità
3

ID Scheda
E 00FF9-01140

RILIEVO STATO DI FATTO

ITINERARIO PEDONALE

PERCORSO PEDONALE

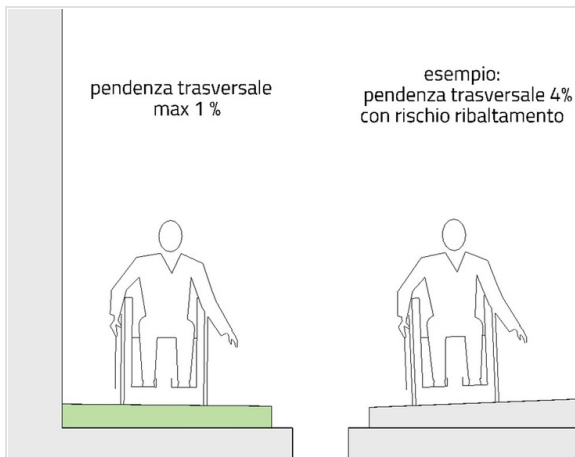


Pendenza trasversale	3.5	≤ 1%
Dimensioni	X 105,00 cm	Y 1000,00 cm
Materiale	Cemento	
Note relative al rilievo	--	

LINK ALTRE CRITICITÀ

Nessuna criticità collegata

IPOTESI DI SOLUZIONE



PS2204

Demolizione del marciapiede e ricostruzione

Demolizione pavimentazione e rifacimento in piano del marciapiede (pendenza trasversale max 1% necessaria al deflusso delle acque meteoriche).

STIMA DEL COSTO

Demolizione e completo rifacimento pavimentazione in calcestruzzo

810
 €

PEBA COMUNE DI SAN GIORGIO DI NOGARO (UD) > PERCORSI > Percorso 6 - PEEP-scuola dell'infanzia

Rilevatore **0181**
 Data Rilievo **12 Novembre 2025**
 Ultimo aggiornamento scheda: 02 Gennaio 2026

Indirizzo
**Via Pietro Zorutti 6, 33058 San
 Giorgio di Nogaro**

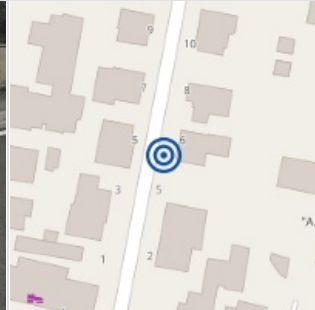
LIV.
 di priorità
1

ID Scheda
E 00FF9-01141

RILIEVO STATO DI FATTO

ITINERARIO PEDONALE

PERCORSO PEDONALE

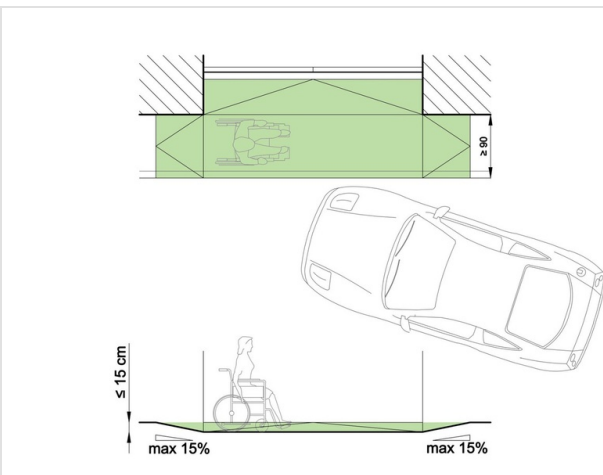


Pendenza trasversale	11	≤ 1%
Dimensioni	X 100,00 cm	Y 700,00 cm
Materiale	Cemento	
Note relative al rilievo	--	

LINK ALTRE CRITICITÀ

Nessuna criticità collegata

IPOSTESI DI SOLUZIONE



PS1544

Demolizione accesso carrabile e abbassamento del passaggio pedonale a livello stradale

Demolizione della pavimentazione del marciapiede con pendenza trasversale e rifacimento del percorso con pavimentazione in piano alla medesima quota della carreggiata, raccordato alla quota del marciapiede mediante brevi rampe con pendenza consigliata del 5% (max 15%).
 Raccordo con il cancello carrabile mediante rampa da realizzare all'interno della proprietà privata.

STIMA DEL COSTO

Posa rete elettrosaldata ; Demolizione e completo rifacimento pavimentazione in piano e rampe in calcestruzzo ; Adeguamento pozzetti

800
 €

PEBA COMUNE DI SAN GIORGIO DI NOGARO (UD) > PERCORSI > Percorso 6 - PEEP-scuola dell'infanzia

Rilevatore **0181**

Data Rilievo **12 Novembre 2025**

Ultimo aggiornamento scheda: 19 Gennaio 2026

Indirizzo

Via Pietro Zorutti 6, 33058 San
Giorgio di Nogaro

LIV.
di priorità

3

ID Scheda

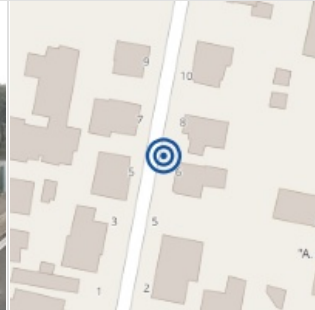
E 00FF9-01142

RILIEVO STATO DI FATTO

ITINERARIO PEDONALE

PERCORSO PEDONALE

OSTACOLO VERTICALE



Palo segnaletica	Si
Dimensioni	X 82,00 cm Y --
Materiale	--

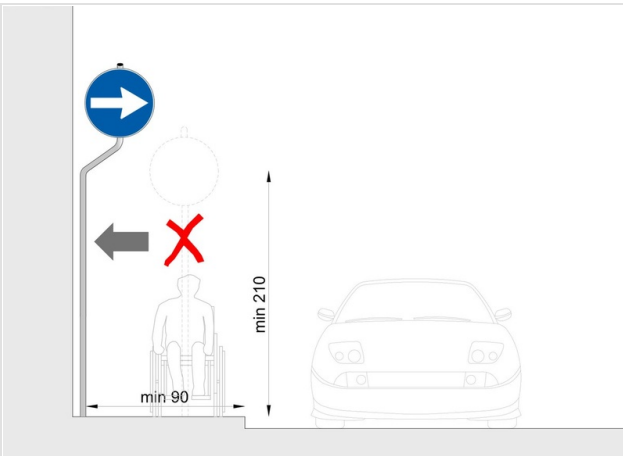
Note relative al rilievo

Restringimento marciapiede: 82 cm Distanza da muretto pari a 16 cm

LINK ALTRE CRITICITÀ

Nessuna criticità collegata

IPOTESI DI SOLUZIONE



PS1784

Spostamento palo segnaletica in adiacenza al bordo interno del percorso pedonale

Spostamento del palo della segnaletica in adiacenza al bordo interno del percorso pedonale, mantenendo uno spazio di passaggio netto di almeno 90 cm, ed eventuale sostituzione del supporto con un palo di tipo sagomato. Le tabelle segnaletiche e/la porzione di palo che sporgono sul percorso pedonale andranno posizionate ad un'altezza di almeno 210 cm rispetto al piano di calpestio del marciapiede.

STIMA DEL COSTO

Spostamento palo segnaletica stradale

185 €

PEBA COMUNE DI SAN GIORGIO DI NOGARO (UD) > PERCORSI > Percorso 6 - PEEP-scuola dell'infanzia

Rilevatore **0181**
 Data Rilievo **12 Novembre 2025**
 Ultimo aggiornamento scheda: 02 Gennaio 2026

Indirizzo
**Carnia/Zorutti 9 - San Giorgio di
 Nogaro (Udine)**

LIV.
 di priorità
3

ID Scheda
E 00FF9-01143

RILIEVO STATO DI FATTO

ITINERARIO PEDONALE

PERCORSO PEDONALE

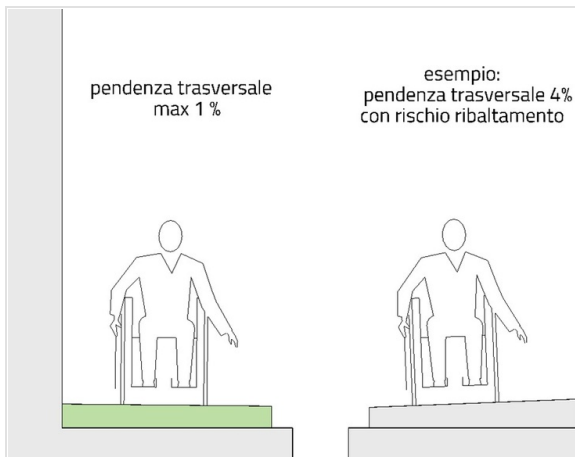


Pendenza trasversale	3.5	≤ 1%
Dimensioni	X 105,00 cm	Y 1400,00 cm
Materiale	Cemento	
Note relative al rilievo	--	

LINK ALTRE CRITICITÀ

Nessuna criticità collegata

IPOTESI DI SOLUZIONE



PS2204

Demolizione del marciapiede e ricostruzione

Demolizione pavimentazione e rifacimento in piano del marciapiede (pendenza trasversale max 1% necessaria al deflusso delle acque meteoriche).

STIMA DEL COSTO

Demolizione e completo rifacimento pavimentazione in calcestruzzo

1.140

€

PEBA COMUNE DI SAN GIORGIO DI NOGARO (UD) > PERCORSI > Percorso 6 - PEEP-scuola dell'infanzia

Rilevatore **0181**

Data Rilievo **12 Novembre 2025**

Ultimo aggiornamento scheda: 02 Gennaio 2026

Indirizzo

Via Pietro Zorutti 2, 33058 San
Giorgio di Nogaro

LIV.
di priorità

3

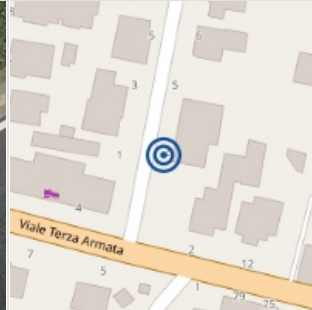
ID Scheda

E 00FF9-01145

RILIEVO STATO DI FATTO

ITINERARIO PEDONALE

PERCORSO PEDONALE

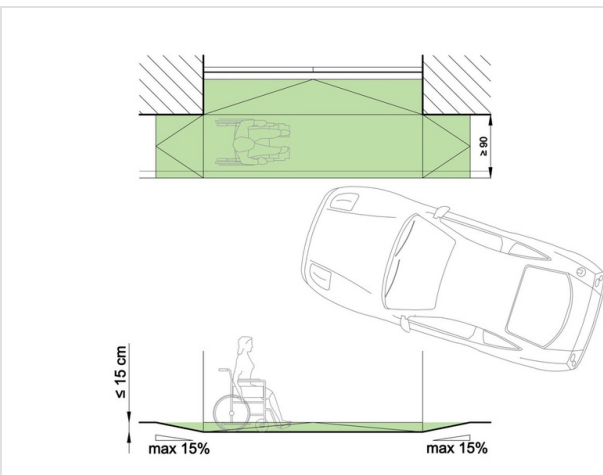


Pendenza trasversale	3.5	≤ 1%
Dimensioni	X 95,00 cm	Y 800,00 cm
Materiale	Cemento	
Note relative al rilievo	--	

LINK ALTRE CRITICITÀ

Nessuna criticità collegata

IPOTESI DI SOLUZIONE



PS1544

Demolizione accesso carrabile e abbassamento del passaggio pedonale a livello stradale

Demolizione della pavimentazione del marciapiede con pendenza trasversale e rifacimento del percorso con pavimentazione in piano alla medesima quota della carreggiata, raccordato alla quota del marciapiede mediante brevi rampe con pendenza consigliata del 5% (max 15%).
Raccordo con il cancello carrabile mediante rampa da realizzare all'interno della proprietà privata.

STIMA DEL COSTO

Demolizione e completo rifacimento pavimentazione in piano e rampe in calcestruzzo ; Posa rete elettrosaldata ; Adeguamento altimetrico pozzetti

845
€

PEBA COMUNE DI SAN GIORGIO DI NOGARO (UD) > PERCORSI > Percorso 6 - PEEP-scuola dell'infanzia

Rilevatore **0181**

Data Rilievo **12 Novembre 2025**

Ultimo aggiornamento scheda: 02 Gennaio 2026

Indirizzo

Via Pietro Zorutti 2, 33058 San
Giorgio di Nogaro

LIV.
di priorità

3

ID Scheda

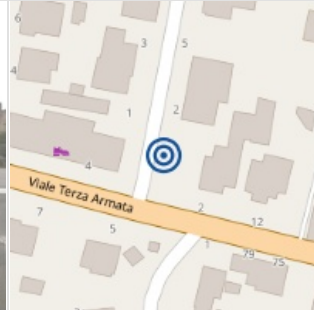
E 00FF9-01148

RILIEVO STATO DI FATTO

ITINERARIO PEDONALE

PERCORSO PEDONALE

OSTACOLO VERTICALE



Palo segnaletica	Si
Dimensioni	X 80,00 cm Y --
Materiale	--
Note relative al rilievo	Distanza da muro di recinzione pari a 10 cm

LINK ALTRE CRITICITÀ

Nessuna criticità collegata

IPOTESI DI SOLUZIONE



PS2387

Risoluzione criticità non vantaggiosa in relazione al dispendio economico

Considerando le condizioni di contesto o di uso, si ritiene che l'intervento di soluzione non sia economicamente vantaggioso alla luce del beneficio ottenibile.

STIMA DEL COSTO

0 €

PEBA COMUNE DI SAN GIORGIO DI NOGARO (UD) > PERCORSI > Percorso 6 - PEEP-scuola dell'infanzia

Rilevatore **0181**

Data Rilievo **12 Novembre 2025**

Ultimo aggiornamento scheda: 02 Gennaio 2026

Indirizzo

Via Pietro Zorutti 2, 33058 San
Giorgio di Nogaro

LIV.
di priorità

1

ID Scheda

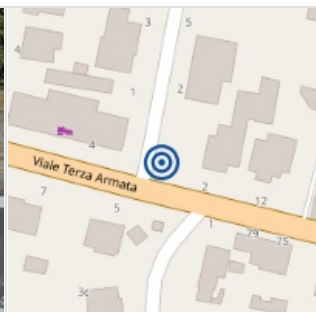
E 00FF9-01149

RILIEVO STATO DI FATTO

ITINERARIO PEDONALE

ATTRAVERSAMENTO PEDONALE

SEGNALETICA TATTILO PLANTARE



Assenza	Si
Dimensioni	X 100,00 cm Y --
Materiale	Cemento
Note relative al rilievo	--

LINK ALTRE CRITICITÀ

E 00FF9-01150	LIV. 1	Altezza Dislivello Via Pietro Zorutti 1, 33058 San Giorgio di Nogaro	Costo stimato 1100 €
E 00FF9-01153	LIV. 1	Assenza Segnaletica tattilo plantare Via Pietro Zorutti 1, 33058 San Giorgio di Nogaro	Costo stimato 130 €
E 00FF9-01151	LIV. 2	Sconnessioni Pavimentazione Via Pietro Zorutti 1, 33058 San Giorgio di Nogaro	Costo stimato 770 €
E 00FF9-01152	LIV. 3	Altezza Dislivello Via Pietro Zorutti 1, 33058 San Giorgio di Nogaro	Costo stimato 920 €

IPOTESI DI SOLUZIONE

fino a guida naturale

allineamento tra segnaletica orizzontale e tattilo plantare

90°

40 cm

min 250

min 150

* in caso di percorso con larghezza fino a 150 cm posizionare il codice pericolo valicabile adiacente al cordolo

PS1542
Posa di segnaletica tattilo plantare

Posa segnaletica tattilo-plantare con moduli in calcestruzzo e codice LVE per individuare e segnalare la presenza dell'attraversamento pedonale, con codice "pericolo valicabile" posto in direzione parallela all'asse stradale e codice "direzione rettilinea" in direzione perpendicolare a collegamento del codice "pericolo valicabile" con la guida naturale (edificio/muro di recinzione/cordolo ecc.).

La posa della segnaletica dovrà avvenire in conformità con le indicazioni contenute nelle linee guida I.N.M.A.C.I per la progettazione dei percorsi tattilo-plantari.

STIMA DEL COSTO
Posa moduli segnaletica tattilo-plantare in cls

110 €

PEBA COMUNE DI SAN GIORGIO DI NOGARO (UD) > PERCORSI > Percorso 6 - PEEP-scuola dell'infanzia

Rilevatore **0181**

Data Rilievo **12 Novembre 2025**

Ultimo aggiornamento scheda: 02 Gennaio 2026

Indirizzo

Via Pietro Zorutti 1, 33058 San Giorgio di Nogaro

LIV.
di priorità

1

ID Scheda

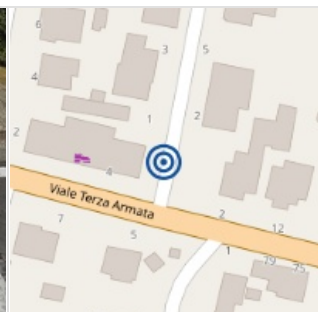
E 00FF9-01150

RILIEVO STATO DI FATTO

ITINERARIO PEDONALE

ATTRAVERSAMENTO PEDONALE

DISLIVELLO



Altezza **17** $\leq 2,5$ cm

Dimensioni **X 100,00 cm** Y --

Materiale **Cemento**

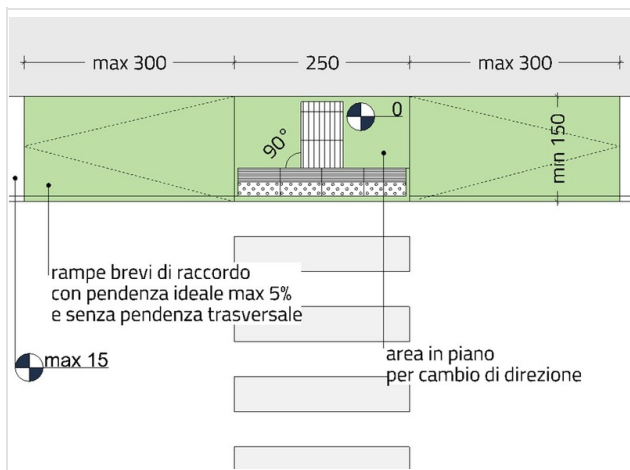
Note relative al rilievo

--

LINK ALTRE CRITICITÀ

E 00FF9-01149	LIV. 1	Assenza Segnaletica tattilo plantare Via Pietro Zorutti 2, 33058 San Giorgio di Nogaro	Costo stimato 110 €
E 00FF9-01153	LIV. 1	Assenza Segnaletica tattilo plantare Via Pietro Zorutti 1, 33058 San Giorgio di Nogaro	Costo stimato 130 €
E 00FF9-01151	LIV. 2	Sconnessioni Pavimentazione Via Pietro Zorutti 1, 33058 San Giorgio di Nogaro	Costo stimato 770 €
E 00FF9-01152	LIV. 3	Altezza Dislivello Via Pietro Zorutti 1, 33058 San Giorgio di Nogaro	Costo stimato 920 €

IPOTESI DI SOLUZIONE



PS1541

Demolizione dell'area antistante l'attraversamento per realizzarla in quota con l'area carrabile e di parte del marciapiede per realizzare brevi rampe di raccordo

Demolizione marciapiede esistente antistante all'attraversamento pedonale e realizzazione di un'area in piano per il cambio di direzione alla quota del piano carrabile, raccordata alla quota del marciapiede da due brevi rampe con pendenza consigliata del 5% (max 15%). Posa della segnaletica tattilo-plantare con moduli in calcestruzzo e codice LVE relativo all'attraversamento pedonale posato in conformità con le indicazioni presenti nelle linee guida I.N.M.A.C.I per la progettazione dei percorsi tattilo-plantari.

STIMA DEL COSTO

Sostituzione cordolo in cls ; Demolizione e completo rifacimento pavimentazione in piano e rampe in calcestruzzo ; Scavo di sbancamento

1.100

€

PEBA COMUNE DI SAN GIORGIO DI NOGARO (UD) > PERCORSI > Percorso 6 - PEEP-scuola dell'infanzia

Rilevatore **0181**

Data Rilievo **12 Novembre 2025**

Ultimo aggiornamento scheda: 02 Gennaio 2026

Indirizzo

Via Pietro Zorutti 1, 33058 San
Giorgio di Nogaro

LIV.
di priorità

2

ID Scheda

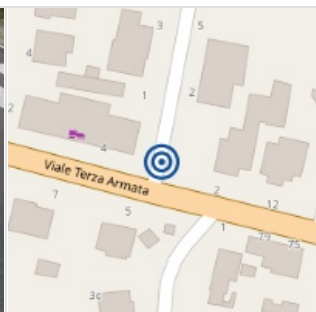
E 00FF9-01151

RILIEVO STATO DI FATTO

ITINERARIO PEDONALE

PERCORSO PEDONALE

PAVIMENTAZIONE



Sconnessioni	Si	
Dimensioni	X 135,00 cm	Y 760,00 cm
Materiale	Cemento	
Note relative al rilievo	--	

LINK ALTRE CRITICITÀ

E 00FF9-01152	LIV. 3	Altezza Dislivello Via Pietro Zorutti 1, 33058 San Giorgio di Nogaro	Costo stimato 920 €
E 00FF9-01153	LIV. 1	Assenza Segnaletica tattilo plantare Via Pietro Zorutti 1, 33058 San Giorgio di Nogaro	Costo stimato 130 €
E 00FF9-01150	LIV. 1	Altezza Dislivello Via Pietro Zorutti 1, 33058 San Giorgio di Nogaro	Costo stimato 1100 €
E 00FF9-01149	LIV. 1	Assenza Segnaletica tattilo plantare Via Pietro Zorutti 2, 33058 San Giorgio di Nogaro	Costo stimato 110 €

IPOTESI DI SOLUZIONE

	<p>PS1593 Demolizione e rifacimento porzione di marciapiede</p> <p>Demolizione del tratto di marciapiede con sconnessioni e/o avvallamenti, rifacimento del sottofondo, ripristino della pavimentazione mediante l'utilizzo del medesimo materiale, ed eventuale adeguamento altimetrico dei pozzetti presenti sul percorso. Pendenza trasversale massima dell'1% per lo scolo delle acque meteoriche.</p>
	<p>STIMA DEL COSTO Costo parzialmente compreso nella soluzione relativa all'eliminazione del gradino ; Sostituzione cordolo in cls ; Demolizione e completo rifacimento pavimentazione in calcestruzzo</p> <p style="text-align: right;">770 €</p>

PEBA COMUNE DI SAN GIORGIO DI NOGARO (UD) > PERCORSI > Percorso 6 - PEEP-scuola dell'infanzia

Rilevatore **0181**

Data Rilievo **12 Novembre 2025**

Ultimo aggiornamento scheda: 02 Gennaio 2026

Indirizzo

Via Pietro Zorutti 1, 33058 San Giorgio di Nogaro

LIV.
di priorità

3

ID Scheda

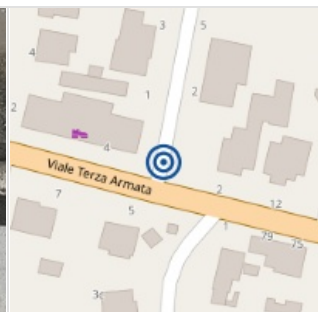
E 00FF9-01152

RILIEVO STATO DI FATTO

ITINERARIO PEDONALE

ATTRAVERSAMENTO PEDONALE

DISLIVELLO



Altezza **3** $\leq 2,5$ cm

Dimensioni **X 135,00 cm** Y --

Materiale **Cemento**

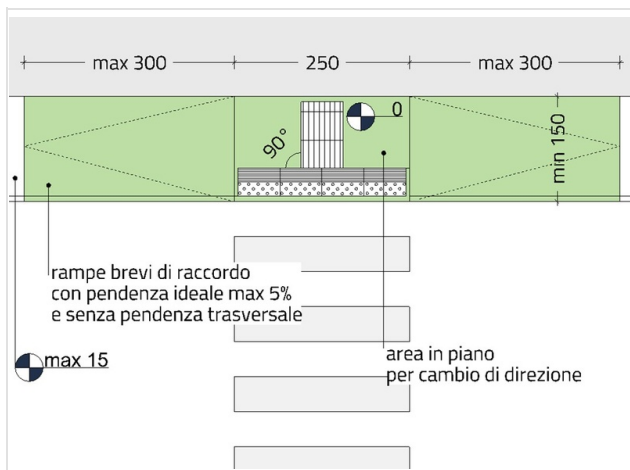
Note relative al rilievo

--

LINK ALTRE CRITICITÀ

E 00FF9-01151	LIV. 2	Sconnessioni Pavimentazione Via Pietro Zorutti 1, 33058 San Giorgio di Nogaro	Costo stimato 770 €
E 00FF9-01153	LIV. 1	Assenza Segnaletica tattilo plantare Via Pietro Zorutti 1, 33058 San Giorgio di Nogaro	Costo stimato 130 €
E 00FF9-01150	LIV. 1	Altezza Dislivello Via Pietro Zorutti 1, 33058 San Giorgio di Nogaro	Costo stimato 1100 €
E 00FF9-01149	LIV. 1	Assenza Segnaletica tattilo plantare Via Pietro Zorutti 2, 33058 San Giorgio di Nogaro	Costo stimato 110 €

IPOTESI DI SOLUZIONE



PS1541

Demolizione dell'area antistante l'attraversamento per realizzarla in quota con l'area carrabile e di parte del marciapiede per realizzare brevi rampe di raccordo

Demolizione marciapiede esistente antistante all'attraversamento pedonale e realizzazione di un'area in piano per il cambio di direzione alla quota del piano carrabile, raccordata alla quota del marciapiede da due brevi rampe con pendenza consigliata del 5% (max 15%). Posa della segnaletica tattilo-plantare con moduli in calcestruzzo e codice LVE relativo all'attraversamento pedonale posato in conformità con le indicazioni presenti nelle linee guida I.N.M.A.C.I per la progettazione dei percorsi tattilo-plantari.

STIMA DEL COSTO

Sostituzione cordolo in cls ; Demolizione e completo rifacimento pavimentazione in piano e rampe in calcestruzzo

920

€

PEBA COMUNE DI SAN GIORGIO DI NOGARO (UD) > PERCORSI > Percorso 6 - PEEP-scuola dell'infanzia

Rilevatore **0181**

Data Rilievo **12 Novembre 2025**

Ultimo aggiornamento scheda: 02 Gennaio 2026

Indirizzo

Via Pietro Zorutti 1, 33058 San
Giorgio di Nogaro

LIV.
di priorità

1

ID Scheda

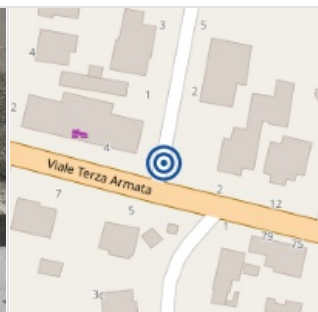
E 00FF9-01153

RILIEVO STATO DI FATTO

ITINERARIO PEDONALE

ATTRAVERSAMENTO PEDONALE

SEGNALETICA TATTILO PLANTARE

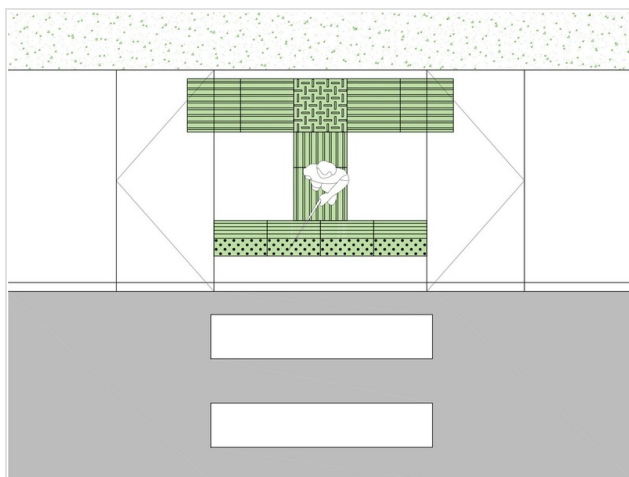


Assenza	Si
Dimensioni	X 135,00 cm Y --
Materiale	Cemento
Note relative al rilievo	--

LINK ALTRE CRITICITÀ

E 00FF9-01149	LIV. 1	Assenza Segnaletica tattilo plantare Via Pietro Zorutti 2, 33058 San Giorgio di Nogaro	Costo stimato 110 €
E 00FF9-01152	LIV. 3	Altezza Dislivello Via Pietro Zorutti 1, 33058 San Giorgio di Nogaro	Costo stimato 920 €
E 00FF9-01150	LIV. 1	Altezza Dislivello Via Pietro Zorutti 1, 33058 San Giorgio di Nogaro	Costo stimato 1100 €
E 00FF9-01151	LIV. 2	Sconnessioni Pavimentazione Via Pietro Zorutti 1, 33058 San Giorgio di Nogaro	Costo stimato 770 €

IPOTESI DI SOLUZIONE



PS1597

Posa di segnaletica tattilo plantare

Posa segnaletica tattilo-plantare con moduli in calcestruzzo e codice LVE per individuare e segnalare la presenza dell'attraversamento pedonale, con codice "pericolo valicabile" posto in direzione parallela all'asse stradale e codice "direzione rettilinea" in direzione perpendicolare a collegamento del codice "pericolo valicabile" con la guida naturale (edificio/muro di recinzione/cordolo ecc.). Nel caso specifico la guida naturale è definita dal cambio di pavimentazione (cls/prato), per cui non essendoci una barriera fisica occorrerà posare il codice "incrocio" e i moduli "direzione rettilinea" che proseguono nelle direzioni possibili. La posa della segnaletica dovrà avvenire in conformità con le indicazioni contenute nelle linee guida I.N.M.A.C.I per la progettazione dei percorsi tattilo-plantari.

STIMA DEL COSTO

Posa moduli segnaletica tattilo-plantare in cls

130 €

PEBA COMUNE DI SAN GIORGIO DI NOGARO (UD) > PERCORSI > Percorso 6 - PEEP-scuola dell'infanzia

Rilevatore **0181**

Data Rilievo **12 Novembre 2025**

Ultimo aggiornamento scheda: 19 Gennaio 2026

Indirizzo

Via Pietro Zorutti 1, 33058 San
Giorgio di Nogaro

LIV.
di priorità

1

ID Scheda

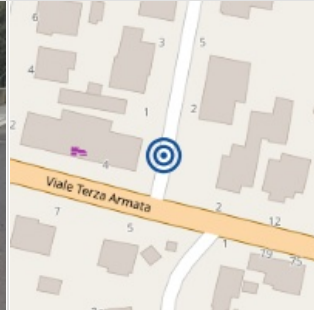
E 00FF9-01154

RILIEVO STATO DI FATTO

ITINERARIO PEDONALE

PERCORSO PEDONALE

OSTACOLO VERTICALE

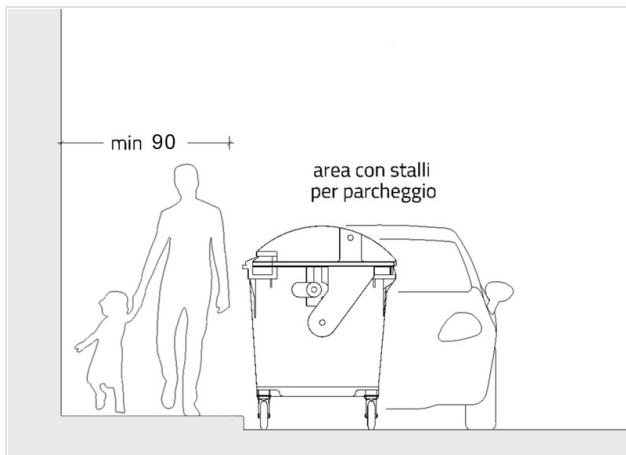


Cestino/cassonetto	Si	
Dimensioni	X 145,00 cm	Y 980,00 cm
Materiale	--	
Note relative al rilievo	Interruzione completa del percorso pedonale	

LINK ALTRE CRITICITÀ

Nessuna criticità collegata

IPOTESI DI SOLUZIONE



PS2607

Spostamento cassonetti in area esterna al percorso pedonale

Posizionamento cassonetti in area esterna al percorso pedonale, ribassata a livello stradale rispetto al marciapiede, occupando eventualmente degli stalli di sosta o aree adiacenti ad essi, in modo da rendere percorribile il marciapiede nella sua intera larghezza.

STIMA DEL COSTO

0 €

PEBA COMUNE DI SAN GIORGIO DI NOGARO (UD) > PERCORSI > Percorso 6 - PEEP-scuola dell'infanzia

Rilevatore **0181**

Data Rilievo **12 Novembre 2025**

Ultimo aggiornamento scheda: 02 Gennaio 2026

Indirizzo

Via Pietro Zorutti 1, 33058 San
Giorgio di Nogaro

LIV.
di priorità

3

ID Scheda

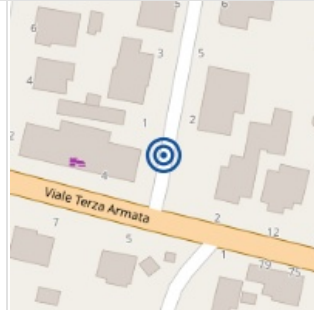
E 00FF9-01155

RILIEVO STATO DI FATTO

ITINERARIO PEDONALE

PERCORSO PEDONALE

PAVIMENTAZIONE




Sconnessioni	Si	
Dimensioni	X 40,00 cm	Y 40,00 cm
Materiale	Cemento	
Note relative al rilievo	Chiusino danneggiato	

LINK ALTRE CRITICITÀ

Nessuna criticità collegata

IPOSTESI DI SOLUZIONE



PS1769

Sostituzione chiusino in cls danneggiato

Rimozione chiusino in cls danneggiato e posa nuovo chiusino per ripristino della planarità del percorso.

STIMA DEL COSTO
Sostituzione chiusino in cls

50 €

PEBA COMUNE DI SAN GIORGIO DI NOGARO (UD) > PERCORSI > Percorso 6 - PEEP-scuola dell'infanzia

Rilevatore **0181**

Data Rilievo **12 Novembre 2025**

Ultimo aggiornamento scheda: 02 Gennaio 2026

Indirizzo

Via Pietro Zorutti 1, 33058 San
Giorgio di Nogaro

LIV.
di priorità

3

ID Scheda

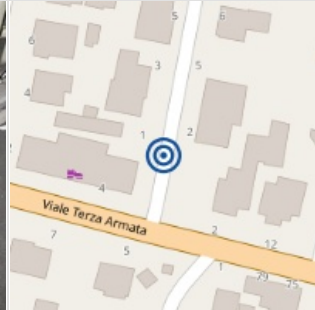
E 00FF9-01156

RILIEVO STATO DI FATTO

ITINERARIO PEDONALE

PERCORSO PEDONALE

PAVIMENTAZIONE

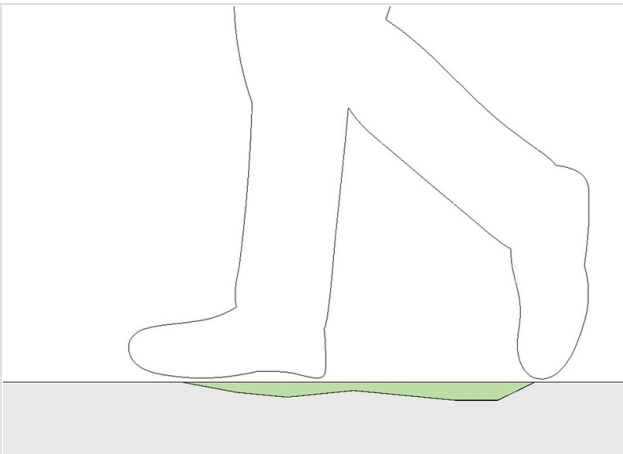


Sconnessioni	Si	
Dimensioni	X 150,00 cm	Y 340,00 cm
Materiale	Calcestruzzo	
Note relative al rilievo	Pavimentazione e cordolo danneggiati	

LINK ALTRE CRITICITÀ

Nessuna criticità collegata

IPOSTESI DI SOLUZIONE



PS1593

Demolizione e rifacimento porzione di marciapiede

Demolizione del tratto di marciapiede con sconnessioni e/o avvallamenti, rifacimento del sottofondo, ripristino della pavimentazione mediante l'utilizzo del medesimo materiale, ed eventuale adeguamento altimetrico dei pozzetti presenti sul percorso. Pendenza trasversale massima dell'1% per lo scolo delle acque meteoriche.

STIMA DEL COSTO

Sostituzione cordolo in cls ; Demolizione e completo rifacimento
pavimentazione in calcestruzzo ; Rete elettrosaldata per passo
carrabile

605

€

PEBA COMUNE DI SAN GIORGIO DI NOGARO (UD) > PERCORSI > Percorso 6 - PEEP-scuola dell'infanzia

Rilevatore **0181**

Data Rilievo **12 Novembre 2025**

Ultimo aggiornamento scheda: 02 Gennaio 2026

Indirizzo

Via Pietro Zorutti 1, 33058 San
Giorgio di Nogaro

LIV.
di priorità

3

ID Scheda

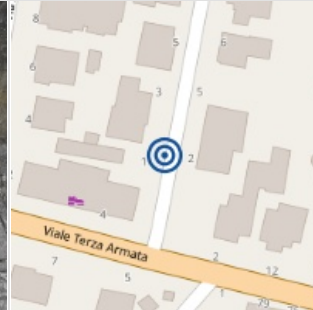
E 00FF9-01157

RILIEVO STATO DI FATTO

ITINERARIO PEDONALE

PERCORSO PEDONALE

PAVIMENTAZIONE

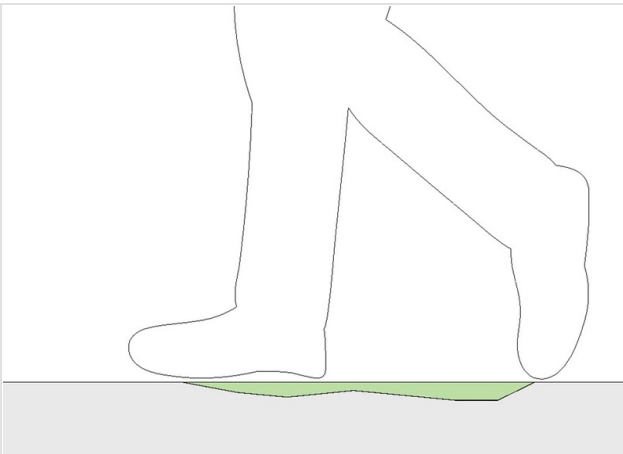


Sconnessioni	Si	
Dimensioni	X 50,00 cm	Y 50,00 cm
Materiale	Cemento	
Note relative al rilievo	--	

LINK ALTRE CRITICITÀ

Nessuna criticità collegata

IPOSTESI DI SOLUZIONE



PS1593

Demolizione e rifacimento porzione di marciapiede

Demolizione del tratto di marciapiede con sconnessioni e/o avvallamenti, rifacimento del sottofondo, ripristino della pavimentazione mediante l'utilizzo del medesimo materiale, ed eventuale adeguamento altimetrico dei pozzetti presenti sul percorso. Pendenza trasversale massima dell'1% per lo scolo delle acque meteoriche.

STIMA DEL COSTO

Demolizione e completo rifacimento pavimentazione in calcestruzzo

20

€

PEBA COMUNE DI SAN GIORGIO DI NOGARO (UD) > PERCORSI > Percorso 6 - PEEP-scuola dell'infanzia

Rilevatore **0181**
 Data Rilievo **12 Novembre 2025**
 Ultimo aggiornamento scheda: 02 Gennaio 2026

Indirizzo
**Via Pietro Zorutti 3, 33058 San
 Giorgio di Nogaro**

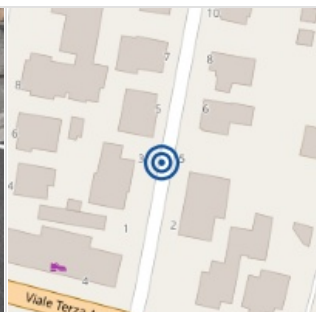
LIV.
 di priorità
2

ID Scheda
E 00FF9-01158

RILIEVO STATO DI FATTO

ITINERARIO PEDONALE

PERCORSO PEDONALE



Pendenza trasversale	7	≤ 1%
Dimensioni	X 145,00 cm	Y 610,00 cm
Materiale	Cemento	
Note relative al rilievo	--	

LINK ALTRE CRITICITÀ

E 00FF9-01159

LIV.
3

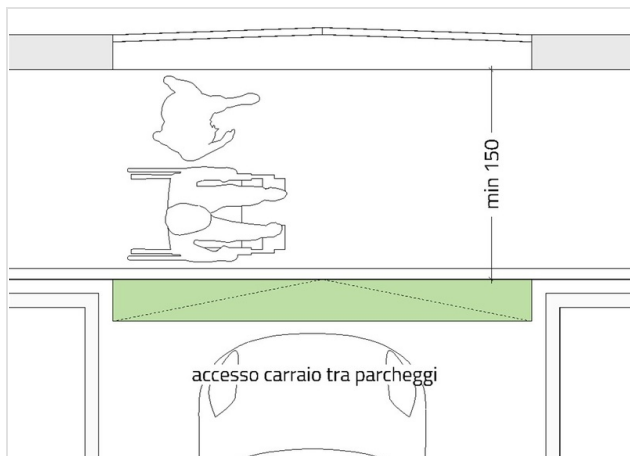
Sconnessioni Pavimentazione

Via Pietro Zorutti 3, 33058 San Giorgio di Nogaro

Costo stimato

--

IPOTESI DI SOLUZIONE



PS1536

Demolizione del passo carrabile e ricostruzione

Demolizione della porzione di marciapiede occupata dalla rampa esistente e ripristino del percorso pedonale con pendenza trasversale massima dell'1%.

Realizzazione di una breve rampa carrabile situata al di fuori del marciapiede.

STIMA DEL COSTO

Rimozione cordolo in cls ; Demolizione pavimentazione in cls ; **1.540**
 Realizzazione nuova pavimentazione in piano e in cls ; Taglio e rimozione asfalto ; Realizzazione rampa carrabile in cls ; Posa rete elettrosaldata ; Posa nuovo cordolo in cls **€**

PEBA COMUNE DI SAN GIORGIO DI NOGARO (UD) > PERCORSI > Percorso 6 - PEEP-scuola dell'infanzia

Rilevatore **0181**

Data Rilievo **12 Novembre 2025**

Ultimo aggiornamento scheda: 02 Gennaio 2026

Indirizzo

Via Pietro Zorutti 3, 33058 San
Giorgio di Nogaro

LIV.
di priorità

3

ID Scheda

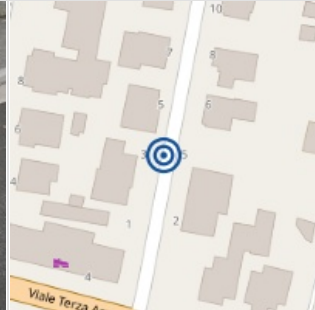
E 00FF9-01159

RILIEVO STATO DI FATTO

ITINERARIO PEDONALE

PERCORSO PEDONALE

PAVIMENTAZIONE



Sconnessioni	Si
Dimensioni	X 398,00 cm Y --
Materiale	Cemento

Note relative al rilievo
Cordolo danneggiato

LINK ALTRE CRITICITÀ

E 00FF9-01158

LIV.
2

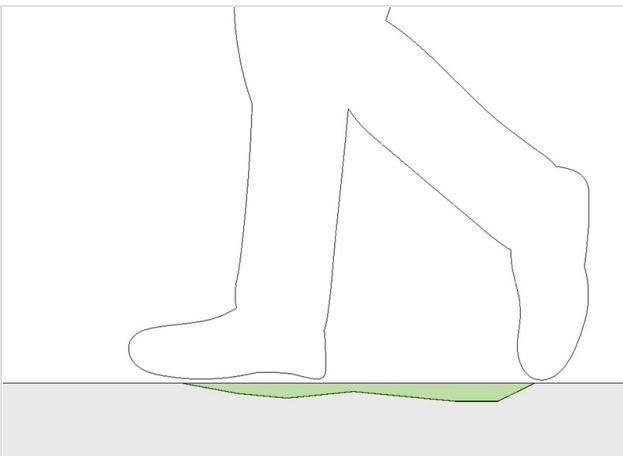
Pendenza trasversale Percorso pedonale

Via Pietro Zorutti 3, 33058 San Giorgio di Nogaro

Costo stimato

1540 €

IPOTESI DI SOLUZIONE



PS1593

Demolizione e rifacimento porzione di marciapiede

Demolizione del tratto di marciapiede con sconnessioni e/o avvallamenti, rifacimento del sottofondo, ripristino della pavimentazione mediante l'utilizzo del medesimo materiale, ed eventuale adeguamento altimetrico dei pozzetti presenti sul percorso. Pendenza trasversale massima dell'1% per lo scolo delle acque meteoriche.

STIMA DEL COSTO

Costo compreso nella soluzione relativa all'eliminazione della pendenza trasversale

0
€

PEBA COMUNE DI SAN GIORGIO DI NOGARO (UD) > PERCORSI > Percorso 6 - PEEP-scuola dell'infanzia

Rilevatore **0181**

Data Rilievo **12 Novembre 2025**

Ultimo aggiornamento scheda: 02 Gennaio 2026

Indirizzo

Via Pietro Zorutti 5, 33058 San
Giorgio di Nogaro

LIV.
di priorità

3

ID Scheda

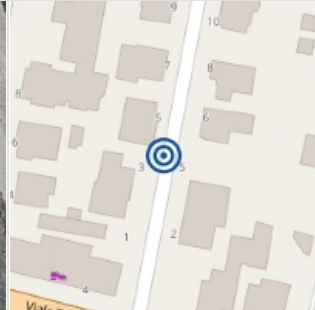
E 00FF9-01160

RILIEVO STATO DI FATTO

ITINERARIO PEDONALE

PERCORSO PEDONALE

PAVIMENTAZIONE




Sconnessioni	Si	
Dimensioni	X 40,00 cm	Y 40,00 cm
Materiale	Calcestruzzo	
Note relative al rilievo	Chiusino danneggiato	

LINK ALTRE CRITICITÀ

Nessuna criticità collegata

IPOSTESI DI SOLUZIONE



PS1769

Sostituzione chiusino in cls danneggiato

Rimozione chiusino in cls danneggiato e posa nuovo chiusino per ripristino della planarità del percorso.

STIMA DEL COSTO
Sostituzione chiusino in cls

50 €

PEBA COMUNE DI SAN GIORGIO DI NOGARO (UD) > PERCORSI > Percorso 6 - PEEP-scuola dell'infanzia

Rilevatore **0181**

Data Rilievo **12 Novembre 2025**

Ultimo aggiornamento scheda: 02 Gennaio 2026

Indirizzo

Via Pietro Zorutti 5, 33058 San
Giorgio di Nogaro

LIV.
di priorità

3

ID Scheda

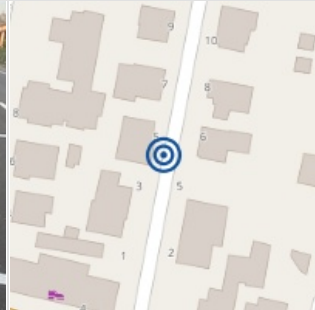
E 00FF9-01161

RILIEVO STATO DI FATTO

ITINERARIO PEDONALE

PERCORSO PEDONALE

OSTACOLO VERTICALE



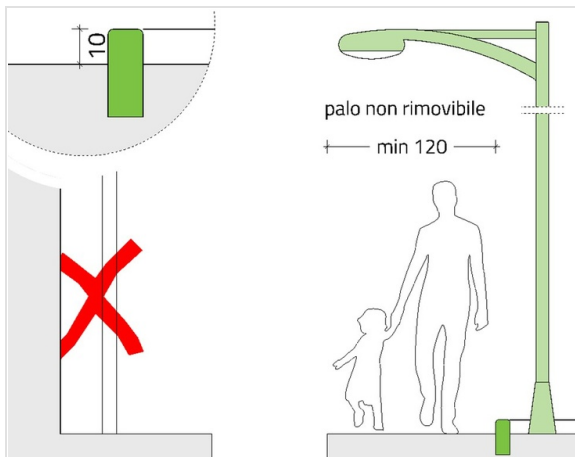
Palo luce	Si	
Dimensioni	X--	Y--
Materiale	--	

Note relative al rilievo
Distanza palo-muretto pari a 17cm

LINK ALTRE CRITICITÀ

Nessuna criticità collegata

IPOSTESI DI SOLUZIONE



PS1719

Delimitazione con cordolo di palo luce non spostabile

Realizzazione cordolo con altezza minima pari a 10 cm necessario a delimitare l'area occupata dal palo dell'illuminazione pubblica dando continuità alla linea guida naturale esistente, e mantenendo un passaggio pedonale ottimale di almeno 120 cm (minimo 90 cm).

STIMA DEL COSTO
Posa profilato per delimitazione in acciaio

80 €

PEBA COMUNE DI SAN GIORGIO DI NOGARO (UD) > PERCORSI > Percorso 6 - PEEP-scuola dell'infanzia

Rilevatore **0181**

Data Rilievo **12 Novembre 2025**

Ultimo aggiornamento scheda: 02 Gennaio 2026

Indirizzo

Via Pietro Zorutti 5, 33058 San
Giorgio di Nogaro

LIV.
di priorità

3

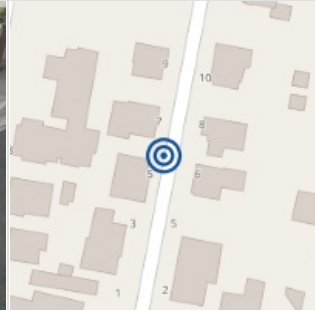
ID Scheda

E 00FF9-01163

RILIEVO STATO DI FATTO

ITINERARIO PEDONALE

PERCORSO PEDONALE



Pendenza trasversale	3.5	≤ 1%
Dimensioni	X 150,00 cm	Y 770,00 cm
Materiale	Cemento	
Note relative al rilievo	--	

LINK ALTRE CRITICITÀ

E 00FF9-01165

LIV.
3

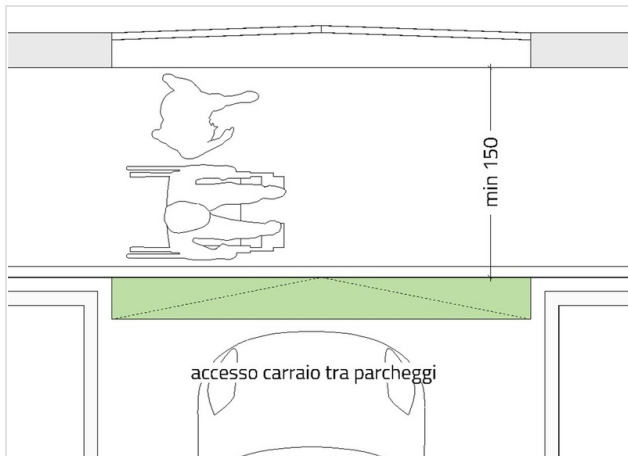
Sconnessioni Pavimentazione

Via Pietro Zorutti 7, 33058 San Giorgio di Nogaro

Costo stimato

--

IPOTESI DI SOLUZIONE



PS1536

Demolizione del passo carrabile e ricostruzione

Demolizione della porzione di marciapiede occupata dalla rampa esistente e ripristino del percorso pedonale con pendenza trasversale massima dell'1%.

Realizzazione di una breve rampa carrabile situata al di fuori del marciapiede.

STIMA DEL COSTO

Rimozione cordolo in cls ; Taglio e rimozione asfalto ;
Demolizione pavimentazione in cls ; Realizzazione nuova
pavimentazione in piano e rampa carrabile in cls ;
Realizzazione rampa carrabile in cls ; Posa rete elettrosaldata
; Posa nuovo cordolo in cls ; Adeguamento altimetrico
pozzetti

2.270

€

PEBA COMUNE DI SAN GIORGIO DI NOGARO (UD) > PERCORSI > Percorso 6 - PEEP-scuola dell'infanzia

Rilevatore **0181**

Data Rilievo **12 Novembre 2025**

Ultimo aggiornamento scheda: 02 Gennaio 2026

Indirizzo

Carnia/Zorutti 9 - San Giorgio di Nogaro (Udine)

LIV.
di priorità

3

ID Scheda

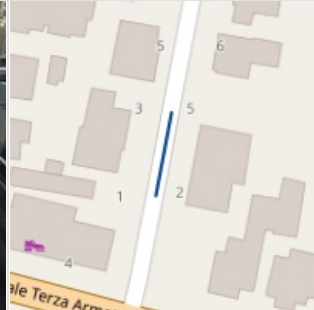
E 00FF9-01164

RILIEVO STATO DI FATTO

ITINERARIO PEDONALE

PERCORSO PEDONALE

AREA PER CAMBIO DIREZIONE



Assenza	Si
Dimensioni	X 142,00 cm Y --
Materiale	Cemento
Note relative al rilievo	--

LINK ALTRE CRITICITÀ

Nessuna criticità collegata

IPOTESI DI SOLUZIONE



PS1775 (modificato)

Risoluzione criticità non vantaggiosa in relazione al dispendio economico

Considerando le condizioni di contesto o di uso, e visto il lieve scostamento dai parametri imposti dalla legge si ritiene che l'intervento di soluzione non sia economicamente vantaggioso alla luce del beneficio ottenibile.

STIMA DEL COSTO

0 €

PEBA COMUNE DI SAN GIORGIO DI NOGARO (UD) > PERCORSI > Percorso 6 - PEEP-scuola dell'infanzia

Rilevatore **0181**

Data Rilievo **12 Novembre 2025**

Ultimo aggiornamento scheda: 02 Gennaio 2026

Indirizzo

Via Pietro Zorutti 7, 33058 San
Giorgio di Nogaro

LIV.
di priorità

3

ID Scheda

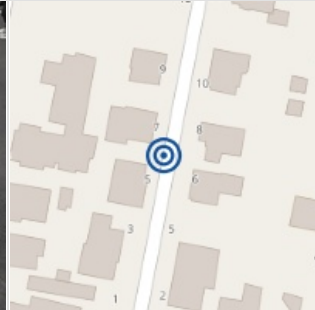
E 00FF9-01165

RILIEVO STATO DI FATTO

ITINERARIO PEDONALE

PERCORSO PEDONALE

PAVIMENTAZIONE



Sconnessioni	Si	
Dimensioni	X 150,00 cm	Y 770,00 cm
Materiale	--	
Note relative al rilievo	--	

LINK ALTRE CRITICITÀ

E 00FF9-01163

LIV.
3

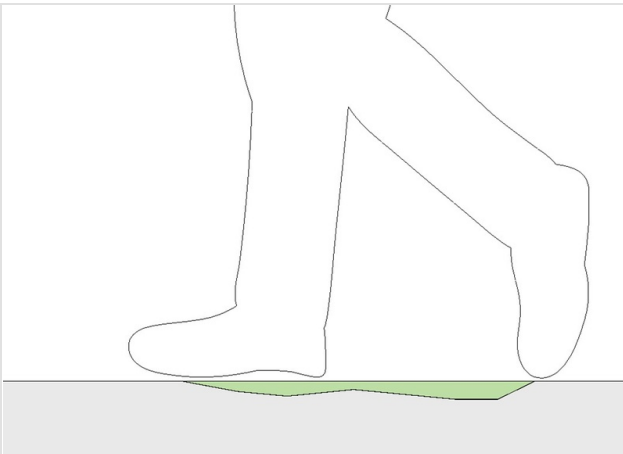
Pendenza trasversale Percorso pedonale

Via Pietro Zorutti 5, 33058 San Giorgio di Nogaro

Costo stimato

2270 €

IPOTESI DI SOLUZIONE



PS1593

Demolizione e rifacimento porzione di marciapiede

Demolizione del tratto di marciapiede con sconnessioni e/o avvallamenti, rifacimento del sottofondo, ripristino della pavimentazione mediante l'utilizzo del medesimo materiale, ed eventuale adeguamento altimetrico dei pozzetti presenti sul percorso. Pendenza trasversale massima dell'1% per lo scolo delle acque meteoriche.

STIMA DEL COSTO

Costo compreso nella soluzione relativa all'eliminazione della pendenza trasversale

0
€

PEBA COMUNE DI SAN GIORGIO DI NOGARO (UD) > PERCORSI > Percorso 6 - PEEP-scuola dell'infanzia

Rilevatore **0181**

Data Rilievo **12 Novembre 2025**

Ultimo aggiornamento scheda: 02 Gennaio 2026

Indirizzo

Via Pietro Zorutti 7, 33058 San
Giorgio di Nogaro

LIV.
di priorità

3

ID Scheda

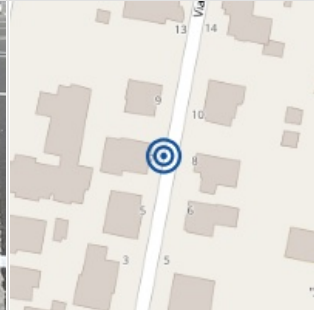
E 00FF9-01166

RILIEVO STATO DI FATTO

ITINERARIO PEDONALE

PERCORSO PEDONALE

OSTACOLO VERTICALE



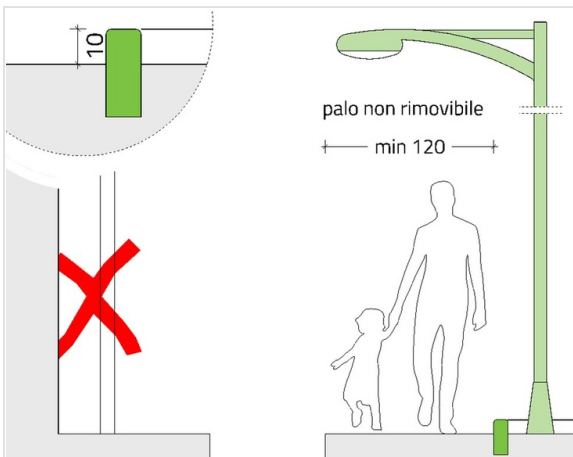
Palo luce	Si	
Dimensioni	X --	Y --
Materiale	--	

Note relative al rilievo
Distanza palo-muretto di recinzione pari a 20 cm

LINK ALTRE CRITICITÀ

Nessuna criticità collegata

IPOTESI DI SOLUZIONE



PS1719

Delimitazione con cordolo di palo luce non spostabile

Realizzazione cordolo con altezza minima pari a 10 cm necessario a delimitare l'area occupata dal palo dell'illuminazione pubblica dando continuità alla linea guida naturale esistente, e mantenendo un passaggio pedonale ottimale di almeno 120 cm (minimo 90 cm).

STIMA DEL COSTO

Posa profilato per delimitazione in acciaio

80 €

PEBA COMUNE DI SAN GIORGIO DI NOGARO (UD) > PERCORSI > Percorso 6 - PEEP-scuola dell'infanzia

Rilevatore **0181**

Data Rilievo **12 Novembre 2025**

Ultimo aggiornamento scheda: 02 Gennaio 2026

Indirizzo

Via Pietro Zorutti 7, 33058 San
Giorgio di Nogaro

LIV.
di priorità

3

ID Scheda

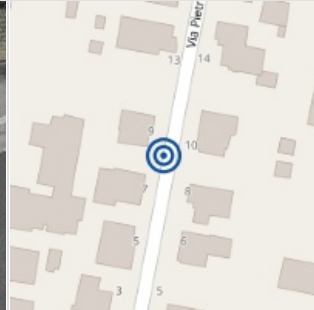
E 00FF9-01168

RILIEVO STATO DI FATTO

ITINERARIO PEDONALE

PERCORSO PEDONALE

PAVIMENTAZIONE

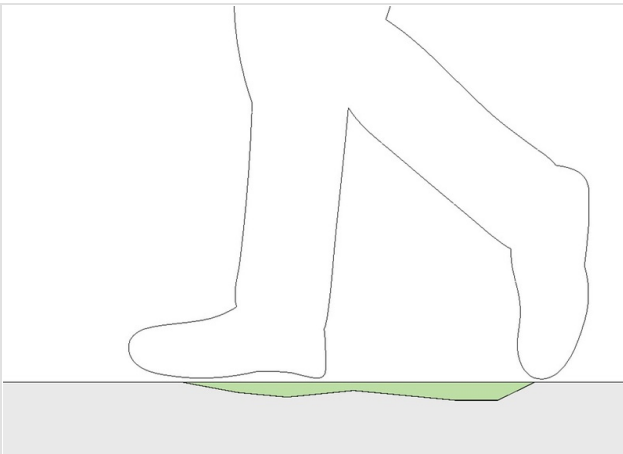


Sconnessioni	Si	
Dimensioni	X 144,00 cm	Y 400,00 cm
Materiale	Calcestruzzo	
Note relative al rilievo	Pavimentazione e cordolo danneggiati	

LINK ALTRE CRITICITÀ

Nessuna criticità collegata

IPOSTESI DI SOLUZIONE



PS1593

Demolizione e rifacimento porzione di marciapiede

Demolizione del tratto di marciapiede con sconnessioni e/o avvallamenti, rifacimento del sottofondo, ripristino della pavimentazione mediante l'utilizzo del medesimo materiale, ed eventuale adeguamento altimetrico dei pozzetti presenti sul percorso. Pendenza trasversale massima dell'1% per lo scolo delle acque meteoriche.

STIMA DEL COSTO

Sostituzione cordolo in cls ; Demolizione e completo rifacimento
pavimentazione in calcestruzzo

650

€

PEBA COMUNE DI SAN GIORGIO DI NOGARO (UD) > PERCORSI > Percorso 6 - PEEP-scuola dell'infanzia

Rilevatore **0181**

Data Rilievo **12 Novembre 2025**

Ultimo aggiornamento scheda: 02 Gennaio 2026

Indirizzo

Via Pietro Zorutti 9, 33058 San
Giorgio di Nogaro

LIV.
di priorità

3

ID Scheda

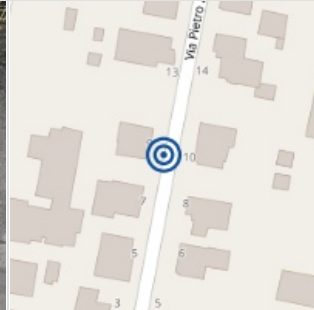
E 00FF9-01169

RILIEVO STATO DI FATTO

ITINERARIO PEDONALE

PERCORSO PEDONALE

PAVIMENTAZIONE

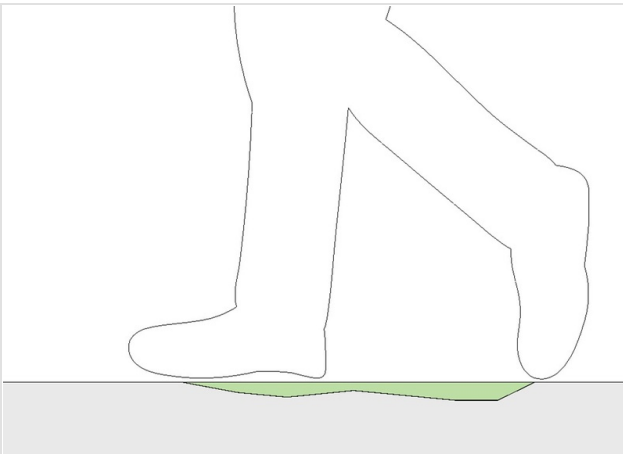


Sconnessioni	Si	
Dimensioni	X 145,00 cm	Y 60,00 cm
Materiale	Calcestruzzo	
Note relative al rilievo	Pavimentazione e chiusino danneggiato	

LINK ALTRE CRITICITÀ

Nessuna criticità collegata

IPOSTESI DI SOLUZIONE



PS1593

Demolizione e rifacimento porzione di marciapiede

Demolizione del tratto di marciapiede con sconnessioni e/o avvallamenti, rifacimento del sottofondo, ripristino della pavimentazione mediante l'utilizzo del medesimo materiale, ed eventuale adeguamento altimetrico dei pozzetti presenti sul percorso. Pendenza trasversale massima dell'1% per lo scolo delle acque meteoriche.

STIMA DEL COSTO

Demolizione e completo rifacimento pavimentazione in calcestruzzo ; Sostituzione chiusino in cls

120

€

PEBA COMUNE DI SAN GIORGIO DI NOGARO (UD) > PERCORSI > Percorso 6 - PEEP-scuola dell'infanzia

Rilevatore **0181**

Data Rilievo **12 Novembre 2025**

Ultimo aggiornamento scheda: 02 Gennaio 2026

Indirizzo

Via Pietro Zorutti 9, 33058 San
Giorgio di Nogaro

LIV.
di priorità

3

ID Scheda

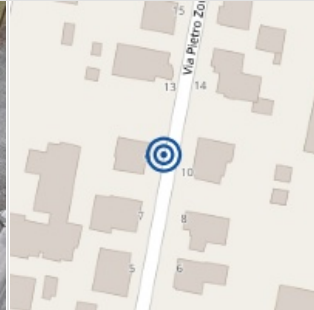
E 00FF9-01171

RILIEVO STATO DI FATTO

ITINERARIO PEDONALE

PERCORSO PEDONALE

OSTACOLO VERTICALE



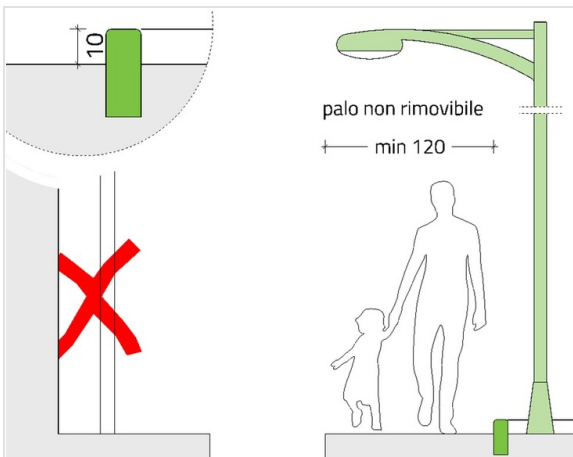
Palo luce	Si
Dimensioni	X -- Y --
Materiale	--

Note relative al rilievo
Distanza palo-muretto di recinzione pari a 20 cm

LINK ALTRE CRITICITÀ

Nessuna criticità collegata

IPOSTESI DI SOLUZIONE



PS1719

Delimitazione con cordolo di palo luce non spostabile

Realizzazione cordolo con altezza minima pari a 10 cm necessario a delimitare l'area occupata dal palo dell'illuminazione pubblica dando continuità alla linea guida naturale esistente, e mantenendo un passaggio pedonale ottimale di almeno 120 cm (minimo 90 cm).

STIMA DEL COSTO

Posa profilato per delimitazione in acciaio

80 €

PEBA COMUNE DI SAN GIORGIO DI NOGARO (UD) > PERCORSI > Percorso 6 - PEEP-scuola dell'infanzia

Rilevatore **0181**

Data Rilievo **12 Novembre 2025**

Ultimo aggiornamento scheda: 02 Gennaio 2026

Indirizzo

Carnia/Zorutti 9 - San Giorgio di Nogaro (Udine)

LIV.
di priorità

3

ID Scheda

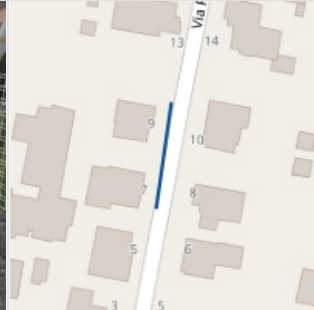
E 00FF9-01173

RILIEVO STATO DI FATTO

ITINERARIO PEDONALE

PERCORSO PEDONALE

AREA PER CAMBIO DIREZIONE



Assenza	Si
Dimensioni	X 142,00 cm Y --
Materiale	Cemento
Note relative al rilievo	--

LINK ALTRE CRITICITÀ

Nessuna criticità collegata

IPOTESI DI SOLUZIONE



PS1775 (modificato)

Risoluzione criticità non vantaggiosa in relazione al dispendio economico

Considerando le condizioni di contesto o di uso, nonché il lieve scostamento dai parametri imposti dalla normativa, si ritiene che l'intervento di soluzione non sia economicamente vantaggioso alla luce del beneficio ottenibile.

STIMA DEL COSTO

0 €

PEBA COMUNE DI SAN GIORGIO DI NOGARO (UD) > PERCORSI > Percorso 6 - PEEP-scuola dell'infanzia

Rilevatore **0181**
 Data Rilievo **12 Novembre 2025**
 Ultimo aggiornamento scheda: 02 Gennaio 2026

Indirizzo
**Via Pietro Zorutti 9, 33058 San
 Giorgio di Nogaro**

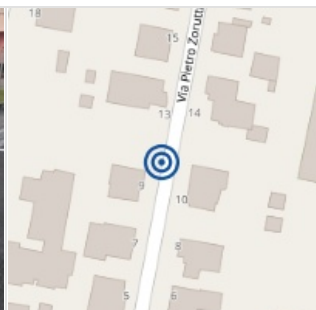
LIV.
 di priorità
3

ID Scheda
E 00FF9-01174

RILIEVO STATO DI FATTO

ITINERARIO PEDONALE

PERCORSO PEDONALE



Pendenza trasversale	4	≤ 1%
Dimensioni	X 150,00 cm	Y 795,00 cm
Materiale	Cemento	
Note relative al rilievo	--	

LINK ALTRE CRITICITÀ

Nessuna criticità collegata

IPOTESI DI SOLUZIONE

	<p>PS1536 Demolizione del passo carrabile e ricostruzione</p> <p>Demolizione della porzione di marciapiede occupata dalla rampa esistente e ripristino del percorso pedonale con pendenza trasversale massima dell'1%.</p> <p>Realizzazione di una breve rampa carrabile situata al di fuori del marciapiede.</p>
<p>accesso carraio tra parcheggi</p>	<p>STIMA DEL COSTO</p> <p>Posa nuovo cordolo in cls ; Rimozione cordolo in cls ; Demolizione pavimentazione in cls ; Taglio e rimozione asfalto ; Realizzazione nuova pavimentazione in piano e rampa carrabile in cls ; Posa rete elettrosaldata ; Adeguamento altimetrico pozzetti</p> <p>2.220 €</p>

PEBA COMUNE DI SAN GIORGIO DI NOGARO (UD) > PERCORSI > Percorso 6 - PEEP-scuola dell'infanzia

Rilevatore **0181**

Data Rilievo **12 Novembre 2025**

Ultimo aggiornamento scheda: 02 Gennaio 2026

Indirizzo

Via Pietro Zorutti 13, 33058 San
Giorgio di Nogaro

LIV.
di priorità

3

ID Scheda

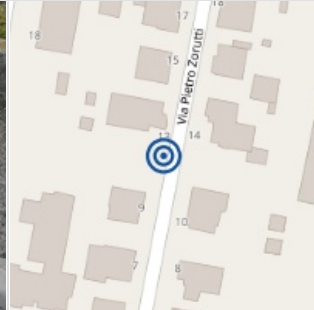
E 00FF9-01175

RILIEVO STATO DI FATTO

ITINERARIO PEDONALE

PERCORSO PEDONALE

PAVIMENTAZIONE

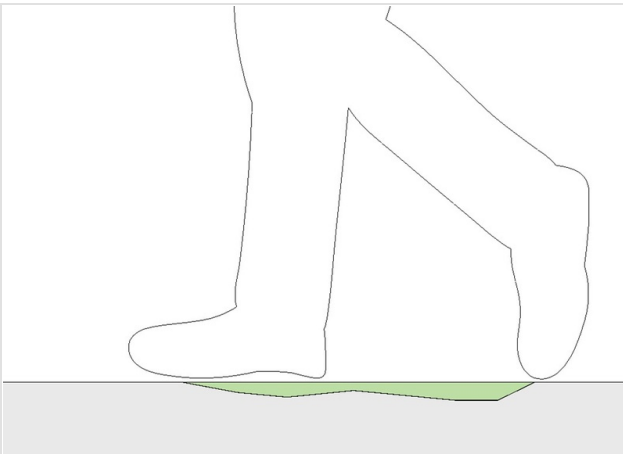


Sconnessioni	Si	
Dimensioni	X 200,00 cm	Y 20,00 cm
Materiale	Cemento	
Note relative al rilievo	Pavimentazione e chiusino danneggiati	

LINK ALTRE CRITICITÀ

Nessuna criticità collegata

IPOSTESI DI SOLUZIONE



PS1593

Demolizione e rifacimento porzione di marciapiede

Demolizione del tratto di marciapiede con sconnessioni e/o avvallamenti, rifacimento del sottofondo, ripristino della pavimentazione mediante l'utilizzo del medesimo materiale, ed eventuale adeguamento altimetrico dei pozzetti presenti sul percorso. Pendenza trasversale massima dell'1% per lo scolo delle acque meteoriche.

STIMA DEL COSTO

Demolizione e completo rifacimento pavimentazione in calcestruzzo ; Sostituzione chiusino in cls

80

€

PEBA COMUNE DI SAN GIORGIO DI NOGARO (UD) > PERCORSI > Percorso 6 - PEEP-scuola dell'infanzia

Rilevatore **0181**

Data Rilievo **12 Novembre 2025**

Ultimo aggiornamento scheda: 02 Gennaio 2026

Indirizzo

Via Pietro Zorutti 14, 33058 San
Giorgio di Nogaro

LIV.
di priorità

1

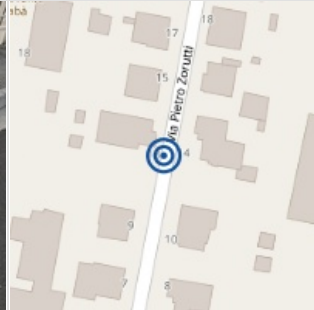
ID Scheda

E 00FF9-01176

RILIEVO STATO DI FATTO

ITINERARIO PEDONALE

PERCORSO PEDONALE

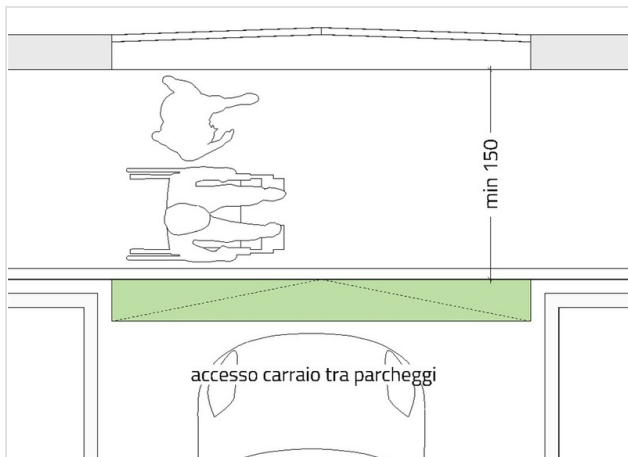


Pendenza trasversale	8	≤ 1%
Dimensioni	X 135,00 cm	Y 500,00 cm
Materiale	Cemento	
Note relative al rilievo	--	

LINK ALTRE CRITICITÀ

Nessuna criticità collegata

IPOTESI DI SOLUZIONE



PS1536

Demolizione del passo carrabile e ricostruzione

Demolizione della porzione di marciapiede occupata dalla rampa esistente e ripristino del percorso pedonale con pendenza trasversale massima dell'1%.

Realizzazione di una breve rampa carrabile situata al di fuori del marciapiede.

STIMA DEL COSTO

Rimozione cordolo in cls ; Demolizione pavimentazione in cls ; Taglio e rimozione asfalto ; Realizzazione nuova pavimentazione in piano e rampa carrabile in cls ; Posa rete elettrosaldata ; Posa nuovo cordolo in cls ; Adeguamento altimetrico pozzetti **1.390** €

PEBA COMUNE DI SAN GIORGIO DI NOGARO (UD) > PERCORSI > Percorso 6 - PEEP-scuola dell'infanzia

Rilevatore **0181**

Data Rilievo **12 Novembre 2025**

Ultimo aggiornamento scheda: 02 Gennaio 2026

Indirizzo

Via Pietro Zorutti 13, 33058 San
Giorgio di Nogaro

LIV.
di priorità

3

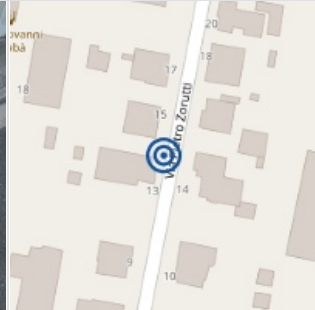
ID Scheda

E 00FF9-01177

RILIEVO STATO DI FATTO

ITINERARIO PEDONALE

PERCORSO PEDONALE

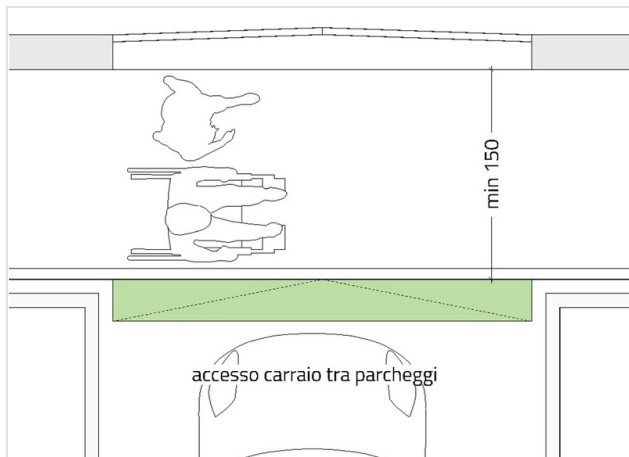


Pendenza trasversale	3.5	≤ 1%
Dimensioni	X 135,00 cm	Y 550,00 cm
Materiale	Cemento	
Note relative al rilievo	--	

LINK ALTRE CRITICITÀ

Nessuna criticità collegata

IPOTESI DI SOLUZIONE



PS1536

Demolizione del passo carrabile e ricostruzione

Demolizione della porzione di marciapiede occupata dalla rampa esistente e ripristino del percorso pedonale con pendenza trasversale massima dell'1%.

Realizzazione di una breve rampa carrabile situata al di fuori del marciapiede.

STIMA DEL COSTO

Rimozione cordolo in cls ; Demolizione pavimentazione in cls ; **1.345**
Taglio e rimozione asfalto ; Realizzazione nuova
pavimentazione in piano e rampa carrabile in cls ; Posa rete
elettrosaldata ; Posa nuovo cordolo in cls

€

PEBA COMUNE DI SAN GIORGIO DI NOGARO (UD) > PERCORSI > Percorso 6 - PEEP-scuola dell'infanzia

Rilevatore **0181**

Data Rilievo **12 Novembre 2025**

Ultimo aggiornamento scheda: 02 Gennaio 2026

Indirizzo

Via Pietro Zorutti 13, 33058 San
Giorgio di Nogaro

LIV.
di priorità

3

ID Scheda

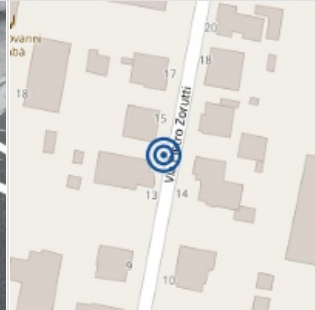
E 00FF9-01178

RILIEVO STATO DI FATTO

ITINERARIO PEDONALE

PERCORSO PEDONALE

PAVIMENTAZIONE

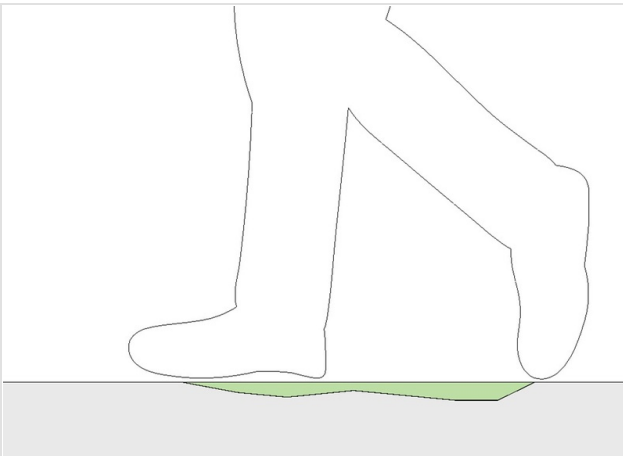


Sconnessioni	Si	
Dimensioni	X 140,00 cm	Y 340,00 cm
Materiale	Cemento	
Note relative al rilievo	Pavimentazione e chiusino (45x45 cm) danneggiati	

LINK ALTRE CRITICITÀ

Nessuna criticità collegata

IPOSTESI DI SOLUZIONE



PS1593

Demolizione e rifacimento porzione di marciapiede

Demolizione del tratto di marciapiede con sconnessioni e/o avvallamenti, rifacimento del sottofondo, ripristino della pavimentazione mediante l'utilizzo del medesimo materiale, ed eventuale adeguamento altimetrico dei pozzetti presenti sul percorso. Pendenza trasversale massima dell'1% per lo scolo delle acque meteoriche.

STIMA DEL COSTO

Demolizione e completo rifacimento pavimentazione in calcestruzzo ; Sostituzione chiusino in cls

420

€

PEBA COMUNE DI SAN GIORGIO DI NOGARO (UD) > PERCORSI > Percorso 6 - PEEP-scuola dell'infanzia

Rilevatore **0181**

Data Rilievo **12 Novembre 2025**

Ultimo aggiornamento scheda: 02 Gennaio 2026

Indirizzo

Via Pietro Zorutti 15, 33058 San
Giorgio di Nogaro

LIV.
di priorità

3

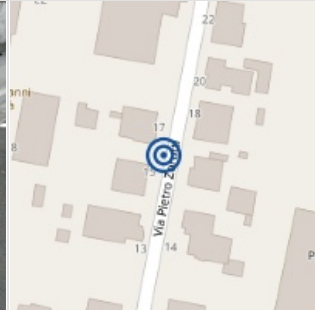
ID Scheda

E 00FF9-01180

RILIEVO STATO DI FATTO

ITINERARIO PEDONALE

PERCORSO PEDONALE



Pendenza trasversale **4.5** $\leq 1\%$

Dimensioni **X 140,00 cm** **Y 570,00 cm**

Materiale **Cemento**

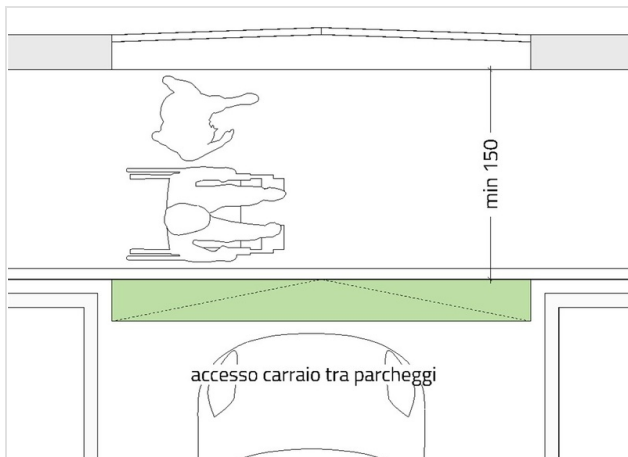
Note relative al rilievo

--

LINK ALTRE CRITICITÀ

Nessuna criticità collegata

IPOTESI DI SOLUZIONE



PS1536

Demolizione del passo carrabile e ricostruzione

Demolizione della porzione di marciapiede occupata dalla rampa esistente e ripristino del percorso pedonale con pendenza trasversale massima dell'1%.

Realizzazione di una breve rampa carrabile situata al di fuori del marciapiede.

STIMA DEL COSTO

Rimozione cordolo in cls ; Demolizione pavimentazione in cls ; Taglio e rimozione asfalto ; Realizzazione nuova pavimentazione in piano e rampa carrabile in cls ; Posa rete elettrosaldata ; Posa nuovo cordolo in cls ; Adeguamento altimetrico pozzetti **1.385** €

PEBA COMUNE DI SAN GIORGIO DI NOGARO (UD) > PERCORSI > Percorso 6 - PEEP-scuola dell'infanzia

Rilevatore **0181**

Data Rilievo **12 Novembre 2025**

Ultimo aggiornamento scheda: 02 Gennaio 2026

Indirizzo

Via Pietro Zorutti 17, 33058 San
Giorgio di Nogaro

LIV.
di priorità

3

ID Scheda

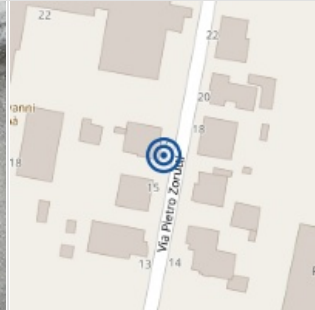
E 00FF9-01181

RILIEVO STATO DI FATTO

ITINERARIO PEDONALE

PERCORSO PEDONALE

PAVIMENTAZIONE



Sconnessioni	Si	
Dimensioni	X --	Y --
Materiale	--	

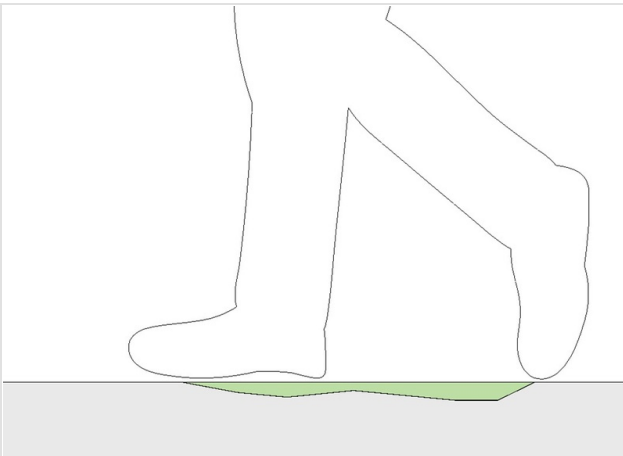
Note relative al rilievo

Presenza tubo corrugato sporgente dalla pavimentazione

LINK ALTRE CRITICITÀ

Nessuna criticità collegata

IPOSTESI DI SOLUZIONE



PS1593

Demolizione e rifacimento porzione di marciapiede

Demolizione del tratto di marciapiede con sconnessioni e/o avvallamenti, rifacimento del sottofondo, ripristino della pavimentazione mediante l'utilizzo del medesimo materiale, ed eventuale adeguamento altimetrico dei pozzetti presenti sul percorso. Pendenza trasversale massima dell'1% per lo scolo delle acque meteoriche.

STIMA DEL COSTO

Demolizione e completo rifacimento pavimentazione in calcestruzzo

20

€

PEBA COMUNE DI SAN GIORGIO DI NOGARO (UD) > PERCORSI > Percorso 6 - PEEP-scuola dell'infanzia

Rilevatore **0181**

Data Rilievo **12 Novembre 2025**

Ultimo aggiornamento scheda: 02 Gennaio 2026

Indirizzo

Via Pietro Zorutti 17, 33058 San
Giorgio di Nogaro

LIV.
di priorità

3

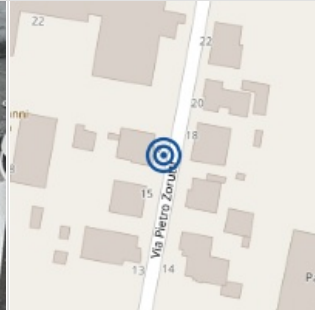
ID Scheda

E 00FF9-01182

RILIEVO STATO DI FATTO

ITINERARIO PEDONALE

PERCORSO PEDONALE



Pendenza trasversale **3.5** $\leq 1\%$

Dimensioni **X 140,00 cm** **Y 305,00 cm**

Materiale **Cemento**

Note relative al rilievo

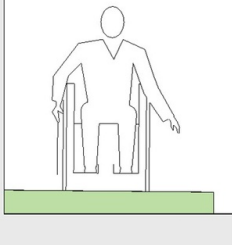
--

LINK ALTRE CRITICITÀ

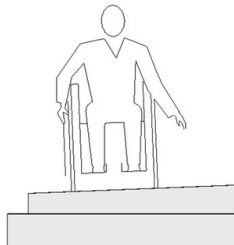
Nessuna criticità collegata

IPOTESI DI SOLUZIONE

pendenza trasversale
max 1%



esempio:
pendenza trasversale 4%
con rischio ribaltamento



PS2204

Demolizione del marciapiede e ricostruzione

Demolizione pavimentazione e rifacimento in piano del marciapiede (pendenza trasversale max 1% necessaria al deflusso delle acque meteoriche).

STIMA DEL COSTO

Sostituzione cordolo in cls ; Demolizione e completo rifacimento
pavimentazione in calcestruzzo

480

€

PEBA COMUNE DI SAN GIORGIO DI NOGARO (UD) > PERCORSI > Percorso 6 - PEEP-scuola dell'infanzia

Rilevatore **0181**

Data Rilievo **12 Novembre 2025**

Ultimo aggiornamento scheda: 02 Gennaio 2026

Indirizzo

Via Pietro Zorutti 20, 33058 San
Giorgio di Nogaro

LIV.
di priorità

3

ID Scheda

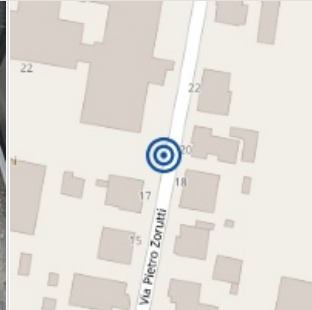
E 00FF9-01183

RILIEVO STATO DI FATTO

ITINERARIO PEDONALE

PERCORSO PEDONALE

PAVIMENTAZIONE

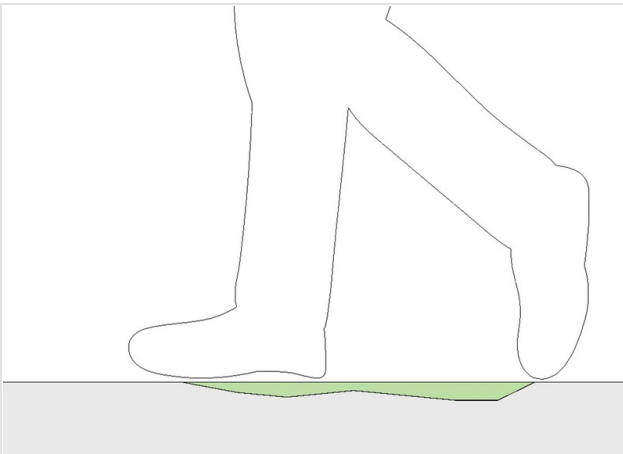


Sconnessioni	Si
Dimensioni	X 145,00 cm Y 150,00 cm
Materiale	Cemento
Note relative al rilievo	--

LINK ALTRE CRITICITÀ

Nessuna criticità collegata

IPOSTESI DI SOLUZIONE



PS1593

Demolizione e rifacimento porzione di marciapiede

Demolizione del tratto di marciapiede con sconnessioni e/o avvallamenti, rifacimento del sottofondo, ripristino della pavimentazione mediante l'utilizzo del medesimo materiale, ed eventuale adeguamento altimetrico dei pozzetti presenti sul percorso. Pendenza trasversale massima dell'1% per lo scolo delle acque meteoriche.

STIMA DEL COSTO

Demolizione e completo rifacimento pavimentazione in calcestruzzo

170

€

PEBA COMUNE DI SAN GIORGIO DI NOGARO (UD) > PERCORSI > Percorso 6 - PEEP-scuola dell'infanzia

Rilevatore **0181**

Data Rilievo **12 Novembre 2025**

Ultimo aggiornamento scheda: 02 Gennaio 2026

Indirizzo

Via Pietro Zorutti 17, 33058 San
Giorgio di Nogaro

LIV.
di priorità

3

ID Scheda

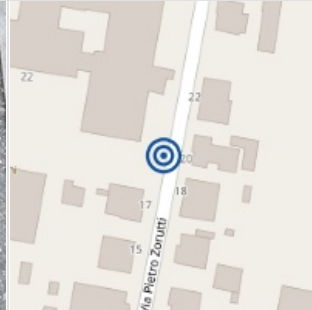
E 00FF9-01184

RILIEVO STATO DI FATTO

ITINERARIO PEDONALE

PERCORSO PEDONALE

PAVIMENTAZIONE



Sconnessioni	Si	
Dimensioni	X 35,00 cm	Y 35,00 cm
Materiale	Calcestruzzo	
Note relative al rilievo	Pozzetto incassato con chiusino danneggiato	

LINK ALTRE CRITICITÀ

Nessuna criticità collegata

IPOSTESI DI SOLUZIONE



PS1582

Posizionamento del chiusino alla quota del marciapiede

Adeguamento altimetrico del chiusino alla quota del marciapiede
circostante.

STIMA DEL COSTO

Riposizionamento pozzetto in quota ; Sostituzione chiusino in
cls

150

€

PEBA COMUNE DI SAN GIORGIO DI NOGARO (UD) > PERCORSI > Percorso 6 - PEEP-scuola dell'infanzia

Rilevatore **0181**

Data Rilievo **12 Novembre 2025**

Ultimo aggiornamento scheda: 09 Gennaio 2026

Indirizzo

Via Pietro Zorutti 17, 33058 San
Giorgio di Nogaro

LIV.
di priorità

1

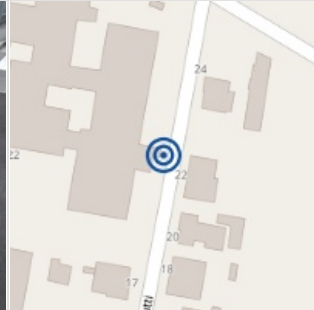
ID Scheda

E 00FF9-01186

RILIEVO STATO DI FATTO

ITINERARIO PEDONALE

PERCORSO PEDONALE



Pendenza trasversale **13** $\leq 1\%$

Dimensioni **X 150,00 cm Y 845,00 cm**

Materiale **Cemento**

Note relative al rilievo

--

LINK ALTRE CRITICITÀ

E 00FF9-01188

LIV.
3

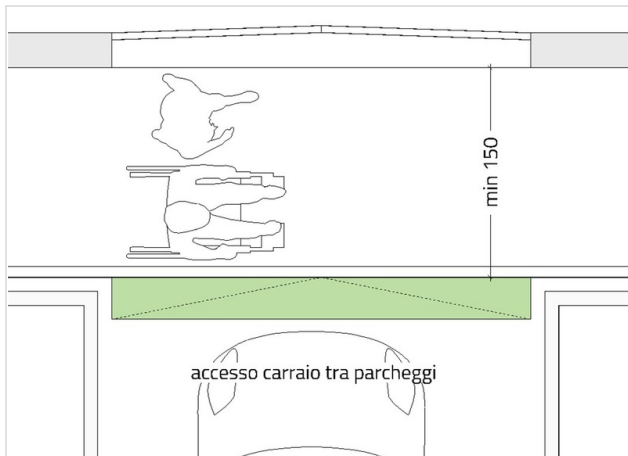
Sconnessioni Pavimentazione

Via Pietro Zorutti 17, 33058 San Giorgio di Nogaro

Costo stimato

--

IPOTESI DI SOLUZIONE



PS1536

Demolizione del passo carrabile e ricostruzione

Demolizione della porzione di marciapiede occupata dalla rampa esistente e ripristino del percorso pedonale con pendenza trasversale massima dell'1%.

Realizzazione di una breve rampa carrabile situata al di fuori del marciapiede.

STIMA DEL COSTO

Rimozione cordolo in cls ; Demolizione pavimentazione in cls ; **1.405**
Demolizione pavimentazione stradale in asfalto ;
Realizzazione nuova pavimentazione in cls ; Posa nuovo cordolo in cls ; Posa doppia rete elettrosaldata per passo carrabile **€**

PEBA COMUNE DI SAN GIORGIO DI NOGARO (UD) > PERCORSI > Percorso 6 - PEEP-scuola dell'infanzia

Rilevatore **0181**

Data Rilievo **12 Novembre 2025**

Ultimo aggiornamento scheda: 02 Gennaio 2026

Indirizzo

Carnia/Zorutti 9 - San Giorgio di
Nogaro (Udine)

LIV.
di priorità

3

ID Scheda

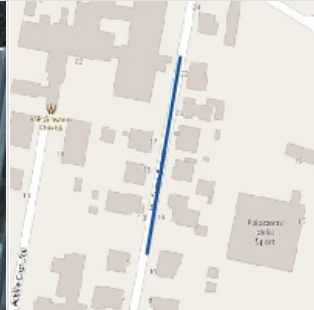
E 00FF9-01187

RILIEVO STATO DI FATTO

ITINERARIO PEDONALE

PERCORSO PEDONALE

AREA PER CAMBIO DIREZIONE



Assenza	Si
Dimensioni	X 140,00 cm Y --
Materiale	Cemento
Note relative al rilievo	--

LINK ALTRE CRITICITÀ

Nessuna criticità collegata

IPOTESI DI SOLUZIONE



PS1775 (modificato)

Risoluzione criticità non vantaggiosa in relazione al dispendio economico

Considerando le condizioni di contesto o di uso, nonché il lieve scostamento dai parametri imposti dalla normativa, si ritiene che l'intervento di soluzione non sia economicamente vantaggioso alla luce del beneficio ottenibile.

STIMA DEL COSTO

0 €

PEBA COMUNE DI SAN GIORGIO DI NOGARO (UD) > PERCORSI > Percorso 6 - PEEP-scuola dell'infanzia

Rilevatore **0181**

Data Rilievo **12 Novembre 2025**

Ultimo aggiornamento scheda: 02 Gennaio 2026

Indirizzo

Via Pietro Zorutti 17, 33058 San
Giorgio di Nogaro

LIV.
di priorità

3

ID Scheda

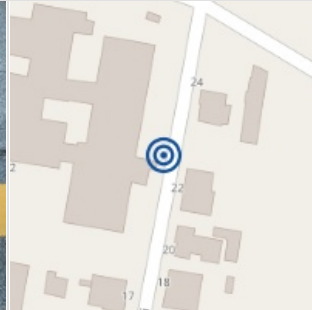
E 00FF9-01188

RILIEVO STATO DI FATTO

ITINERARIO PEDONALE

PERCORSO PEDONALE

PAVIMENTAZIONE



Sconnessioni	Si
Dimensioni	X 100,00 cm Y --
Materiale	Cemento

Note relative al rilievo
Cordolo danneggiato

LINK ALTRE CRITICITÀ

E 00FF9-01186

LIV.
1

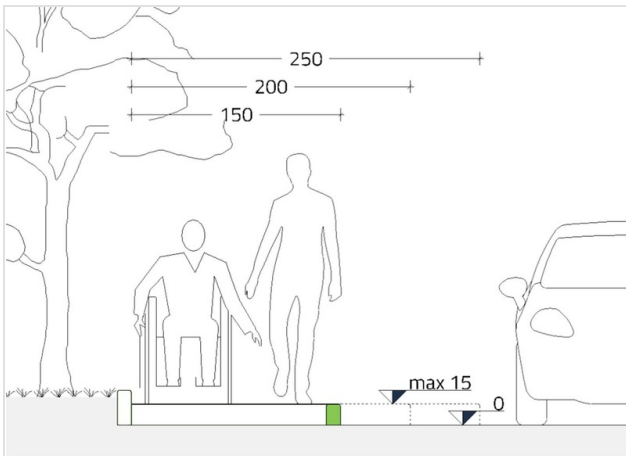
Pendenza trasversale Percorso pedonale

Via Pietro Zorutti 17, 33058 San Giorgio di Nogaro

Costo stimato

1405 €

IPOTESI DI SOLUZIONE



PS1717
Sostituzione cordolo

Sostituzione cordolo danneggiato o in fase di distacco e riempimento giuntura tra cordolo e pavimentazione esistente in modo da garantire la planarità del marciapiede.

STIMA DEL COSTO
Costo compreso nella soluzione relativa all'eliminazione della pendenza trasversale

0
€

PEBA COMUNE DI SAN GIORGIO DI NOGARO (UD) > PERCORSI > Percorso 6 - PEEP-scuola dell'infanzia

Rilevatore **0181**

Data Rilievo **12 Novembre 2025**

Ultimo aggiornamento scheda: 02 Gennaio 2026

Indirizzo

Via Pietro Zorutti 17, 33058 San
Giorgio di Nogaro

LIV.
di priorità

3

ID Scheda

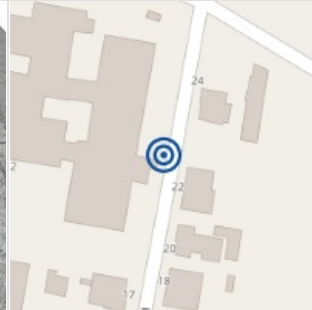
E 00FF9-01189

RILIEVO STATO DI FATTO

ITINERARIO PEDONALE

PERCORSO PEDONALE

PAVIMENTAZIONE




Sconnessioni	Si	
Dimensioni	X 30,00 cm	Y 30,00 cm
Materiale	Cemento	
Note relative al rilievo	Chiusino incassato	

LINK ALTRE CRITICITÀ

Nessuna criticità collegata

IPOSTESI DI SOLUZIONE



PS1769

Sostituzione chiusino in cls danneggiato

Rimozione chiusino in cls danneggiato e posa nuovo chiusino per ripristino della planarità del percorso.

STIMA DEL COSTO
Sostituzione chiusino in cls

50 €

PEBA COMUNE DI SAN GIORGIO DI NOGARO (UD) > PERCORSI > Percorso 6 - PEEP-scuola dell'infanzia

Rilevatore **0181**

Data Rilievo **12 Novembre 2025**

Ultimo aggiornamento scheda: 02 Gennaio 2026

Indirizzo

Via Pietro Zorutti 17, 33058 San
Giorgio di Nogaro

LIV.
di priorità

1

ID Scheda

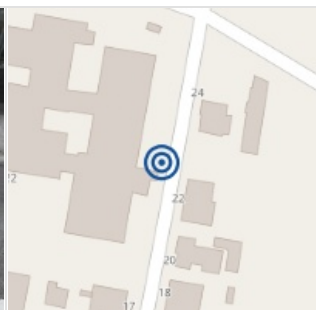
E 00FF9-01190

RILIEVO STATO DI FATTO

ITINERARIO PEDONALE

ATTRAVERSAMENTO PEDONALE

SEGNALETICA TATTILO PLANTARE



Assenza	Si
Dimensioni	X 145,00 cm Y --
Materiale	Cemento
Note relative al rilievo	--

LINK ALTRE CRITICITÀ

E 00FF9-01196

LIV.
1

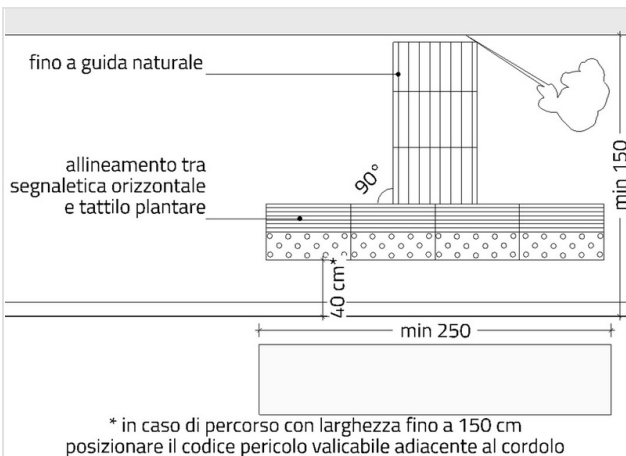
Assenza Segnaletica tattilo plantare

Via Pietro Zorutti 22, 33058 San Giorgio di Nogaro

Costo stimato

150 €

IPOTESI DI SOLUZIONE



PS1542

Posa di segnaletica tattilo plantare

Posa segnaletica tattilo-plantare con moduli in calcestruzzo e codice LVE per individuare e segnalare la presenza dell'attraversamento pedonale, con codice "pericolo valicabile" posto in direzione parallela all'asse stradale e codice "direzione rettilinea" in direzione perpendicolare a collegamento del codice "pericolo valicabile" con la guida naturale (edificio/muro di recinzione/cordolo ecc.).

La posa della segnaletica dovrà avvenire in conformità con le indicazioni contenute nelle linee guida I.N.M.A.C.I per la progettazione dei percorsi tattilo-plantari.

STIMA DEL COSTO

Demolizione pavimentazione in cls per inserimento segnaletica tattilo-plantare ; Posa moduli segnaletica tattilo-plantare in cls

180

€

PEBA COMUNE DI SAN GIORGIO DI NOGARO (UD) > PERCORSI > Percorso 6 - PEEP-scuola dell'infanzia

Rilevatore **0181**

Data Rilievo **12 Novembre 2025**

Ultimo aggiornamento scheda: 02 Gennaio 2026

Indirizzo

Via Pietro Zorutti 17, 33058 San
Giorgio di Nogaro

LIV.
di priorità

3

ID Scheda

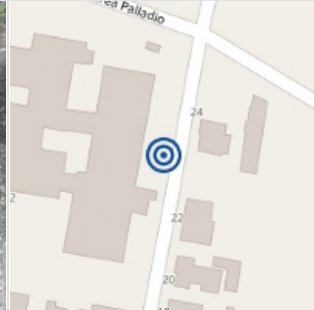
E 00FF9-01191

RILIEVO STATO DI FATTO

ITINERARIO PEDONALE

PERCORSO PEDONALE

PAVIMENTAZIONE

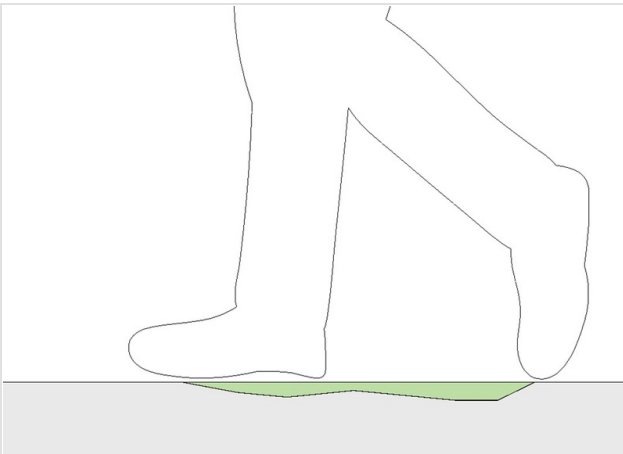


Sconnessioni	Si	
Dimensioni	X 50,00 cm	Y 50,00 cm
Materiale	Cemento	
Note relative al rilievo	--	

LINK ALTRE CRITICITÀ

Nessuna criticità collegata

IPOSTESI DI SOLUZIONE



PS1593

Demolizione e rifacimento porzione di marciapiede

Demolizione del tratto di marciapiede con sconnessioni e/o avvallamenti, rifacimento del sottofondo, ripristino della pavimentazione mediante l'utilizzo del medesimo materiale, ed eventuale adeguamento altimetrico dei pozzetti presenti sul percorso. Pendenza trasversale massima dell'1% per lo scolo delle acque meteoriche.

STIMA DEL COSTO

Demolizione e completo rifacimento pavimentazione in calcestruzzo

20

€

PEBA COMUNE DI SAN GIORGIO DI NOGARO (UD) > PERCORSI > Percorso 6 - PEEP-scuola dell'infanzia

Rilevatore **0181**

Data Rilievo **12 Novembre 2025**

Ultimo aggiornamento scheda: 02 Gennaio 2026

Indirizzo

Via Pietro Zorutti 17, 33058 San
Giorgio di Nogaro

LIV.
di priorità

3

ID Scheda

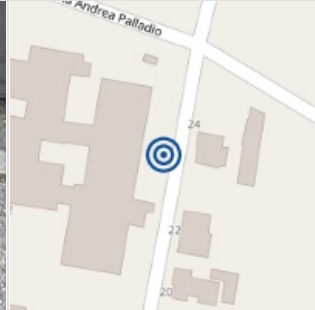
E 00FF9-01192

RILIEVO STATO DI FATTO

ITINERARIO PEDONALE

PERCORSO PEDONALE

PAVIMENTAZIONE

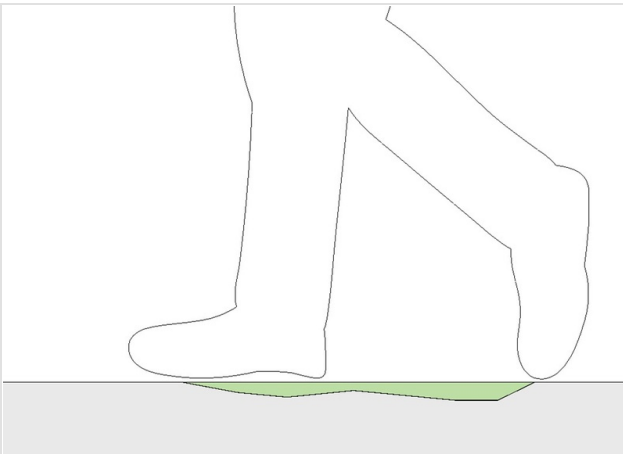


Sconnessioni	Si	
Dimensioni	X 50,00 cm	Y 50,00 cm
Materiale	Cemento	
Note relative al rilievo	--	

LINK ALTRE CRITICITÀ

Nessuna criticità collegata

IPOSTESI DI SOLUZIONE



PS1593

Demolizione e rifacimento porzione di marciapiede

Demolizione del tratto di marciapiede con sconnessioni e/o avvallamenti, rifacimento del sottofondo, ripristino della pavimentazione mediante l'utilizzo del medesimo materiale, ed eventuale adeguamento altimetrico dei pozzetti presenti sul percorso. Pendenza trasversale massima dell'1% per lo scolo delle acque meteoriche.

STIMA DEL COSTO

Demolizione e completo rifacimento pavimentazione in calcestruzzo

20

€

PEBA COMUNE DI SAN GIORGIO DI NOGARO (UD) > PERCORSI > Percorso 6 - PEEP-scuola dell'infanzia

Rilevatore **0181**

Data Rilievo **12 Novembre 2025**

Ultimo aggiornamento scheda: 22 Gennaio 2026

Indirizzo

Via Pietro Zorutti 17, 33058 San Giorgio di Nogaro

LIV.
di priorità


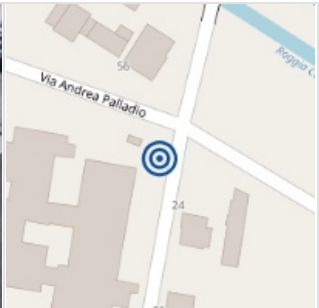
2

ID Scheda

E 00FF9-01194

RILIEVO STATO DI FATTO

ITINERARIO PEDONALE
PERCORSO PEDONALE

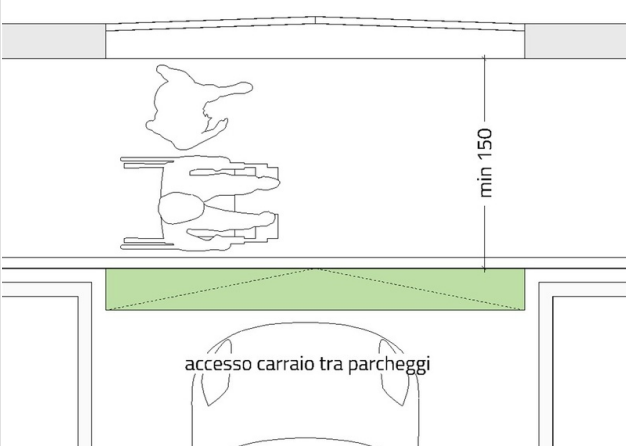



Pendenza trasversale	7	≤ 1%
Dimensioni	X 150,00 cm	Y 800,00 cm
Materiale	Cemento	
Note relative al rilievo	--	

LINK ALTRE CRITICITÀ

E 00FF9-01195	LIV. 1	Pendenza trasversale Area per cambio direzione Via Pietro Zorutti 17, 33058 San Giorgio di Nogaro	Costo stimato 435 €	●
E 00FF9-01203	LIV. 1	Assenza Attraversamento pedonale Via Pietro Zorutti 24, 33058 San Giorgio di Nogaro	Costo stimato 3905 €	●
E 00FF9-01093	LIV. 1	Assenza Attraversamento pedonale Via Palladio 21, 33058 San Giorgio di Nogaro	Costo stimato 6615 €	●
E 00FF9-01095	LIV. 2	Pendenza trasversale Area per cambio direzione Via Pietro Zorutti 24, 33058 San Giorgio di Nogaro	Costo stimato 845 €	●
E 00FF9-01092	LIV. 3	Assenza Protezione Carnia/Zorutti 9 - San Giorgio di Nogaro (Udine)	Costo stimato 1705 €	●
E 00FF9-01094	LIV. 3	Sconnessioni Pavimentazione Via Pietro Zorutti 24, 33058 San Giorgio di Nogaro	Costo stimato 50 €	●

IPOTESI DI SOLUZIONE



PS1536
Demolizione del passo carrabile e ricostruzione

Demolizione della porzione di marciapiede occupata dalla rampa esistente e ripristino del percorso pedonale con pendenza trasversale massima dell'1%.
Realizzazione di una breve rampa carrabile situata al di fuori del marciapiede.


STIMA DEL COSTO
Rimozione cordolo in cls ; Demolizione pavimentazione in cls ; **3.154**
Demolizione pavimentazione in asfalto ; Posa doppia rete elettrosaldata ; Realizzazione nuova pavimentazione in piano e rampa in cls ; Posa nuovo cordolo in cls ; Adeguamento altimetrico pozzetti **€**

PEBA COMUNE DI SAN GIORGIO DI NOGARO (UD) > PERCORSI > Percorso 6 - PEEP-scuola dell'infanzia

Rilevatore 0181 Data Rilievo 12 Novembre 2025 Ultimo aggiornamento scheda: 19 Gennaio 2026	Indirizzo Via Pietro Zorutti 17, 33058 San Giorgio di Nogaro	LIV. di priorità 1	ID Scheda E 00FF9-01195
--	--	------------------------------	-----------------------------------

RILIEVO STATO DI FATTO

ITINERARIO PEDONALE PERCORSO PEDONALE **AREA PER CAMBIO DIREZIONE**

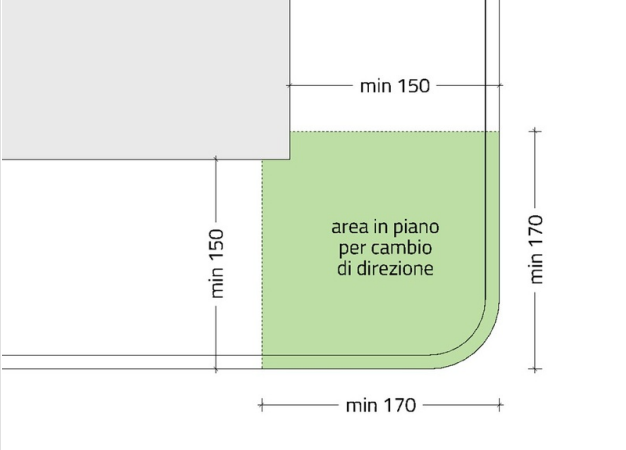


Pendenza trasversale	11	≤ 1%
Dimensioni	X --	Y --
Materiale	Cemento	
Note relative al rilievo Dimensioni area 150x160 cm - 200x160 cm		

LINK ALTRE CRITICITÀ

E 00FF9-01194	LIV. 2	Pendenza trasversale Percorso pedonale Via Pietro Zorutti 17, 33058 San Giorgio di Nogaro	Costo stimato 3154 €	●
E 00FF9-01203	LIV. 1	Assenza Attraversamento pedonale Via Pietro Zorutti 24, 33058 San Giorgio di Nogaro	Costo stimato 3905 €	●
E 00FF9-01093	LIV. 1	Assenza Attraversamento pedonale Via Palladio 21, 33058 San Giorgio di Nogaro	Costo stimato 6615 €	●
E 00FF9-01095	LIV. 2	Pendenza trasversale Area per cambio direzione Via Pietro Zorutti 24, 33058 San Giorgio di Nogaro	Costo stimato 845 €	●
E 00FF9-01092	LIV. 3	Assenza Protezione Carnia/Zorutti 9 - San Giorgio di Nogaro (Udine)	Costo stimato 1705 €	●
E 00FF9-01094	LIV. 3	Sconnessioni Pavimentazione Via Pietro Zorutti 24, 33058 San Giorgio di Nogaro	Costo stimato 50 €	●

IPOTESI DI SOLUZIONE



PS1675
Demolizione e ricostruzione in piano

Demolizione area per il cambio di direzione, ricostruzione con pavimentazione in piano (pendenza trasversale max 1% necessaria allo smaltimento delle acque meteoriche), ed eventuale rimodulazione delle rampe di raccordo con l'area in piano (pendenza consigliata 5%, max 15% in caso di dislivello fino a 15 cm). Le dimensioni dell'area in piano per il cambio di direzione devono essere conformi a quanto prescritto dall'art. 8.2.1 del D.M. 236/89.

STIMA DEL COSTO
Demolizione e completo rifacimento pavimentazione in calcestruzzo

435 €

PEBA COMUNE DI SAN GIORGIO DI NOGARO (UD) > PERCORSI > Percorso 6 - PEEP-scuola dell'infanzia

Rilevatore **0181**

Data Rilievo **14 Novembre 2025**

Ultimo aggiornamento scheda: 02 Gennaio 2026

Indirizzo

Via Pietro Zorutti 22, 33058 San
Giorgio di Nogaro

LIV.
di priorità

1

ID Scheda

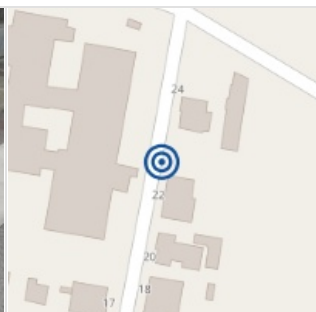
E 00FF9-01196

RILIEVO STATO DI FATTO

ITINERARIO PEDONALE

ATTRAVERSAMENTO PEDONALE

SEGNALETICA TATTILO PLANTARE



Assenza	Si
Dimensioni	X 97,00 cm Y --
Materiale	Calcestruzzo
Note relative al rilievo	--

LINK ALTRE CRITICITÀ

E 00FF9-01190

LIV.
1

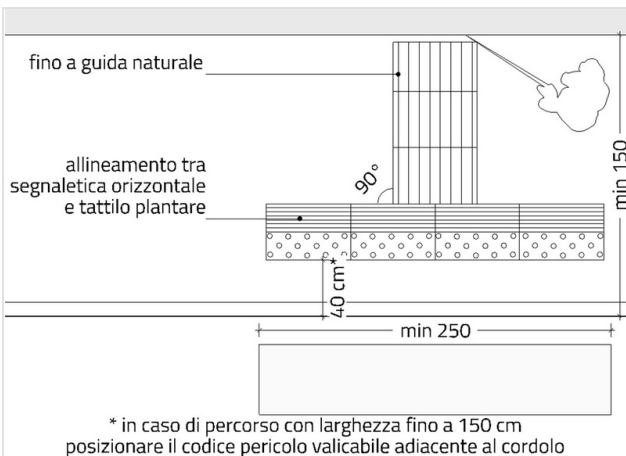
Assenza Segnaletica tattilo plantare

Via Pietro Zorutti 17, 33058 San Giorgio di Nogaro

Costo stimato

180 €

IPOTESI DI SOLUZIONE



PS1542

Posa di segnaletica tattilo plantare

Posa segnaletica tattilo-plantare con moduli in calcestruzzo e codice LVE per individuare e segnalare la presenza dell'attraversamento pedonale, con codice "pericolo valicabile" posto in direzione parallela all'asse stradale e codice "direzione rettilinea" in direzione perpendicolare a collegamento del codice "pericolo valicabile" con la guida naturale (edificio/muro di recinzione/cordolo ecc.).

La posa della segnaletica dovrà avvenire in conformità con le indicazioni contenute nelle linee guida I.N.M.A.C.I per la progettazione dei percorsi tattilo-plantari.

STIMA DEL COSTO

Demolizione pavimentazione in cls per inserimento segnaletica tattilo-plantare ; Posa moduli segnaletica tattilo-plantare in cls

150

€

PEBA COMUNE DI SAN GIORGIO DI NOGARO (UD) > PERCORSI > Percorso 6 - PEEP-scuola dell'infanzia

Rilevatore **0181**

Data Rilievo **18 Novembre 2025**

Ultimo aggiornamento scheda: 02 Gennaio 2026

Indirizzo

Via Pietro Zorutti 17, 33058 San
Giorgio di Nogaro

LIV.
di priorità

2


ID Scheda

E 00FF9-01199

RILIEVO STATO DI FATTO

ITINERARIO PEDONALE

STALLO RISERVATO



Assenza di collegamento al
percorso pedonale

Si

Dimensioni

X 580,00 cm

Y 207,00 cm

Materiale

--

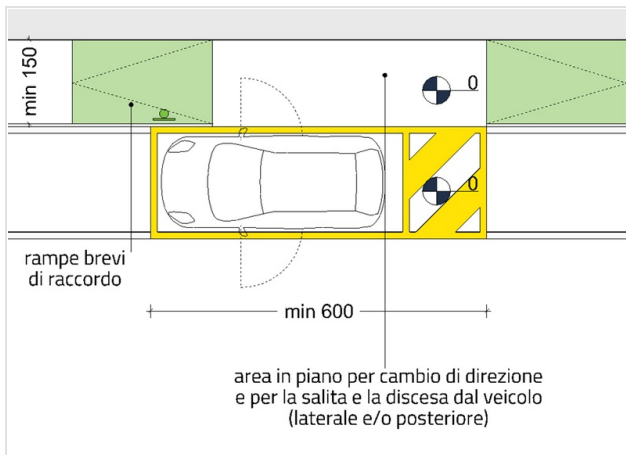
Note relative al rilievo

Si segnala inoltre che le dimensioni dello stallo non sono conformi a quanto stabilito dal Codice della Strada.

LINK ALTRE CRITICITÀ

Nessuna criticità collegata

IPOSTESI DI SOLUZIONE



PS2518

Demolizione di parte del percorso pedonale affiancata allo stallo riservato e ricostruzione in quota con l'area dello stallo e di parte del marciapiede per realizzare brevi rampe di raccordo

Demolizione di una porzione del percorso pedonale, finalizzata a ricavare un'area in piano alla quota dello stallo riservato, raccordata al resto del percorso mediante la formazione di brevi rampe con pendenza ottimale pari al 5% (max 15% per dislivelli di 15 cm).

STIMA DEL COSTO

Sostituzione cordolo in cls ; Demolizione e completo rifacimento pavimentazione in piano e rampe in calcestruzzo ; Scavo di sbancamento ; Adeguamento segnaletica orizzontale

1.870

€

PEBA COMUNE DI SAN GIORGIO DI NOGARO (UD) > PERCORSI > Percorso 6 - PEEP-scuola dell'infanzia

Rilevatore **0181**

Data Rilievo **18 Novembre 2025**

Ultimo aggiornamento scheda: 02 Gennaio 2026

Indirizzo

Via Pietro Zorutti 17, 33058 San
Giorgio di Nogaro

LIV.
di priorità

1


ID Scheda

E 00FF9-01200

RILIEVO STATO DI FATTO

ITINERARIO PEDONALE

STALLO RISERVATO

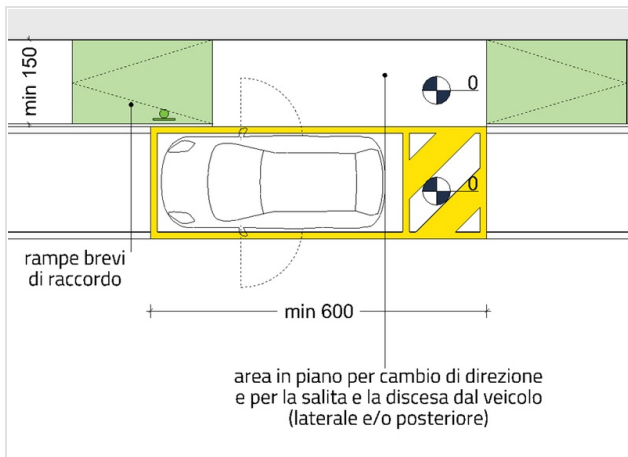


Assenza di collegamento al percorso pedonale	Sì	
Dimensioni	X 610,00 cm	Y 210,00 cm
Materiale	--	
Note relative al rilievo	--	

LINK ALTRE CRITICITÀ

Nessuna criticità collegata

IPOTESI DI SOLUZIONE



PS2518

Demolizione di parte del percorso pedonale affiancata allo stallo riservato e ricostruzione in quota con l'area dello stallo e di parte del marciapiede per realizzare brevi rampe di raccordo

Demolizione di una porzione del percorso pedonale, finalizzata a ricavare un'area in piano alla quota dello stallo riservato, raccordata al resto del percorso mediante la formazione di brevi rampe con pendenza ottimale pari al 5% (max 15% per dislivelli di 15 cm).

STIMA DEL COSTO

Sostituzione cordolo in cls ; Demolizione e completo rifacimento pavimentazione in calcestruzzo ; Scavo di sbancamento ; Adeguamento altimetrico pozzetti ; Posa canalletta per raccolta acque meteoriche

2.470

€

PEBA COMUNE DI SAN GIORGIO DI NOGARO (UD) > PERCORSI > Percorso 6 - PEEP-scuola dell'infanzia

Rilevatore **0181**

Data Rilievo **18 Novembre 2025**

Ultimo aggiornamento scheda: 02 Gennaio 2026

Indirizzo

Via Pietro Zorutti 17, 33058 San
Giorgio di Nogaro

LIV.
di priorità

2

ID Scheda

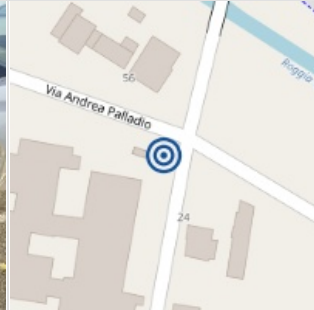
E 00FF9-01201

RILIEVO STATO DI FATTO

ITINERARIO PEDONALE

PERCORSO PEDONALE

OSTACOLO VERTICALE



Sosta non regolamentare

Si

Dimensioni

X --

Y --

Materiale

--

Note relative al rilievo

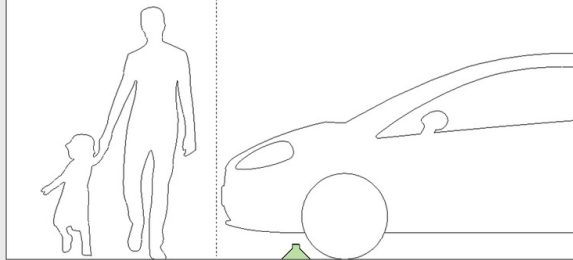
Larghezza di passaggio rimanente con auto parcheggiata pari a 55 cm

LINK ALTRE CRITICITÀ

Nessuna criticità collegata

IPOTESI DI SOLUZIONE

min 150



PS2328

Posa di delimitatore per evitare l'invasione del percorso pedonale da parte del veicolo

Posa di delimitatori (cordolo fermaruota) per evitare l'invasione del percorso pedonale da parte dei veicoli parcheggiati

STIMA DEL COSTO

Posa delimitatori fermaruota in gomma

3.370 €

PEBA COMUNE DI SAN GIORGIO DI NOGARO (UD) > PERCORSI > Percorso 6 - PEEP-scuola dell'infanzia

Rilevatore **0181**

Data Rilievo **18 Novembre 2025**

Ultimo aggiornamento scheda: 02 Gennaio 2026

Indirizzo

Via Pietro Zorutti 17, 33058 San
Giorgio di Nogaro

LIV.
di priorità

3

ID Scheda

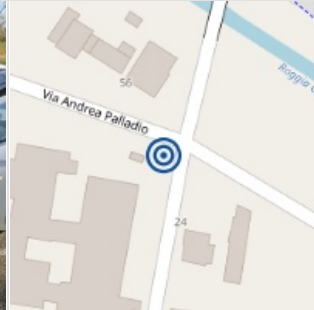
E 00FF9-01202

RILIEVO STATO DI FATTO

ITINERARIO PEDONALE

PERCORSO PEDONALE

OSTACOLO VERTICALE



Palo segnaletica	Si
Dimensioni	X -- Y --
Materiale	--

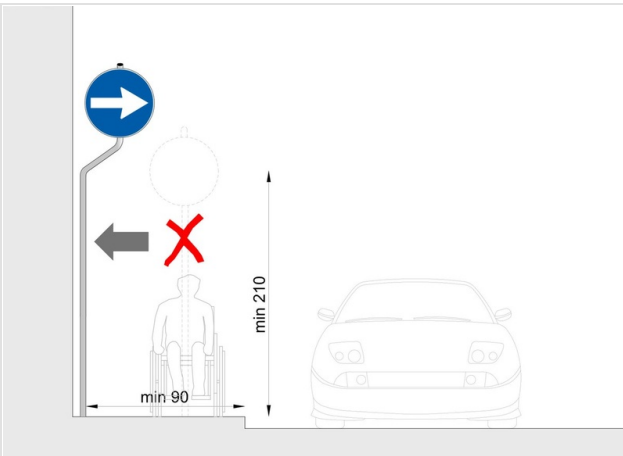
Note relative al rilievo

Spazio palo-muretto recinzione pari a 20 cm

LINK ALTRE CRITICITÀ

Nessuna criticità collegata

IPOTESI DI SOLUZIONE



PS1784

Spostamento palo segnaletica in adiacenza al bordo interno del percorso pedonale

Spostamento del palo della segnaletica in adiacenza al bordo interno del percorso pedonale, mantenendo uno spazio di passaggio netto di almeno 90 cm, ed eventuale sostituzione del supporto con un palo di tipo sagomato. Le tabelle segnaletiche e/la porzione di palo che sporgono sul percorso pedonale andranno posizionate ad un'altezza di almeno 210 cm rispetto al piano di calpestio del marciapiede.

STIMA DEL COSTO

Rimozione e ricollocamento palo segnaletica stradale

185 €

PEBA COMUNE DI SAN GIORGIO DI NOGARO (UD) > PERCORSI > Percorso 6 - PEEP-scuola dell'infanzia

Rilevatore **0181**

Data Rilievo **18 Novembre 2025**

Ultimo aggiornamento scheda: 22 Gennaio 2026

Indirizzo

Via Pietro Zorutti 24, 33058 San Giorgio di Nogaro

LIV.
di priorità

1

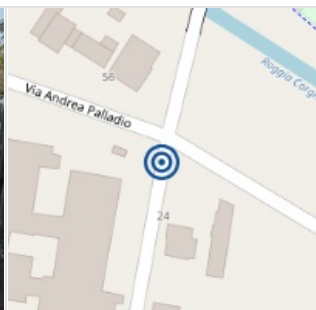
ID Scheda

E 00FF9-01203

RILIEVO STATO DI FATTO

ITINERARIO PEDONALE

ATTRAVERSAMENTO PEDONALE



Assenza	Si
Dimensioni	X-- Y--
Materiale	--
Note relative al rilievo	Larghezza corsia 350 cm

LINK ALTRE CRITICITÀ

E 00FF9-01093	LIV. 1	Assenza Attraversamento pedonale Via Palladio 21, 33058 San Giorgio di Nogaro	Costo stimato 6615 €
E 00FF9-01194	LIV. 2	Pendenza trasversale Percorso pedonale Via Pietro Zorutti 17, 33058 San Giorgio di Nogaro	Costo stimato 3154 €
E 00FF9-01195	LIV. 1	Pendenza trasversale Area per cambio direzione Via Pietro Zorutti 17, 33058 San Giorgio di Nogaro	Costo stimato 435 €
E 00FF9-01095	LIV. 2	Pendenza trasversale Area per cambio direzione Via Pietro Zorutti 24, 33058 San Giorgio di Nogaro	Costo stimato 845 €
E 00FF9-01094	LIV. 3	Sconnessioni Pavimentazione Via Pietro Zorutti 24, 33058 San Giorgio di Nogaro	Costo stimato 50 €
E 00FF9-01092	LIV. 3	Assenza Protezione Carnia/Zorutti 9 - San Giorgio di Nogaro (Udine)	Costo stimato 1705 €

IPOTESI DI SOLUZIONE

area in piano rialzata con larghezza tale da consentire il completo stazionamento del mezzo (CdS) o con altezza ≤ 7 cm

PS1616
Realizzazione di attraversamento pedonale rialzato

Realizzazione attraversamento pedonale rialzato alla quota del percorso pedonale esistente, con la formazione di rampe carrabili con pendenza conforme al Codice della Strada e commisurata al limite massimo di velocità vigente sulla via. Posa su entrambi i lati della segnaletica tattilo plantare necessaria all'individuazione dell'attraversamento pedonale da parte di persone non vedenti, installata in conformità con le indicazioni delle linee guida I.N.M.A.C.I.

STIMA DEL COSTO
Rimozione cordolo in cls ; Demolizione pavimentazione stradale in asfalto ; Posa rete elettrosaldata ; Realizzazione nuova pavimentazione in cls ; Posa nuovo cordolo in cls ; Formazione binder ; Realizzazione nuova pavimentazione stradale rialzata in asfalto ; Realizzazione nuova segnaletica orizzontale attraversamento ; Posa nuova segnaletica verticale ; Posa moduli segnaletica tattilo-plantare in cls ; Adeguamento altimetrico pozzetti

3.905 €

PEBA COMUNE DI SAN GIORGIO DI NOGARO (UD) > PERCORSI > Percorso 6 - PEEP-scuola dell'infanzia

Rilevatore **0181**

Data Rilievo **18 Novembre 2025**

Ultimo aggiornamento scheda: 02 Gennaio 2026

Indirizzo

Via Carnia 9, 33058 San Giorgio di Nogaro

LIV.
di priorità

3

ID Scheda

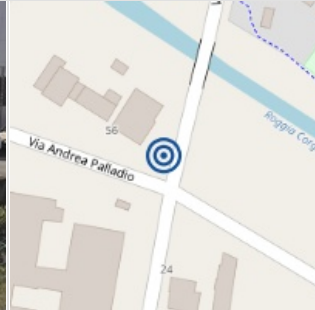
E 00FF9-01204

RILIEVO STATO DI FATTO

ITINERARIO PEDONALE

PERCORSO PEDONALE

OSTACOLO VERTICALE

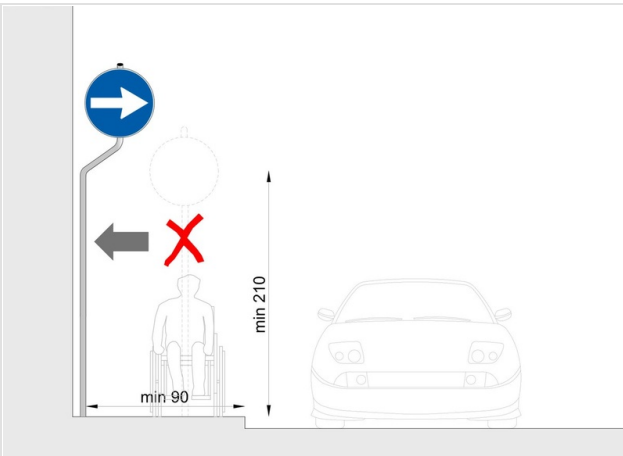


Palo segnaletica	Si
Dimensioni	X 187,00 cm Y --
Materiale	--
Note relative al rilievo	Spazio retro palo 15 cm

LINK ALTRE CRITICITÀ

Nessuna criticità collegata

IPOTESI DI SOLUZIONE



PS1784

Spostamento palo segnaletica in adiacenza al bordo interno del percorso pedonale

Spostamento del palo della segnaletica in adiacenza al bordo interno del percorso pedonale, mantenendo uno spazio di passaggio netto di almeno 90 cm, ed eventuale sostituzione del supporto con un palo di tipo sagomato. Le tabelle segnaletiche e/la porzione di palo che sporgono sul percorso pedonale andranno posizionate ad un'altezza di almeno 210 cm rispetto al piano di calpestio del marciapiede.

STIMA DEL COSTO

Rimozione e ricollocamento palo segnaletica stradale

130 €

PEBA COMUNE DI SAN GIORGIO DI NOGARO (UD) > PERCORSI > Percorso 6 - PEEP-scuola dell'infanzia

Rilevatore **0181**
 Data Rilievo **18 Novembre 2025**
 Ultimo aggiornamento scheda: 02 Gennaio 2026

Indirizzo
Via Carnia 9, 33058 San Giorgio di Nogaro

LIV.
 di priorità
2

ID Scheda
E 00FF9-01205

RILIEVO STATO DI FATTO

ITINERARIO PEDONALE

PERCORSO PEDONALE

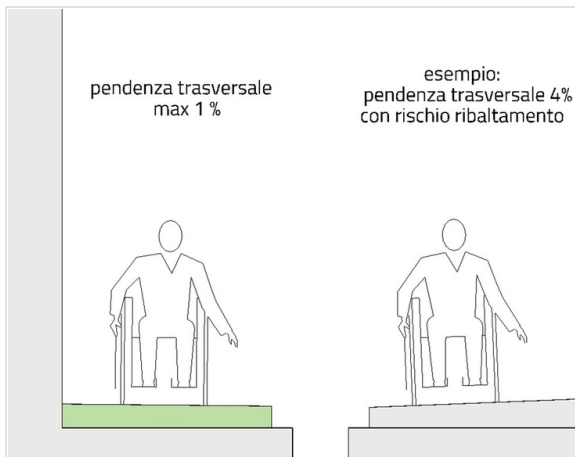


Pendenza trasversale	6	≤ 1%
Dimensioni	X 175,00 cm	Y 195,00 cm
Materiale	Cemento	
Note relative al rilievo	Presenti 2 pozzetti	

LINK ALTRE CRITICITÀ

Nessuna criticità collegata

IPOTESI DI SOLUZIONE



PS2204
Demolizione del marciapiede e ricostruzione
 Demolizione pavimentazione e rifacimento in piano del marciapiede (pendenza trasversale max 1% necessaria al deflusso delle acque meteoriche).

STIMA DEL COSTO
 Sostituzione cordolo in cls ; Demolizione e completo rifacimento pavimentazione in calcestruzzo ; Adeguamento altimetrico pozzetti **560**
 €

PEBA COMUNE DI SAN GIORGIO DI NOGARO (UD) > PERCORSI > Percorso 6 - PEEP-scuola dell'infanzia

Rilevatore **0181**
 Data Rilievo **18 Novembre 2025**
 Ultimo aggiornamento scheda: 09 Gennaio 2026


Indirizzo
Via Carnia 9, 33058 San Giorgio di Nogarò

LIV.
 di priorità
2

ID Scheda
E 00FF9-01206

RILIEVO STATO DI FATTO

ITINERARIO PEDONALE PERCORSO PEDONALE **PAVIMENTAZIONE**

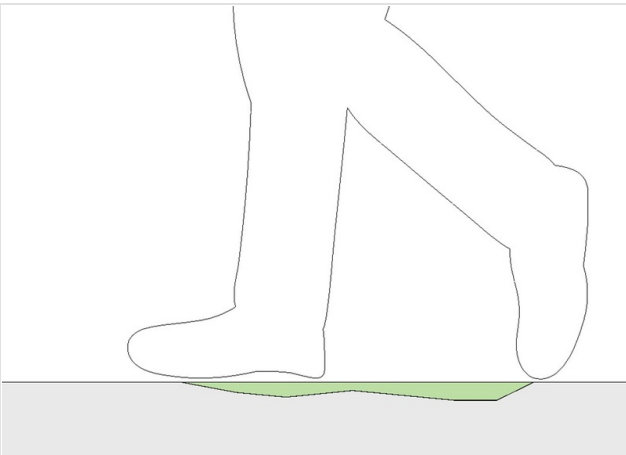


Sconnessioni	Si	
Dimensioni	X 175,00 cm	Y 570,00 cm
Materiale	Cemento	
Note relative al rilievo Pavimentazione danneggiata, cordolo danneggiato per una lunghezza pari a 260 cm e presenza di chiusino da sostituire con dimensioni pari a 50x50 cm.		

LINK ALTRE CRITICITÀ

E 00FF9-01207	LIV. 1	Assenza Attraversamento pedonale Via Carnia 9, 33058 San Giorgio di Nogarò	Costo stimato 2425 €
E 00FF9-01087	LIV. 3	Pendenza longitudinale Percorso pedonale Via Carnia 9, 33058 San Giorgio di Nogarò	Costo stimato 515 €
E 00FF9-01088	LIV. 3	Sconnessioni Pavimentazione Via Carnia 9, 33058 San Giorgio di Nogarò	Costo stimato --
E 00FF9-01089	LIV. 3	Pendenza trasversale Percorso pedonale Via Carnia 9, 33058 San Giorgio di Nogarò	Costo stimato 440 €
E 00FF9-01090	LIV. 3	Pendenza longitudinale Percorso pedonale Via Carnia 9, 33058 San Giorgio di Nogarò	Costo stimato 615 €

IPOSTESI DI SOLUZIONE



PS1593
Demolizione e rifacimento porzione di marciapiede

Demolizione del tratto di marciapiede con sconnessioni e/o avvallamenti, rifacimento del sottofondo, ripristino della pavimentazione mediante l'utilizzo del medesimo materiale, ed eventuale adeguamento altimetrico dei pozzetti presenti sul percorso. Pendenza trasversale massima dell'1% per lo scolo delle acque meteoriche.

STIMA DEL COSTO
 Demolizione e completo rifacimento pavimentazione in calcestruzzo ; Sostituzione chiusino in cls ; Sostituzione cordolo in cls

490 €

PEBA COMUNE DI SAN GIORGIO DI NOGARO (UD) > PERCORSI > Percorso 6 - PEEP-scuola dell'infanzia

Rilevatore **0181**

Data Rilievo **18 Novembre 2025**

Ultimo aggiornamento scheda: 09 Gennaio 2026

Indirizzo

Via Carnia 9, 33058 San Giorgio di Nogarò

LIV.
di priorità

1

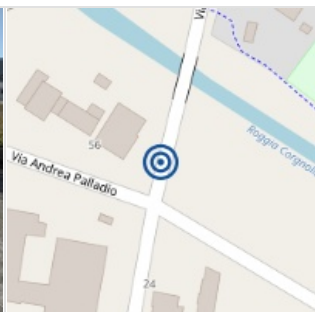
ID Scheda

E 00FF9-01207

RILIEVO STATO DI FATTO

ITINERARIO PEDONALE

ATTRAVERSAMENTO PEDONALE



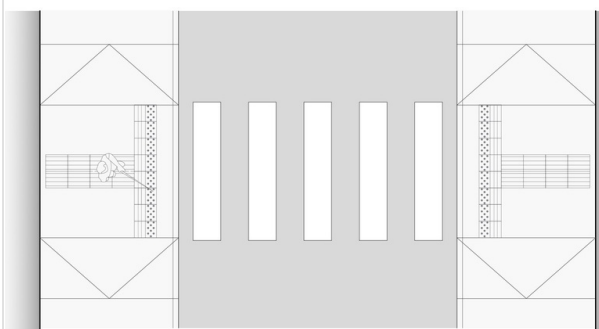
Assenza	Si
Dimensioni	X 780,00 cm Y --
Materiale	--

Note relative al rilievo
Dimensioni marciapiede lato Ovest pari a 175 cm. Presente dislivello di 13 cm Dimensioni carreggiata pari a 780 cm

LINK ALTRE CRITICITÀ

E 00FF9-01089	LIV. 3	Pendenza trasversale Percorso pedonale Via Carnia 9, 33058 San Giorgio di Nogarò	Costo stimato 440 €	●
E 00FF9-01206	LIV. 2	Sconnessioni Pavimentazione Via Carnia 9, 33058 San Giorgio di Nogarò	Costo stimato 490 €	●
E 00FF9-01090	LIV. 3	Pendenza longitudinale Percorso pedonale Via Carnia 9, 33058 San Giorgio di Nogarò	Costo stimato 615 €	●
E 00FF9-01088	LIV. 3	Sconnessioni Pavimentazione Via Carnia 9, 33058 San Giorgio di Nogarò	Costo stimato --	●
E 00FF9-01087	LIV. 3	Pendenza longitudinale Percorso pedonale Via Carnia 9, 33058 San Giorgio di Nogarò	Costo stimato 515 €	●

IPOSTESI DI SOLUZIONE



PS1585
Realizzazione nuovo attraversamento pedonale

Realizzazione di un attraversamento pedonale a raso, mediante la formazione della segnaletica verticale ed orizzontale conformi alle prescrizioni del Codice della Strada ed al suo Regolamento, la modifica dei marciapiedi laterali per la creazione di un accesso all'attraversamento adeguatamente raccordato mediante rampe con pendenza consigliata del 5% (max 15%), e l'installazione della segnaletica tipo "LVE" in cls, posata in conformità con quanto previsto dalle linee guida I.N.M.A.C.I. per la progettazione dei percorsi tattilo-plantari.

STIMA DEL COSTO

Rimozione cordolo in cls ; Demolizione pavimentazione in cls ; Scavo di sbancamento ; Posa rete elettrosaldata ; Realizzazione nuova pavimentazione in cls ; Posa nuovo cordolo in cls ; Posa moduli segnaletica tattilo-plantare in cls ; Realizzazione segnaletica orizzontale ; Posa segnaletica verticale

2.425 €

PEBA COMUNE DI SAN GIORGIO DI NOGARO (UD) > PERCORSI > Percorso 6 - PEEP-scuola dell'infanzia

Rilevatore **0181**

Data Rilievo **18 Novembre 2025**

Ultimo aggiornamento scheda: 02 Gennaio 2026

Indirizzo

Via Carnia 9, 33058 San Giorgio di Nogaro

LIV.
di priorità

3

ID Scheda

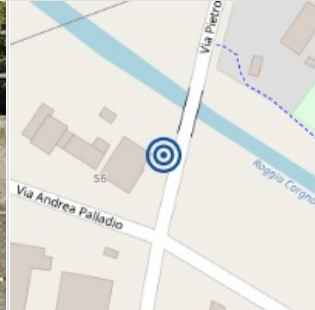
E 00FF9-01208

RILIEVO STATO DI FATTO

ITINERARIO PEDONALE

PERCORSO PEDONALE

PAVIMENTAZIONE

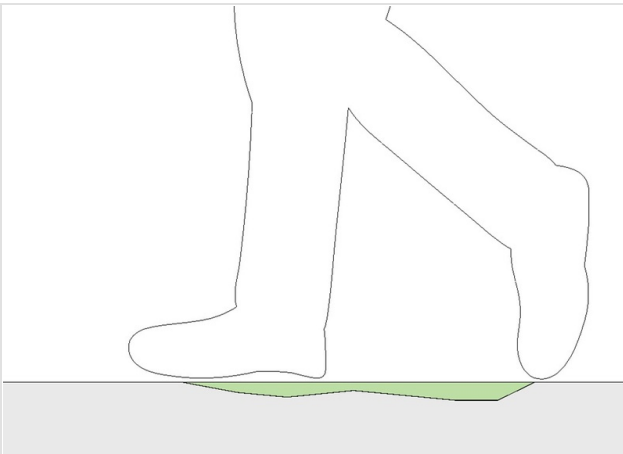


Sconnessioni	Si
Dimensioni	X 155,00 cm Y --
Materiale	Calcestruzzo
Note relative al rilievo	--

LINK ALTRE CRITICITÀ

Nessuna criticità collegata

IPOSTESI DI SOLUZIONE



PS1593

Demolizione e rifacimento porzione di marciapiede

Demolizione del tratto di marciapiede con sconnessioni e/o avvallamenti, rifacimento del sottofondo, ripristino della pavimentazione mediante l'utilizzo del medesimo materiale, ed eventuale adeguamento altimetrico dei pozzetti presenti sul percorso. Pendenza trasversale massima dell'1% per lo scolo delle acque meteoriche.

STIMA DEL COSTO

Demolizione e completo rifacimento pavimentazione in calcestruzzo ; Sostituzione cordolo in cls

170

€

PEBA COMUNE DI SAN GIORGIO DI NOGARO (UD) > PERCORSI > Percorso 6 - PEEP-scuola dell'infanzia

Rilevatore **0181**
 Data Rilievo **18 Novembre 2025**
 Ultimo aggiornamento scheda: 02 Gennaio 2026

Indirizzo
Via Carnia 9, 33058 San Giorgio di Nogaro

LIV.
 di priorità
3

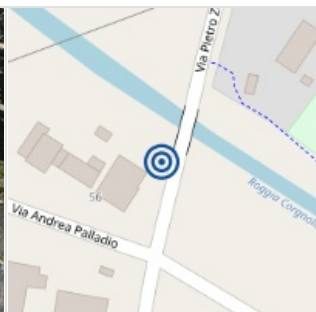
ID Scheda
E 00FF9-01209

RILIEVO STATO DI FATTO

ITINERARIO PEDONALE

PERCORSO PEDONALE

PAVIMENTAZIONE

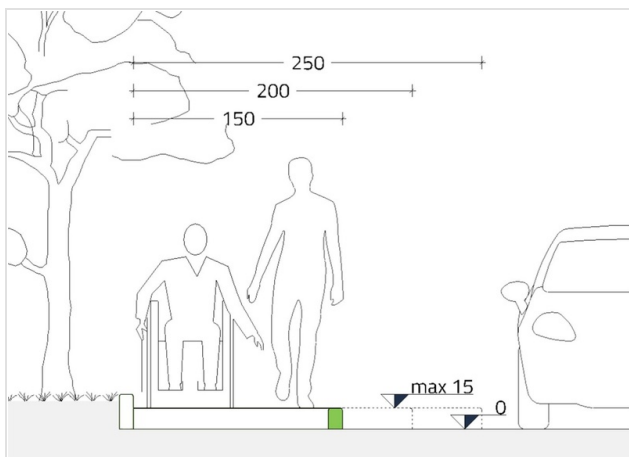


Sconnessioni	Si
Dimensioni	X 710,00 cm Y --
Materiale	Cemento
Note relative al rilievo	Cordolo in fase di distaccato

LINK ALTRE CRITICITÀ

Nessuna criticità collegata

IPOTESI DI SOLUZIONE



PS1717
Sostituzione cordolo
 Sostituzione cordolo danneggiato o in fase di distacco e riempimento giuntura tra cordolo e pavimentazione esistente in modo da garantire la planarità del marciapiede.

STIMA DEL COSTO
 Sostituzione cordolo in cls

345 €

PEBA COMUNE DI SAN GIORGIO DI NOGARO (UD) > PERCORSI > Percorso 6 - PEEP-scuola dell'infanzia

Rilevatore **0181**

Data Rilievo **18 Novembre 2025**

Ultimo aggiornamento scheda: 02 Gennaio 2026

Indirizzo

Carnia/Zorutti 9 - San Giorgio di Nogaro (Udine)

LIV.
di priorità

3

ID Scheda

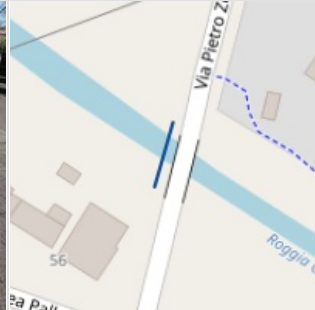
E 00FF9-01210

RILIEVO STATO DI FATTO

ITINERARIO PEDONALE

PERCORSO PEDONALE

PAVIMENTAZIONE

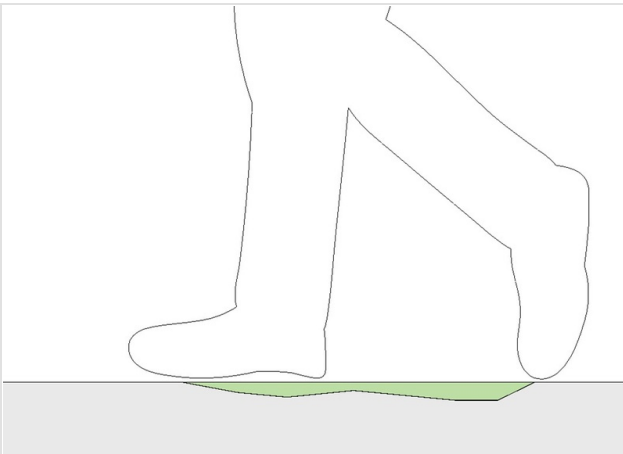


Sconnessioni	Si	
Dimensioni	X 150,00 cm	Y 1920,00 cm
Materiale	Cemento	
Note relative al rilievo	--	

LINK ALTRE CRITICITÀ

Nessuna criticità collegata

IPOSTESI DI SOLUZIONE



PS1593

Demolizione e rifacimento porzione di marciapiede

Demolizione del tratto di marciapiede con sconnessioni e/o avvallamenti, rifacimento del sottofondo, ripristino della pavimentazione mediante l'utilizzo del medesimo materiale, ed eventuale adeguamento altimetrico dei pozzetti presenti sul percorso. Pendenza trasversale massima dell'1% per lo scolo delle acque meteoriche.

STIMA DEL COSTO

Demolizione e completo rifacimento pavimentazione in calcestruzzo ; Posa nuovo cordolo in cls

3.040

€

PEBA COMUNE DI SAN GIORGIO DI NOGARO (UD) > PERCORSI > Percorso 6 - PEEP-scuola dell'infanzia

Rilevatore **0181**
 Data Rilievo **18 Novembre 2025**
 Ultimo aggiornamento scheda: 12 Gennaio 2026

Indirizzo
Carnia/Zorutti 9 - San Giorgio di Nogaro (Udine)

LIV.
 di priorità
3

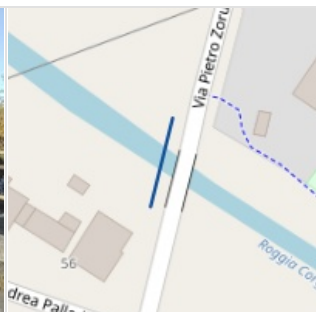
ID Scheda
E 00FF9-01211

RILIEVO STATO DI FATTO

ITINERARIO PEDONALE

PERCORSO PEDONALE

PARAPETTO

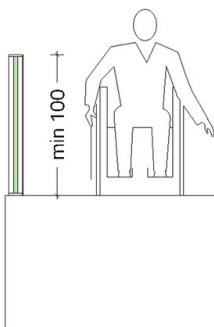
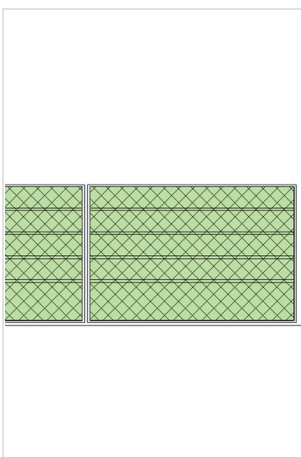


Attraversabile da sfera 10cm	Si
Dimensioni	X 2800,00 cm Y --
Materiale	Metallo
Note relative al rilievo Altezza parapetto 110 cm	

LINK ALTRE CRITICITÀ

Nessuna criticità collegata

IPOSTESI DI SOLUZIONE



PS2474

Posa di elemento per riduzione o chiusura dei fori

Modifica parapetto esistente mediante integrazione di elementi tali da renderlo inattraversabile da una sfera di 10 cm di diametro fino ad un'altezza di almeno 100 cm, in conformità con quanto stabilito al punto 8.1.10 del D.M. 236/1989.

STIMA DEL COSTO

Fornitura e posa elementi integrativi in acciaio zincato

3.675 €

PEBA COMUNE DI SAN GIORGIO DI NOGARO (UD) > PERCORSI > Percorso 6 - PEEP-scuola dell'infanzia

Rilevatore **0181**

Data Rilievo **18 Novembre 2025**

Ultimo aggiornamento scheda: 02 Gennaio 2026

Indirizzo

Carnia/Zorutti 9 - San Giorgio di
Nogaro (Udine)

LIV.
di priorità

2

ID Scheda

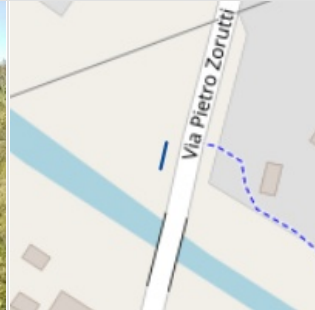
E 00FF9-01212

RILIEVO STATO DI FATTO

ITINERARIO PEDONALE

PERCORSO PEDONALE

PARAPETTO



Assenza	Si
Dimensioni	X 600,00 cm Y --
Materiale	--
Note relative al rilievo	--

LINK ALTRE CRITICITÀ

Nessuna criticità collegata

IPOSTESI DI SOLUZIONE

max 10 *

* per qualsiasi tipo di suddivisione o tamponamento

min 100

P1177 (modificato)
Posa di parapetto

Installazione di parapetto, di altezza maggiore/uguale a 100 cm e non attraversabile da una sfera di diametro 10 cm.

STIMA DEL COSTO
Realizzazione getto di fondazione ; Realizzazione getto del cordolo in cls ; Posa armatura ; Posa parapetto in acciaio ; Realizzazione del magrone ; Scavo di fondazione

2.150
€

PEBA COMUNE DI SAN GIORGIO DI NOGARO (UD) > PERCORSI > Percorso 6 - PEEP-scuola dell'infanzia

Rilevatore **0181**

Data Rilievo **18 Novembre 2025**

Ultimo aggiornamento scheda: 02 Gennaio 2026

Indirizzo

Via Carnia 9, 33058 San Giorgio di Nogaro

LIV.
di priorità

3

ID Scheda

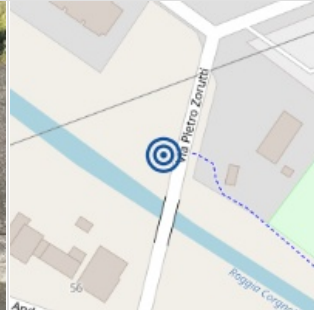
E 00FF9-01213

RILIEVO STATO DI FATTO

ITINERARIO PEDONALE

PERCORSO PEDONALE

PAVIMENTAZIONE



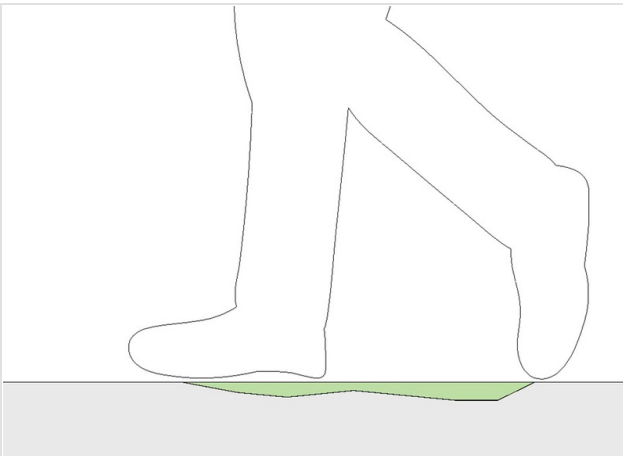
Sconnessioni	Si	
Dimensioni	X 150,00 cm	Y 50,00 cm
Materiale	Cemento	

Note relative al rilievo
Pavimentazione sconnessa in corrispondenza di pozzetto enel (55x152 cm)

LINK ALTRE CRITICITÀ

Nessuna criticità collegata

IPOTESI DI SOLUZIONE



PS1593

Demolizione e rifacimento porzione di marciapiede

Demolizione del tratto di marciapiede con sconnessioni e/o avvallamenti, rifacimento del sottofondo, ripristino della pavimentazione mediante l'utilizzo del medesimo materiale, ed eventuale adeguamento altimetrico dei pozzetti presenti sul percorso. Pendenza trasversale massima dell'1% per lo scolo delle acque meteoriche.

STIMA DEL COSTO

Demolizione e completo rifacimento pavimentazione in calcestruzzo

60

€

PEBA COMUNE DI SAN GIORGIO DI NOGARO (UD) > PERCORSI > Percorso 6 - PEEP-scuola dell'infanzia

Rilevatore **0181**

Data Rilievo **18 Novembre 2025**

Ultimo aggiornamento scheda: 02 Gennaio 2026

Indirizzo

Via Carnia 9, 33058 San Giorgio di Nogaro

LIV.
di priorità

3

ID Scheda

E 00FF9-01214

RILIEVO STATO DI FATTO

ITINERARIO PEDONALE

PERCORSO PEDONALE

PAVIMENTAZIONE



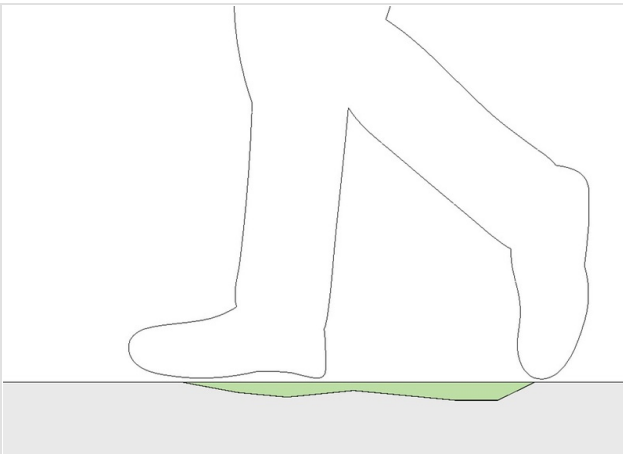
Sconnessioni	Si
Dimensioni	X 150,00 cm Y --
Materiale	Cemento

Note relative al rilievo
Pavimentazione sconnessa in corrispondenza di pozzetto (50x50 cm)

LINK ALTRE CRITICITÀ

Nessuna criticità collegata

IPOTESI DI SOLUZIONE



PS1593

Demolizione e rifacimento porzione di marciapiede

Demolizione del tratto di marciapiede con sconnessioni e/o avvallamenti, rifacimento del sottofondo, ripristino della pavimentazione mediante l'utilizzo del medesimo materiale, ed eventuale adeguamento altimetrico dei pozzetti presenti sul percorso. Pendenza trasversale massima dell'1% per lo scolo delle acque meteoriche.

STIMA DEL COSTO

Demolizione e completo rifacimento pavimentazione in calcestruzzo

60

€

PEBA COMUNE DI SAN GIORGIO DI NOGARO (UD) > PERCORSI > Percorso 6 - PEEP-scuola dell'infanzia

Rilevatore **0181**

Data Rilievo **18 Novembre 2025**

Ultimo aggiornamento scheda: 02 Gennaio 2026

Indirizzo

Via Carnia 9, 33058 San Giorgio di Nogaro

LIV.
di priorità

3

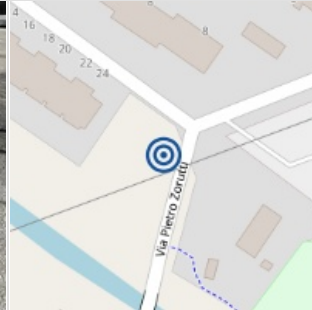
ID Scheda

E 00FF9-01215

RILIEVO STATO DI FATTO

ITINERARIO PEDONALE

PERCORSO PEDONALE

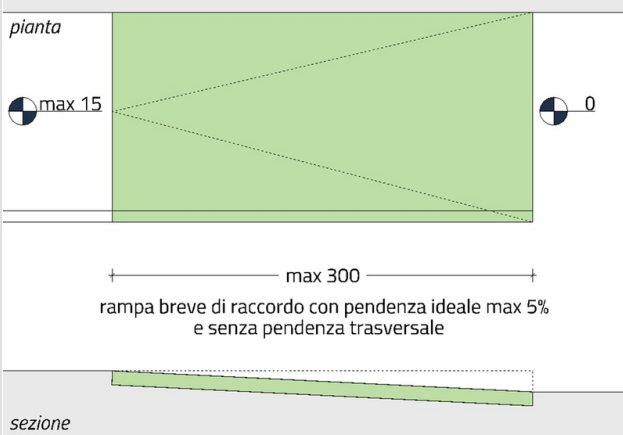


Pendenza longitudinale	18	≤ 5% - ammessa fino a ≤12% in caso di adeguamento
Dimensioni	X 165,00 cm	Y 90,00 cm
Materiale	Cemento	
Note relative al rilievo	--	

LINK ALTRE CRITICITÀ

Nessuna criticità collegata

IPOTESI DI SOLUZIONE



PS2388

Demolizione e ricostruzione

Demolizione rampa esistente con pendenza eccessiva e realizzazione di un nuovo raccordo tra le due porzioni di percorso pedonale avente pendenza ottimale del 5% (max 15% per dislivelli fino a 15 cm).

STIMA DEL COSTO

Sostituzione cordolo in cls ; Demolizione e completo rifacimento pavimentazione in calcestruzzo ; Adeguamento altimetrico pozzetto

670

€

PEBA COMUNE DI SAN GIORGIO DI NOGARO (UD) > PERCORSI > Percorso 6 - PEEP-scuola dell'infanzia

Rilevatore **0181**
 Data Rilievo **18 Novembre 2025**
 Ultimo aggiornamento scheda: 02 Gennaio 2026

Indirizzo
Carnia/Zorutti 9 - San Giorgio di Nogarò (Udine)

LIV.
 di priorità
3

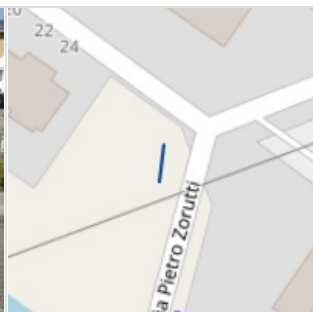
ID Scheda
E 00FF9-01216

RILIEVO STATO DI FATTO

ITINERARIO PEDONALE

PERCORSO PEDONALE

SEGNALETICA TATTILO PLANTARE



Assenza	Si	
Dimensioni	X --	Y 890,00 cm
Materiale	Cemento	
Note relative al rilievo	Accesso passo carraio maggiore 8 m	

LINK ALTRE CRITICITÀ

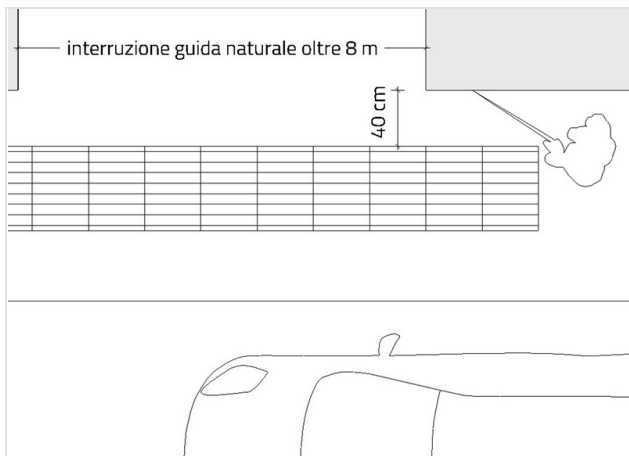
E 00FF9-01217

LIV.
3

Sconnessioni Pavimentazione
 Carnia/Zorutti 9 - San Giorgio di Nogarò (Udine)

Costo stimato
1465 €

IPOTESI DI SOLUZIONE



PS1622
Realizzazione di percorso tattilo-plantare

Realizzazione percorso tattilo-plantare, per il superamento di un'interruzione della linea guida naturale superiore a 8 m, realizzata con moduli aventi il codice "direzione rettilinea" adeguatamente sovrapposti nella parte terminale alla linea guida naturale, secondo quanto indicato delle linee guida I.N.M.A.C.I. per la posa dei percorsi tattilo-plantari.

STIMA DEL COSTO
 Demolizione pavimentazione in cls ; Posa moduli segnaletica tattilo-plantare in cls

585
 €

PEBA COMUNE DI SAN GIORGIO DI NOGARO (UD) > PERCORSI > Percorso 6 - PEEP-scuola dell'infanzia

Rilevatore **0181**

Data Rilievo **18 Novembre 2025**

Ultimo aggiornamento scheda: 02 Gennaio 2026

Indirizzo

Carnia/Zorutti 9 - San Giorgio di Nogarò (Udine)

LIV.
di priorità

3

ID Scheda

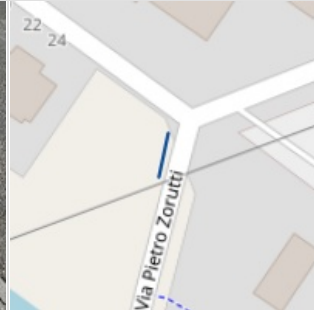
E 00FF9-01217

RILIEVO STATO DI FATTO

ITINERARIO PEDONALE

PERCORSO PEDONALE

PAVIMENTAZIONE



Sconnessioni

Si

Dimensioni

X --

Y 890,00 cm

Materiale

Cemento

Note relative al rilievo

Pavimentazione usurata in cemento, con presenza di ghiaino accumulato

LINK ALTRE CRITICITÀ

E 00FF9-01216

LIV.
3

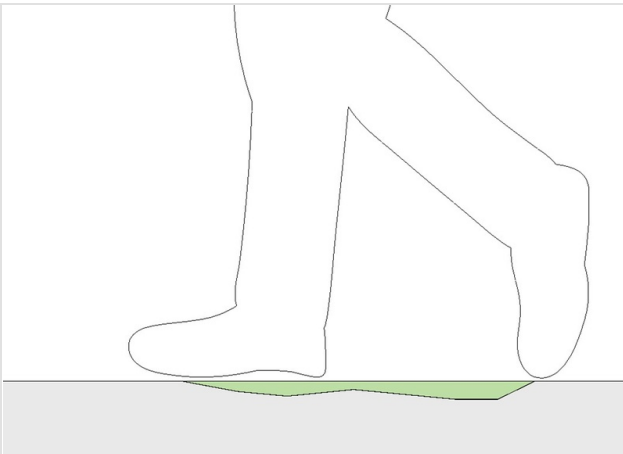
Assenza Segnaletica tattilo plantare

Carnia/Zorutti 9 - San Giorgio di Nogarò (Udine)

Costo stimato

585 €

IPOTESI DI SOLUZIONE



PS1593

Demolizione e rifacimento porzione di marciapiede

Demolizione del tratto di marciapiede con sconnessioni e/o avvallamenti, rifacimento del sottofondo, ripristino della pavimentazione mediante l'utilizzo del medesimo materiale, ed eventuale adeguamento altimetrico dei pozzetti presenti sul percorso. Pendenza trasversale massima dell'1% per lo scolo delle acque meteoriche.

STIMA DEL COSTO

Demolizione e completo rifacimento pavimentazione in calcestruzzo ; Sostituzione cordolo in cls

1.465

€

PEBA COMUNE DI SAN GIORGIO DI NOGARO (UD) > PERCORSI > Percorso 6 - PEEP-scuola dell'infanzia

Rilevatore **0181**

Data Rilievo **18 Novembre 2025**

Ultimo aggiornamento scheda: 02 Gennaio 2026

Indirizzo

Via Carnia 9, 33058 San Giorgio di Nogaro

LIV.
di priorità

3

ID Scheda

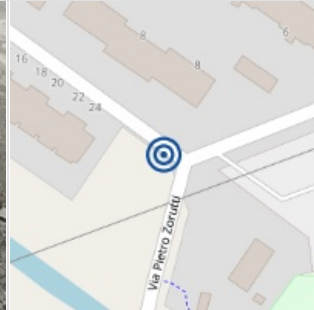
E 00FF9-01218

RILIEVO STATO DI FATTO

ITINERARIO PEDONALE

PERCORSO PEDONALE

PAVIMENTAZIONE

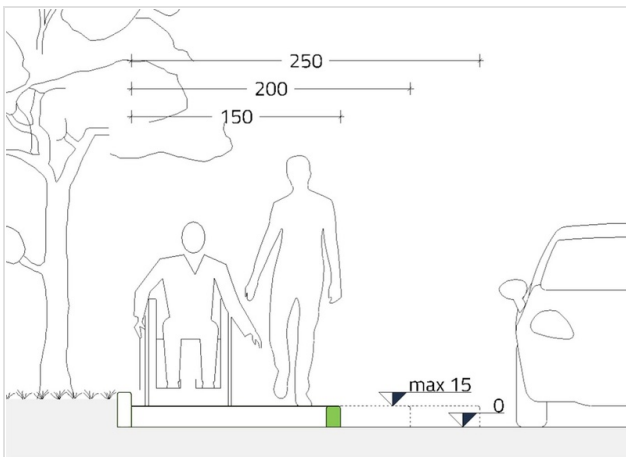


Sconnessioni	Si
Dimensioni	X -- Y 1750,00 cm
Materiale	Calcestruzzo
Note relative al rilievo	Cordolo in fase di distacco

LINK ALTRE CRITICITÀ

Nessuna criticità collegata

IPOSTESI DI SOLUZIONE



PS1717

Sostituzione cordolo

Sostituzione cordolo danneggiato o in fase di distacco e riempimento giuntura tra cordolo e pavimentazione esistente in modo da garantire la planarità del marciapiede.

STIMA DEL COSTO
Sostituzione cordolo in cls

850 €

PEBA COMUNE DI SAN GIORGIO DI NOGARO (UD) > PERCORSI > Percorso 6 - PEEP-scuola dell'infanzia

Rilevatore **0181**
 Data Rilievo **18 Novembre 2025**
 Ultimo aggiornamento scheda: 02 Gennaio 2026

Indirizzo
Via Carinzia 24, 33058 San Giorgio di Nogaro

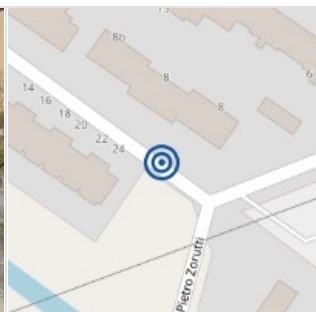
LIV.
 di priorità
1

ID Scheda
E 00FF9-01220

RILIEVO STATO DI FATTO

ITINERARIO PEDONALE

ATTRAVERSAMENTO PEDONALE

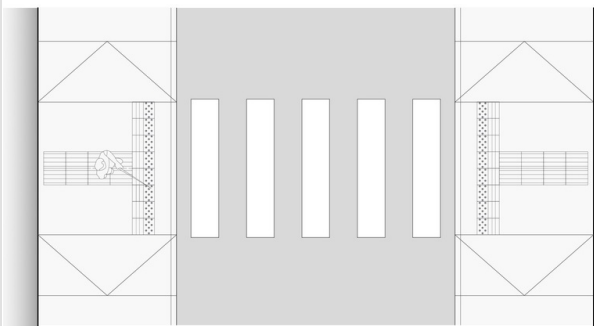


Assenza	Si
Dimensioni	X 600,00 cm Y --
Materiale	--
Note relative al rilievo Larghezza marciapiedi pari a 150 cm - gradino lato nord 15 cm, lato sud 16 cm	

LINK ALTRE CRITICITÀ

Nessuna criticità collegata

IPOTESI DI SOLUZIONE



PS1585

Realizzazione nuovo attraversamento pedonale

Realizzazione di un attraversamento pedonale a raso, mediante la formazione della segnaletica verticale ed orizzontale conformi alle prescrizioni del Codice della Strada ed al suo Regolamento, la modifica dei marciapiedi laterali per la creazione di un accesso all'attraversamento adeguatamente raccordato mediante rampe con pendenza consigliata del 5% (max 15%), e l'installazione della segnaletica tipo "LVE" in cls, posata in conformità con quanto previsto dalle linee guida I.N.M.A.C.I. per la progettazione dei percorsi tattilo-plantari.

STIMA DEL COSTO

Sostituzione cordolo in cls ; Demolizione e completo rifacimento pavimentazione in calcestruzzo ; Scavo di sbancamento per riduzione quota marciapiede ; Posa moduli segnaletica tattilo-plantare in cls ; Realizzazione segnaletica orizzontale e verticale

3.670

€

PEBA COMUNE DI SAN GIORGIO DI NOGARO (UD) > PERCORSI > Percorso 6 - PEEP-scuola dell'infanzia

Rilevatore **0181**

Data Rilievo **18 Novembre 2025**

Ultimo aggiornamento scheda: 02 Gennaio 2026

Indirizzo

Via Carinzia 27, 33058 San Giorgio di Nogaro

LIV.
di priorità

3

ID Scheda

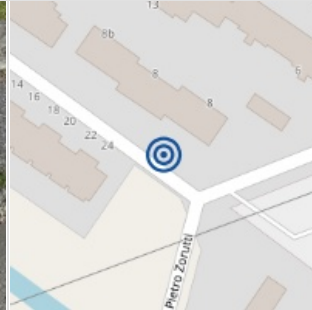
E 00FF9-01221

RILIEVO STATO DI FATTO

ITINERARIO PEDONALE

PERCORSO PEDONALE

PAVIMENTAZIONE




Sconnessioni	Si	
Dimensioni	X 40,00 cm	Y 40,00 cm
Materiale	Cemento	
Note relative al rilievo	Chiusino danneggiato	

LINK ALTRE CRITICITÀ

Nessuna criticità collegata

IPOSTESI DI SOLUZIONE



PS1769

Sostituzione chiusino in cls danneggiato

Rimozione chiusino in cls danneggiato e posa nuovo chiusino per ripristino della planarità del percorso.

STIMA DEL COSTO
Sostituzione chiusino in cls

50 €

PEBA COMUNE DI SAN GIORGIO DI NOGARO (UD) > PERCORSI > Percorso 6 - PEEP-scuola dell'infanzia

Rilevatore **0181**
 Data Rilievo **18 Novembre 2025**
 Ultimo aggiornamento scheda: 02 Gennaio 2026

Indirizzo
Via Carnia 9, 33058 San Giorgio di Nogaro

LIV.
 di priorità
3


ID Scheda
E 00FF9-01222

RILIEVO STATO DI FATTO

ITINERARIO PEDONALE

PERCORSO PEDONALE

PAVIMENTAZIONE

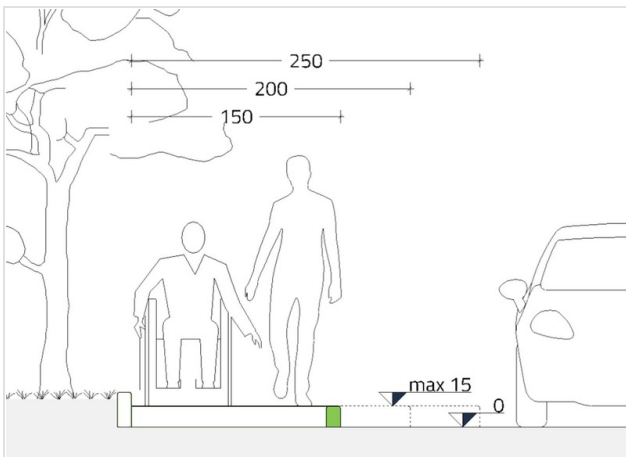


Sconnessioni	Si	
Dimensioni	X --	Y 790,00 cm
Materiale	Cemento	
Note relative al rilievo	Distacco e abbassamento cordolo	

LINK ALTRE CRITICITÀ

Nessuna criticità collegata

IPOTESI DI SOLUZIONE



PS1717
Sostituzione cordolo
 Sostituzione cordolo danneggiato o in fase di distacco e riempimento giuntura tra cordolo e pavimentazione esistente in modo da garantire la planarità del marciapiede.

STIMA DEL COSTO
 Sostituzione cordolo in cls

385 €

PEBA COMUNE DI SAN GIORGIO DI NOGARO (UD) > PERCORSI > Percorso 6 - PEEP-scuola dell'infanzia

Rilevatore **0181**

Data Rilievo **18 Novembre 2025**

Ultimo aggiornamento scheda: 02 Gennaio 2026

Indirizzo

Via Carnia 9, 33058 San Giorgio di Nogaro

LIV.
di priorità

3

ID Scheda

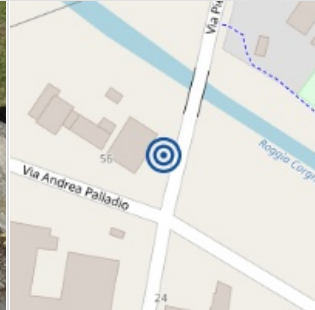
E 00FF9-01223

RILIEVO STATO DI FATTO

ITINERARIO PEDONALE

PERCORSO PEDONALE

PAVIMENTAZIONE



Sconnessioni	Si	
Dimensioni	X 150,00 cm	Y 100,00 cm
Materiale	Cemento	

Note relative al rilievo
Pavimentazione danneggiata e pozzetto incassato (40x40 cm)

LINK ALTRE CRITICITÀ

Nessuna criticità collegata

IPOSTESI DI SOLUZIONE



PS1593

Demolizione e rifacimento porzione di marciapiede

Demolizione del tratto di marciapiede con sconnessioni e/o avvallamenti, rifacimento del sottofondo, ripristino della pavimentazione mediante l'utilizzo del medesimo materiale, ed eventuale adeguamento altimetrico dei pozzetti presenti sul percorso. Pendenza trasversale massima dell'1% per lo scolo delle acque meteoriche.

STIMA DEL COSTO

Demolizione e completo rifacimento pavimentazione in calcestruzzo ; Riposizionamento pozzetto in quota

220

€

PEBA COMUNE DI SAN GIORGIO DI NOGARO (UD) > PERCORSI > Percorso 6 - PEEP-scuola dell'infanzia

Rilevatore **0181**
 Data Rilievo **18 Novembre 2025**
 Ultimo aggiornamento scheda: 02 Gennaio 2026


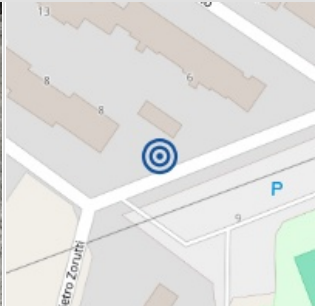
Indirizzo
Via Carnia 9, 33058 San Giorgio di Nogarò

LIV.
 di priorità
1

ID Scheda
E 00FF9-01224

RILIEVO STATO DI FATTO

ITINERARIO PEDONALE PERCORSO PEDONALE **DISLIVELLO**

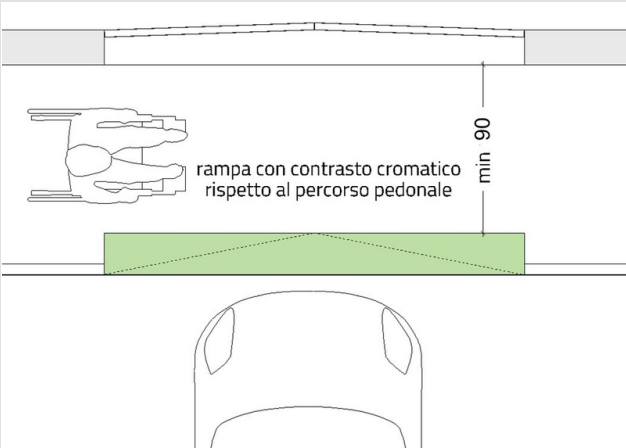



Altezza	12	≤ 2,5 cm
Dimensioni	X 150,00 cm	Y --
Materiale	Cemento	
Note relative al rilievo	Da 0 a 12 cm	

LINK ALTRE CRITICITÀ

E 00FF9-01226	LIV. 1	Pendenza trasversale Percorso pedonale Via Carnia 9, 33058 San Giorgio di Nogarò	Costo stimato 1380 €
E 00FF9-01225	LIV. 1	Altezza Dislivello Via Carnia 9, 33058 San Giorgio di Nogarò	Costo stimato --

IPOTESI DI SOLUZIONE



rampa con contrasto cromatico rispetto al percorso pedonale

min 90

PS1588
Demolizione del passo carrabile e ricostruzione

Rifacimento del tratto di marciapiede mantenendo la percorribilità in piano per una larghezza di almeno 90 cm, e realizzazione di una nuova rampa carrabile interna alla rimanente sezione del marciapiede, realizzata con colore contrastante rispetto a quello del percorso pedonale in piano.

STIMA DEL COSTO
 Costo compreso nella soluzione relativa all'eliminazione della pendenza trasversale

0 €

PEBA COMUNE DI SAN GIORGIO DI NOGARO (UD) > PERCORSI > Percorso 6 - PEEP-scuola dell'infanzia

Rilevatore **0181**
 Data Rilievo **18 Novembre 2025**
 Ultimo aggiornamento scheda: 02 Gennaio 2026

Indirizzo
Via Carnia 9, 33058 San Giorgio di Nogarò

LIV.
 di priorità
1

ID Scheda
E 00FF9-01225

RILIEVO STATO DI FATTO

ITINERARIO PEDONALE PERCORSO PEDONALE **DISLIVELLO**

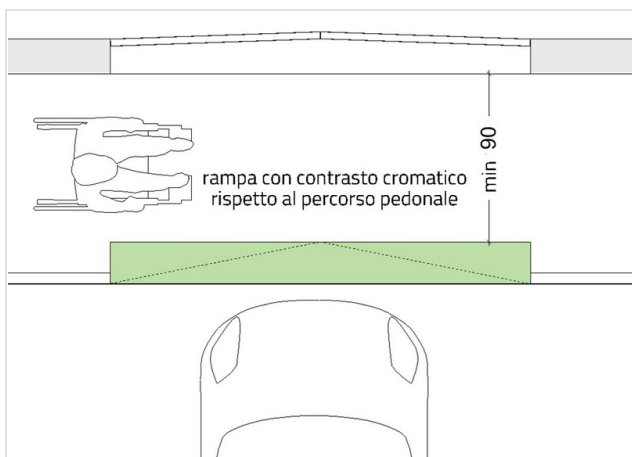


Altezza	10	≤ 2,5 cm
Dimensioni	X 150,00 cm	Y --
Materiale	Cemento	
Note relative al rilievo	Da 2 a 10 cm	

LINK ALTRE CRITICITÀ

E 00FF9-01226	LIV. 1	Pendenza trasversale Percorso pedonale Via Carnia 9, 33058 San Giorgio di Nogarò	Costo stimato 1380 €
E 00FF9-01224	LIV. 1	Altezza Dislivello Via Carnia 9, 33058 San Giorgio di Nogarò	Costo stimato --

IPOTESI DI SOLUZIONE



rampa con contrasto cromatico rispetto al percorso pedonale

min 90

PS1588
Demolizione del passo carrabile e ricostruzione

Rifacimento del tratto di marciapiede mantenendo la percorribilità in piano per una larghezza di almeno 90 cm, e realizzazione di una nuova rampa carrabile interna alla rimanente sezione del marciapiede, realizzata con colore contrastante rispetto a quello del percorso pedonale in piano.

STIMA DEL COSTO
 Costo compreso nella soluzione relativa all'eliminazione della pendenza trasversale

0 €

PEBA COMUNE DI SAN GIORGIO DI NOGARO (UD) > PERCORSI > Percorso 6 - PEEP-scuola dell'infanzia

Rilevatore **0181**

Data Rilievo **18 Novembre 2025**

Ultimo aggiornamento scheda: 09 Gennaio 2026

Indirizzo

Via Carnia 9, 33058 San Giorgio di Nogaro

LIV.
di priorità

1


ID Scheda

E 00FF9-01226

RILIEVO STATO DI FATTO

ITINERARIO PEDONALE

PERCORSO PEDONALE

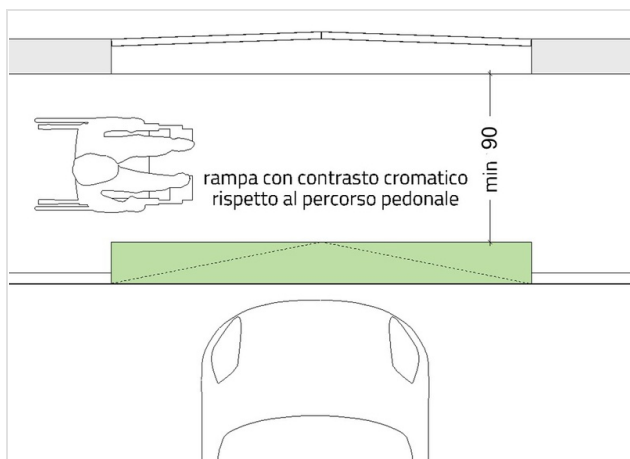


Pendenza trasversale	8	≤ 1%
Dimensioni	X 640,00 cm	Y 150,00 cm
Materiale	Asfalto	
Note relative al rilievo	Pavimentazione usurata	

LINK ALTRE CRITICITÀ

E 00FF9-01224	LIV. 1	Altezza Dislivello Via Carnia 9, 33058 San Giorgio di Nogaro	Costo stimato --	●
E 00FF9-01225	LIV. 1	Altezza Dislivello Via Carnia 9, 33058 San Giorgio di Nogaro	Costo stimato --	●

IPOTESI DI SOLUZIONE



PS1540
Demolizione del passo carrabile e ricostruzione

Rifacimento del tratto di marciapiede mantenendo la percorribilità in piano per una larghezza di almeno 90 cm, e realizzazione di una nuova rampa carrabile interna alla rimanente sezione del marciapiede, realizzata con colore contrastante rispetto a quello del percorso pedonale in piano.

STIMA DEL COSTO
Rimozione cordolo in cls ; Demolizione pavimentazione in cls ; **1.380**
Demolizione pavimentazione in asfalto ; Posa doppia rete elettrosaldata ; Realizzazione nuova pavimentazione in cls ;
Posa nuovo cordolo in cls ; Adeguamento altimetrico pozzetto **€**

PEBA COMUNE DI SAN GIORGIO DI NOGARO (UD) > PERCORSI > Percorso 6 - PEEP-scuola dell'infanzia

Rilevatore **0181**

Data Rilievo **18 Novembre 2025**

Ultimo aggiornamento scheda: 02 Gennaio 2026

Indirizzo

Via Carnia 9, 33058 San Giorgio di Nogaro

LIV.
di priorità

3

ID Scheda

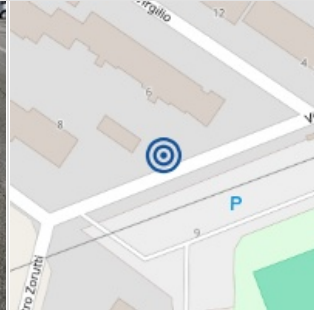
E 00FF9-01227

RILIEVO STATO DI FATTO

ITINERARIO PEDONALE

PERCORSO PEDONALE

OSTACOLO VERTICALE



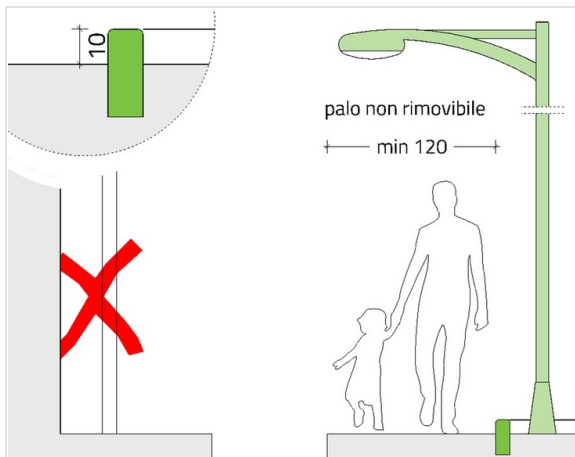
Palo luce	Si	
Dimensioni	X --	Y --
Materiale	--	

Note relative al rilievo
Distanza palo-muretto di recinzione pari a 15 cm

LINK ALTRE CRITICITÀ

Nessuna criticità collegata

IPOTESI DI SOLUZIONE



PS1719

Delimitazione con cordolo di palo luce non spostabile

Realizzazione cordolo con altezza minima pari a 10 cm necessario a delimitare l'area occupata dal palo dell'illuminazione pubblica dando continuità alla linea guida naturale esistente, e mantenendo un passaggio pedonale ottimale di almeno 120 cm (minimo 90 cm).

STIMA DEL COSTO

Posa profilato per delimitazione in acciaio

80 €

PEBA COMUNE DI SAN GIORGIO DI NOGARO (UD) > PERCORSI > Percorso 6 - PEEP-scuola dell'infanzia

Rilevatore **0181**

Data Rilievo **18 Novembre 2025**

Ultimo aggiornamento scheda: 02 Gennaio 2026

Indirizzo

Via Carnia 9, 33058 San Giorgio di Nogaro

LIV.
di priorità

3

ID Scheda


E 00FF9-01228

RILIEVO STATO DI FATTO

ITINERARIO PEDONALE

PERCORSO PEDONALE

PAVIMENTAZIONE




Sconnessioni	Si	
Dimensioni	X 40,00 cm	Y 40,00 cm
Materiale	Cemento	
Note relative al rilievo	Chiusino danneggiato	

LINK ALTRE CRITICITÀ

Nessuna criticità collegata

IPOSTESI DI SOLUZIONE



PS1769

Sostituzione chiusino in cls danneggiato

Rimozione chiusino in cls danneggiato e posa nuovo chiusino per ripristino della planarità del percorso.

STIMA DEL COSTO
Sostituzione chiusino in cls

50 €

PEBA COMUNE DI SAN GIORGIO DI NOGARO (UD) > PERCORSI > Percorso 6 - PEEP-scuola dell'infanzia

Rilevatore **0181**
 Data Rilievo **18 Novembre 2025**
 Ultimo aggiornamento scheda: 02 Gennaio 2026



Indirizzo
Via Carnia 9, 33058 San Giorgio di Nogarò

LIV.
 di priorità
1

ID Scheda
E 00FF9-01229

RILIEVO STATO DI FATTO

ITINERARIO PEDONALE PERCORSO PEDONALE **DISLIVELLO**

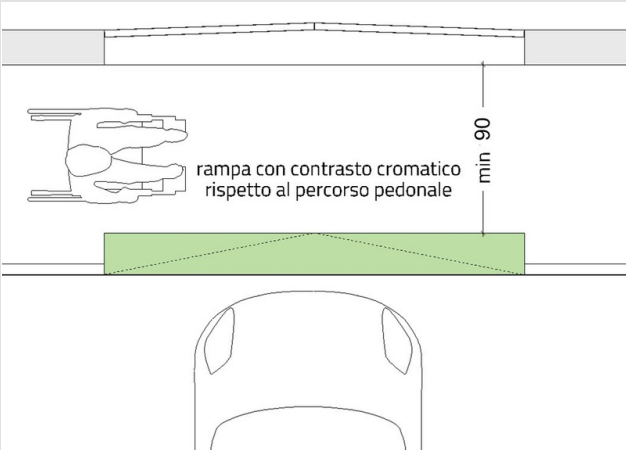



Altezza	15	≤ 2,5 cm
Dimensioni	X 150,00 cm	Y --
Materiale	Cemento	
Note relative al rilievo	--	

LINK ALTRE CRITICITÀ

E 00FF9-01231	LIV. 1	Pendenza trasversale Percorso pedonale Via Carnia 9, 33058 San Giorgio di Nogarò	Costo stimato 1090 €
E 00FF9-01230	LIV. 1	Altezza Dislivello Via Carnia 9, 33058 San Giorgio di Nogarò	Costo stimato --

IPOTESI DI SOLUZIONE



PS1588
Demolizione del passo carrabile e ricostruzione

Rifacimento del tratto di marciapiede mantenendo la percorribilità in piano per una larghezza di almeno 90 cm, e realizzazione di una nuova rampa carrabile interna alla rimanente sezione del marciapiede, realizzata con colore contrastante rispetto a quello del percorso pedonale in piano.

STIMA DEL COSTO
 Costo compreso nella soluzione relativa all'eliminazione della pendenza trasversale

0 €

PEBA COMUNE DI SAN GIORGIO DI NOGARO (UD) > PERCORSI > Percorso 6 - PEEP-scuola dell'infanzia

Rilevatore **0181**
 Data Rilievo **18 Novembre 2025**
 Ultimo aggiornamento scheda: 02 Gennaio 2026



Indirizzo
Via Carnia 9, 33058 San Giorgio di Nogarò

LIV.
 di priorità
1

ID Scheda
E 00FF9-01230

RILIEVO STATO DI FATTO

ITINERARIO PEDONALE PERCORSO PEDONALE **DISLIVELLO**

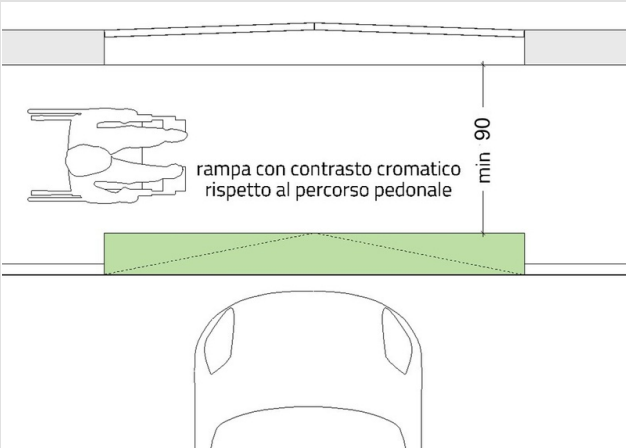



Altezza	14	≤ 2,5 cm
Dimensioni	X 150,00 cm	Y --
Materiale	Cemento	
Note relative al rilievo	--	

LINK ALTRE CRITICITÀ

E 00FF9-01231	LIV. 1	Pendenza trasversale Percorso pedonale Via Carnia 9, 33058 San Giorgio di Nogarò	Costo stimato 1090 €
E 00FF9-01229	LIV. 1	Altezza Dislivello Via Carnia 9, 33058 San Giorgio di Nogarò	Costo stimato --

IPOTESI DI SOLUZIONE



PS1588
Demolizione del passo carrabile e ricostruzione

Rifacimento del tratto di marciapiede mantenendo la percorribilità in piano per una larghezza di almeno 90 cm, e realizzazione di una nuova rampa carrabile interna alla rimanente sezione del marciapiede, realizzata con colore contrastante rispetto a quello del percorso pedonale in piano.

STIMA DEL COSTO
 Costo compreso nella soluzione relativa all'eliminazione della pendenza trasversale

0 €

PEBA COMUNE DI SAN GIORGIO DI NOGARO (UD) > PERCORSI > Percorso 6 - PEEP-scuola dell'infanzia

Rilevatore **0181**

Data Rilievo **18 Novembre 2025**

Ultimo aggiornamento scheda: 02 Gennaio 2026

Indirizzo

Via Carnia 9, 33058 San Giorgio di Nogarò

LIV.
di priorità

1


ID Scheda

E 00FF9-01231

RILIEVO STATO DI FATTO

ITINERARIO PEDONALE

PERCORSO PEDONALE



Pendenza trasversale **8.5** ≤ 1%

Dimensioni **X 150,00 cm** **Y 525,00 cm**

Materiale **Cemento**

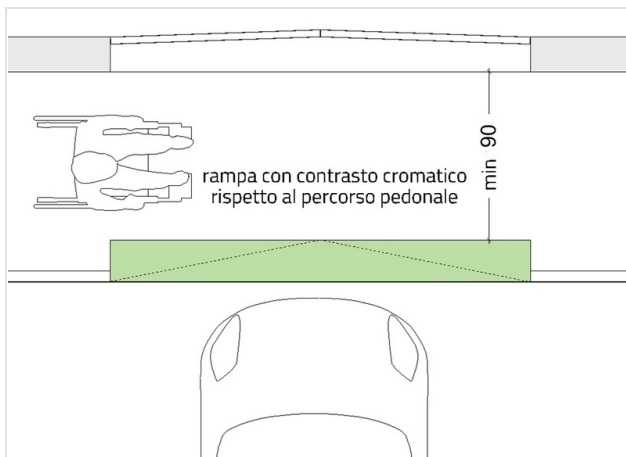
Note relative al rilievo

Presenza di pavimentazione e chiusino danneggiati (40x40 cm)

LINK ALTRE CRITICITÀ

E 00FF9-01229	LIV. 1	Altezza Dislivello Via Carnia 9, 33058 San Giorgio di Nogarò	Costo stimato --	●
E 00FF9-01230	LIV. 1	Altezza Dislivello Via Carnia 9, 33058 San Giorgio di Nogarò	Costo stimato --	●

IPOTESI DI SOLUZIONE



PS1540

Demolizione del passo carrabile e ricostruzione

Rifacimento del tratto di marciapiede mantenendo la percorribilità in piano per una larghezza di almeno 90 cm, e realizzazione di una nuova rampa carrabile interna alla rimanente sezione del marciapiede, realizzata con colore contrastante rispetto a quello del percorso pedonale in piano.

STIMA DEL COSTO

Rimozione cordolo in cls ; Demolizione e completo rifacimento pavimentazione in piano e rampa carrabile in calcestruzzo ; Posa rete elettrosaldata ; Posa nuovo cordolo in cls ; Adeguamento altimetrico pozzetto

1.090


€

PEBA COMUNE DI SAN GIORGIO DI NOGARO (UD) > PERCORSI > Percorso 6 - PEEP-scuola dell'infanzia

Rilevatore 0181 Data Rilievo 18 Novembre 2025 Ultimo aggiornamento scheda: 12 Gennaio 2026	Indirizzo Via Carnia 9, 33058 San Giorgio di Nogaro	LIV. di priorità 1	ID Scheda E 00FF9-01232
--	---	------------------------------	-----------------------------------

RILIEVO STATO DI FATTO

ITINERARIO PEDONALE
ATTRAVERSAMENTO PEDONALE



Assenza	Si
Dimensioni	X 800,00 cm Y --
Materiale	--
Note relative al rilievo Carreggiata 8 m (con parcheggio 13 m)	

LINK ALTRE CRITICITÀ

E 00FF9-01055	LIV. 1	Assenza Protezione Via Carnia 9, 33058 San Giorgio di Nogaro	Costo stimato 16090 €
E 00FF9-01985	LIV. 1	Assenza di collegamento al percorso pedonale Stallo riservato Via Carnia 9, 33058 San Giorgio di Nogaro	Costo stimato --
E 00FF9-01057	LIV. 2	Cestino/cassonetto Ostacolo verticale Via Carnia 9, 33058 San Giorgio di Nogaro	Costo stimato 255 €

IPOTESI DI SOLUZIONE



PS2546
Realizzazione nuovo attraversamento pedonale con area di accesso tra gli stalli di sosta disposti a pettine

Realizzazione di un attraversamento pedonale a raso, mediante la formazione della segnaletica verticale ed orizzontale conformi alle prescrizioni del Codice della Strada ed al suo Regolamento di attuazione, la modifica dei marciapiedi laterali per la creazione di un accesso all'attraversamento adeguatamente raccordato mediante rampe con pendenza consigliata del 5% (max 15%), e l'installazione della segnaletica tipo "LVE" in cls, posata in conformità con quanto previsto dalle linee guida I.N.M.A.C.I. per la progettazione dei percorsi tattilo-plantari. Si prevede la realizzazione di un'area di accesso all'attraversamento avanzata, su uno o su entrambi i lati della carreggiata, ricavata tra gli stalli di sosta posti a lato della carreggiata, finalizzata a contenere la lunghezza dell'attraversamento. Al fine di evitare la sosta dei veicoli sull'area di accesso all'attraversamento sarà opportuno installare degli elementi dissuasori (es. paletti).

STIMA DEL COSTO
Demolizione pavimentazione in cls ; Taglio e rimozione asfalto ; Scavo di sbancamento ; Posa rete elettrosaldata ; Realizzazione nuova pavimentazione in piano e rampe in cls ; Posa nuovo cordolo in cls ; Posa paletti dissuasori ; Realizzazione segnaletica orizzontale (zebrature) ; Posa segnaletica verticale ; Rimozione cordolo in cls

4.120 €

PEBA COMUNE DI SAN GIORGIO DI NOGARO (UD) > PERCORSI > Percorso 6 - PEEP-scuola dell'infanzia

Rilevatore **0181**
 Data Rilievo **18 Novembre 2025**
 Ultimo aggiornamento scheda: 19 Gennaio 2026

Indirizzo
 Via Virgilio 6, 33058 San Giorgio di Nogaro


LIV.
 di priorità
1

ID Scheda
E 00FF9-01233

RILIEVO STATO DI FATTO

ITINERARIO PEDONALE

ATTRAVERSAMENTO PEDONALE

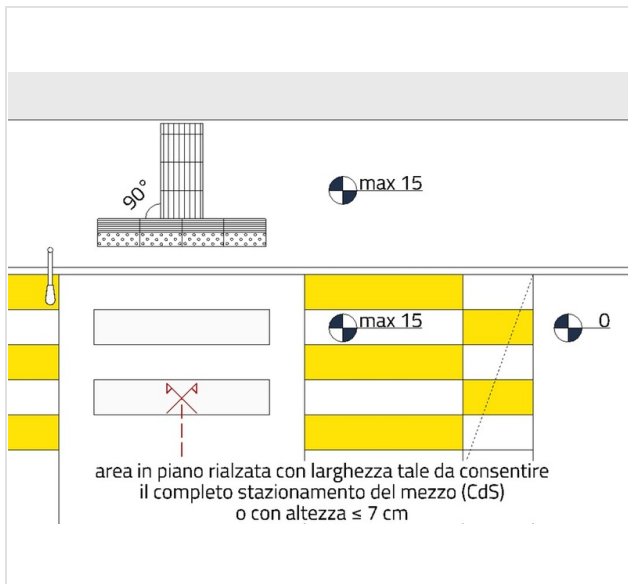


Assenza	Si
Dimensioni	X 610,00 cm Y --
Materiale	--
Note relative al rilievo	Marciapiedi: larghezza 150 cm - dislivello 14 cm

LINK ALTRE CRITICITÀ

Nessuna criticità collegata

IPOTESI DI SOLUZIONE



PS1616 (modificato)

Realizzazione di attraversamento pedonale rialzato

Realizzazione attraversamento pedonale rialzato alla quota del percorso pedonale esistente, con la formazione di rampe carrabili con pendenza conforme al Codice della Strada e commisurata al limite massimo di velocità vigente sulla via. Posa su entrambi i lati della segnaletica tattilo plantare necessaria all'individuazione dell'attraversamento pedonale da parte di persone non vedenti, installata in conformità con le indicazioni delle linee guida I.N.M.A.C.I.

L'attraversamento rialzato viene proposto in questo caso, in alternativa a quello a raso, per evitare la realizzazione di rampe di raccordo con andamento non rettilineo, che sul lato est interferirebbero con la rampa di accesso carrabile esistente.

STIMA DEL COSTO

Realizzazione nuova pavimentazione stradale rialzata in asfalto ; Realizzazione nuova segnaletica orizzontale attraversamento ; Demolizione pavimentazione stradale in asfalto ; Formazione binder ; Posa nuova segnaletica verticale ; Demolizione pavimentazione in cls per posa moduli segnaletica tattilo-plantare ; Posa moduli segnaletica tattilo-plantare in cls

3.215
 €

PEBA COMUNE DI SAN GIORGIO DI NOGARO (UD) > PERCORSI > Percorso 6 - PEEP-scuola dell'infanzia

Rilevatore **0181**

Data Rilievo **18 Novembre 2025**

Ultimo aggiornamento scheda: 05 Gennaio 2026

Indirizzo

Via Carnia 9, 33058 San Giorgio di Nogaro

LIV.
di priorità

3

ID Scheda

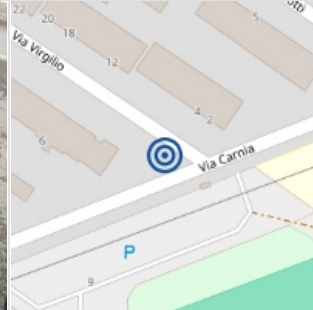
E 00FF9-01234

RILIEVO STATO DI FATTO

ITINERARIO PEDONALE

PERCORSO PEDONALE

PAVIMENTAZIONE



Sconnessioni **Si**

Dimensioni **X 850,00 cm Y --**

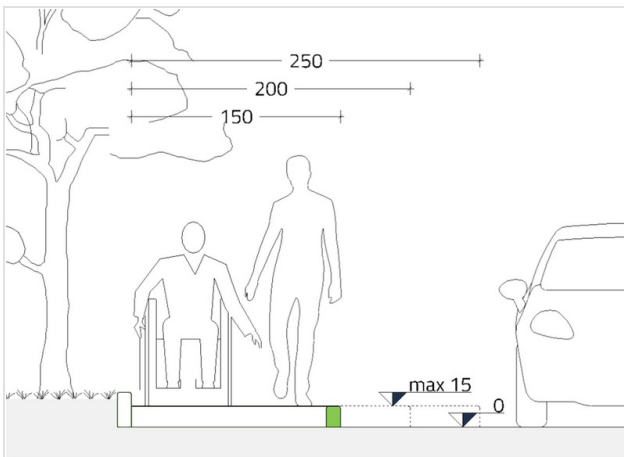
Materiale **Calcestruzzo**

Note relative al rilievo
Cordolo in fase di distacco

LINK ALTRE CRITICITÀ

Nessuna criticità collegata

IPOSTESI DI SOLUZIONE



PS1717

Sostituzione cordolo

Sostituzione cordolo danneggiato o in fase di distacco e riempimento giuntura tra cordolo e pavimentazione esistente in modo da garantire la planarità del marciapiede.

STIMA DEL COSTO
Sostituzione cordolo in cls

420 €

PEBA COMUNE DI SAN GIORGIO DI NOGARO (UD) > PERCORSI > Percorso 6 - PEEP-scuola dell'infanzia

Rilevatore **0181**
 Data Rilievo **18 Novembre 2025**
 Ultimo aggiornamento scheda: 05 Gennaio 2026

Indirizzo
Via Carnia 9, 33058 San Giorgio di Nogaro

LIV.
 di priorità
2


ID Scheda
E 00FF9-01235

RILIEVO STATO DI FATTO

ITINERARIO PEDONALE

PERCORSO PEDONALE

OSTACOLO VERTICALE

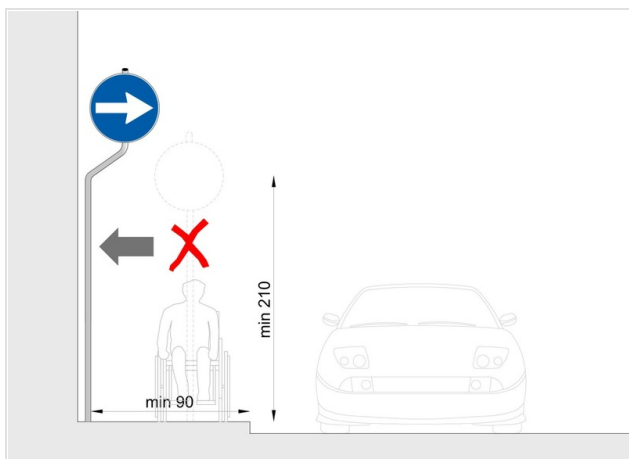


Palo segnaletica	Si	
Dimensioni	X --	Y --
Materiale	--	
Note relative al rilievo	Distanza palo-guida naturale pari a 16 cm	

LINK ALTRE CRITICITÀ

Nessuna criticità collegata

IPOTESI DI SOLUZIONE



PS1784 (modificato)
Spostamento palo segnaletica in adiacenza al bordo interno del percorso pedonale

Spostamento del palo della segnaletica in adiacenza al bordo interno del percorso pedonale, mantenendo uno spazio di passaggio netto di almeno 90 cm, ed eventuale sostituzione del supporto con un palo di tipo sagomato. Le tabelle segnaletiche e/la porzione di palo che sporgono sul percorso pedonale andranno posizionate ad un'altezza di almeno 210 cm rispetto al piano di calpestio del marciapiede.

Si consiglia inoltre di procedere all'eliminazione del palo di sostegno del segnale "stop", con conseguente spostamento del segnale stradale su palo con nominativo della via. Tale azione permette di avere meno supporti e quindi un numero minore di potenziali ostacoli sul percorso.

STIMA DEL COSTO
 Rimozione e ricollocamento palo segnaletica stradale **170 €**

PEBA COMUNE DI SAN GIORGIO DI NOGARO (UD) > PERCORSI > Percorso 6 - PEEP-scuola dell'infanzia

Rilevatore **0181**
 Data Rilievo **18 Novembre 2025**
 Ultimo aggiornamento scheda: 15 Gennaio 2026

Indirizzo
Via Carnia 9, 33058 San Giorgio di Nogarò


LIV.
 di priorità
2

ID Scheda
E 00FF9-01237

RILIEVO STATO DI FATTO

ITINERARIO PEDONALE

STALLO RISERVATO



Pendenza longitudinale	4.5	≤ 1%
Dimensioni	X--	Y--
Materiale	--	
Note relative al rilievo	--	

LINK ALTRE CRITICITÀ

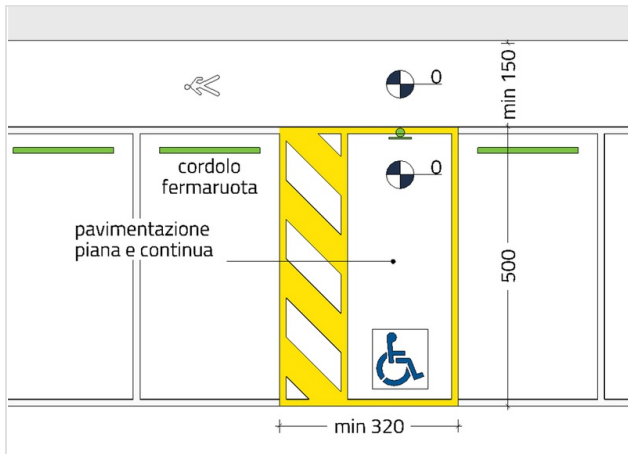
E 00FF9-01962

LIV.
1

Larghezza Stallo riservato
 Via Carnia 9, 33058 San Giorgio di Nogarò

Costo stimato
75 €

IPOTESI DI SOLUZIONE



PS2605

Demolizione e ricostruzione in piano

Demolizione della pavimentazione dello stallo di sosta trasversale e ricostruzione della stessa in piano (pendenza trasversale max 1%) adeguatamente raccordata alla quota della carreggiata, nonché a quella degli stalli di sosta circostanti.

STIMA DEL COSTO

Scavo di sbancamento ; Formazione binder ; Realizzazione nuova pavimentazione in piano in asfalto ; Demolizione pavimentazione in asfalto

2.130
 €

PEBA COMUNE DI SAN GIORGIO DI NOGARO (UD) > PERCORSI > Percorso 6 - PEEP-scuola dell'infanzia

Rilevatore **0181**
 Data Rilievo **18 Novembre 2025**
 Ultimo aggiornamento scheda: 05 Gennaio 2026


Indirizzo
 Via Virgilio 4, 33058 San Giorgio di Nogarò

LIV.
 di priorità
1

ID Scheda
E 00FF9-01238

RILIEVO STATO DI FATTO

ITINERARIO PEDONALE PERCORSO PEDONALE

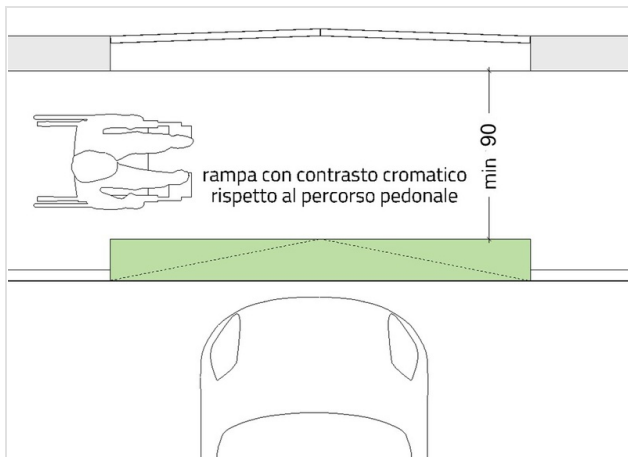


Pendenza trasversale	11.5	≤ 1%
Dimensioni	X 150,00 cm	Y 990,00 cm
Materiale	Cemento	
Note relative al rilievo	--	

LINK ALTRE CRITICITÀ

Nessuna criticità collegata

IPOTESI DI SOLUZIONE



PS1540
Demolizione del passo carrabile e ricostruzione
 Rifacimento del tratto di marciapiede mantenendo la percorribilità in piano per una larghezza di almeno 90 cm, e realizzazione di una nuova rampa carrabile interna alla rimanente sezione del marciapiede, realizzata con colore contrastante rispetto a quello del percorso pedonale in piano.

STIMA DEL COSTO
 Rimozione cordolo in cls ; Posa nuovo cordolo in cls ; **2.290**
 Demolizione e completo rifacimento pavimentazione in piano e rampe carrabili in calcestruzzo ; Posa rete elettrosaldata ; **€**
 Adeguamento altimetrico pozzetti

PEBA COMUNE DI SAN GIORGIO DI NOGARO (UD) > PERCORSI > Percorso 6 - PEEP-scuola dell'infanzia

Rilevatore **0181**
 Data Rilievo **18 Novembre 2025**
 Ultimo aggiornamento scheda: 05 Gennaio 2026

Indirizzo
Via Carnia 7, 33058 San Giorgio di Nogarò

LIV.
 di priorità
3

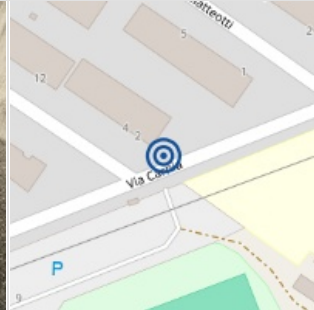
ID Scheda
E 00FF9-01239

RILIEVO STATO DI FATTO

ITINERARIO PEDONALE

PERCORSO PEDONALE

PAVIMENTAZIONE



Sconnessioni	Si	
Dimensioni	X 150,00 cm	Y 150,00 cm
Materiale	Cemento	

Note relative al rilievo
Presenza sconnessioni su pavimentazione circostante al pozzetto con chiusino in ghisa (50x50 cm)

LINK ALTRE CRITICITÀ

Nessuna criticità collegata

IPOSTESI DI SOLUZIONE



PS1593
Demolizione e rifacimento porzione di marciapiede

Demolizione del tratto di marciapiede con sconnessioni e/o avvallamenti, rifacimento del sottofondo, ripristino della pavimentazione mediante l'utilizzo del medesimo materiale, ed eventuale adeguamento altimetrico dei pozzetti presenti sul percorso. Pendenza trasversale massima dell'1% per lo scolo delle acque meteoriche.

STIMA DEL COSTO
 Demolizione e completo rifacimento pavimentazione in calcestruzzo

180
 €

PEBA COMUNE DI SAN GIORGIO DI NOGARO (UD) > PERCORSI > Percorso 6 - PEEP-scuola dell'infanzia

Rilevatore **0181**

Data Rilievo **18 Novembre 2025**

Ultimo aggiornamento scheda: 05 Gennaio 2026

Indirizzo

Via Carnia 7, 33058 San Giorgio di Nogaro

LIV.
di priorità

3

ID Scheda

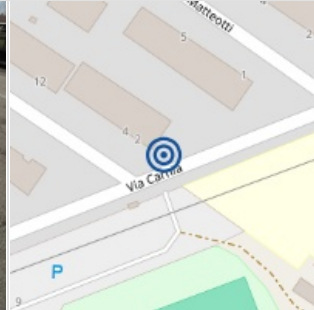
E 00FF9-01240

RILIEVO STATO DI FATTO

ITINERARIO PEDONALE

PERCORSO PEDONALE

OSTACOLO VERTICALE



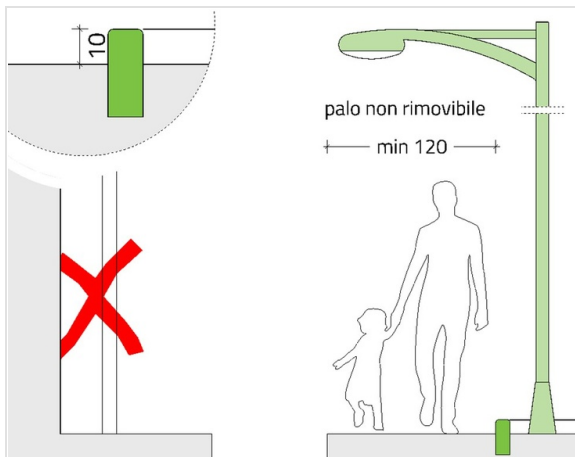
Palo luce	Si
Dimensioni	X-- Y--
Materiale	--

Note relative al rilievo
Distanza palo-muretto pari a 30 cm

LINK ALTRE CRITICITÀ

Nessuna criticità collegata

IPOSTESI DI SOLUZIONE



PS1719

Delimitazione con cordolo di palo luce non spostabile

Realizzazione cordolo con altezza minima pari a 10 cm necessario a delimitare l'area occupata dal palo dell'illuminazione pubblica dando continuità alla linea guida naturale esistente, e mantenendo un passaggio pedonale ottimale di almeno 120 cm (minimo 90 cm).

STIMA DEL COSTO

Posa profilato per delimitazione in acciaio

80 €

PEBA COMUNE DI SAN GIORGIO DI NOGARO (UD) > PERCORSI > Percorso 6 - PEEP-scuola dell'infanzia

Rilevatore **0181**

Data Rilievo **18 Novembre 2025**

Ultimo aggiornamento scheda: 05 Gennaio 2026

Indirizzo

Via Carnia 7, 33058 San Giorgio di Nogaro

LIV.
di priorità

3

ID Scheda


E 00FF9-01241

RILIEVO STATO DI FATTO

ITINERARIO PEDONALE

PERCORSO PEDONALE

PAVIMENTAZIONE



Sconnessioni

Si

Dimensioni

X 30,00 cm

Y 30,00 cm

Materiale


Cemento

Note relative al rilievo
Chiusino danneggiato

LINK ALTRE CRITICITÀ

Nessuna criticità collegata

IPOSTESI DI SOLUZIONE



PS1769

Sostituzione chiusino in cls danneggiato

Rimozione chiusino in cls danneggiato e posa nuovo chiusino per ripristino della planarità del percorso.

STIMA DEL COSTO

Sostituzione chiusino in cls

50 €

PEBA COMUNE DI SAN GIORGIO DI NOGARO (UD) > PERCORSI > Percorso 6 - PEEP-scuola dell'infanzia

Rilevatore **0181**
 Data Rilievo **18 Novembre 2025**
 Ultimo aggiornamento scheda: 05 Gennaio 2026



Indirizzo
Via Carnia 7, 33058 San Giorgio di Nogaro

LIV.
 di priorità
3

ID Scheda
E 00FF9-01242

RILIEVO STATO DI FATTO

ITINERARIO PEDONALE PERCORSO PEDONALE **PAVIMENTAZIONE**

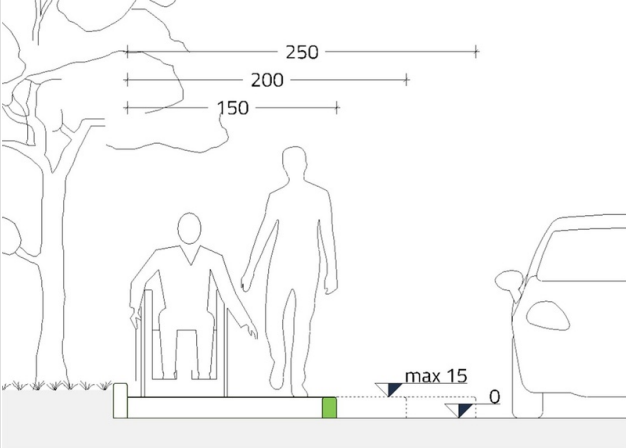



Sconnessioni	Si
Dimensioni	X 75,00 cm Y --
Materiale	--
Note relative al rilievo Cordolo distaccato	

LINK ALTRE CRITICITÀ

Nessuna criticità collegata

IPOTESI DI SOLUZIONE



PS1717
Sostituzione cordolo

Sostituzione cordolo danneggiato o in fase di distacco e riempimento giuntura tra cordolo e pavimentazione esistente in modo da garantire la planarità del marciapiede.

STIMA DEL COSTO
 Sostituzione cordolo in cls

40 €

PEBA COMUNE DI SAN GIORGIO DI NOGARO (UD) > PERCORSI > Percorso 6 - PEEP-scuola dell'infanzia

Rilevatore **0181**

Data Rilievo **18 Novembre 2025**

Ultimo aggiornamento scheda: 05 Gennaio 2026

Indirizzo

Carnia/Zorutti 9 - San Giorgio di Nogaro (Udine)

LIV.
di priorità

2

ID Scheda

E 00FF9-01243

RILIEVO STATO DI FATTO

ITINERARIO PEDONALE

PERCORSO PEDONALE

PAVIMENTAZIONE



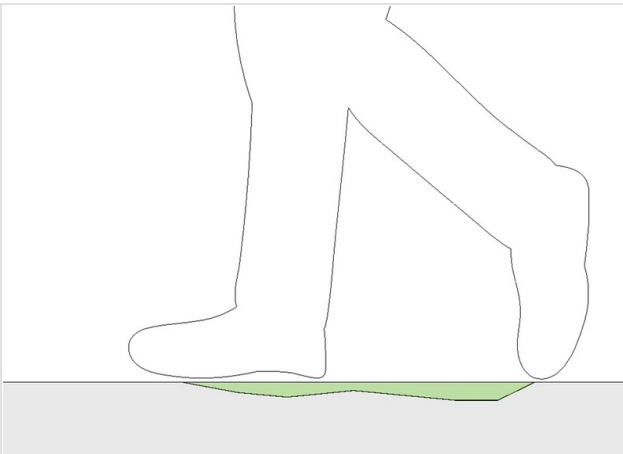
Sconnessioni	Si	
Dimensioni	X 150,00 cm	Y 5800,00 cm
Materiale	Cemento	

Note relative al rilievo
Pavimentazione usurata e presenza di chiusini danneggiati

LINK ALTRE CRITICITÀ

Nessuna criticità collegata

IPOSTESI DI SOLUZIONE



PS1593

Demolizione e rifacimento porzione di marciapiede

Demolizione del tratto di marciapiede con sconnessioni e/o avvallamenti, rifacimento del sottofondo, ripristino della pavimentazione mediante l'utilizzo del medesimo materiale, ed eventuale adeguamento altimetrico dei pozzetti presenti sul percorso. Pendenza trasversale massima dell'1% per lo scolo delle acque meteoriche.

STIMA DEL COSTO

Sostituzione cordolo in cls ; Demolizione e completo rifacimento pavimentazione in calcestruzzo ; Sostituzione chiusino in cls

9.620

€

PEBA COMUNE DI SAN GIORGIO DI NOGARO (UD) > PERCORSI > Percorso 6 - PEEP-scuola dell'infanzia

Rilevatore **0181**

Data Rilievo **18 Novembre 2025**

Ultimo aggiornamento scheda: 05 Gennaio 2026

Indirizzo

Via Carnia 7, 33058 San Giorgio di Nogaro

LIV.
di priorità

3

ID Scheda


E 00FF9-01244

RILIEVO STATO DI FATTO

ITINERARIO PEDONALE

PERCORSO PEDONALE

OSTACOLO VERTICALE



Palo	Si
Dimensioni	X-- Y--
Materiale	--

Note relative al rilievo

Distanza palo-muretto pari a 20 cm - palo segnaletica non utilizzato

LINK ALTRE CRITICITÀ

Nessuna criticità collegata

IPOSTESI DI SOLUZIONE



PS2180

Eliminazione dell'elemento

Eliminazione dell'elemento palo inutilizzato

STIMA DEL COSTO
Rimozione palo

20 €

PEBA COMUNE DI SAN GIORGIO DI NOGARO (UD) > PERCORSI > Percorso 6 - PEEP-scuola dell'infanzia

Rilevatore **0181**
 Data Rilievo **18 Novembre 2025**
 Ultimo aggiornamento scheda: 05 Gennaio 2026

Indirizzo
Via Carnia 7, 33058 San Giorgio di Nogarò

LIV.
 di priorità
2


ID Scheda
E 00FF9-01245

RILIEVO STATO DI FATTO

ITINERARIO PEDONALE

PERCORSO PEDONALE

OSTACOLO VERTICALE

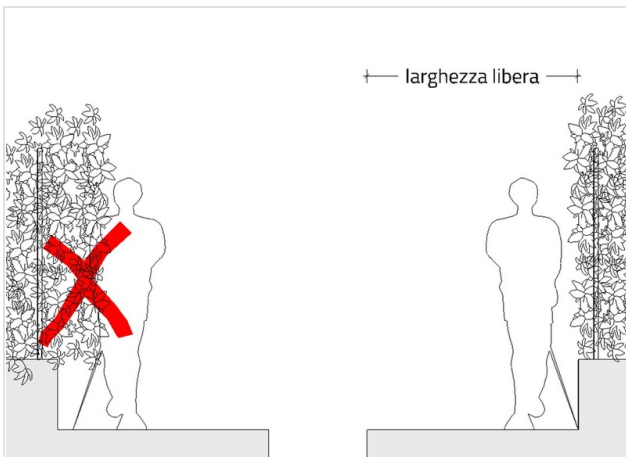


Vegetazione	Si	
Dimensioni	X 70,00 cm	Y 250,00 cm
Materiale	--	
Note relative al rilievo	Restringimento del percorso a 70 cm	

LINK ALTRE CRITICITÀ

Nessuna criticità collegata

IPOSTESI DI SOLUZIONE



PS2311
Sollecito al privato/ente terzo per la potatura della vegetazione
 Richiesta al privato proprietario delle piante che sporgono sul percorso pedonale pubblico di provvedere alla potatura periodica delle piante in modo da tenere libero costantemente il percorso.

STIMA DEL COSTO

0 €

PEBA COMUNE DI SAN GIORGIO DI NOGARO (UD) > PERCORSI > Percorso 6 - PEEP-scuola dell'infanzia

Rilevatore **0181**

Data Rilievo **18 Novembre 2025**

Ultimo aggiornamento scheda: 05 Gennaio 2026

Indirizzo

Via Carnia 7, 33058 San Giorgio di Nogaro

LIV.
di priorità

3

ID Scheda


E 00FF9-01246

RILIEVO STATO DI FATTO

ITINERARIO PEDONALE

PERCORSO PEDONALE

OSTACOLO VERTICALE



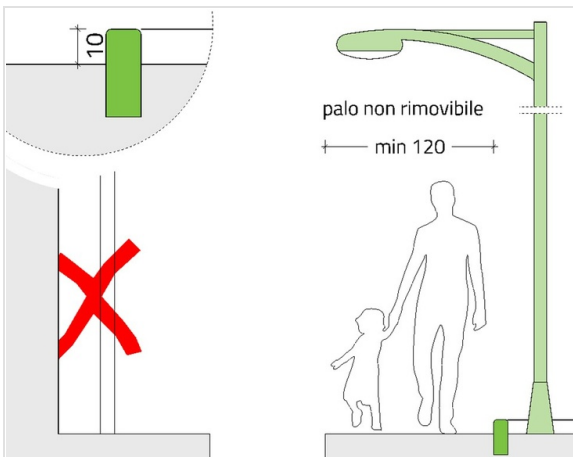
Palo luce	Si
Dimensioni	X-- Y--
Materiale	--

Note relative al rilievo
Distanza palo-muretto pari a 32 cm

LINK ALTRE CRITICITÀ

Nessuna criticità collegata

IPOTESI DI SOLUZIONE



PS1719

Delimitazione con cordolo di palo luce non spostabile

Realizzazione cordolo con altezza minima pari a 10 cm necessario a delimitare l'area occupata dal palo dell'illuminazione pubblica dando continuità alla linea guida naturale esistente, e mantenendo un passaggio pedonale ottimale di almeno 120 cm (minimo 90 cm).

STIMA DEL COSTO

Posa profilato per delimitazione in acciaio

80 €

PEBA COMUNE DI SAN GIORGIO DI NOGARO (UD) > PERCORSI > Percorso 6 - PEEP-scuola dell'infanzia

Rilevatore **0181**

Data Rilievo **18 Novembre 2025**

Ultimo aggiornamento scheda: 05 Gennaio 2026

Indirizzo

Via Carnia 7, 33058 San Giorgio di Nogarò

LIV.
di priorità

1

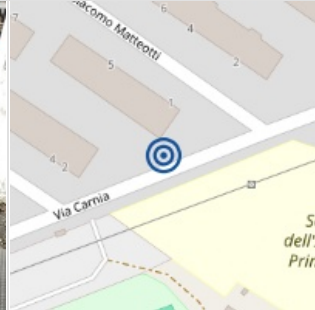
ID Scheda

E 00FF9-01247

RILIEVO STATO DI FATTO

ITINERARIO PEDONALE

PERCORSO PEDONALE



Pendenza trasversale **11.5** $\leq 1\%$

Dimensioni **X 150,00 cm** **Y 550,00 cm**

Materiale **Cemento**

Note relative al rilievo

--

LINK ALTRE CRITICITÀ

E 00FF9-01248

LIV.
1

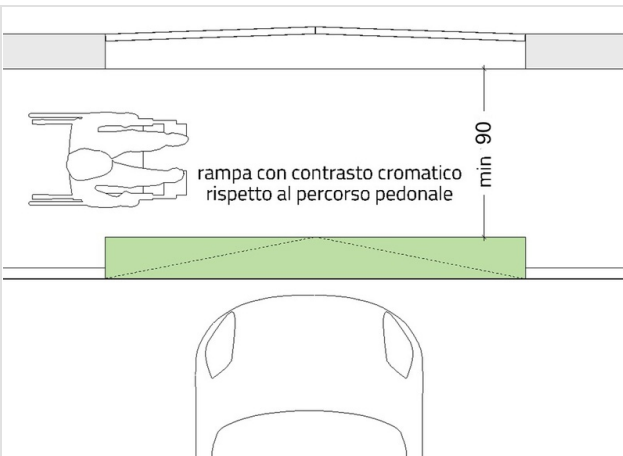
Altezza Dislivello

Via Carnia 7, 33058 San Giorgio di Nogarò

Costo stimato

--

IPOTESI DI SOLUZIONE



rampa con contrasto cromatico rispetto al percorso pedonale

PS1540

Demolizione del passo carrabile e ricostruzione

Rifacimento del tratto di marciapiede mantenendo la percorribilità in piano per una larghezza di almeno 90 cm, e realizzazione di una nuova rampa carrabile interna alla rimanente sezione del marciapiede, realizzata con colore contrastante rispetto a quello del percorso pedonale in piano.

STIMA DEL COSTO

Posa nuovo cordolo in cls ; Rimozione cordolo in cls ; Posa rete elettrosaldata ; Adeguamento altimetrico pozzetto ; Demolizione e completo rifacimento pavimentazione in piano e rampa carrabile in calcestruzzo

1.130

€

PEBA COMUNE DI SAN GIORGIO DI NOGARO (UD) > PERCORSI > Percorso 6 - PEEP-scuola dell'infanzia

Rilevatore **0181**
 Data Rilievo **18 Novembre 2025**
 Ultimo aggiornamento scheda: 05 Gennaio 2026


Indirizzo
Via Carnia 7, 33058 San Giorgio di Nogarò

LIV.
 di priorità
1

ID Scheda
E 00FF9-01248

RILIEVO STATO DI FATTO

ITINERARIO PEDONALE PERCORSO PEDONALE **DISLIVELLO**

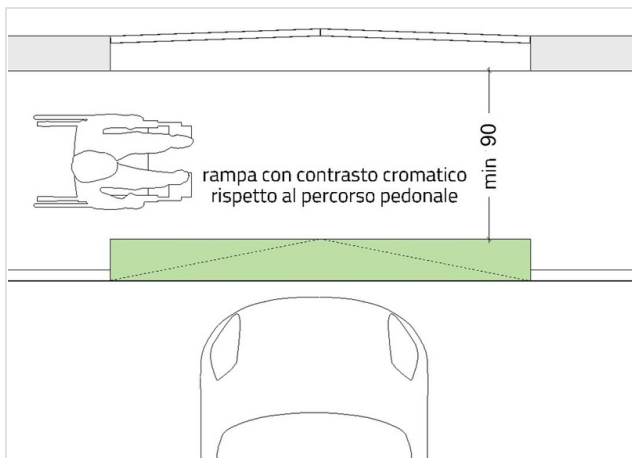


Altezza	15	≤ 2,5 cm
Dimensioni	X 150,00 cm	Y --
Materiale	Cemento	
Note relative al rilievo	Altezza variabile da 0 a 15 cm	

LINK ALTRE CRITICITÀ

E 00FF9-01247 LIV. **1** **Pendenza trasversale Percorso pedonale**
 Via Carnia 7, 33058 San Giorgio di Nogarò Costo stimato **1130 €**

IPOTESI DI SOLUZIONE



PS1588
Demolizione del passo carrabile e ricostruzione

Rifacimento del tratto di marciapiede mantenendo la percorribilità in piano per una larghezza di almeno 90 cm, e realizzazione di una nuova rampa carrabile interna alla rimanente sezione del marciapiede, realizzata con colore contrastante rispetto a quello del percorso pedonale in piano.

STIMA DEL COSTO
 Costo compreso nella soluzione relativa all'eliminazione della pendenza trasversale **0 €**

PEBA COMUNE DI SAN GIORGIO DI NOGARO (UD) > PERCORSI > Percorso 6 - PEEP-scuola dell'infanzia

Rilevatore **0181**

Data Rilievo **18 Novembre 2025**

Ultimo aggiornamento scheda: 05 Gennaio 2026

Indirizzo

Via Carnia 7, 33058 San Giorgio di Nogaro

LIV.
di priorità

3

ID Scheda

E 00FF9-01249

RILIEVO STATO DI FATTO

ITINERARIO PEDONALE

PERCORSO PEDONALE

OSTACOLO VERTICALE



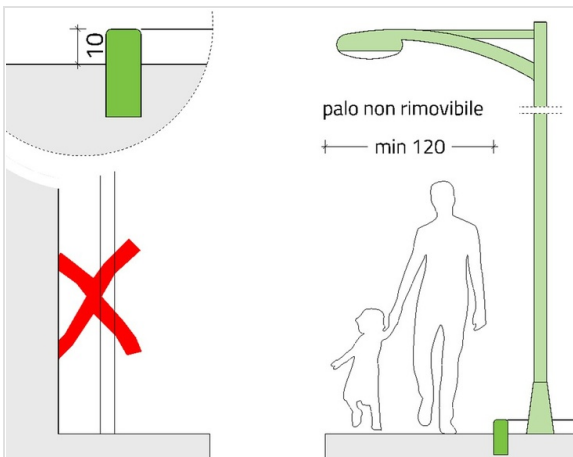
Palo luce	Si	
Dimensioni	X --	Y --
Materiale	--	

Note relative al rilievo
Distanza palo-muretto pari a 32 cm

LINK ALTRE CRITICITÀ

Nessuna criticità collegata

IPOTESI DI SOLUZIONE



PS1719

Delimitazione con cordolo di palo luce non spostabile

Realizzazione cordolo con altezza minima pari a 10 cm necessario a delimitare l'area occupata dal palo dell'illuminazione pubblica dando continuità alla linea guida naturale esistente, e mantenendo un passaggio pedonale ottimale di almeno 120 cm (minimo 90 cm).

STIMA DEL COSTO

Posa profilato per delimitazione in acciaio

80 €

PEBA COMUNE DI SAN GIORGIO DI NOGARO (UD) > PERCORSI > Percorso 6 - PEEP-scuola dell'infanzia

Rilevatore **0181**

Data Rilievo **18 Novembre 2025**

Ultimo aggiornamento scheda: 05 Gennaio 2026

Indirizzo

Via Carnia 7, 33058 San Giorgio di Nogaro

LIV.
di priorità

3

ID Scheda

E 00FF9-01250

RILIEVO STATO DI FATTO

ITINERARIO PEDONALE

PERCORSO PEDONALE

OSTACOLO VERTICALE

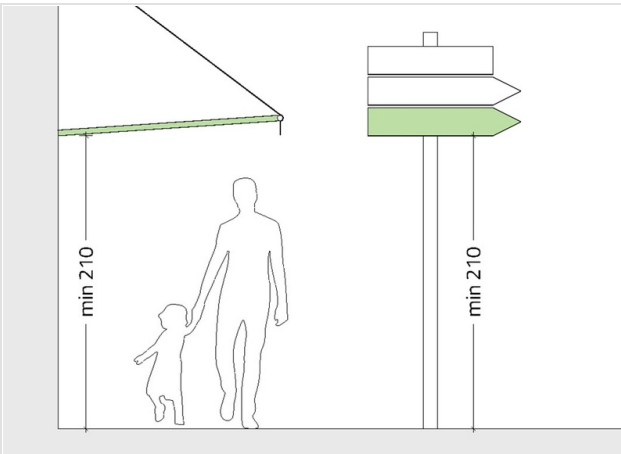


Palo segnaletica	Si
Dimensioni	X 202,00 cm Y --
Materiale	--
Note relative al rilievo	Altezza bordo inferiore segnale pari a 202 cm

LINK ALTRE CRITICITÀ

Nessuna criticità collegata

IPOTESI DI SOLUZIONE



PS1724

Spostamento per garantire altezza libera di passaggio

Spostamento tabella segnaletica in posizione più elevata mediante sostituzione del supporto con un più lungo, o prolungamento di quello esistente, in modo che il lato inferiore della tabella segnaletica si trovi almeno a 210 cm dal piano di calpestio del percorso pedonale.

STIMA DEL COSTO

Prolungamento supporto e spostamento segnale

80 €

PEBA COMUNE DI SAN GIORGIO DI NOGARO (UD) > PERCORSI > Percorso 6 - PEEP-scuola dell'infanzia

Rilevatore **0181**
 Data Rilievo **18 Novembre 2025**
 Ultimo aggiornamento scheda: 14 Gennaio 2026

Indirizzo
Via Giacomo Matteotti 1, 33058
San Giorgio di Nogaro

LIV.
 di priorità
1

ID Scheda
E 00FF9-01251

RILIEVO STATO DI FATTO

ITINERARIO PEDONALE
ATTRAVERSAMENTO PEDONALE

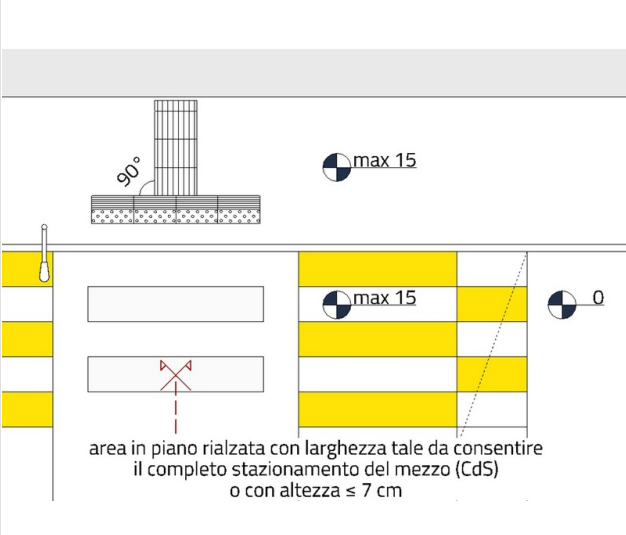



Assenza	Si	
Dimensioni	X 600,00 cm	Y --
Materiale	--	
Note relative al rilievo	Marciapiedi: larghezza 150 cm - dislivello 15 cm	

LINK ALTRE CRITICITÀ

Nessuna criticità collegata

IPOTESI DI SOLUZIONE



area in piano rialzata con larghezza tale da consentire il completo stazionamento del mezzo (CdS) o con altezza ≤ 7 cm

PS1616 (modificato)
Realizzazione di attraversamento pedonale rialzato

Realizzazione attraversamento pedonale rialzato alla quota del percorso pedonale esistente, con la formazione di rampe carrabili con pendenza conforme al Codice della Strada e commisurata al limite massimo di velocità vigente sulla via. Posa su entrambi i lati della segnaletica tattilo plantare necessaria all'individuazione dell'attraversamento pedonale da parte di persone non vedenti, installata in conformità con le indicazioni delle linee guida I.N.M.A.C.I.

La soluzione dell'attraversamento rialzato viene in questo caso preferita a quella a raso al fine di evitare la realizzazione di rampe di raccordo con andamento non rettilineo.

STIMA DEL COSTO
 Demolizione pavimentazione stradale in asfalto ; Formazione binder ; Realizzazione nuova pavimentazione stradale rialzata in asfalto ; Realizzazione nuova segnaletica orizzontale attraversamento ; Posa nuova segnaletica verticale ; Demolizione pavimentazione in cls per posa moduli segnaletica tattilo-plantare ; Posa moduli segnaletica tattilo-plantare in cls

3.215
€

PEBA COMUNE DI SAN GIORGIO DI NOGARO (UD) > PERCORSI > Percorso 6 - PEEP-scuola dell'infanzia

Rilevatore **0181**

Data Rilievo **18 Novembre 2025**

Ultimo aggiornamento scheda: 05 Gennaio 2026

Indirizzo

Via Carnia 7, 33058 San Giorgio di Nogaro

LIV.
di priorità

3

ID Scheda

E 00FF9-01252

RILIEVO STATO DI FATTO

ITINERARIO PEDONALE

PERCORSO PEDONALE

OSTACOLO VERTICALE



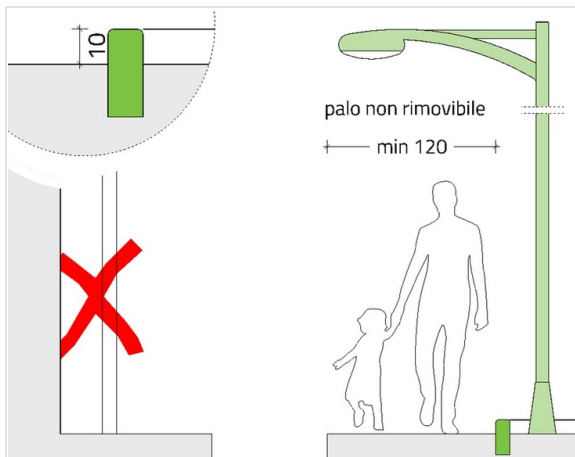
Palo luce	Si	
Dimensioni	X --	Y --
Materiale	--	

Note relative al rilievo
Distanza palo-muretto pari a 28 cm

LINK ALTRE CRITICITÀ

Nessuna criticità collegata

IPOTESI DI SOLUZIONE



PS1719

Delimitazione con cordolo di palo luce non spostabile

Realizzazione cordolo con altezza minima pari a 10 cm necessario a delimitare l'area occupata dal palo dell'illuminazione pubblica dando continuità alla linea guida naturale esistente, e mantenendo un passaggio pedonale ottimale di almeno 120 cm (minimo 90 cm).

STIMA DEL COSTO

Posa profilato per delimitazione in acciaio

80 €

PEBA COMUNE DI SAN GIORGIO DI NOGARO (UD) > PERCORSI > Percorso 6 - PEEP-scuola dell'infanzia

Rilevatore **0181**

Data Rilievo **18 Novembre 2025**

Ultimo aggiornamento scheda: 05 Gennaio 2026

Indirizzo

Via Carnia 7, 33058 San Giorgio di Nogaro

LIV.
di priorità

3

ID Scheda

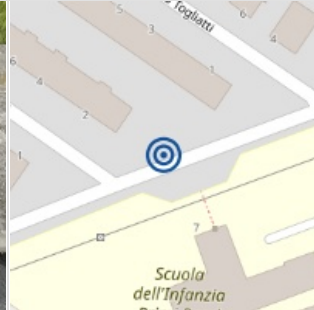
E 00FF9-01253

RILIEVO STATO DI FATTO

ITINERARIO PEDONALE

PERCORSO PEDONALE

PAVIMENTAZIONE



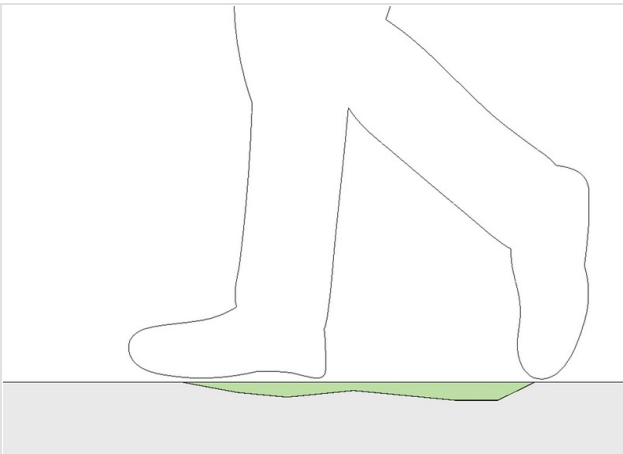
Sconnessioni	Si
Dimensioni	X 150,00 cm Y 150,00 cm
Materiale	Cemento

Note relative al rilievo
Tratto di pavimentazione sconnessa con chiusino danneggiato 50x50

LINK ALTRE CRITICITÀ

Nessuna criticità collegata

IPOTESI DI SOLUZIONE



PS1593

Demolizione e rifacimento porzione di marciapiede

Demolizione del tratto di marciapiede con sconnessioni e/o avvallamenti, rifacimento del sottofondo, ripristino della pavimentazione mediante l'utilizzo del medesimo materiale, ed eventuale adeguamento altimetrico dei pozzetti presenti sul percorso. Pendenza trasversale massima dell'1% per lo scolo delle acque meteoriche.

STIMA DEL COSTO

Demolizione e completo rifacimento pavimentazione in calcestruzzo ; Sostituzione chiusino in cls

230

€

PEBA COMUNE DI SAN GIORGIO DI NOGARO (UD) > PERCORSI > Percorso 6 - PEEP-scuola dell'infanzia

Rilevatore **0181**
 Data Rilievo **18 Novembre 2025**
 Ultimo aggiornamento scheda: 05 Gennaio 2026

Indirizzo
Via Carnia 7, 33058 San Giorgio di Nogarò

LIV.
 di priorità
1

ID Scheda
E 00FF9-01254

RILIEVO STATO DI FATTO

ITINERARIO PEDONALE ATTRAVERSAMENTO PEDONALE **SEGNALETICA TATTILO PLANTARE**

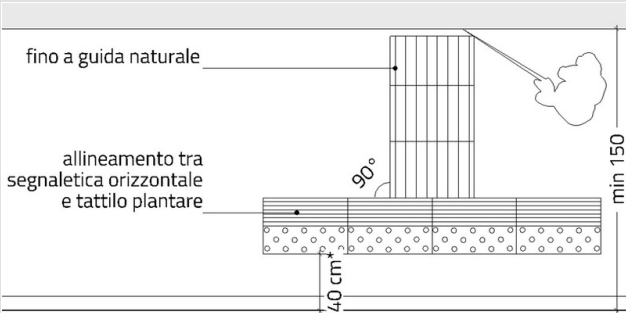



Assenza	Si
Dimensioni	X 150,00 cm Y --
Materiale	--
Note relative al rilievo	--

LINK ALTRE CRITICITÀ

E 00FF9-01039	LIV. 1	Assenza Segnaletica tattilo plantare Via Carnia 7, 33058 San Giorgio di Nogarò	Costo stimato 220 €
E 00FF9-01047	LIV. 1	Assenza Segnaletica tattilo plantare Via Carnia 7, 33058 San Giorgio di Nogarò	Costo stimato 495 €

IPOSTESI DI SOLUZIONE



fino a guida naturale

allineamento tra segnaletica orizzontale e tattilo plantare

90°

40 cm

min 250

min 150

* in caso di percorso con larghezza fino a 150 cm posizionare il codice pericolo valicabile adiacente al cordolo

PS1542
Posa di segnaletica tattilo plantare

Posa segnaletica tattilo-plantare con moduli in calcestruzzo e codice LVE per individuare e segnalare la presenza dell'attraversamento pedonale, con codice "pericolo valicabile" posto in direzione parallela all'asse stradale e codice "direzione rettilinea" in direzione perpendicolare a collegamento del codice "pericolo valicabile" con la guida naturale (edificio/muro di recinzione/cordolo ecc.).

La posa della segnaletica dovrà avvenire in conformità con le indicazioni contenute nelle linee guida I.N.M.A.C.I per la progettazione dei percorsi tattilo-plantari.

STIMA DEL COSTO
 Demolizione pavimentazione in cls ; Posa moduli segnaletica tattilo-plantare in cls **175 €**

PEBA COMUNE DI SAN GIORGIO DI NOGARO (UD) > PERCORSI > Percorso 6 - PEEP-scuola dell'infanzia

Rilevatore **0181**
 Data Rilievo **18 Novembre 2025**
 Ultimo aggiornamento scheda: 05 Gennaio 2026



Indirizzo
Via Carnia 7, 33058 San Giorgio di Nogaro

LIV.
 di priorità
1

ID Scheda
E 00FF9-01255

RILIEVO STATO DI FATTO

ITINERARIO PEDONALE PERCORSO PEDONALE **DISLIVELLO**

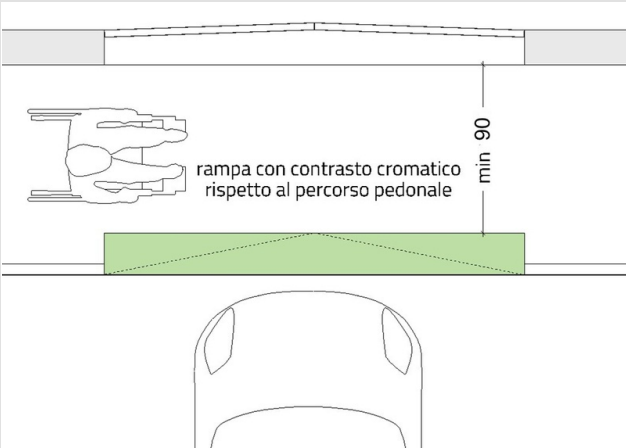



Altezza	12	≤ 2,5 cm
Dimensioni	X 150,00 cm	Y --
Materiale	Cemento	
Note relative al rilievo	Altezza gradino variabile da 0 a 12 cm	

LINK ALTRE CRITICITÀ

E 00FF9-01256	LIV. 1	Pendenza trasversale Percorso pedonale Via Carnia 7, 33058 San Giorgio di Nogaro	Costo stimato 1440 €
E 00FF9-01257	LIV. 1	Altezza Dislivello Via Carnia 7, 33058 San Giorgio di Nogaro	Costo stimato --

IPOTESI DI SOLUZIONE



PS1588
Demolizione del passo carrabile e ricostruzione

Rifacimento del tratto di marciapiede mantenendo la percorribilità in piano per una larghezza di almeno 90 cm, e realizzazione di una nuova rampa carrabile interna alla rimanente sezione del marciapiede, realizzata con colore contrastante rispetto a quello del percorso pedonale in piano.

STIMA DEL COSTO
 Costo compreso nella soluzione relativa all'eliminazione della pendenza trasversale

0 €

PEBA COMUNE DI SAN GIORGIO DI NOGARO (UD) > PERCORSI > Percorso 6 - PEEP-scuola dell'infanzia

Rilevatore **0181**

Data Rilievo **18 Novembre 2025**

Ultimo aggiornamento scheda: 05 Gennaio 2026

Indirizzo

Via Carnia 7, 33058 San Giorgio di Nogaro

LIV.
di priorità

1


ID Scheda

E 00FF9-01256

RILIEVO STATO DI FATTO

ITINERARIO PEDONALE

PERCORSO PEDONALE



Pendenza trasversale **9** $\leq 1\%$

Dimensioni **X 150,00 cm** **Y 800,00 cm**

Materiale **Cemento**

Note relative al rilievo

--

LINK ALTRE CRITICITÀ

E 00FF9-01255	LIV. 1	Altezza Dislivello Via Carnia 7, 33058 San Giorgio di Nogaro	Costo stimato --	
E 00FF9-01257	LIV. 1	Altezza Dislivello Via Carnia 7, 33058 San Giorgio di Nogaro	Costo stimato --	

IPOSTESI DI SOLUZIONE

rampa con contrasto cromatico rispetto al percorso pedonale

min 90

PS1540
Demolizione del passo carrabile e ricostruzione

Rifacimento del tratto di marciapiede mantenendo la percorribilità in piano per una larghezza di almeno 90 cm, e realizzazione di una nuova rampa carrabile interna alla rimanente sezione del marciapiede, realizzata con colore contrastante rispetto a quello del percorso pedonale in piano.

STIMA DEL COSTO
Rimozione cordolo in cls ; Posa rete elettrosaldata ; Posa nuovo cordolo in cls ; Demolizione e completo rifacimento pavimentazione in piano e rampa carrabile in calcestruzzo

1.440

€

PEBA COMUNE DI SAN GIORGIO DI NOGARO (UD) > PERCORSI > Percorso 6 - PEEP-scuola dell'infanzia

Rilevatore **0181**

Data Rilievo **18 Novembre 2025**

Ultimo aggiornamento scheda: 05 Gennaio 2026

Indirizzo

Via Carnia 7, 33058 San Giorgio di Nogarò

LIV.
di priorità

1

ID Scheda


E 00FF9-01257

RILIEVO STATO DI FATTO

ITINERARIO PEDONALE

PERCORSO PEDONALE

DISLIVELLO



Altezza **10** ≤ 2,5 cm

Dimensioni **X 10,00 cm** Y --

Materiale **Cemento**

Note relative al rilievo
Gradino con altezza variabile da 0 a 10 cm

LINK ALTRE CRITICITÀ

E 00FF9-01256	LIV. 1	Pendenza trasversale Percorso pedonale Via Carnia 7, 33058 San Giorgio di Nogarò	Costo stimato 1440 €
E 00FF9-01255	LIV. 1	Altezza Dislivello Via Carnia 7, 33058 San Giorgio di Nogarò	Costo stimato --

IPOTESI DI SOLUZIONE

rampa con contrasto cromatico rispetto al percorso pedonale

min 90

PS1588
Demolizione del passo carrabile e ricostruzione

Rifacimento del tratto di marciapiede mantenendo la percorribilità in piano per una larghezza di almeno 90 cm, e realizzazione di una nuova rampa carrabile interna alla rimanente sezione del marciapiede, realizzata con colore contrastante rispetto a quello del percorso pedonale in piano.

STIMA DEL COSTO
Costo compreso nella soluzione relativa all'eliminazione della pendenza trasversale

0
€

PEBA COMUNE DI SAN GIORGIO DI NOGARO (UD) > PERCORSI > Percorso 6 - PEEP-scuola dell'infanzia

Rilevatore **0181**

Data Rilievo **18 Novembre 2025**

Ultimo aggiornamento scheda: 05 Gennaio 2026

Indirizzo

Via Carnia 7, 33058 San Giorgio di Nogaro

LIV.
di priorità

3

ID Scheda

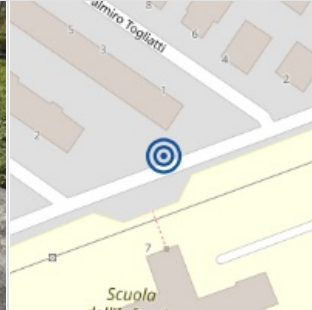
E 00FF9-01258

RILIEVO STATO DI FATTO

ITINERARIO PEDONALE

PERCORSO PEDONALE

OSTACOLO VERTICALE



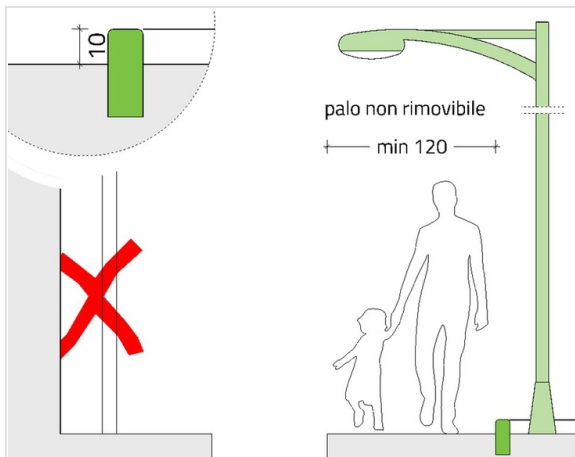
Palo luce	Si	
Dimensioni	X --	Y --
Materiale	--	

Note relative al rilievo
Distanza palo-muretto pari a 20 cm

LINK ALTRE CRITICITÀ

Nessuna criticità collegata

IPOSTESI DI SOLUZIONE



PS1719

Delimitazione con cordolo di palo luce non spostabile

Realizzazione cordolo con altezza minima pari a 10 cm necessario a delimitare l'area occupata dal palo dell'illuminazione pubblica dando continuità alla linea guida naturale esistente, e mantenendo un passaggio pedonale ottimale di almeno 120 cm (minimo 90 cm).

STIMA DEL COSTO

Posa profilato per delimitazione in acciaio

80 €

PEBA COMUNE DI SAN GIORGIO DI NOGARO (UD) > PERCORSI > Percorso 6 - PEEP-scuola dell'infanzia

Rilevatore **0181**

Data Rilievo **18 Novembre 2025**

Ultimo aggiornamento scheda: 05 Gennaio 2026

Indirizzo

Via Carnia 7, 33058 San Giorgio di Nogaro

LIV.
di priorità

3

ID Scheda

E 00FF9-01259

RILIEVO STATO DI FATTO

ITINERARIO PEDONALE

PERCORSO PEDONALE

PAVIMENTAZIONE




Sconnessioni	Si	
Dimensioni	X 30,00 cm	Y 30,00 cm
Materiale	Cemento	
Note relative al rilievo	Chiusino danneggiato	

LINK ALTRE CRITICITÀ

Nessuna criticità collegata

IPOSTESI DI SOLUZIONE



PS1769

Sostituzione chiusino in cls danneggiato

Rimozione chiusino in cls danneggiato e posa nuovo chiusino per ripristino della planarità del percorso.

STIMA DEL COSTO
Sostituzione chiusino in cls

50 €

PEBA COMUNE DI SAN GIORGIO DI NOGARO (UD) > PERCORSI > Percorso 6 - PEEP-scuola dell'infanzia

Rilevatore **0181**

Data Rilievo **18 Novembre 2025**

Ultimo aggiornamento scheda: 05 Gennaio 2026

Indirizzo

Via Carnia 7, 33058 San Giorgio di Nogaro

LIV.
di priorità

2

ID Scheda

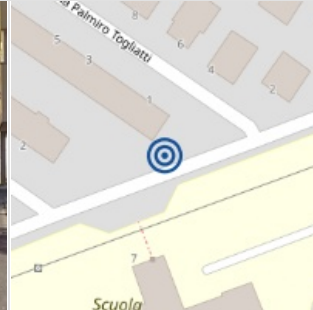
E 00FF9-01260

RILIEVO STATO DI FATTO

ITINERARIO PEDONALE

PERCORSO PEDONALE

OSTACOLO VERTICALE

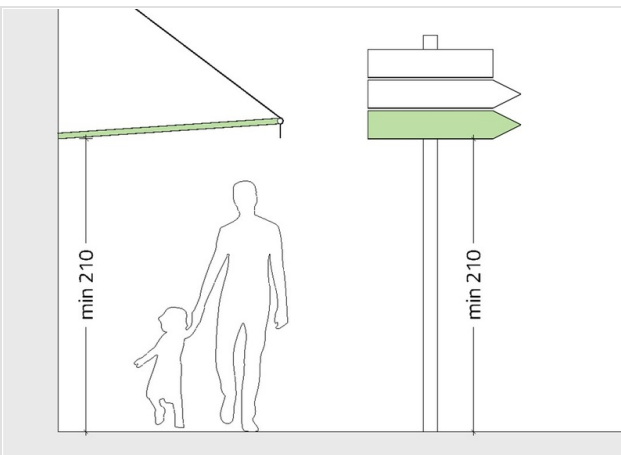


Palo segnaletica	Si
Dimensioni	X 188,00 cm Y --
Materiale	--
Note relative al rilievo	Altezza segnale sporgente pari a 188 cm

LINK ALTRE CRITICITÀ

Nessuna criticità collegata

IPOTESI DI SOLUZIONE



PS1724

Spostamento per garantire altezza libera di passaggio

Spostamento tabella segnaletica in posizione più elevata mediante sostituzione del supporto con un più lungo, o prolungamento di quello esistente, in modo che il lato inferiore della tabella segnaletica si trovi almeno a 210 cm dal piano di calpestio del percorso pedonale.

STIMA DEL COSTO

Installazione prolunga supporto ; Modifica posizione tabelle segnaletiche

130

€

PEBA COMUNE DI SAN GIORGIO DI NOGARO (UD) > PERCORSI > Percorso 6 - PEEP-scuola dell'infanzia

Rilevatore **0181**

Data Rilievo **18 Novembre 2025**

Ultimo aggiornamento scheda: 05 Gennaio 2026

Indirizzo

Via Carnia 7, 33058 San Giorgio di Nogarò

LIV.
di priorità

3

ID Scheda

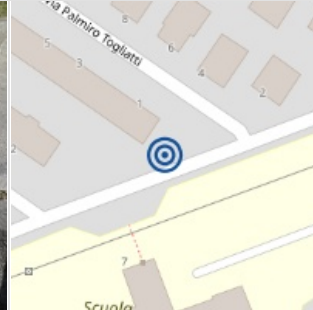
E 00FF9-01261

RILIEVO STATO DI FATTO

ITINERARIO PEDONALE

PERCORSO PEDONALE

PAVIMENTAZIONE



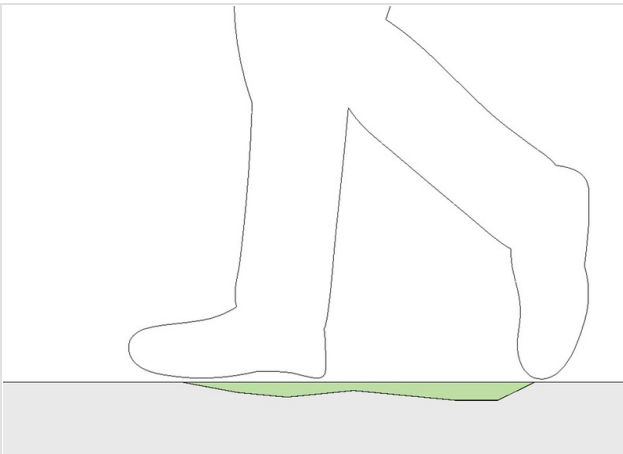
Sconnessioni	Si	
Dimensioni	X 150,00 cm	Y 50,00 cm
Materiale	Cemento	

Note relative al rilievo
Rialzo in corrispondenza del giunto tra i due tratti di pavimentazione in cls

LINK ALTRE CRITICITÀ

Nessuna criticità collegata

IPOSTESI DI SOLUZIONE



PS1593

Demolizione e rifacimento porzione di marciapiede

Demolizione del tratto di marciapiede con sconnessioni e/o avvallamenti, rifacimento del sottofondo, ripristino della pavimentazione mediante l'utilizzo del medesimo materiale, ed eventuale adeguamento altimetrico dei pozzetti presenti sul percorso. Pendenza trasversale massima dell'1% per lo scolo delle acque meteoriche.

STIMA DEL COSTO

Demolizione e completo rifacimento pavimentazione in calcestruzzo

60

€

PEBA COMUNE DI SAN GIORGIO DI NOGARO (UD) > PERCORSI > Percorso 6 - PEEP-scuola dell'infanzia

Rilevatore **0181**

Data Rilievo **18 Novembre 2025**

Ultimo aggiornamento scheda: 05 Gennaio 2026

Indirizzo

Via Palmiro Togliatti 1, 33058 San
Giorgio di Nogaro

LIV.
di priorità

3

ID Scheda


E 00FF9-01262

RILIEVO STATO DI FATTO

ITINERARIO PEDONALE

PERCORSO PEDONALE

PAVIMENTAZIONE

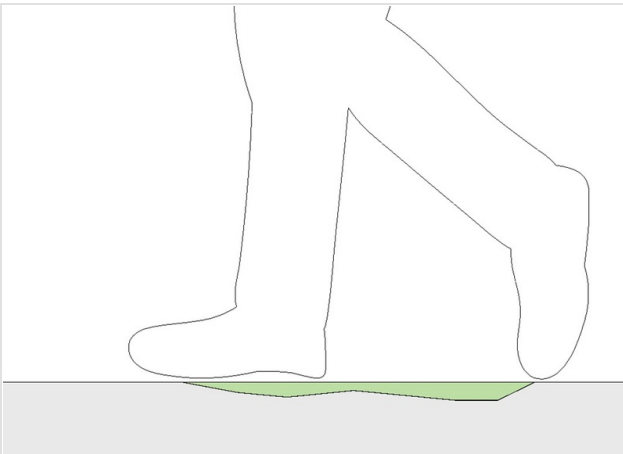


Sconnessioni	Si	
Dimensioni	X 50,00 cm	Y 50,00 cm
Materiale	Cemento	
Note relative al rilievo	Sconnessioni base palo	

LINK ALTRE CRITICITÀ

Nessuna criticità collegata

IPOSTESI DI SOLUZIONE



PS1593

Demolizione e rifacimento porzione di marciapiede

Demolizione del tratto di marciapiede con sconnessioni e/o avvallamenti, rifacimento del sottofondo, ripristino della pavimentazione mediante l'utilizzo del medesimo materiale, ed eventuale adeguamento altimetrico dei pozzetti presenti sul percorso. Pendenza trasversale massima dell'1% per lo scolo delle acque meteoriche.

STIMA DEL COSTO

Demolizione e completo rifacimento pavimentazione in calcestruzzo

20

€

PEBA COMUNE DI SAN GIORGIO DI NOGARO (UD) > PERCORSI > Percorso 6 - PEEP-scuola dell'infanzia

Rilevatore **0181**

Data Rilievo **18 Novembre 2025**

Ultimo aggiornamento scheda: 05 Gennaio 2026

Indirizzo

Via Palmiro Togliatti 1, 33058 San Giorgio di Nogaro

LIV.
di priorità



1

ID Scheda

E 00FF9-01263

RILIEVO STATO DI FATTO

ITINERARIO PEDONALE
ATTRAVERSAMENTO PEDONALE

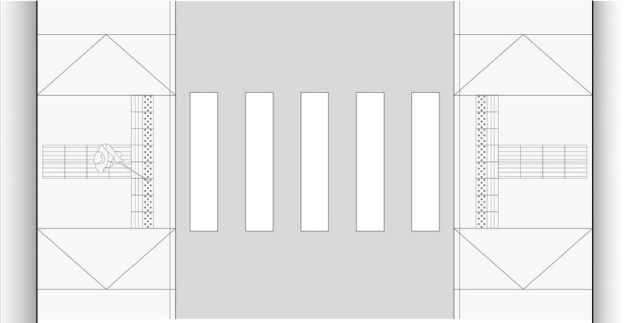



Assenza	Si
Dimensioni	X 610,00 cm Y --
Materiale	--
Note relative al rilievo Marciapiede: larghezza 150 cm - dislivello 15 cm (est), 14 cm (ovest)	

LINK ALTRE CRITICITÀ

E 00FF9-01264	LIV. 1	Altezza Dislivello Via Palmiro Togliatti 2, 33058 San Giorgio di Nogaro	Costo stimato --	●
E 00FF9-01265	LIV. 1	Altezza Dislivello Via Carnia 7, 33058 San Giorgio di Nogaro	Costo stimato --	●
E 00FF9-01266	LIV. 1	Pendenza trasversale Percorso pedonale Via Palmiro Togliatti 2, 33058 San Giorgio di Nogaro	Costo stimato 1305 €	●
E 00FF9-01267	LIV. 3	Assenza Area per cambio direzione Carnia/Zorutti 9 - San Giorgio di Nogaro (Udine)	Costo stimato 3065 €	●
E 00FF9-01268	LIV. 3	Sconnessioni Pavimentazione Carnia/Zorutti 9 - San Giorgio di Nogaro (Udine)	Costo stimato 4970 €	●
E 00FF9-01269	LIV. 3	Palo luce Ostacolo verticale Via Carnia 7, 33058 San Giorgio di Nogaro	Costo stimato 80 €	●

IPOTESI DI SOLUZIONE



PS1585
Realizzazione nuovo attraversamento pedonale

Realizzazione di un attraversamento pedonale a raso, mediante la formazione della segnaletica verticale ed orizzontale conformi alle prescrizioni del Codice della Strada ed al suo Regolamento, la modifica dei marciapiedi laterali per la creazione di un accesso all'attraversamento adeguatamente raccordato mediante rampe con pendenza consigliata del 5% (max 15%), e l'installazione della segnaletica tipo "LVE" in cls, posata in conformità con quanto previsto dalle linee guida I.N.M.A.C.I. per la progettazione dei percorsi tattilo-plantari.

STIMA DEL COSTO
 Scavo di sbancamento per riduzione quota marciapiede ; Posa moduli segnaletica tattilo-plantare in cls ; Demolizione e completo rifacimento pavimentazione in calcestruzzo ; Sostituzione cordolo in cls ; Realizzazione segnaletica orizzontale e verticale ; Adeguamento altimetrico pozzetti

3.800 €

PEBA COMUNE DI SAN GIORGIO DI NOGARO (UD) > PERCORSI > Percorso 6 - PEEP-scuola dell'infanzia

Rilevatore **0181**

Data Rilievo **18 Novembre 2025**

Ultimo aggiornamento scheda: 05 Gennaio 2026

Indirizzo

Via Palmiro Togliatti 2, 33058 San
Giorgio di Nogaro

LIV.
di priorità

1

ID Scheda


E 00FF9-01264

RILIEVO STATO DI FATTO

ITINERARIO PEDONALE

PERCORSO PEDONALE

DISLIVELLO



Altezza **11** ≤ 2,5 cm

Dimensioni **X 105,00 cm** Y --

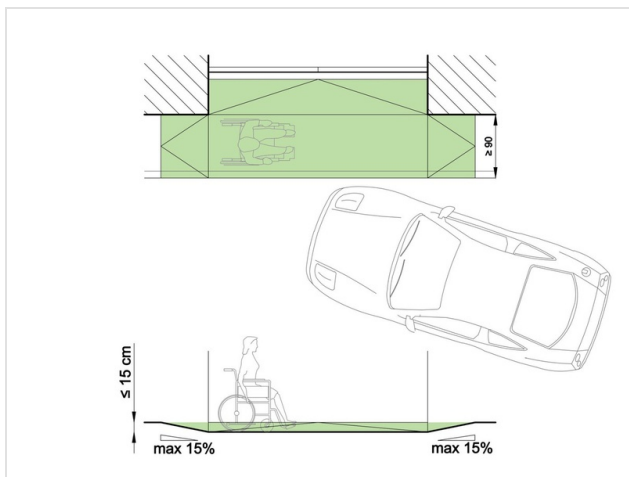
Materiale **Cemento**

Note relative al rilievo
Gradino con altezza variabile da 0 a 11 cm

LINK ALTRE CRITICITÀ

E 00FF9-01263	LIV. 1	Assenza Attraversamento pedonale Via Palmiro Togliatti 1, 33058 San Giorgio di Nogaro	Costo stimato 3800 €	●
E 00FF9-01266	LIV. 1	Pendenza trasversale Percorso pedonale Via Palmiro Togliatti 2, 33058 San Giorgio di Nogaro	Costo stimato 1305 €	●
E 00FF9-01267	LIV. 3	Assenza Area per cambio direzione Carnia/Zorutti 9 - San Giorgio di Nogaro (Udine)	Costo stimato 3065 €	●
E 00FF9-01265	LIV. 1	Altezza Dislivello Via Carnia 7, 33058 San Giorgio di Nogaro	Costo stimato --	●
E 00FF9-01269	LIV. 3	Palo luce Ostacolo verticale Via Carnia 7, 33058 San Giorgio di Nogaro	Costo stimato 80 €	●
E 00FF9-01268	LIV. 3	Sconnessioni Pavimentazione Carnia/Zorutti 9 - San Giorgio di Nogaro (Udine)	Costo stimato 4970 €	●

IPOTESI DI SOLUZIONE



PS1574

Demolizione accesso carrabile e abbassamento del passaggio pedonale a livello stradale

Demolizione della pavimentazione del marciapiede con pendenza trasversale e rifacimento del percorso con pavimentazione in piano alla medesima quota della carreggiata, raccordato alla quota del marciapiede mediante brevi rampe con pendenza consigliata del 5% (max 15%).
Raccordo con il cancello carrabile mediante rampa da realizzare all'interno della proprietà privata.

STIMA DEL COSTO

Costo compreso nella soluzione relativa all'eliminazione della pendenza trasversale e alla realizzazione del nuovo attraversamento pedonale

0
€

PEBA COMUNE DI SAN GIORGIO DI NOGARO (UD) > PERCORSI > Percorso 6 - PEEP-scuola dell'infanzia

Rilevatore **0181**

Data Rilievo **18 Novembre 2025**

Ultimo aggiornamento scheda: 14 Gennaio 2026

Indirizzo

Via Carnia 7, 33058 San Giorgio di Nogaro

LIV.
di priorità

1

ID Scheda

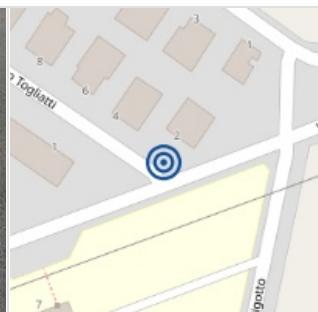
E 00FF9-01265

RILIEVO STATO DI FATTO

ITINERARIO PEDONALE

PERCORSO PEDONALE

DISLIVELLO



Altezza **11** ≤ 2,5 cm

Dimensioni **X 105,00 cm** Y --

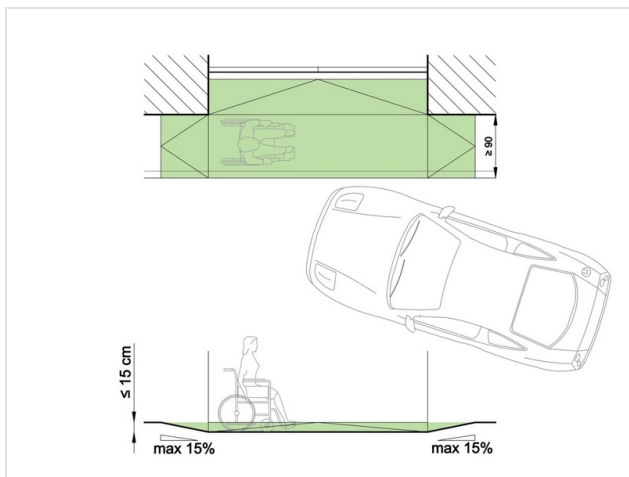
Materiale **Cemento**

Note relative al rilievo
Altezza gradino variabile da 0 a 11 cm

LINK ALTRE CRITICITÀ

E 00FF9-01266	LIV. 1	Pendenza trasversale Percorso pedonale Via Palmiro Togliatti 2, 33058 San Giorgio di Nogaro	Costo stimato 1305 €	●
E 00FF9-01267	LIV. 3	Assenza Area per cambio direzione Carnia/Zorutti 9 - San Giorgio di Nogaro (Udine)	Costo stimato 3065 €	●
E 00FF9-01263	LIV. 1	Assenza Attraversamento pedonale Via Palmiro Togliatti 1, 33058 San Giorgio di Nogaro	Costo stimato 3800 €	●
E 00FF9-01264	LIV. 1	Altezza Dislivello Via Palmiro Togliatti 2, 33058 San Giorgio di Nogaro	Costo stimato --	●
E 00FF9-01268	LIV. 3	Sconnessioni Pavimentazione Carnia/Zorutti 9 - San Giorgio di Nogaro (Udine)	Costo stimato 4970 €	●
E 00FF9-01269	LIV. 3	Palo luce Ostacolo verticale Via Carnia 7, 33058 San Giorgio di Nogaro	Costo stimato 80 €	●

IPOTESI DI SOLUZIONE



PS1574

Demolizione accesso carrabile e abbassamento del passaggio pedonale a livello stradale

Demolizione della pavimentazione del marciapiede con pendenza trasversale e rifacimento del percorso con pavimentazione in piano alla medesima quota della carreggiata, raccordato alla quota del marciapiede mediante brevi rampe con pendenza consigliata del 5% (max 15%). Raccordo con il cancello carrabile mediante rampa da realizzare all'interno della proprietà privata.

STIMA DEL COSTO

Costo compreso nella soluzione relativa all'eliminazione della pendenza trasversale

0
€

PEBA COMUNE DI SAN GIORGIO DI NOGARO (UD) > PERCORSI > Percorso 6 - PEEP-scuola dell'infanzia

Rilevatore **0181**

Data Rilievo **18 Novembre 2025**

Ultimo aggiornamento scheda: 05 Gennaio 2026

Indirizzo

Via Palmiro Togliatti 2, 33058 San
Giorgio di Nogaro

LIV.
di priorità

1

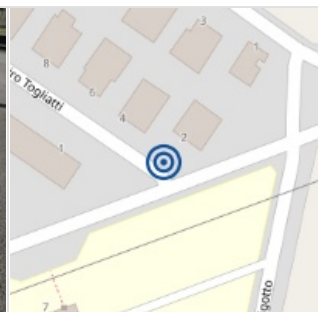
ID Scheda

E 00FF9-01266

RILIEVO STATO DI FATTO

ITINERARIO PEDONALE

PERCORSO PEDONALE

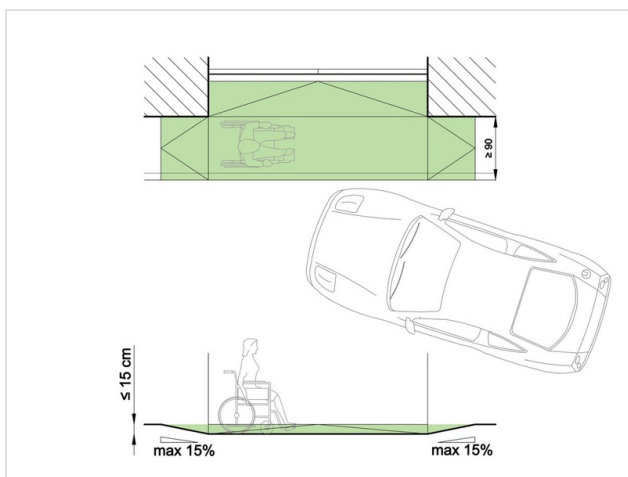


Pendenza trasversale	12.5	≤ 1%
Dimensioni	X 105,00 cm	Y 470,00 cm
Materiale	Cemento	
Note relative al rilievo	--	

LINK ALTRE CRITICITÀ

E 00FF9-01264	LIV. 1	Altezza Dislivello Via Palmiro Togliatti 2, 33058 San Giorgio di Nogaro	Costo stimato --	●
E 00FF9-01265	LIV. 1	Altezza Dislivello Via Carnia 7, 33058 San Giorgio di Nogaro	Costo stimato --	●
E 00FF9-01267	LIV. 3	Assenza Area per cambio direzione Carnia/Zorutti 9 - San Giorgio di Nogaro (Udine)	Costo stimato 3065 €	●
E 00FF9-01263	LIV. 1	Assenza Attraversamento pedonale Via Palmiro Togliatti 1, 33058 San Giorgio di Nogaro	Costo stimato 3800 €	●
E 00FF9-01269	LIV. 3	Palo luce Ostacolo verticale Via Carnia 7, 33058 San Giorgio di Nogaro	Costo stimato 80 €	●
E 00FF9-01268	LIV. 3	Sconnessioni Pavimentazione Carnia/Zorutti 9 - San Giorgio di Nogaro (Udine)	Costo stimato 4970 €	●

IPOTESI DI SOLUZIONE



PS1544

Demolizione accesso carrabile e abbassamento del passaggio pedonale a livello stradale

Demolizione della pavimentazione del marciapiede con pendenza trasversale e rifacimento del percorso con pavimentazione in piano alla medesima quota della carreggiata, raccordato alla quota del marciapiede mediante brevi rampe con pendenza consigliata del 5% (max 15%).
Raccordo con il cancello carrabile mediante rampa da realizzare all'interno della proprietà privata.

STIMA DEL COSTO

Rimozione cordolo in cls ; Demolizione e completo rifacimento pavimentazione in piano e rampe in calcestruzzo ; Posa rete elettrosaldata ; Posa nuovo cordolo in cls ; Scavo per riduzione quota percorso pedonale

1.305
€

PEBA COMUNE DI SAN GIORGIO DI NOGARO (UD) > PERCORSI > Percorso 6 - PEEP-scuola dell'infanzia

Rilevatore **0181**

Data Rilievo **18 Novembre 2025**

Ultimo aggiornamento scheda: 12 Gennaio 2026

Indirizzo

Carnia/Zorutti 9 - San Giorgio di Nogaro (Udine)

LIV.
di priorità

3

ID Scheda

E 00FF9-01267

RILIEVO STATO DI FATTO

ITINERARIO PEDONALE

PERCORSO PEDONALE

AREA PER CAMBIO DIREZIONE



Assenza	Si	
Dimensioni	X 128,00 cm	Y 2400,00 cm
Materiale	Cemento	
Note relative al rilievo	Larghezza marciapiede variabile da 105 a 150 cm	

LINK ALTRE CRITICITÀ

E 00FF9-01264	LIV. 1	Altezza Dislivello Via Palmiro Togliatti 2, 33058 San Giorgio di Nogaro	Costo stimato --	●
E 00FF9-01265	LIV. 1	Altezza Dislivello Via Carnia 7, 33058 San Giorgio di Nogaro	Costo stimato --	●
E 00FF9-01266	LIV. 1	Pendenza trasversale Percorso pedonale Via Palmiro Togliatti 2, 33058 San Giorgio di Nogaro	Costo stimato 1305 €	●
E 00FF9-01268	LIV. 3	Sconnessioni Pavimentazione Carnia/Zorutti 9 - San Giorgio di Nogaro (Udine)	Costo stimato 4970 €	●
E 00FF9-01263	LIV. 1	Assenza Attraversamento pedonale Via Palmiro Togliatti 1, 33058 San Giorgio di Nogaro	Costo stimato 3800 €	●
E 00FF9-01269	LIV. 3	Palo luce Ostacolo verticale Via Carnia 7, 33058 San Giorgio di Nogaro	Costo stimato 80 €	●

IPOTESI DI SOLUZIONE

PS1680 (modificato)
Allargamento del marciapiede

Incremento della larghezza del marciapiede, fino ad un minimo di 150 cm, mediante la riduzione dello spazio destinato alla carreggiata. Nel caso in alcuni tratti non fosse possibile ridurre la larghezza della carreggiata (es. al fine di consentire manovre e svolte dei veicoli), sarà possibile realizzare un tratto di marciapiede con larghezza inferiore, il cui sviluppo non potrà comunque avere una lunghezza superiore a 10 m, come prescritto dal D.M. 236/89 art. 8.2.1.

Nel caso in esame l'ampliamento del marciapiede avverrà mediante la ridefinizione dell'intersezione, in particolare attraverso la riduzione del raggio di curvatura sul lato est, al momento molto ampio, come riportato anche in tavola P1.1.

STIMA DEL COSTO

Taglio e rimozione asfalto ; Rimozione cordolo in cls ; Posa rete elettrosaldata ; Realizzazione piano di posa e pavimentazione in cls ; Posa nuovo cordolo in cls

3.065
€

PEBA COMUNE DI SAN GIORGIO DI NOGARO (UD) > PERCORSI > Percorso 6 - PEEP-scuola dell'infanzia

Rilevatore **0181**

Data Rilievo **18 Novembre 2025**

Ultimo aggiornamento scheda: 05 Gennaio 2026

Indirizzo

Carnia/Zorutti 9 - San Giorgio di Nogaro (Udine)

LIV.
di priorità

3

ID Scheda

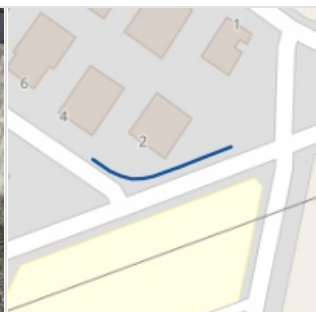
E 00FF9-01268

RILIEVO STATO DI FATTO

ITINERARIO PEDONALE

PERCORSO PEDONALE

PAVIMENTAZIONE

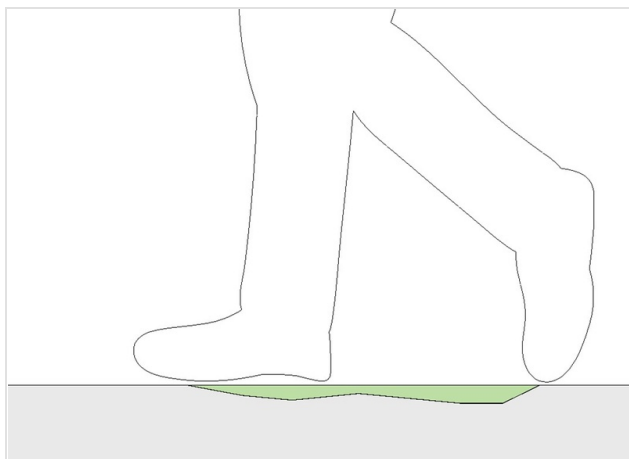


Sconnessioni	Si	
Dimensioni	X 150,00 cm	Y 4300,00 cm
Materiale	Cemento	
Note relative al rilievo	Pavimentazione usurata	

LINK ALTRE CRITICITÀ

E 00FF9-01267	LIV. 3	Assenza Area per cambio direzione Carnia/Zorutti 9 - San Giorgio di Nogaro (Udine)	Costo stimato 3065 €	●
E 00FF9-01269	LIV. 3	Palo luce Ostacolo verticale Via Carnia 7, 33058 San Giorgio di Nogaro	Costo stimato 80 €	●
E 00FF9-01263	LIV. 1	Assenza Attraversamento pedonale Via Palmiro Togliatti 1, 33058 San Giorgio di Nogaro	Costo stimato 3800 €	●
E 00FF9-01264	LIV. 1	Altezza Dislivello Via Palmiro Togliatti 2, 33058 San Giorgio di Nogaro	Costo stimato --	●
E 00FF9-01265	LIV. 1	Altezza Dislivello Via Carnia 7, 33058 San Giorgio di Nogaro	Costo stimato --	●
E 00FF9-01266	LIV. 1	Pendenza trasversale Percorso pedonale Via Palmiro Togliatti 2, 33058 San Giorgio di Nogaro	Costo stimato 1305 €	●

IPOTESI DI SOLUZIONE



PS1593

Demolizione e rifacimento porzione di marciapiede

Demolizione del tratto di marciapiede con sconnessioni e/o avvallamenti, rifacimento del sottofondo, ripristino della pavimentazione mediante l'utilizzo del medesimo materiale, ed eventuale adeguamento altimetrico dei pozzetti presenti sul percorso. Pendenza trasversale massima dell'1% per lo scolo delle acque meteoriche.

STIMA DEL COSTO
Demolizione e completo rifacimento pavimentazione in calcestruzzo

4.970
€

PEBA COMUNE DI SAN GIORGIO DI NOGARO (UD) > PERCORSI > Percorso 6 - PEEP-scuola dell'infanzia

Rilevatore **0181**

Data Rilievo **18 Novembre 2025**

Ultimo aggiornamento scheda: 05 Gennaio 2026

Indirizzo

Via Carnia 7, 33058 San Giorgio di Nogaro

LIV.
di priorità

3

ID Scheda


E 00FF9-01269

RILIEVO STATO DI FATTO

ITINERARIO PEDONALE

PERCORSO PEDONALE

OSTACOLO VERTICALE



Palo luce	Si	
Dimensioni	X --	Y --
Materiale	--	
Note relative al rilievo	Distanza palo-muretto pari a 17 cm	

LINK ALTRE CRITICITÀ

E 00FF9-01268	LIV. 3	Sconnessioni Pavimentazione Carnia/Zorutti 9 - San Giorgio di Nogaro (Udine)	Costo stimato 4970 €
E 00FF9-01263	LIV. 1	Assenza Attraversamento pedonale Via Palmiro Togliatti 1, 33058 San Giorgio di Nogaro	Costo stimato 3800 €
E 00FF9-01264	LIV. 1	Altezza Dislivello Via Palmiro Togliatti 2, 33058 San Giorgio di Nogaro	Costo stimato --
E 00FF9-01265	LIV. 1	Altezza Dislivello Via Carnia 7, 33058 San Giorgio di Nogaro	Costo stimato --
E 00FF9-01266	LIV. 1	Pendenza trasversale Percorso pedonale Via Palmiro Togliatti 2, 33058 San Giorgio di Nogaro	Costo stimato 1305 €
E 00FF9-01267	LIV. 3	Assenza Area per cambio direzione Carnia/Zorutti 9 - San Giorgio di Nogaro (Udine)	Costo stimato 3065 €

IPOTESI DI SOLUZIONE

PS1719
Delimitazione con cordolo di palo luce non spostabile

Realizzazione cordolo con altezza minima pari a 10 cm necessario a delimitare l'area occupata dal palo dell'illuminazione pubblica dando continuità alla linea guida naturale esistente, e mantenendo un passaggio pedonale ottimale di almeno 120 cm (minimo 90 cm).

STIMA DEL COSTO
Posa profilato per delimitazione in acciaio

80 €

PEBA COMUNE DI SAN GIORGIO DI NOGARO (UD) > PERCORSI > Percorso 6 - PEEP-scuola dell'infanzia

Rilevatore **0181**

Data Rilievo **18 Novembre 2025**

Ultimo aggiornamento scheda: 05 Gennaio 2026

Indirizzo

Via Carnia 7, 33058 San Giorgio di Nogaro

LIV.
di priorità

1


ID Scheda

E 00FF9-01270

RILIEVO STATO DI FATTO

ITINERARIO PEDONALE

ATTRAVERSAMENTO PEDONALE



Assenza	Si
Dimensioni	X 800,00 cm Y --
Materiale	--

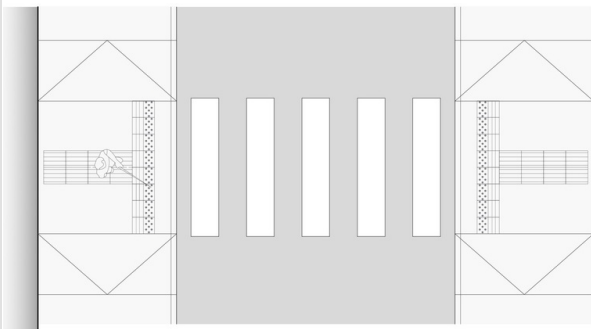
Note relative al rilievo

Marciapiedi: larghezza 150 cm - dislivello 16 cm (nord), 20 cm sud

LINK ALTRE CRITICITÀ

Nessuna criticità collegata

IPOTESI DI SOLUZIONE



PS1585

Realizzazione nuovo attraversamento pedonale

Realizzazione di un attraversamento pedonale a raso, mediante la formazione della segnaletica verticale ed orizzontale conformi alle prescrizioni del Codice della Strada ed al suo Regolamento, la modifica dei marciapiedi laterali per la creazione di un accesso all'attraversamento adeguatamente raccordato mediante rampe con pendenza consigliata del 5% (max 15%), e l'installazione della segnaletica tipo "LVE" in cls, posata in conformità con quanto previsto dalle linee guida I.N.M.A.C.I. per la progettazione dei percorsi tattilo-plantari.

STIMA DEL COSTO

Sostituzione cordolo in cls ; Rifacimento pavimentazione in asfalto ; Demolizione e completo rifacimento pavimentazione in calcestruzzo ; Scavo di sbancamento per riduzione quota marciapiedi ; Taglio e rimozione asfalto ; Posa moduli segnaletica tattilo-plantare in cls ; Realizzazione segnaletica orizzontale (zebrature) ; Posa segnaletica verticale

5.295

€

PEBA COMUNE DI SAN GIORGIO DI NOGARO (UD) > PERCORSI > Percorso 6 - PEEP-scuola dell'infanzia

Rilevatore **0181**
 Data Rilievo **18 Novembre 2025**
 Ultimo aggiornamento scheda: 05 Gennaio 2026



Indirizzo
Via Carnia 6, 33058 San Giorgio di Nogarò

LIV.
 di priorità
1

ID Scheda
E 00FF9-01271

RILIEVO STATO DI FATTO

ITINERARIO PEDONALE
PERCORSO PEDONALE

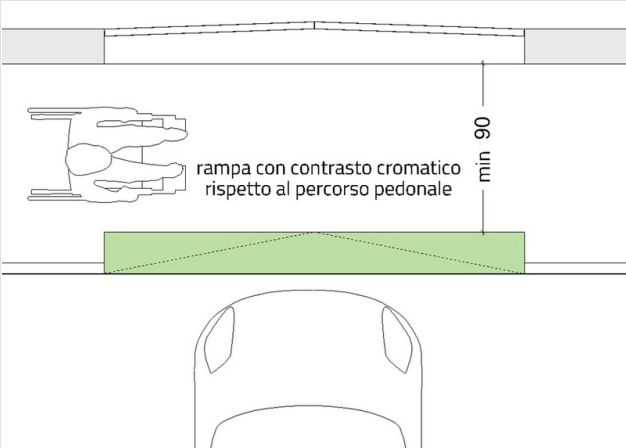



Pendenza trasversale	9	$\leq 1\%$
Dimensioni	X 150,00 cm	Y 550,00 cm
Materiale	Cemento	
Note relative al rilievo	Larghezza carrabile 300 cm	

LINK ALTRE CRITICITÀ

Nessuna criticità collegata

IPOTESI DI SOLUZIONE

 <p style="margin-left: 20px;">rampa con contrasto cromatico rispetto al percorso pedonale</p> <p style="margin-left: 100px;">min 90</p>	<p>PS1540 Demolizione del passo carrabile e ricostruzione</p> <p>Rifacimento del tratto di marciapiede mantenendo la percorribilità in piano per una larghezza di almeno 90 cm, e realizzazione di una nuova rampa carrabile interna alla rimanente sezione del marciapiede, realizzata con colore contrastante rispetto a quello del percorso pedonale in piano.</p> <p>STIMA DEL COSTO</p> <p>Rimozione cordolo in cls ; Posa nuovo cordolo in cls ; Demolizione e completo rifacimento pavimentazione in piano e rampa carrabile in calcestruzzo ; Posa rete elettrosaldata</p> <p style="text-align: right; font-size: 1.2em;">985 €</p>
--	--

PEBA COMUNE DI SAN GIORGIO DI NOGARO (UD) > PERCORSI > Percorso 6 - PEEP-scuola dell'infanzia

Rilevatore **0181**

Data Rilievo **18 Novembre 2025**

Ultimo aggiornamento scheda: 05 Gennaio 2026

Indirizzo

Via Carnia 6, 33058 San Giorgio di Nogaro

LIV.
di priorità

3

ID Scheda


E 00FF9-01272

RILIEVO STATO DI FATTO

ITINERARIO PEDONALE

PERCORSO PEDONALE

PAVIMENTAZIONE

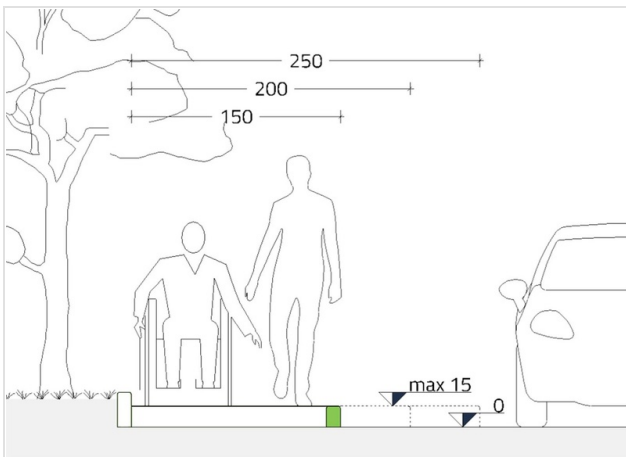


Sconnessioni	Si	
Dimensioni	X --	Y 450,00 cm
Materiale	Cemento	
Note relative al rilievo	Cordolo danneggiato	

LINK ALTRE CRITICITÀ

Nessuna criticità collegata

IPOTESI DI SOLUZIONE



PS1717

Sostituzione cordolo

Sostituzione cordolo danneggiato o in fase di distacco e riempimento giuntura tra cordolo e pavimentazione esistente in modo da garantire la planarità del marciapiede.

STIMA DEL COSTO
Sostituzione cordolo in cls

220 €

PEBA COMUNE DI SAN GIORGIO DI NOGARO (UD) > PERCORSI > Percorso 6 - PEEP-scuola dell'infanzia

Rilevatore **0181**
 Data Rilievo **18 Novembre 2025**
 Ultimo aggiornamento scheda: 05 Gennaio 2026

Indirizzo
Carnia/Zorutti 9 - San Giorgio di Nogarò (Udine)

LIV.
 di priorità
3

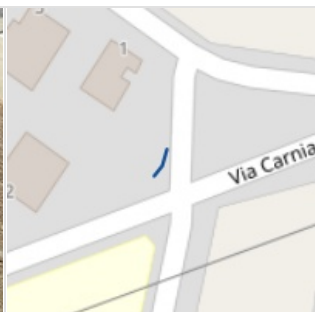
ID Scheda
E 00FF9-01273

RILIEVO STATO DI FATTO

ITINERARIO PEDONALE

PERCORSO PEDONALE

PAVIMENTAZIONE

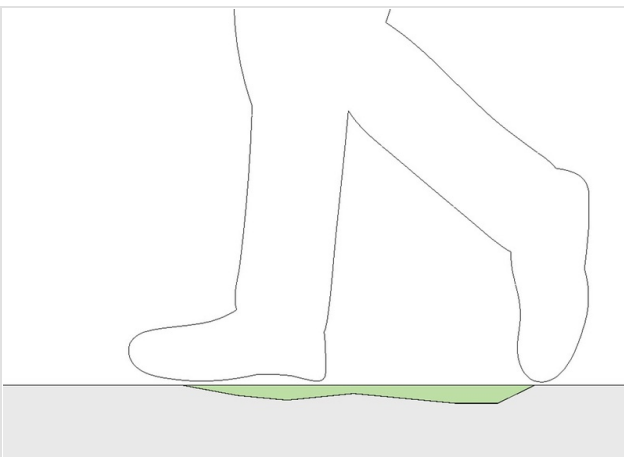


Sconnessioni	Si	
Dimensioni	X 150,00 cm	Y 620,00 cm
Materiale	Cemento	
Note relative al rilievo	Pavimentazione usurata	

LINK ALTRE CRITICITÀ

Nessuna criticità collegata

IPOSTESI DI SOLUZIONE



PS1593
Demolizione e rifacimento porzione di marciapiede
 Demolizione del tratto di marciapiede con sconnessioni e/o avvallamenti, rifacimento del sottofondo, ripristino della pavimentazione mediante l'utilizzo del medesimo materiale, ed eventuale adeguamento altimetrico dei pozzetti presenti sul percorso. Pendenza trasversale massima dell'1% per lo scolo delle acque meteoriche.

STIMA DEL COSTO
 Demolizione e completo rifacimento pavimentazione in calcestruzzo

720
 €

PEBA COMUNE DI SAN GIORGIO DI NOGARO (UD) > PERCORSI > Percorso 6 - PEEP-scuola dell'infanzia

Rilevatore **0181**

Data Rilievo **18 Novembre 2025**

Ultimo aggiornamento scheda: 05 Gennaio 2026

Indirizzo

Via Fratel Giorgio Bigotto, 33058
San Giorgio di Nogaro

LIV.
di priorità

3

ID Scheda


E 00FF9-01274

RILIEVO STATO DI FATTO

ITINERARIO PEDONALE

PERCORSO PEDONALE

OSTACOLO VERTICALE

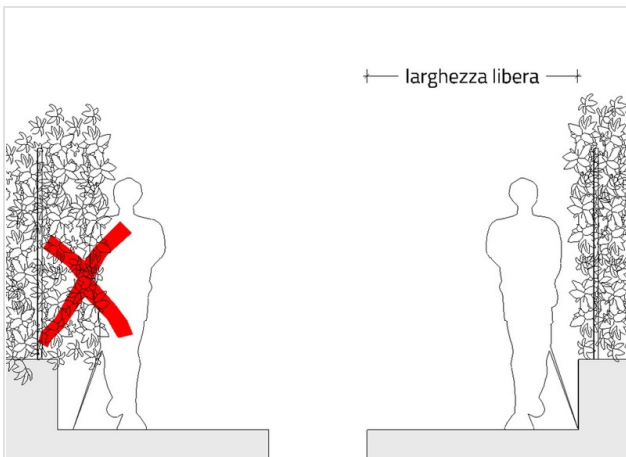


Vegetazione	Si	
Dimensioni	X --	Y --
Materiale	--	
Note relative al rilievo	Altezza rami su percorso pari a 170 cm	

LINK ALTRE CRITICITÀ

Nessuna criticità collegata

IPOTESI DI SOLUZIONE



PS2311

Sollecito al privato/ente terzo per la potatura della vegetazione

Richiesta al privato proprietario delle piante che sporgono sul percorso pedonale pubblico di provvedere alla potatura periodica delle piante in modo da tenere libero costantemente il percorso.

STIMA DEL COSTO

0 €

PEBA COMUNE DI SAN GIORGIO DI NOGARO (UD) > PERCORSI > Percorso 6 - PEEP-scuola dell'infanzia

Rilevatore **0181**

Data Rilievo **18 Novembre 2025**

Ultimo aggiornamento scheda: 05 Gennaio 2026

Indirizzo

Via Fratel Giorgio Bigotto, 33058

San Giorgio di Nogaro

LIV.
di priorità

3

ID Scheda


E 00FF9-01275

RILIEVO STATO DI FATTO

ITINERARIO PEDONALE

PERCORSO PEDONALE

OSTACOLO VERTICALE

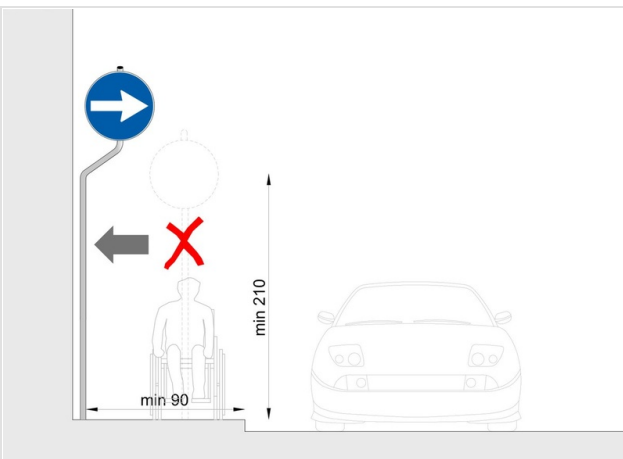


Palo segnaletica	Si
Dimensioni	X-- Y--
Materiale	--
Note relative al rilievo	Distanza palo-muretto pari a 40 cm

LINK ALTRE CRITICITÀ

Nessuna criticità collegata

IPOTESI DI SOLUZIONE



PS1784

Spostamento palo segnaletica in adiacenza al bordo interno del percorso pedonale

Spostamento del palo della segnaletica in adiacenza al bordo interno del percorso pedonale, mantenendo uno spazio di passaggio netto di almeno 90 cm, ed eventuale sostituzione del supporto con un palo di tipo sagomato. Le tabelle segnaletiche e/la porzione di palo che sporgono sul percorso pedonale andranno posizionate ad un'altezza di almeno 210 cm rispetto al piano di calpestio del marciapiede.

STIMA DEL COSTO

Rimozione e ricollocamento palo segnaletica stradale

130 €

PEBA COMUNE DI SAN GIORGIO DI NOGARO (UD) > PERCORSI > Percorso 6 - PEEP-scuola dell'infanzia

Rilevatore **0181**

Data Rilievo **18 Novembre 2025**

Ultimo aggiornamento scheda: 14 Gennaio 2026

Indirizzo

Via Fratel Giorgio Bigotto, 33058
San Giorgio di Nogaro

LIV.
di priorità

1

ID Scheda


E 00FF9-01276

RILIEVO STATO DI FATTO

ITINERARIO PEDONALE

PERCORSO PEDONALE

OSTACOLO VERTICALE

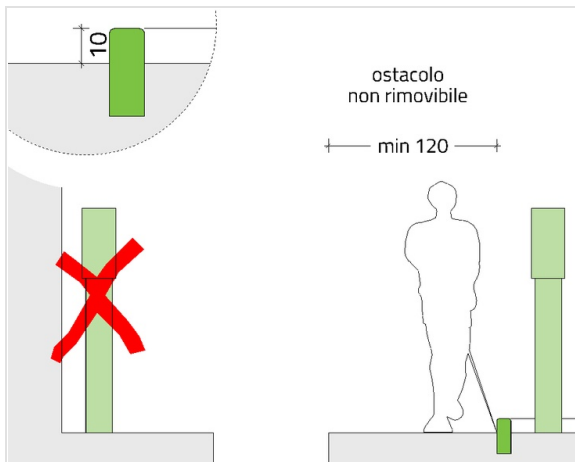


Manufatto edilizio o tecnologico sporgente	Si	
Dimensioni	X --	Y --
Materiale	--	
Note relative al rilievo	Distanza manufatto-muretto recinzione pari a 20 cm	

LINK ALTRE CRITICITÀ

Nessuna criticità collegata

IPOSTESI DI SOLUZIONE



P0994 (modificato)

Delimitazione con cordolo di manufatto tecnologico non spostabile

Realizzazione cordolo con altezza minima pari a 10 cm necessario a delimitare l'area occupata dal manufatto dando continuità alla linea guida naturale esistente, e mantenendo un passaggio pedonale ottimale di almeno 120 cm (minimo 90 cm).

Nel caso in esame si prevede di effettuare il riempimento dello spazio tra l'armadio e la recinzione.

STIMA DEL COSTO

Rimozione pavimentazione, posa cordolo e ripristino pavimentazione

50
€

PEBA COMUNE DI SAN GIORGIO DI NOGARO (UD) > PERCORSI > Percorso 6 - PEEP-scuola dell'infanzia

Rilevatore **0181**

Data Rilievo **18 Novembre 2025**

Ultimo aggiornamento scheda: 05 Gennaio 2026

Indirizzo

Carnia/Zorutti 9 - San Giorgio di Nogaro (Udine)

LIV.
di priorità

3

ID Scheda

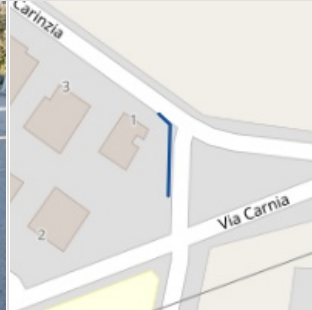
E 00FF9-01277

RILIEVO STATO DI FATTO

ITINERARIO PEDONALE

PERCORSO PEDONALE

PAVIMENTAZIONE

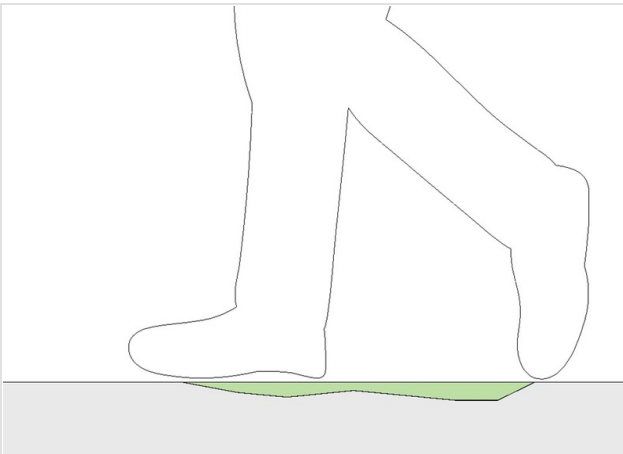


Sconnessioni	Si	
Dimensioni	X 150,00 cm	Y 3000,00 cm
Materiale	Cemento	
Note relative al rilievo	Pavimentazione usurata	

LINK ALTRE CRITICITÀ

Nessuna criticità collegata

IPOTESI DI SOLUZIONE



PS1593

Demolizione e rifacimento porzione di marciapiede

Demolizione del tratto di marciapiede con sconnessioni e/o avvallamenti, rifacimento del sottofondo, ripristino della pavimentazione mediante l'utilizzo del medesimo materiale, ed eventuale adeguamento altimetrico dei pozzetti presenti sul percorso. Pendenza trasversale massima dell'1% per lo scolo delle acque meteoriche.

STIMA DEL COSTO

Demolizione e completo rifacimento pavimentazione in calcestruzzo

3.470

€

PEBA COMUNE DI SAN GIORGIO DI NOGARO (UD) > PERCORSI > Percorso 6 - PEEP-scuola dell'infanzia

Rilevatore **0181**
 Data Rilievo **18 Novembre 2025**
 Ultimo aggiornamento scheda: 12 Gennaio 2026


Indirizzo
Via Carinzia 1, 33058 San Giorgio di Nogaro

LIV.
 di priorità
1

ID Scheda
E 00FF9-01278

RILIEVO STATO DI FATTO

ITINERARIO PEDONALE
ATTRAVERSAMENTO PEDONALE



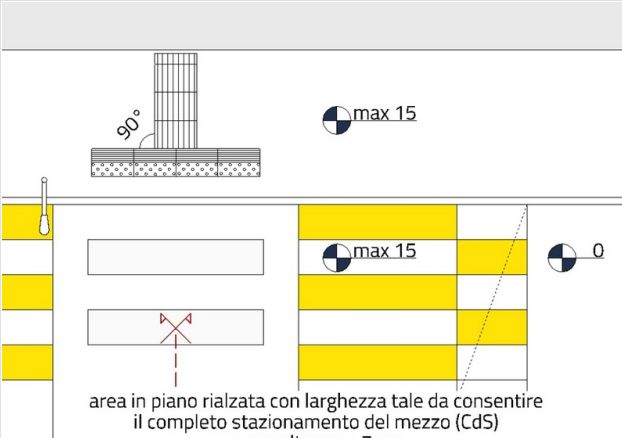
Assenza	Si
Dimensioni	X 600,00 cm Y --
Materiale	--

Note relative al rilievo
 Dimensioni marciapiede lato Nord pari a 100 cm, lato Sud pari 90 cm Presente dislivello ambo i lati pari a 15 cm

LINK ALTRE CRITICITÀ

Nessuna criticità collegata

IPOTESI DI SOLUZIONE



area in piano rialzata con larghezza tale da consentire il completo stazionamento del mezzo (CdS) o con altezza ≤ 7 cm

PS1616
Realizzazione di attraversamento pedonale rialzato

Realizzazione attraversamento pedonale rialzato alla quota del percorso pedonale esistente, con la formazione di rampe carrabili con pendenza conforme al Codice della Strada e commisurata al limite massimo di velocità vigente sulla via. Posa su entrambi i lati della segnaletica tattilo plantare necessaria all'individuazione dell'attraversamento pedonale da parte di persone non vedenti, installata in conformità con le indicazioni delle linee guida I.N.M.A.C.I.

STIMA DEL COSTO
 Demolizione pavimentazione stradale in asfalto ; Formazione binder ; Realizzazione nuova pavimentazione stradale rialzata in asfalto ; Realizzazione nuova segnaletica orizzontale attraversamento ; Posa nuova segnaletica verticale ; Demolizione pavimentazione in cls per posa moduli segnaletica ; Posa moduli segnaletica tattilo-plantare in cls

2.230
€

PEBA COMUNE DI SAN GIORGIO DI NOGARO (UD) > PERCORSI > Percorso 6 - PEEP-scuola dell'infanzia

Rilevatore **0181**

Data Rilievo **18 Novembre 2025**

Ultimo aggiornamento scheda: 05 Gennaio 2026

Indirizzo

Carnia/Zorutti 9 - San Giorgio di
Nogaro (Udine)

LIV.
di priorità

3

ID Scheda


E 00FF9-01279

RILIEVO STATO DI FATTO

ITINERARIO PEDONALE

PERCORSO PEDONALE

PAVIMENTAZIONE



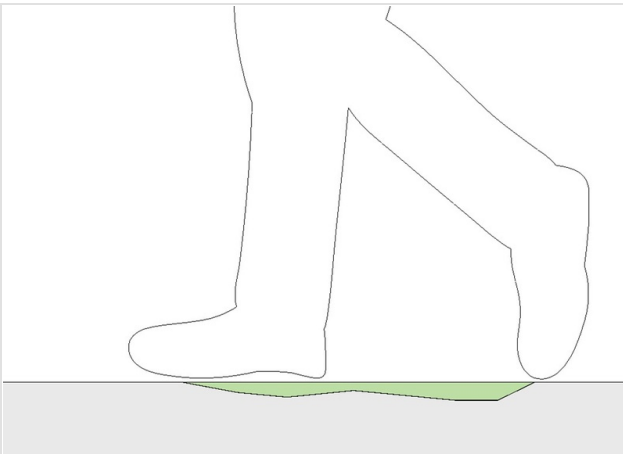
Sconnessioni	Si	
Dimensioni	X 90,00 cm	Y 2600,00 cm
Materiale	Cemento	

Note relative al rilievo
Pavimentazione usurata e 2 m di cordolo danneggiato - larghezza massima 150 cm

LINK ALTRE CRITICITÀ

Nessuna criticità collegata

IPOSTESI DI SOLUZIONE



PS1593

Demolizione e rifacimento porzione di marciapiede

Demolizione del tratto di marciapiede con sconnessioni e/o avvallamenti, rifacimento del sottofondo, ripristino della pavimentazione mediante l'utilizzo del medesimo materiale, ed eventuale adeguamento altimetrico dei pozzetti presenti sul percorso. Pendenza trasversale massima dell'1% per lo scolo delle acque meteoriche.

STIMA DEL COSTO

Sostituzione cordolo in cls ; Sostituzione chiusini in cls ;
Demolizione e completo rifacimento pavimentazione in calcestruzzo

2.060

€

PEBA COMUNE DI SAN GIORGIO DI NOGARO (UD) > PERCORSI > Percorso 6 - PEEP-scuola dell'infanzia

Rilevatore **0181**

Data Rilievo **18 Novembre 2025**

Ultimo aggiornamento scheda: 09 Gennaio 2026

Indirizzo

Via Carinzia 1, 33058 San Giorgio di Nogaro

LIV.
di priorità

3

ID Scheda


E 00FF9-01280

RILIEVO STATO DI FATTO

ITINERARIO PEDONALE

PERCORSO PEDONALE

OSTACOLO VERTICALE



Palo luce	Si
Dimensioni	X 80,00 cm Y --
Materiale	Cemento

Note relative al rilievo
Restringimento dovuto al palo luce 80 cm

LINK ALTRE CRITICITÀ

Nessuna criticità collegata

IPOTESI DI SOLUZIONE



PS1781

Risoluzione criticità non vantaggiosa in relazione al dispendio economico

Considerando le condizioni di contesto o di uso, si ritiene che l'intervento di soluzione non sia economicamente vantaggioso alla luce del beneficio ottenibile.

STIMA DEL COSTO

0 €

PEBA COMUNE DI SAN GIORGIO DI NOGARO (UD) > PERCORSI > Percorso 6 - PEEP-scuola dell'infanzia

Rilevatore **0181**

Data Rilievo **18 Novembre 2025**

Ultimo aggiornamento scheda: 12 Gennaio 2026

Indirizzo

Via Carinzia 1, 33058 San Giorgio di Nogaro

LIV.
di priorità

3

ID Scheda


E 00FF9-01281

RILIEVO STATO DI FATTO

ITINERARIO PEDONALE

PERCORSO PEDONALE

PARAPETTO

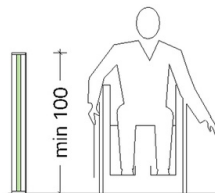
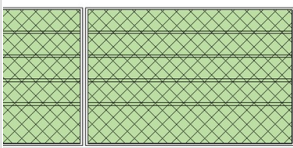


Attraversabile da sfera 10cm	Si
Dimensioni	X 400,00 cm Y --
Materiale	--
Note relative al rilievo	--

LINK ALTRE CRITICITÀ

Nessuna criticità collegata

IPOSTESI DI SOLUZIONE



PS2474

Posa di elemento per riduzione o chiusura dei fori

Modifica parapetto esistente mediante integrazione di elementi tali da renderlo inattraversabile da una sfera di 10 cm di diametro fino ad un'altezza di almeno 100 cm, in conformità con quanto stabilito al punto 8.1.10 del D.M. 236/1989.

STIMA DEL COSTO

Fornitura e posa elementi integrativi in acciaio zincato

525 €

PEBA COMUNE DI SAN GIORGIO DI NOGARO (UD) > PERCORSI > Percorso 6 - PEEP-scuola dell'infanzia

Rilevatore **0181**
 Data Rilievo **18 Novembre 2025**
 Ultimo aggiornamento scheda: 05 Gennaio 2026


Indirizzo
Via Carinzia 1, 33058 San Giorgio di Nogaro

LIV.
 di priorità
1

ID Scheda
E 00FF9-01282

RILIEVO STATO DI FATTO

ITINERARIO PEDONALE PERCORSO PEDONALE **PARAPETTO**

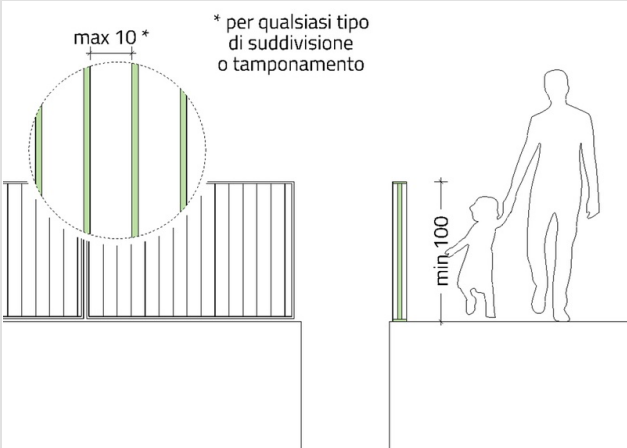


Assenza	Si
Dimensioni	X 400,00 cm Y --
Materiale	--
Note relative al rilievo	--

LINK ALTRE CRITICITÀ

Nessuna criticità collegata

IPOSTESI DI SOLUZIONE



* per qualsiasi tipo di suddivisione o tamponamento

PS2500
Posa di parapetto

Installazione di parapetto con altezza maggiore o uguale a 100 cm e non attraversabile da una sfera con diametro pari a 10 cm.

STIMA DEL COSTO
 Realizzazione getto di fondazione ; Realizzazione getto del cordolo in cls ; Posa armatura ; Posa nuovo parapetto in acciaio ; Scavo di fondazione ; Realizzazione di magrone

2.170
€

PEBA COMUNE DI SAN GIORGIO DI NOGARO (UD) > PERCORSI > Percorso 6 - PEEP-scuola dell'infanzia

Rilevatore **0181**

Data Rilievo **18 Novembre 2025**

Ultimo aggiornamento scheda: 05 Gennaio 2026

Indirizzo

Carnia/Zorutti 9 - San Giorgio di
Nogaro (Udine)

LIV.
di priorità

3

ID Scheda

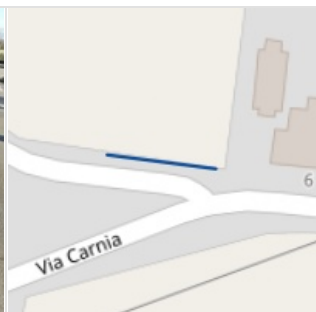
E 00FF9-01283

RILIEVO STATO DI FATTO

ITINERARIO PEDONALE

PERCORSO PEDONALE

PARAPETTO

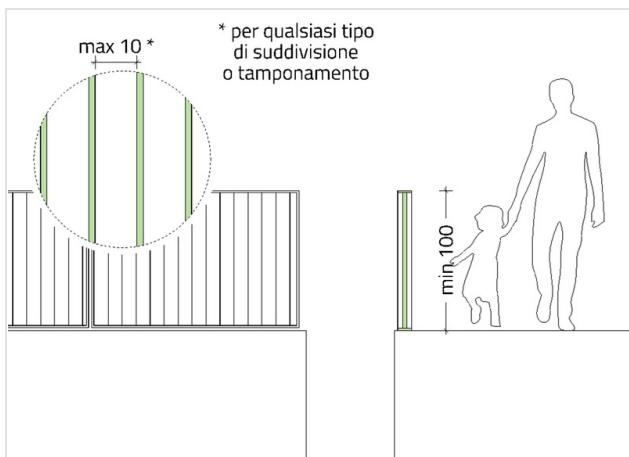


Assenza	Si	
Dimensioni	X --	Y 3000,00 cm
Materiale	--	
Note relative al rilievo	--	

LINK ALTRE CRITICITÀ

Nessuna criticità collegata

IPOSTESI DI SOLUZIONE



PS2500

Posa di parapetto

Installazione di parapetto con altezza maggiore o uguale a 100 cm e non attraversabile da una sfera con diametro pari a 10 cm.

STIMA DEL COSTO

Scavo di fondazione ; Realizzazione di magrone ;
Realizzazione getto di fondazione ; Realizzazione getto del
cordolo in cls ; Posa armatura ; Posa nuovo parapetto in
acciaio

10.650

€

PEBA COMUNE DI SAN GIORGIO DI NOGARO (UD) > PERCORSI > Percorso 6 - PEEP-scuola dell'infanzia

Rilevatore **0181**

Data Rilievo **18 Novembre 2025**

Ultimo aggiornamento scheda: 05 Gennaio 2026

Indirizzo

Via Carinzia 1, 33058 San Giorgio di Nogaro

LIV.
di priorità

3

ID Scheda


E 00FF9-01284

RILIEVO STATO DI FATTO

ITINERARIO PEDONALE

PERCORSO PEDONALE

PAVIMENTAZIONE



Sconnessioni	Si	
Dimensioni	X 40,00 cm	Y 40,00 cm
Materiale	Cemento	
Note relative al rilievo	Pozzetto fuori quota	

LINK ALTRE CRITICITÀ

Nessuna criticità collegata

IPOSTESI DI SOLUZIONE



PS1582

Posizionamento del chiusino alla quota del marciapiede

Adeguamento altimetrico del chiusino alla quota del marciapiede circostante.

STIMA DEL COSTO

Riposizionamento pozzetto in quota

100 €

PEBA COMUNE DI SAN GIORGIO DI NOGARO (UD) > PERCORSI > Percorso 6 - PEEP-scuola dell'infanzia

Rilevatore **0181**

Data Rilievo **18 Novembre 2025**

Ultimo aggiornamento scheda: 09 Gennaio 2026

Indirizzo

Via Carinzia 24, 33058 San Giorgio di Nogaro

LIV.
di priorità

3

ID Scheda

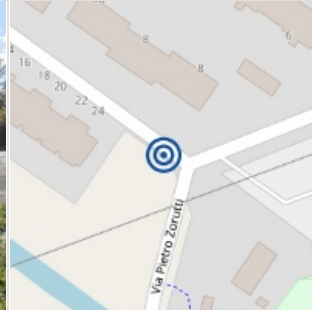
E 00FF9-01286

RILIEVO STATO DI FATTO

ITINERARIO PEDONALE

PERCORSO PEDONALE

OSTACOLO VERTICALE

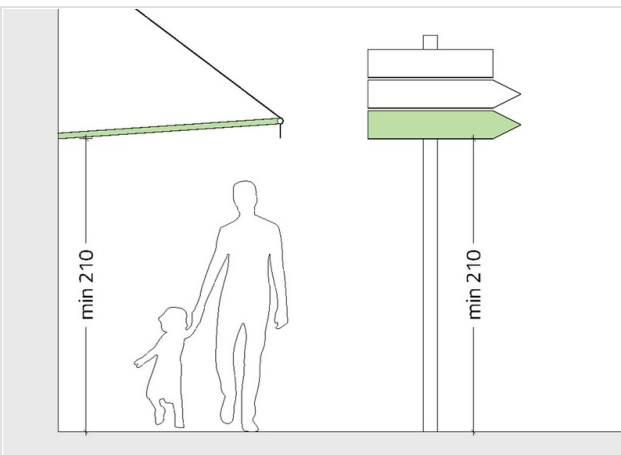


Palo segnaletica	Si
Dimensioni	X 207,00 cm Y --
Materiale	--
Note relative al rilievo	Altezza da terra della segnaletica di 207 cm

LINK ALTRE CRITICITÀ

Nessuna criticità collegata

IPOTESI DI SOLUZIONE



PS1724

Spostamento per garantire altezza libera di passaggio

Spostamento tabella segnaletica in posizione più elevata mediante sostituzione del supporto con un più lungo, o prolungamento di quello esistente, in modo che il lato inferiore della tabella segnaletica si trovi almeno a 210 cm dal piano di calpestio del percorso pedonale.

STIMA DEL COSTO
Spostamento segnale stradale

115 €

PEBA COMUNE DI SAN GIORGIO DI NOGARO (UD) > PERCORSI > Percorso 6 - PEEP-scuola dell'infanzia

Rilevatore **0181**
 Data Rilievo **05 Gennaio 2026**
 Ultimo aggiornamento scheda: 05 Gennaio 2026



Indirizzo
Via Carnia 9, 33058 San Giorgio di Nogaro

LIV.
 di priorità
1

ID Scheda
E 00FF9-01962

RILIEVO STATO DI FATTO

ITINERARIO PEDONALE **STALLO RISERVATO**

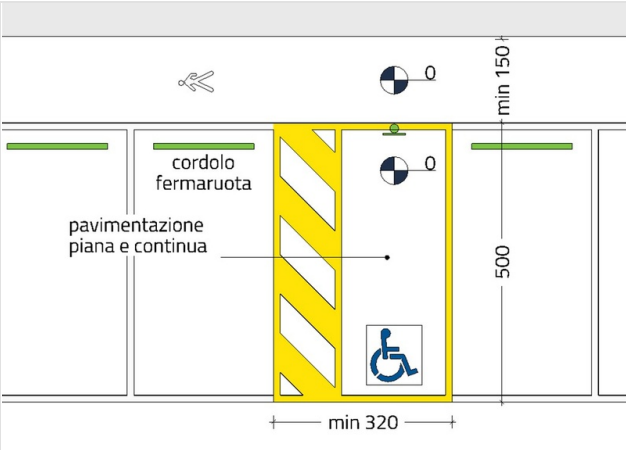



Larghezza	290	cm
Dimensioni	X 290,00 cm	Y 500,00 cm
Materiale	--	
Note relative al rilievo	--	

LINK ALTRE CRITICITÀ

E 00FF9-01237 LIV. **2** **Pendenza longitudinale Stallo riservato**
 Via Carnia 9, 33058 San Giorgio di Nogaro Costo stimato **2130 €**

IPOTESI DI SOLUZIONE



PS1990
Rifacimento di segnaletica orizzontale

Rifacimento segnaletica stallo di sosta riservato con dimensioni congrue al D.M. 236/1989, e inserendo la zebra nella area di manovra per la discesa dal veicolo in conformità con quanto indicato nella parte grafica dell'art. 149 del regolamento di attuazione del Codice della Strada.

STIMA DEL COSTO
 Realizzazione segnaletica orizzontale stallo di sosta **75 €**

PEBA COMUNE DI SAN GIORGIO DI NOGARO (UD) > PERCORSI > Percorso 6 - PEEP-scuola dell'infanzia

Rilevatore **0181**
 Data Rilievo **09 Gennaio 2026**
 Ultimo aggiornamento scheda: 12 Gennaio 2026



Indirizzo
Via Carnia 9, 33058 San Giorgio di Nogarò

LIV.
 di priorità
1

ID Scheda
E 00FF9-01985

RILIEVO STATO DI FATTO

ITINERARIO PEDONALE STALLO RISERVATO

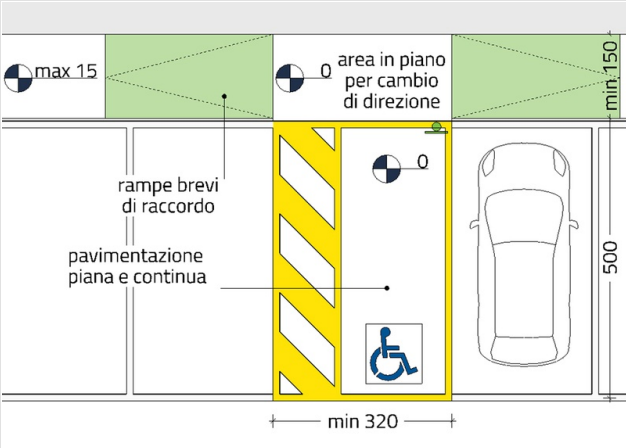



Assenza di collegamento al percorso pedonale	Si
Dimensioni	X-- Y--
Materiale	--
Note relative al rilievo	--

LINK ALTRE CRITICITÀ

E 00FF9-01055	LIV. 1	Assenza Protezione Via Carnia 9, 33058 San Giorgio di Nogarò	Costo stimato 16090 €
E 00FF9-01232	LIV. 1	Assenza Attraversamento pedonale Via Carnia 9, 33058 San Giorgio di Nogarò	Costo stimato 4120 €
E 00FF9-01057	LIV. 2	Cestino/cassonetto Ostacolo verticale Via Carnia 9, 33058 San Giorgio di Nogarò	Costo stimato 255 €

IPOTESI DI SOLUZIONE



PS2536
 Demolizione di parte del percorso pedonale antistante allo stallo riservato e ricostruzione in quota con l'area dello stallo e di parte del marciapiede per realizzare brevi rampe di raccordo

Demolizione di una porzione del percorso pedonale, finalizzata a ricavare un'area in piano alla quota dello stallo riservato, raccordata al resto del percorso mediante la formazione di brevi rampe con pendenza ottimale pari al 5% (max 15% per dislivelli di 15 cm).

rampe brevi di raccordo
 pavimentazione piana e continua

area in piano per cambio di direzione

STIMA DEL COSTO
 Costo compreso nella realizzazione del nuovo marciapiede affiancato agli stalli di sosta

0 €