

# P E B A

INCARICO

**PIANO DI ELIMINAZIONE DELLE BARRIERE ARCHITETTONICHE**

**(P.E.B.A.) del Comune di San Giorgio di Nogaro** (ai sensi della L.R. 10/2018)

CIG: B3613552AB - AFFIDAMENTO: Determinazione n. 726 del 18/10/2024

COMMITTENTE

**Comune di San Giorgio di Nogaro**

Piazza del Municipio, 1 - 33058 San Giorgio di Nogaro (UD)

R.U.P.

**Dott. Massimiliano Paravano**

tel.: 0431-623654 - [ambiente@comune.sangiorgiodinogaro.ud.it](mailto:ambiente@comune.sangiorgiodinogaro.ud.it)



PROGETTISTI  
INCARICATI

**studio a2r**  
architetti associati



**STUDIO A2R** Barbara Motta e Marilena Motta Architetti Associati  
[www.studioa2r.it](http://www.studioa2r.it) - tel. 0432 1510629  
[architetti@studioa2r.it](mailto:architetti@studioa2r.it) - [studio.a2r@pec.it](mailto:studio.a2r@pec.it)  
via Ciro di Pers 4/d - 33100 Udine  
c.f./p.IVA 02913600306

**arch. Barbara Motta**

**arch. Marilena Motta**

**Collaboratori**

pianif.terr. Alberto Fabio

arch. Cinzia Buttò

Alessandro Armellini

ELABORATO

**SCHEDE ITINERARI URBANI  
CRITICITÀ E SOLUZIONI PROGETTUALI**

**ITINERARIO 5 - SAN GIORGIO DI NOGARO:**

Percorso distretto sanitario-cimitero-municipio

**Emissione**      **Revisioni**  
Dicembre 2025

La proprietà del presente elaborato è tutelata a termini di legge. È vietata qualsiasi forma di riproduzione o copia non autorizzata.

**SI.5**

PEBA COMUNE DI SAN GIORGIO DI NOGARO (UD) > PERCORSI > Percorso 5 - distretto sanitario-cimitero-municipio

Rilevatore **0181**  
 Data Rilievo **29 Settembre 2025**  
 Ultimo aggiornamento scheda: 15 Dicembre 2025

Indirizzo  
**Via Roma 1, 33058 San Giorgio di Nogaro**

LIV.  
 di priorità  
**3**

ID Scheda  
**E 00FF9-00804**

RILIEVO STATO DI FATTO

ITINERARIO PEDONALE

PERCORSO PEDONALE

PAVIMENTAZIONE

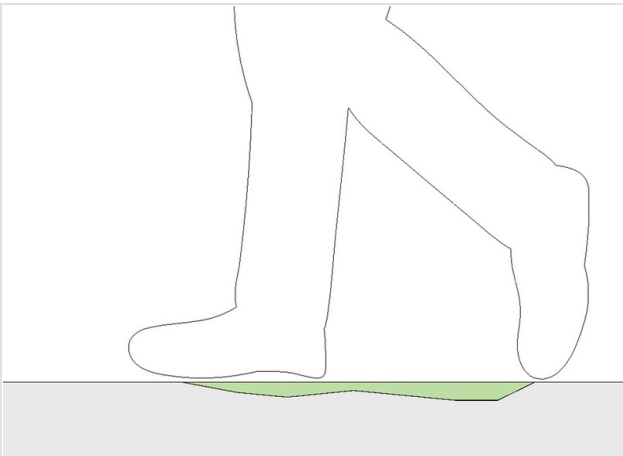


Sconnessioni	Si
Dimensioni	X 125,00 cm Y 160,00 cm
Materiale	Porfido a cubetti
Note relative al rilievo	--

LINK ALTRE CRITICITÀ

Nessuna criticità collegata

IPOSTESI DI SOLUZIONE



**PS1593**  
**Demolizione e rifacimento porzione di marciapiede**  
 Demolizione del tratto di marciapiede con sconnessioni e/o avvallamenti, rifacimento del sottofondo, ripristino della pavimentazione mediante l'utilizzo del medesimo materiale, ed eventuale adeguamento altimetrico dei pozzetti presenti sul percorso. Pendenza trasversale massima dell'1% per lo scolo delle acque meteoriche.

**STIMA DEL COSTO**  
 Demolizione e completo rifacimento pavimentazione in cubetti di porfido **290**  
 €

PEBA COMUNE DI SAN GIORGIO DI NOGARO (UD) > PERCORSI > Percorso 5 - distretto sanitario-cimitero-municipio

Rilevatore **0181**

Data Rilievo **29 Settembre 2025**

Ultimo aggiornamento scheda: 22 Dicembre 2025

Indirizzo

Via Roma 1, 33058 San Giorgio di Nogaro

LIV.  
di priorità

3

ID Scheda

**E** 00FF9-00805

RILIEVO STATO DI FATTO

ITINERARIO PEDONALE

PERCORSO PEDONALE

OSTACOLO VERTICALE



Transenna	Si	
Dimensioni	X --	Y --
Materiale	Metallo	

Note relative al rilievo  
Supporto per cartellonistica pubblicitaria in lamiera, rotta e sporgente verso il percorso

LINK ALTRE CRITICITÀ

Nessuna criticità collegata

IPOSTESI DI SOLUZIONE



PS2508

Spostamento in area esterna al percorso pedonale

Manutenzione transenna/parapetto di protezione danneggiato per ripristino delle condizioni di sicurezza.

STIMA DEL COSTO  
Sostituzione lamiera

**100 €**

PEBA COMUNE DI SAN GIORGIO DI NOGARO (UD) > PERCORSI > Percorso 5 - distretto sanitario-cimitero-municipio

Rilevatore **0181**  
 Data Rilievo **29 Settembre 2025**  
 Ultimo aggiornamento scheda: 15 Dicembre 2025

Indirizzo  
**Via Roma 1, 33058 San Giorgio di Nogaro**

LIV.  
 di priorità  
**3**


ID Scheda  
**E 00FF9-00806**

RILIEVO STATO DI FATTO

ITINERARIO PEDONALE

PERCORSO PEDONALE

OSTACOLO VERTICALE

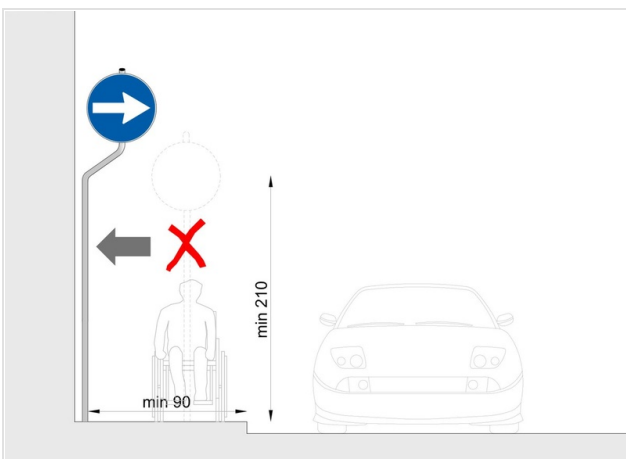


Palo segnaletica	Si
Dimensioni	X -- Y --
Materiale	--
Note relative al rilievo <b>Distanza da cordolo di 13 cm Criticità riferita a segnaletica stradale su due pali</b>	

LINK ALTRE CRITICITÀ

Nessuna criticità collegata

IPOTESI DI SOLUZIONE



**PS1784**  
**Spostamento palo segnaletica in adiacenza al bordo interno del percorso pedonale**

Spostamento del palo della segnaletica in adiacenza al bordo interno del percorso pedonale, mantenendo uno spazio di passaggio netto di almeno 90 cm, ed eventuale sostituzione del supporto con un palo di tipo sagomato. Le tabelle segnaletiche e/la porzione di palo che sporgono sul percorso pedonale andranno posizionate ad un'altezza di almeno 210 cm rispetto al piano di calpestio del marciapiede.

**STIMA DEL COSTO**  
 Rimozione e ricollocamento palo segnaletica stradale **260 €**

PEBA COMUNE DI SAN GIORGIO DI NOGARO (UD) > PERCORSI > Percorso 5 - distretto sanitario-cimitero-municipio

Rilevatore **0181**  
 Data Rilievo **29 Settembre 2025**  
 Ultimo aggiornamento scheda: 15 Dicembre 2025

Indirizzo  
 Via Ippolito Nievo 2, 33058 San  
 Giorgio di Nogaro

LIV.  
 di priorità  
**3**

ID Scheda  
**E 00FF9-00807**

RILIEVO STATO DI FATTO

ITINERARIO PEDONALE

PERCORSO PEDONALE

OSTACOLO VERTICALE

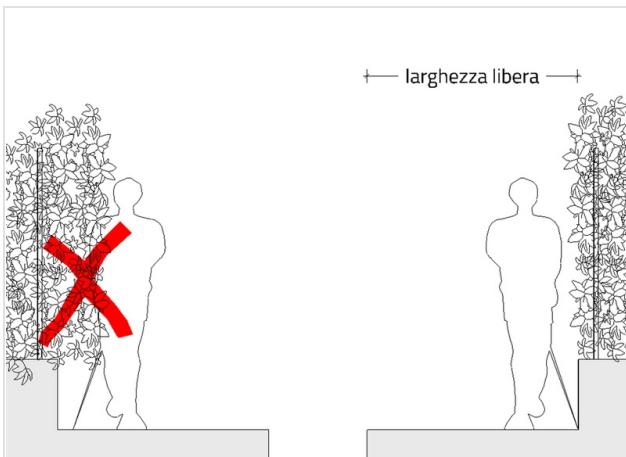


Vegetazione	Si	
Dimensioni	X 70,00 cm	Y --
Materiale	--	
Note relative al rilievo	Riduzione larghezza marciapiede.	

LINK ALTRE CRITICITÀ

Nessuna criticità collegata

IPOTESI DI SOLUZIONE



P0647 (modificato)  
 Sollecito al privato/ente terzo per la potatura della vegetazione  
 Sollecito al privato/ente terzo per la potatura della vegetazione.

STIMA DEL COSTO

**0 €**

PEBA COMUNE DI SAN GIORGIO DI NOGARO (UD) > PERCORSI > Percorso 5 - distretto sanitario-cimitero-municipio

Rilevatore **0181**

Data Rilievo **29 Settembre 2025**

Ultimo aggiornamento scheda: 15 Dicembre 2025

Indirizzo

Via Ippolito Nievo 2, 33058 San  
Giorgio di Nogaro

LIV.  
di priorità

**3**

ID Scheda

**E 00FF9-00808**

RILIEVO STATO DI FATTO

ITINERARIO PEDONALE

PERCORSO PEDONALE

OSTACOLO VERTICALE

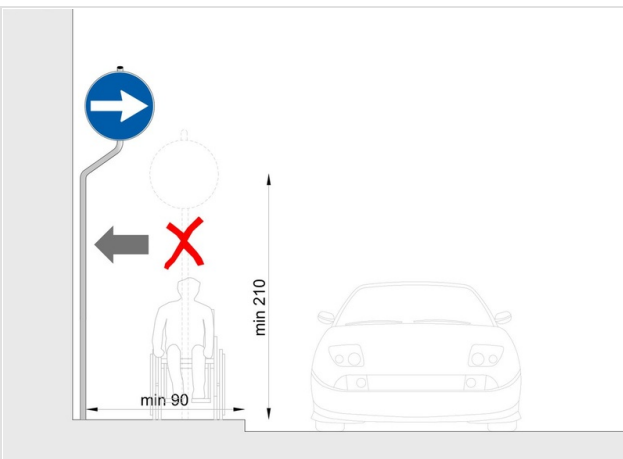


Palo segnaletica	Si	
Dimensioni	X --	Y --
Materiale	--	
Note relative al rilievo	Distanza da muro 40 cm	

LINK ALTRE CRITICITÀ

Nessuna criticità collegata

IPOSTESI DI SOLUZIONE



PS1784

Spostamento palo segnaletica in adiacenza al bordo interno del percorso pedonale

Spostamento del palo della segnaletica in adiacenza al bordo interno del percorso pedonale, mantenendo uno spazio di passaggio netto di almeno 90 cm, ed eventuale sostituzione del supporto con un palo di tipo sagomato. Le tabelle segnaletiche e/la porzione di palo che sporgono sul percorso pedonale andranno posizionate ad un'altezza di almeno 210 cm rispetto al piano di calpestio del marciapiede.

STIMA DEL COSTO

Rimozione e ricollocamento palo segnaletica stradale

**130 €**

PEBA COMUNE DI SAN GIORGIO DI NOGARO (UD) > PERCORSI > Percorso 5 - distretto sanitario-cimitero-municipio

Rilevatore **0181**

Data Rilievo **29 Settembre 2025**

Ultimo aggiornamento scheda: 17 Dicembre 2025

Indirizzo

Via Roma 1, 33058 San Giorgio di Nogaro

LIV.  
di priorità

2

ID Scheda

**E 00FF9-00809**

RILIEVO STATO DI FATTO

ITINERARIO PEDONALE

PERCORSO PEDONALE

OSTACOLO VERTICALE



Palo luce	Si
Dimensioni	X 70,00 cm Y --
Materiale	--

Note relative al rilievo

Spazio palo-recinzione pari a 30 cm Diametro palo di 50 cm  
Percorso pedonale ridotto a 70 cm di larghezza.

LINK ALTRE CRITICITÀ

**E 00FF9-00810**

LIV.  
3

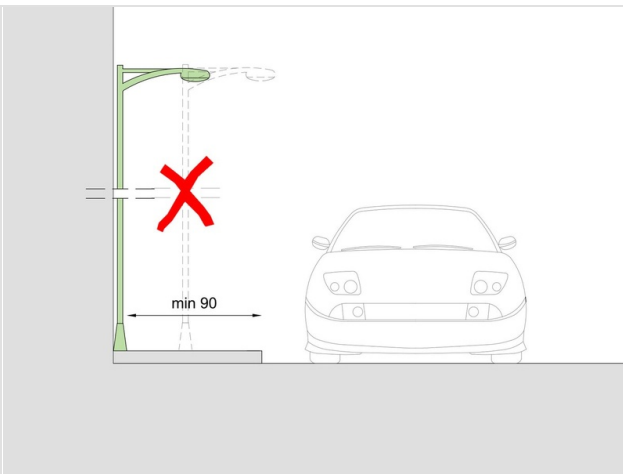
Sconnessioni Pavimentazione

Via Roma 1, 33058 San Giorgio di Nogaro

Costo stimato

50 €

IPOTESI DI SOLUZIONE



PS1788

Richiesta spostamento palo illuminazione in posizione adiacente al bordo interno del percorso pedonale

Richiesta spostamento palo illuminazione pubblica in posizione più idonea, adiacente al bordo interno del marciapiede (es. facciata edificio, recinzione ecc.), consentendo uno spazio per il passaggio avente larghezza pari ad almeno 90 cm.

STIMA DEL COSTO

Scavo ; Posa fondazione con pozzetto di derivazione palo h fino a 10 m ; Tubo corrugato ; Magrone ; Intervento ente gestore per spostamento palo

1.420

€

PEBA COMUNE DI SAN GIORGIO DI NOGARO (UD) > PERCORSI > Percorso 5 - distretto sanitario-cimitero-municipio

Rilevatore **0181**

Data Rilievo **29 Settembre 2025**

Ultimo aggiornamento scheda: 15 Dicembre 2025

Indirizzo

Via Roma 1, 33058 San Giorgio di Nogaro

LIV.  
di priorità

3

ID Scheda

**E 00FF9-00810**

RILIEVO STATO DI FATTO

ITINERARIO PEDONALE

PERCORSO PEDONALE

PAVIMENTAZIONE



Sconnessioni	Si
Dimensioni	X 50,00 cm Y 50,00 cm
Materiale	Calcestruzzo
Note relative al rilievo	Chiusino danneggiato

LINK ALTRE CRITICITÀ

**E 00FF9-00809**

LIV.  
2


Palo luce Ostacolo verticale

Via Roma 1, 33058 San Giorgio di Nogaro

Costo stimato

**1420 €**

IPOTESI DI SOLUZIONE



PS1769

Sostituzione chiusino in cls danneggiato

Rimozione chiusino in cls danneggiato e posa nuovo chiusino per ripristino della planarità del percorso.

STIMA DEL COSTO

Sostituzione chiusino in cls

**50 €**

PEBA COMUNE DI SAN GIORGIO DI NOGARO (UD) > PERCORSI > Percorso 5 - distretto sanitario-cimitero-municipio

Rilevatore **0181**  
 Data Rilievo **29 Settembre 2025**  
 Ultimo aggiornamento scheda: 17 Dicembre 2025


Indirizzo  
**Via del Sale 1, 33058 San Giorgio di Nogarò**

LIV.  
 di priorità  
**1**

ID Scheda  
**E 00FF9-00811**

RILIEVO STATO DI FATTO

ITINERARIO PEDONALE
ATTRAVERSAMENTO PEDONALE



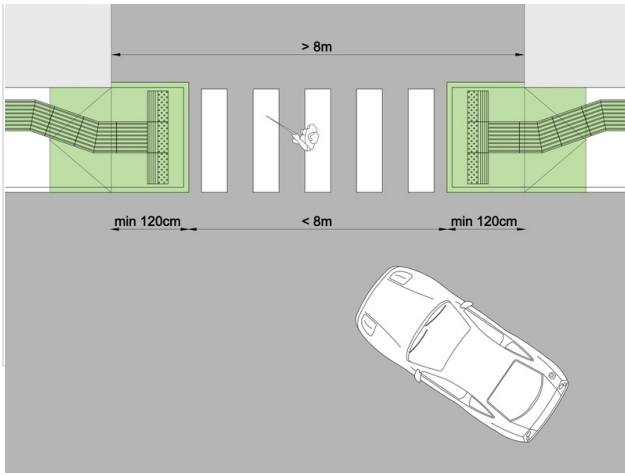
Assenza	Si
Dimensioni	X 1000,00 cm Y --
Materiale	Asfalto
Note relative al rilievo	--

LINK ALTRE CRITICITÀ

<b>E 00FF9-00813</b>	LIV. <b>2</b>	<b>Pendenza trasversale Area per cambio direzione</b> Via del Sale 1, 33058 San Giorgio di Nogarò	Costo stimato --	●
<b>E 00FF9-00814</b>	LIV. <b>3</b>	<b>Manufatto edilizio o tecnologico sporgente Ostacolo verticale</b> Palmanova/Ippolito Nievo 15 - San Giorgio di Nogarò (Udine)	Costo stimato <b>1765 €</b>	●
<b>E 00FF9-00816</b>	LIV. <b>1</b>	<b>Pendenza trasversale Percorso pedonale</b> Via Ippolito Nievo 6, 33058 San Giorgio di Nogarò	Costo stimato <b>4025 €</b>	●
<b>E 00FF9-00971</b>	LIV. <b>1</b>	<b>Assenza Segnaletica tattilo plantare</b> Via Ippolito Nievo 6, 33058 San Giorgio di Nogarò	Costo stimato <b>215 €</b>	●
<b>E 00FF9-00815</b>	LIV. <b>3</b>	<b>Lunghezza Attraversamento pedonale</b> Via Ippolito Nievo 4, 33058 San Giorgio di Nogarò	Costo stimato <b>6040 €</b>	●
<b>E 00FF9-00824</b>	LIV. <b>3</b>	<b>Manufatto edilizio o tecnologico sporgente Ostacolo verticale</b> Via Ippolito Nievo 8, 33058 San Giorgio di Nogarò	Costo stimato --	●

IPOTESI DI SOLUZIONE

	<p><b>PS2490 (modificato)</b>  <b>Realizzazione nuovo attraversamento pedonale con contestuale riduzione della larghezza della carreggiata</b></p> <p>Realizzazione di un attraversamento pedonale a raso, mediante la formazione della segnaletica verticale ed orizzontale conformi alle prescrizioni del Codice della Strada ed al suo Regolamento di attuazione, la modifica dei marciapiedi laterali per la creazione di un accesso all'attraversamento adeguatamente raccordato mediante rampe con pendenza consigliata del 5% (max 15%), e l'installazione della segnaletica tipo "LVE" in cls, posata in conformità con quanto previsto dalle linee guida I.N.M.A.C.I. per la progettazione dei percorsi tattilo-plantari. Si prevede la realizzazione di un'area di accesso all'attraversamento avanzata con profondità pari ad almeno 120 cm, utile alla fermata in piano della persona su sedia a ruote, su uno o su entrambi i lati della carreggiata finalizzata a ridurre la lunghezza dell'attraversamento.</p> <p>Per l'applicazione della presente soluzione si ipotizza la riconfigurazione del marciapiede sul lato nord, utile ad ottenere un attraversamento pedonale con lunghezza inferiore a 8 m, e l'allineamento dei bordi dei marciapiedi sui due lati dell'attraversamento. L'accesso al piano stradale dovrà avvenire mediante rampe con pendenza ottimale pari al 5% (max 15% in caso di dislivello fino a 15 cm).</p>
--	--



#### STIMA DEL COSTO

Rimozione cordolo in cls ; Demolizione marciapiede in cubetti di porfido e mattonelle d'asfalto ; Demolizione asfalto ; Scavo di sbancamento ; Realizzazione strato di fondazione in misto cementato ; Preparazione piano di posa e pavimentazione in cubetti di porfido ; Posa nuovo cordolo in cls ; Posa moduli segnaletica tattilo-plantare in cls ; Adeguamento segnaletica orizzontale e verticale ; Adeguamento altimetrico pozzetti

**6.800**

€

PEBA COMUNE DI SAN GIORGIO DI NOGARO (UD) > PERCORSI > Percorso 5 - distretto sanitario-cimitero-municipio

Rilevatore **0181**

Data Rilievo **29 Settembre 2025**

Ultimo aggiornamento scheda: 15 Dicembre 2025

Indirizzo

Via del Sale 1, 33058 San Giorgio di Nogaro

LIV.  
di priorità  
**3**

ID Scheda

**E** 00FF9-00812

RILIEVO STATO DI FATTO

ITINERARIO PEDONALE

PERCORSO PEDONALE

OSTACOLO VERTICALE

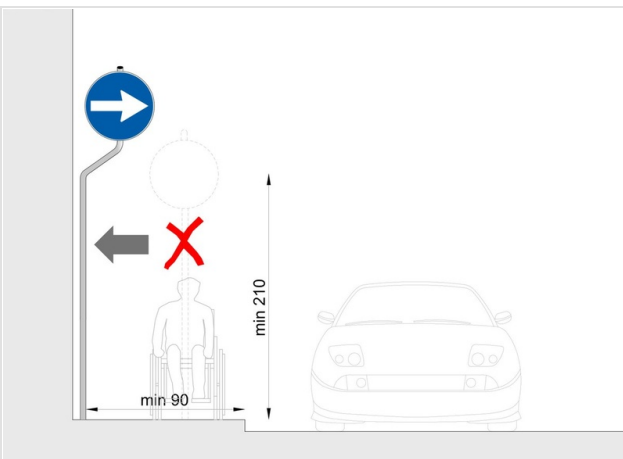


Palo segnaletica	Si	
Dimensioni	X --	Y --
Materiale	--	
Note relative al rilievo	Distanza palo-muro pari a 25 cm	

LINK ALTRE CRITICITÀ

Nessuna criticità collegata

IPOSTESI DI SOLUZIONE



PS1784

Spostamento palo segnaletica in adiacenza al bordo interno del percorso pedonale

Spostamento del palo della segnaletica in adiacenza al bordo interno del percorso pedonale, mantenendo uno spazio di passaggio netto di almeno 90 cm, ed eventuale sostituzione del supporto con un palo di tipo sagomato. Le tabelle segnaletiche e/la porzione di palo che sporgono sul percorso pedonale andranno posizionate ad un'altezza di almeno 210 cm rispetto al piano di calpestio del marciapiede.

STIMA DEL COSTO

Rimozione e ricollocamento palo segnaletica stradale

**130 €**

PEBA COMUNE DI SAN GIORGIO DI NOGARO (UD) > PERCORSI > Percorso 5 - distretto sanitario-cimitero-municipio

Rilevatore **0181**

Data Rilievo **29 Settembre 2025**

Ultimo aggiornamento scheda: 16 Dicembre 2025

Indirizzo

Via del Sale 1, 33058 San Giorgio di Nogaro

LIV.  
di priorità

2

ID Scheda

**E 00FF9-00813**

RILIEVO STATO DI FATTO

ITINERARIO PEDONALE

PERCORSO PEDONALE

AREA PER CAMBIO DIREZIONE

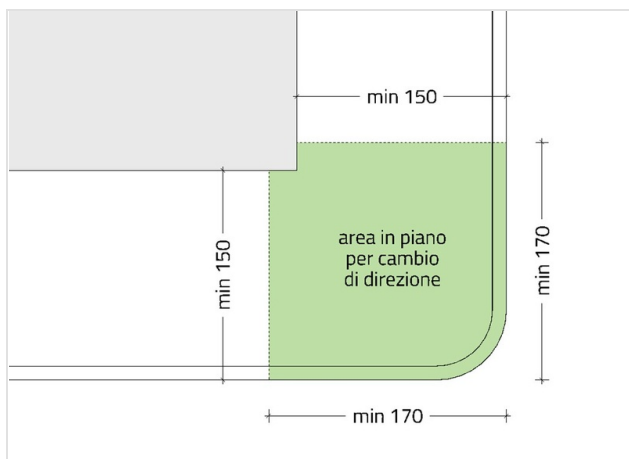


Pendenza trasversale	6	≤ 1%
Dimensioni	X 290,00 cm	Y 260,00 cm
Materiale	Porfido a cubetti	
Note relative al rilievo	--	

LINK ALTRE CRITICITÀ

<b>E 00FF9-00811</b>	LIV. 1	<b>Assenza Attraversamento pedonale</b> Via del Sale 1, 33058 San Giorgio di Nogaro	Costo stimato <b>6800 €</b>	●
<b>E 00FF9-00816</b>	LIV. 1	<b>Pendenza trasversale Percorso pedonale</b> Via Ippolito Nievo 6, 33058 San Giorgio di Nogaro	Costo stimato <b>4025 €</b>	●
<b>E 00FF9-00971</b>	LIV. 1	<b>Assenza Segnaletica tattilo plantare</b> Via Ippolito Nievo 6, 33058 San Giorgio di Nogaro	Costo stimato <b>215 €</b>	●
<b>E 00FF9-00814</b>	LIV. 3	<b>Manufatto edilizio o tecnologico sporgente Ostacolo verticale</b> Palmanova/Ippolito Nievo 15 - San Giorgio di Nogaro (Udine)	Costo stimato <b>1765 €</b>	●
<b>E 00FF9-00815</b>	LIV. 3	<b>Lunghezza Attraversamento pedonale</b> Via Ippolito Nievo 4, 33058 San Giorgio di Nogaro	Costo stimato <b>6040 €</b>	●
<b>E 00FF9-00824</b>	LIV. 3	<b>Manufatto edilizio o tecnologico sporgente Ostacolo verticale</b> Via Ippolito Nievo 8, 33058 San Giorgio di Nogaro	Costo stimato --	●

IPOTESI DI SOLUZIONE



**PS1675**  
**Demolizione e ricostruzione in piano**

Demolizione area per il cambio di direzione, ricostruzione con pavimentazione in piano (pendenza trasversale max 1% necessaria allo smaltimento delle acque meteoriche), ed eventuale rimodulazione delle rampe di raccordo con l'area in piano (pendenza consigliata 5%, max 15% in caso di dislivello fino a 15 cm). Le dimensioni dell'area in piano per il cambio di direzione devono essere conformi a quanto prescritto dall'art. 8.2.1 del D.M. 236/89.

**STIMA DEL COSTO**

Costo compreso nella soluzione relativa alla realizzazione del nuovo attraversamento pedonale

**0**  
€

PEBA COMUNE DI SAN GIORGIO DI NOGARO (UD) > PERCORSI > Percorso 5 - distretto sanitario-cimitero-municipio

Rilevatore **0181**

Data Rilievo **29 Settembre 2025**

Ultimo aggiornamento scheda: 19 Dicembre 2025

Indirizzo

Palmanova/Ippolito Nievo 15 - San  
Giorgio di Nogaro (Udine)

LIV.  
di priorità

3

ID Scheda

**E** 00FF9-00814

RILIEVO STATO DI FATTO

ITINERARIO PEDONALE

PERCORSO PEDONALE

OSTACOLO VERTICALE



Manufatto edilizio o tecnologico sporgente

Si

Dimensioni

X--

Y--

Materiale

--

Note relative al rilievo

Profondità 70 cm

LINK ALTRE CRITICITÀ

<b>E</b> 00FF9-00811	LIV. 1	<b>Assenza Attraversamento pedonale</b> Via del Sale 1, 33058 San Giorgio di Nogaro	Costo stimato <b>6800 €</b>	●
<b>E</b> 00FF9-00816	LIV. 1	<b>Pendenza trasversale Percorso pedonale</b> Via Ippolito Nievo 6, 33058 San Giorgio di Nogaro	Costo stimato <b>4025 €</b>	●
<b>E</b> 00FF9-00824	LIV. 3	<b>Manufatto edilizio o tecnologico sporgente Ostacolo verticale</b> Via Ippolito Nievo 8, 33058 San Giorgio di Nogaro	Costo stimato --	●
<b>E</b> 00FF9-00971	LIV. 1	<b>Assenza Segnaletica tattilo plantare</b> Via Ippolito Nievo 6, 33058 San Giorgio di Nogaro	Costo stimato <b>215 €</b>	●
<b>E</b> 00FF9-00813	LIV. 2	<b>Pendenza trasversale Area per cambio direzione</b> Via del Sale 1, 33058 San Giorgio di Nogaro	Costo stimato --	●
<b>E</b> 00FF9-00815	LIV. 3	<b>Lunghezza Attraversamento pedonale</b> Via Ippolito Nievo 4, 33058 San Giorgio di Nogaro	Costo stimato <b>6040 €</b>	●

IPOTESI DI SOLUZIONE

	<p><b>PS2502</b> <b>Realizzazione di percorso tattilo-plantare in presenza di ostacolo non rimovibile</b></p> <p>Realizzazione percorso tattilo-plantare in presenza di ostacolo non rimovibile o sporgente sul percorso ad un'altezza inferiore a 210 cm, tale da non consentire la percezione della guida naturale alla persona non vedente. La pista tattile, formata per lo più da moduli con codice "direzione rettilinea", dovrà essere raccordata alla guida naturale, prima e dopo l'ostacolo, o estendersi per almeno 120 cm oltre l'inizio della guida naturale, collegandosi con altra segnaletica tattilo-plantare eventualmente presente lungo il percorso (es. attraversamento pedonale). La posa dovrà avvenire in conformità con quanto previsto dalle linee guida I.N.M.A.C.I.</p>
	<p><b>STIMA DEL COSTO</b></p> <p>Demolizione pavimentazione per inserimento moduli segnaletica tattilo-plantare in cls ; Posa moduli segnaletica tattilo-plantare in cls</p> <p><b>1.765</b> €</p>

PEBA COMUNE DI SAN GIORGIO DI NOGARO (UD) > PERCORSI > Percorso 5 - distretto sanitario-cimitero-municipio

Rilevatore **0181**

Data Rilievo **29 Settembre 2025**

Ultimo aggiornamento scheda: 19 Dicembre 2025

Indirizzo

Via Ippolito Nievo 4, 33058 San Giorgio di Nogaro

LIV.  
di priorità

**3**

ID Scheda

**E 00FF9-00815**

RILIEVO STATO DI FATTO

ITINERARIO PEDONALE

ATTRAVERSAMENTO PEDONALE

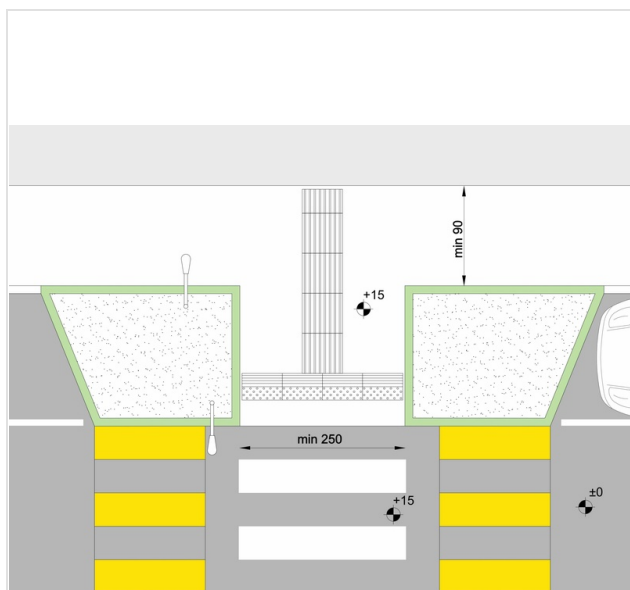


Lunghezza	9.4	≤ 8 m
Dimensioni	X 400,00 cm	Y 940,00 cm
Materiale	--	
Note relative al rilievo	--	

LINK ALTRE CRITICITÀ

<b>E 00FF9-00816</b>	LIV. <b>1</b>	<b>Pendenza trasversale Percorso pedonale</b> Via Ippolito Nievo 6, 33058 San Giorgio di Nogaro	Costo stimato <b>4025 €</b>	●
<b>E 00FF9-00971</b>	LIV. <b>1</b>	<b>Assenza Segnaletica tattilo plantare</b> Via Ippolito Nievo 6, 33058 San Giorgio di Nogaro	Costo stimato <b>215 €</b>	●
<b>E 00FF9-00811</b>	LIV. <b>1</b>	<b>Assenza Attraversamento pedonale</b> Via del Sale 1, 33058 San Giorgio di Nogaro	Costo stimato <b>6800 €</b>	●
<b>E 00FF9-00813</b>	LIV. <b>2</b>	<b>Pendenza trasversale Area per cambio direzione</b> Via del Sale 1, 33058 San Giorgio di Nogaro	Costo stimato --	●
<b>E 00FF9-00814</b>	LIV. <b>3</b>	<b>Manufatto edilizio o tecnologico sporgente Ostacolo verticale</b> Palmanova/Ippolito Nievo 15 - San Giorgio di Nogaro (Udine)	Costo stimato <b>1765 €</b>	●
<b>E 00FF9-00824</b>	LIV. <b>3</b>	<b>Manufatto edilizio o tecnologico sporgente Ostacolo verticale</b> Via Ippolito Nievo 8, 33058 San Giorgio di Nogaro	Costo stimato --	●

IPOTESI DI SOLUZIONE



PS2504

**Realizzazione di prolungamento del percorso pedonale con contestuale riduzione della lunghezza dell'attraversamento pedonale**

Prolungamento del percorso pedonale di accesso all'attraversamento pedonale rialzato, sulla banchina di uno o entrambi i lati della carreggiata, e realizzazione di elementi posti a protezione del prolungamento stesso (aiuole/cordoli/paletti dissuasori ecc.), al fine di ridurre la lunghezza complessiva dell'attraversamento.

Realizzazione di nuova segnaletica tattilo-plantare, in coerenza con la nuova configurazione dei percorsi che conducono all'attraversamento e nel rispetto delle indicazioni contenute nelle linee guida I.N.M.A.C.I per la progettazione dei percorsi tattilo-plantari.

STIMA DEL COSTO

Rimozione cordolo in pietra ; Taglio e rimozione pavimentazione in asfalto ; Realizzazione binder ; Realizzazione nuovo manto stradale in asfalto ; Scavo di sbancamento ; Realizzazione strato di fondazione in misto cementato ; Realizzazione nuova pavimentazione in cubetti in porfido ; Posa nuovo cordolo in pietra ; Fornitura terreno per aiuole ; Realizzazione nuova segnaletica orizzontale ; Posa nuova segnaletica verticale ; Posa moduli segnaletica tattilo-plantare in cls

**6.040 €**

PEBA COMUNE DI SAN GIORGIO DI NOGARO (UD) > PERCORSI > Percorso 5 - distretto sanitario-cimitero-municipio

Rilevatore **0181**

Data Rilievo **29 Settembre 2025**

Ultimo aggiornamento scheda: 15 Dicembre 2025

Indirizzo

Via Ippolito Nievo 6, 33058 San  
Giorgio di Nogaro

LIV.  
di priorità

**1**

ID Scheda

**E 00FF9-00816**

RILIEVO STATO DI FATTO

ITINERARIO PEDONALE

PERCORSO PEDONALE



Pendenza trasversale	9	≤ 1%
Dimensioni	X 220,00 cm	Y 710,00 cm
Materiale	Pietra a cubetti	
Note relative al rilievo	--	

LINK ALTRE CRITICITÀ

<b>E 00FF9-00814</b>	LIV. <b>3</b>	<b>Manufatto edilizio o tecnologico sporgente Ostacolo verticale</b> Palmanova/Ippolito Nievo 15 - San Giorgio di Nogaro (Udine)	Costo stimato <b>1765 €</b>
<b>E 00FF9-00815</b>	LIV. <b>3</b>	<b>Lunghezza Attraversamento pedonale</b> Via Ippolito Nievo 4, 33058 San Giorgio di Nogaro	Costo stimato <b>6040 €</b>
<b>E 00FF9-00811</b>	LIV. <b>1</b>	<b>Assenza Attraversamento pedonale</b> Via del Sale 1, 33058 San Giorgio di Nogaro	Costo stimato <b>6800 €</b>
<b>E 00FF9-00971</b>	LIV. <b>1</b>	<b>Assenza Segnaletica tattilo plantare</b> Via Ippolito Nievo 6, 33058 San Giorgio di Nogaro	Costo stimato <b>215 €</b>
<b>E 00FF9-00813</b>	LIV. <b>2</b>	<b>Pendenza trasversale Area per cambio direzione</b> Via del Sale 1, 33058 San Giorgio di Nogaro	Costo stimato --
<b>E 00FF9-00824</b>	LIV. <b>3</b>	<b>Manufatto edilizio o tecnologico sporgente Ostacolo verticale</b> Via Ippolito Nievo 8, 33058 San Giorgio di Nogaro	Costo stimato --

IPOTESI DI SOLUZIONE

<p>accesso carraio tra parcheggi</p>	<p><b>PS1536</b> <b>Demolizione del passo carrabile e ricostruzione</b></p> <p>Demolizione della porzione di marciapiede occupata dalla rampa esistente e ripristino del percorso pedonale con pendenza trasversale massima dell'1%. Realizzazione di una breve rampa carrabile situata al di fuori del marciapiede.</p>
	<p><b>STIMA DEL COSTO</b> Rimozione cordolo in cls ; Demolizione pavimentazione in cubetti in porfido ; Demolizione pavimentazione in asfalto con tagli delimitatori ; Scavo di sbancamento ; Realizzazione di caldana armata per passo carraio ; Preparazione del piano di posa e realizzazione nuova pavimentazione in cubetti in porfido ; Posa nuovi cordoli in cls ; Adeguamento altimetrico pozzetto ; Realizzazione rampa carrabile in cls armato</p> <p><b>4.025 €</b></p>

PEBA COMUNE DI SAN GIORGIO DI NOGARO (UD) > PERCORSI > Percorso 5 - distretto sanitario-cimitero-municipio

Rilevatore **0181**  
 Data Rilievo **06 Ottobre 2025**  
 Ultimo aggiornamento scheda: 19 Dicembre 2025


Indirizzo  
 Via Ippolito Nievo 8, 33058 San  
 Giorgio di Nogaro

LIV.  
 di priorità  
**3**

ID Scheda  
**E 00FF9-00824**

RILIEVO STATO DI FATTO

ITINERARIO PEDONALE    PERCORSO PEDONALE    **OSTACOLO VERTICALE**



Manufatto edilizio o tecnologico sporgente	Si	
Dimensioni	X --	Y --
Materiale	--	
Note relative al rilievo	Sporgenza pari a 60 cm, altezza da terra 120 cm	

LINK ALTRE CRITICITÀ

<b>E 00FF9-00814</b>	LIV. <b>3</b>	<b>Manufatto edilizio o tecnologico sporgente Ostacolo verticale</b> Palmanova/Ippolito Nievo 15 - San Giorgio di Nogaro (Udine)	Costo stimato <b>1765 €</b>
<b>E 00FF9-00811</b>	LIV. <b>1</b>	<b>Assenza Attraversamento pedonale</b> Via del Sale 1, 33058 San Giorgio di Nogaro	Costo stimato <b>6800 €</b>
<b>E 00FF9-00816</b>	LIV. <b>1</b>	<b>Pendenza trasversale Percorso pedonale</b> Via Ippolito Nievo 6, 33058 San Giorgio di Nogaro	Costo stimato <b>4025 €</b>
<b>E 00FF9-00971</b>	LIV. <b>1</b>	<b>Assenza Segnaletica tattilo plantare</b> Via Ippolito Nievo 6, 33058 San Giorgio di Nogaro	Costo stimato <b>215 €</b>
<b>E 00FF9-00813</b>	LIV. <b>2</b>	<b>Pendenza trasversale Area per cambio direzione</b> Via del Sale 1, 33058 San Giorgio di Nogaro	Costo stimato <b>--</b>
<b>E 00FF9-00815</b>	LIV. <b>3</b>	<b>Lunghezza Attraversamento pedonale</b> Via Ippolito Nievo 4, 33058 San Giorgio di Nogaro	Costo stimato <b>6040 €</b>

IPOTESI DI SOLUZIONE



**PS2502**  
**Realizzazione di percorso tattilo-plantare in presenza di ostacolo non rimovibile**

Realizzazione percorso tattilo-plantare in presenza di ostacolo non rimovibile o sporgente sul percorso ad un'altezza inferiore a 210 cm, tale da non consentire la percezione della guida naturale alla persona non vedente. La pista tattile, formata per lo più da moduli con codice "direzione rettilinea", dovrà essere raccordata alla guida naturale, prima e dopo l'ostacolo, o estendersi per almeno 120 cm oltre l'inizio della guida naturale, collegandosi con altra segnaletica tattilo-plantare eventualmente presente lungo il percorso (es. attraversamento pedonale). La posa dovrà avvenire in conformità con quanto previsto dalle linee guida I.N.M.A.C.I.

STIMA DEL COSTO **0 €**

PEBA COMUNE DI SAN GIORGIO DI NOGARO (UD) > PERCORSI > Percorso 5 - distretto sanitario-cimitero-municipio

Rilevatore **0181**  
 Data Rilievo **06 Ottobre 2025**  
 Ultimo aggiornamento scheda: 15 Dicembre 2025

Indirizzo  
 Via Ippolito Nievo 10, 33058 San  
 Giorgio di Nogaro

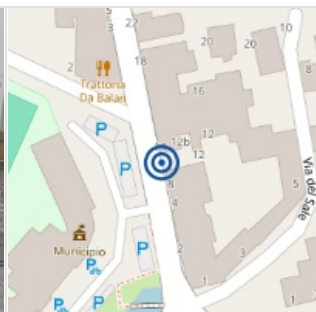
LIV.  
 di priorità  
**2**

ID Scheda  
**E 00FF9-00825**

RILIEVO STATO DI FATTO

ITINERARIO PEDONALE

PERCORSO PEDONALE



Pendenza trasversale **10.5** ≤ 1%

Dimensioni **X--** **Y--**

Materiale **Porfido a cubetti**

Note relative al rilievo  
 Due passi carrabili distinti di dimensioni: - 270x550 cm e pendenza 4,5% - 90x450 cm e pendenza 10,5%

LINK ALTRE CRITICITÀ

<b>E 00FF9-00826</b>	LIV. <b>3</b>	<b>Assenza Segnaletica tattilo plantare</b> Via Ippolito Nievo 10, 33058 San Giorgio di Nogaro	Costo stimato <b>215 €</b>	●
<b>E 00FF9-00828</b>	LIV. <b>3</b>	<b>Larghezza Fermata trasporto pubblico</b> Via Ippolito Nievo 10, 33058 San Giorgio di Nogaro	Costo stimato <b>4330 €</b>	●
<b>E 00FF9-00829</b>	LIV. <b>3</b>	<b>Impedimento all'accostamento del mezzo Fermata trasporto pubblico</b> Via Ippolito Nievo 10, 33058 San Giorgio di Nogaro	Costo stimato <b>225 €</b>	●

IPOTESI DI SOLUZIONE

<p>min 150</p>	<p><b>PS1536</b>  <b>Demolizione del passo carrabile e ricostruzione</b></p> <p>Demolizione della porzione di marciapiede occupata dalla rampa esistente e ripristino del percorso pedonale con pendenza trasversale massima dell'1%.                  Realizzazione di una breve rampa carrabile situata al di fuori del marciapiede.</p>
<p>accesso carraio tra parcheggi</p>	<p><b>STIMA DEL COSTO</b>                  Rimozione cordolo in cls ; Demolizione pavimentazione in cubetti in porfido ; Demolizione pavimentazione in asfalto con tagli delimitatori ; Scavo di sbancamento ; Realizzazione di caldaia armata per passo carrabile ; Preparazione piano di posa e realizzazione nuova pavimentazione in cubetti in porfido ; Realizzazione rampa per passo carraio in cls armato ; Posa nuovi cordoli in cls ; Adeguamento altimetrico pozzetti</p> <p><b>6.150 €</b></p>

PEBA COMUNE DI SAN GIORGIO DI NOGARO (UD) > PERCORSI > Percorso 5 - distretto sanitario-cimitero-municipio

Rilevatore **0181**  
 Data Rilievo **06 Ottobre 2025**  
 Ultimo aggiornamento scheda: 15 Dicembre 2025

Indirizzo  
 Via Ippolito Nievo 10, 33058 San  
 Giorgio di Nogaro

LIV.  
 di priorità  
**3**

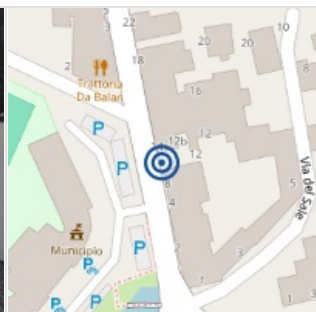
ID Scheda  
**E 00FF9-00826**

RILIEVO STATO DI FATTO

ITINERARIO PEDONALE

FERMATA TRASPORTO PUBBLICO

SEGNALETICA TATTOLO PLANTARE



Assenza	Si
Dimensioni	X-- Y--
Materiale	--
Note relative al rilievo	--

LINK ALTRE CRITICITÀ

<b>E 00FF9-00825</b>	LIV. <b>2</b>	<b>Pendenza trasversale Percorso pedonale</b> Via Ippolito Nievo 10, 33058 San Giorgio di Nogaro	Costo stimato <b>6150 €</b>
<b>E 00FF9-00829</b>	LIV. <b>3</b>	<b>Impedimento all'accostamento del mezzo Fermata trasporto pubblico</b> Via Ippolito Nievo 10, 33058 San Giorgio di Nogaro	Costo stimato <b>225 €</b>
<b>E 00FF9-00828</b>	LIV. <b>3</b>	<b>Larghezza Fermata trasporto pubblico</b> Via Ippolito Nievo 10, 33058 San Giorgio di Nogaro	Costo stimato <b>4330 €</b>

IPOTESI DI SOLUZIONE

	<p><b>PS1573 (modificato)</b>  <b>Realizzazione di percorso tattilo-plantare</b></p> <p>Realizzazione della segnaletica tattilo-plantare, con codici LVE, presso la fermata del trasporto pubblico locale, finalizzata all'individuazione della palina della fermata e della posizione della porta anteriore del mezzo. I codici della segnaletica tattilo-plantare dovranno essere posati in coerenza con le linee guida I.N.M.A.C.I., prevedendo in particolare il collegamento, mediante codice di "direzione rettilinea", tra linea guida naturale e la posizione della porta anteriore del mezzo quest'ultime segnalate entrambe con codice "attenzione/servizio".</p> <p>Si consideri che la fermata attualmente è in conflitto con i passi carrabili per cui si ipotizza che questa venga traslata più a sud in corrispondenza degli attuali stalli per il carico/scarico.</p> <p><b>STIMA DEL COSTO</b>                  Demolizione pavimentazione in cubetti di porfido per inserimento segnaletica tattilo-plantare ; Posa moduli segnaletica tattilo-plantare in cls <b>215 €</b></p>
--	---

PEBA COMUNE DI SAN GIORGIO DI NOGARO (UD) > PERCORSI > Percorso 5 - distretto sanitario-cimitero-municipio

Rilevatore **0181**  
 Data Rilievo **06 Ottobre 2025**  
 Ultimo aggiornamento scheda: 16 Dicembre 2025


Indirizzo  
 Via Ippolito Nievo 10, 33058 San  
 Giorgio di Nogaro

LIV.  
 di priorità  
**3**

ID Scheda  
**E 00FF9-00828**

RILIEVO STATO DI FATTO

ITINERARIO PEDONALE    FERMATA TRASPORTO PUBBLICO

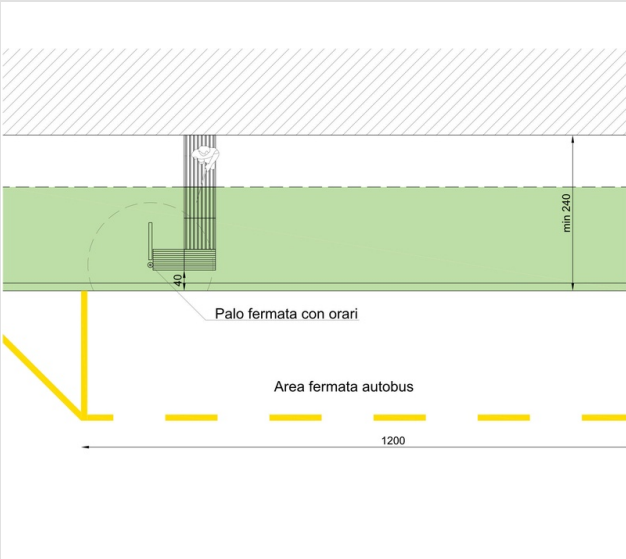


Larghezza	90	cm
Dimensioni	X --	Y --
Materiale	Porfido a cubetti	
Note relative al rilievo	--	

LINK ALTRE CRITICITÀ

<b>E 00FF9-00825</b>	LIV. <b>2</b>	<b>Pendenza trasversale Percorso pedonale</b> Via Ippolito Nievo 10, 33058 San Giorgio di Nogaro	Costo stimato <b>6150 €</b>
<b>E 00FF9-00829</b>	LIV. <b>3</b>	<b>Impedimento all'accostamento del mezzo Fermata trasporto pubblico</b> Via Ippolito Nievo 10, 33058 San Giorgio di Nogaro	Costo stimato <b>225 €</b>
<b>E 00FF9-00826</b>	LIV. <b>3</b>	<b>Assenza Segnaletica tattilo plantare</b> Via Ippolito Nievo 10, 33058 San Giorgio di Nogaro	Costo stimato <b>215 €</b>

IPOTESI DI SOLUZIONE



**PS1576 (modificato)**  
**Allargamento della banchina fino ad una larghezza di 240 cm**

Incremento della larghezza del marciapiede esistente fino alla larghezza di 2,40 m, e per una lunghezza minima di 12 m, finalizzato all'ottenimento di una zona di sbarco con caratteristiche adeguate ad una fermata del servizio extraurbano.

L'area antistante la porta centrale del mezzo dovrà essere mantenuta sgombra da eventuali ostacoli (es. pali, cestini, arredo urbano). Dovrà inoltre essere garantito un dislivello di 15 cm tra il piano stradale e quello del marciapiede al fine di agevolare la salita/discesa dal mezzo. Questa soluzione dovrà essere attuata considerando lo spostamento della fermata in una posizione più idonea, non in conflitto con gli accessi carrabili. Si è ipotizzato lo spostamento nell'area immediatamente a sud occupata dagli stalli per il carico/scarico, i quali dovranno essere ricollocati.

**STIMA DEL COSTO**  
 Demolizione pavimentazione in asfalto ; Scavo di sbancamento ; Posa nuovo cordolo in cls ; Realizzazione strato di fondazione in misto cementato ; Preparazione piano di posa e realizzazione pavimentazione in cubetti di porfido ; Spostamento caditoia

**4.330 €**

PEBA COMUNE DI SAN GIORGIO DI NOGARO (UD) > PERCORSI > Percorso 5 - distretto sanitario-cimitero-municipio

Rilevatore **0181**  
 Data Rilievo **06 Ottobre 2025**  
 Ultimo aggiornamento scheda: 15 Dicembre 2025

Indirizzo  
 Via Ippolito Nievo 10, 33058 San  
 Giorgio di Nogaro

LIV.  
 di priorità  
**3**

ID Scheda  
**E 00FF9-00829**

RILIEVO STATO DI FATTO

ITINERARIO PEDONALE    FERMATA TRASPORTO PUBBLICO

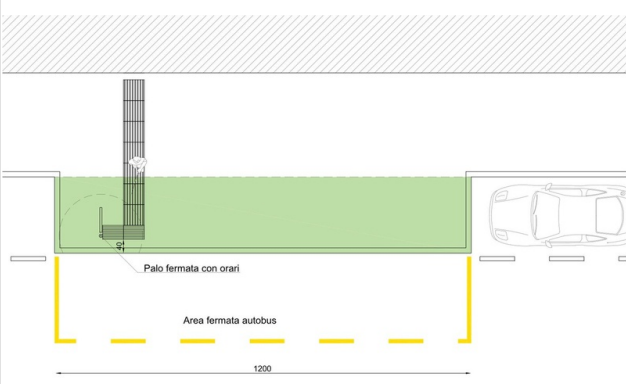


Impedimento all'accostamento del mezzo	Si	
Dimensioni	X --	Y --
Materiale	--	
Note relative al rilievo Posizione in corrispondenza di due accessi carrabili e con presenza di stalli di sosta che impediscono l'avvicinamento del mezzo al marciapiede.		

LINK ALTRE CRITICITÀ

<b>E 00FF9-00825</b>	LIV. <b>2</b>	<b>Pendenza trasversale Percorso pedonale</b> Via Ippolito Nievo 10, 33058 San Giorgio di Nogaro	Costo stimato <b>6150 €</b>
<b>E 00FF9-00826</b>	LIV. <b>3</b>	<b>Assenza Segnaletica tattilo plantare</b> Via Ippolito Nievo 10, 33058 San Giorgio di Nogaro	Costo stimato <b>215 €</b>
<b>E 00FF9-00828</b>	LIV. <b>3</b>	<b>Larghezza Fermata trasporto pubblico</b> Via Ippolito Nievo 10, 33058 San Giorgio di Nogaro	Costo stimato <b>4330 €</b>

IPOTESI DI SOLUZIONE



**PS1605 (modificato)**  
**Allargamento marciapiede fino al bordo della carreggiata**

Allargamento, fino al bordo della carreggiata, del marciapiede necessario alla salita/discesa dal mezzo, realizzato mediante l'eliminazione degli stalli di sosta longitudinali presenti nell'area attigua alla fermata del TPL. La quota del piano della nuova porzione di marciapiede dovrà trovarsi a 15 cm sopra il piano stradale. L'area di attesa e di salita/discesa dal mezzo dovrà essere provvista di segnaletica tattilo-plantare in conformità a quanto riportato dalle linee guida I.N.M.A.C.I.

Questa soluzione dovrà essere attuata considerando lo spostamento della fermata in una posizione più idonea, non in conflitto con gli accessi carrabili. Si è ipotizzato lo spostamento nell'area immediatamente a sud occupata dagli stalli per il carico/scarico, i quali dovranno essere ricollocati.

**STIMA DEL COSTO**  
 Costo ampliamento marciapiede compreso nella soluzione relativa alla larghezza dell'area di attesa ; Spostamento palo fermata ; Realizzazione segnaletica orizzontale    **225 €**

PEBA COMUNE DI SAN GIORGIO DI NOGARO (UD) > PERCORSI > Percorso 5 - distretto sanitario-cimitero-municipio

Rilevatore **0181**  
 Data Rilievo **06 Ottobre 2025**  
 Ultimo aggiornamento scheda: 16 Dicembre 2025

Indirizzo  
 Via Ippolito Nievo 10, 33058 San  
 Giorgio di Nogaro

LIV.  
 di priorità  
**3**

ID Scheda  
**E 00FF9-00830**

RILIEVO STATO DI FATTO

ITINERARIO PEDONALE

PERCORSO PEDONALE

PAVIMENTAZIONE

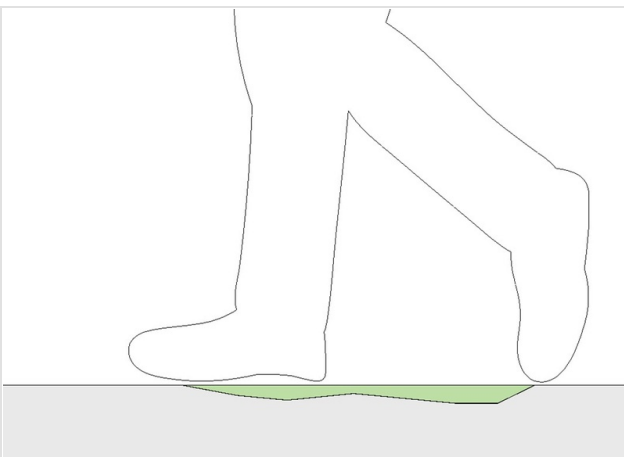


Sconnessioni	Si	
Dimensioni	X 90,00 cm	Y 300,00 cm
Materiale	Porfido a cubetti	
Note relative al rilievo	--	

LINK ALTRE CRITICITÀ

Nessuna criticità collegata

IPOSTESI DI SOLUZIONE



**PS1593**  
**Demolizione e rifacimento porzione di marciapiede**  
 Demolizione del tratto di marciapiede con sconnessioni e/o avvallamenti, rifacimento del sottofondo, ripristino della pavimentazione mediante l'utilizzo del medesimo materiale, ed eventuale adeguamento altimetrico dei pozzetti presenti sul percorso. Pendenza trasversale massima dell'1% per lo scolo delle acque meteoriche.

**STIMA DEL COSTO**  
 Demolizione e completo rifacimento pavimentazione in cubetti di porfido **390**  
 €

PEBA COMUNE DI SAN GIORGIO DI NOGARO (UD) > PERCORSI > Percorso 5 - distretto sanitario-cimitero-municipio

Rilevatore **0181**  
 Data Rilievo **06 Ottobre 2025**  
 Ultimo aggiornamento scheda: 16 Dicembre 2025

Indirizzo  
 Via Ippolito Nievo 14, 33058 San  
 Giorgio di Nogaro

LIV.  
 di priorità  
**1**

ID Scheda  
**E 00FF9-00831**

RILIEVO STATO DI FATTO

ITINERARIO PEDONALE

PERCORSO PEDONALE

OSTACOLO VERTICALE



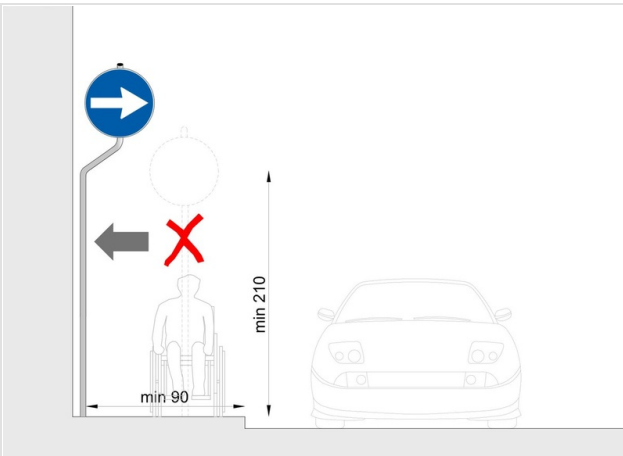
Palo segnaletica	Si
Dimensioni	X -- Y --
Materiale	--

Note relative al rilievo  
 Distanza palo-muro pari a 20 cm Spazio netto di passaggio rimanente pari a 67 cm

LINK ALTRE CRITICITÀ

Nessuna criticità collegata

IPOSTESI DI SOLUZIONE



**PS1784**  
 Spostamento palo segnaletica in adiacenza al bordo interno del percorso pedonale

Spostamento del palo della segnaletica in adiacenza al bordo interno del percorso pedonale, mantenendo uno spazio di passaggio netto di almeno 90 cm, ed eventuale sostituzione del supporto con un palo di tipo sagomato. Le tabelle segnaletiche e/la porzione di palo che sporgono sul percorso pedonale andranno posizionate ad un'altezza di almeno 210 cm rispetto al piano di calpestio del marciapiede.

STIMA DEL COSTO  
 Rimozione e ricollocamento palo segnaletica stradale

**130 €**

PEBA COMUNE DI SAN GIORGIO DI NOGARO (UD) > PERCORSI > Percorso 5 - distretto sanitario-cimitero-municipio

Rilevatore **0181**  
 Data Rilievo **06 Ottobre 2025**  
 Ultimo aggiornamento scheda: 16 Dicembre 2025

Indirizzo  
 Via Ippolito Nievo 14, 33058 San  
 Giorgio di Nogaro

LIV.  
 di priorità  
**3**

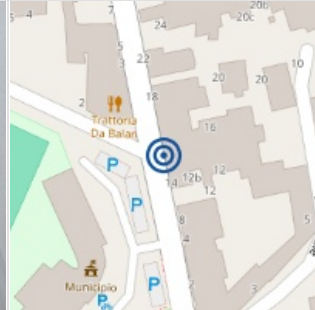
ID Scheda  
**E 00FF9-00832**

RILIEVO STATO DI FATTO

ITINERARIO PEDONALE

PERCORSO PEDONALE

PAVIMENTAZIONE

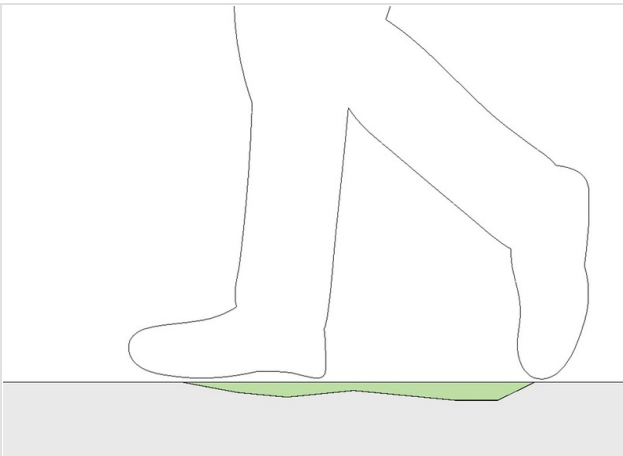


Sconnessioni	Si	
Dimensioni	X 90,00 cm	Y 120,00 cm
Materiale	Porfido a cubetti	
Note relative al rilievo	--	

LINK ALTRE CRITICITÀ

Nessuna criticità collegata

IPOSTESI DI SOLUZIONE



**PS1593**  
**Demolizione e rifacimento porzione di marciapiede**  
 Demolizione del tratto di marciapiede con sconnessioni e/o avvallamenti, rifacimento del sottofondo, ripristino della pavimentazione mediante l'utilizzo del medesimo materiale, ed eventuale adeguamento altimetrico dei pozzetti presenti sul percorso. Pendenza trasversale massima dell'1% per lo scolo delle acque meteoriche.

**STIMA DEL COSTO**  
 Demolizione e completo rifacimento pavimentazione in cubetti di porfido **160**  
 €

PEBA COMUNE DI SAN GIORGIO DI NOGARO (UD) > PERCORSI > Percorso 5 - distretto sanitario-cimitero-municipio

Rilevatore **0181**  
 Data Rilievo **06 Ottobre 2025**  
 Ultimo aggiornamento scheda: 19 Dicembre 2025

Indirizzo  
 Via Ippolito Nievo 14, 33058 San  
 Giorgio di Nogaro

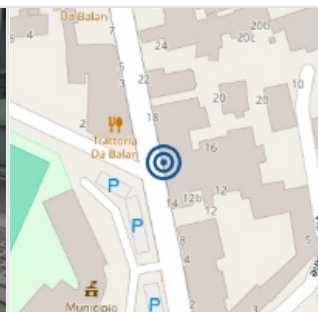
LIV.  
 di priorità  
**2**

ID Scheda  
**E 00FF9-00833**

RILIEVO STATO DI FATTO

ITINERARIO PEDONALE

PERCORSO PEDONALE



Pendenza trasversale	5.5	≤ 1%
Dimensioni	X 100,00 cm	Y 1480,00 cm
Materiale	Pietra a cubetti	
Note relative al rilievo	---	

LINK ALTRE CRITICITÀ

<b>E 00FF9-00834</b>	LIV. <b>3</b>	<b>Sconnessioni Pavimentazione</b> Via Ippolito Nievo 16, 33058 San Giorgio di Nogaro	Costo stimato --	●
<b>E 00FF9-00835</b>	LIV. <b>3</b>	<b>Palo luce Ostacolo verticale</b> Via Ippolito Nievo 22, 33058 San Giorgio di Nogaro	Costo stimato --	●
<b>E 00FF9-00836</b>	LIV. <b>3</b>	<b>Sconnessioni Pavimentazione</b> Via Ippolito Nievo 22, 33058 San Giorgio di Nogaro	Costo stimato --	●
<b>E 00FF9-01948</b>	LIV. <b>2</b>	<b>Pendenza trasversale Percorso pedonale</b> Via Ippolito Nievo 14, 33058 San Giorgio di Nogaro	Costo stimato <b>2360 €</b>	●

IPOTESI DI SOLUZIONE

<p>pendenza trasversale max 1%</p> <p>esempio: pendenza trasversale 4% con rischio ribaltamento</p>	<p><b>PS2204</b>  <b>Demolizione del marciapiede e ricostruzione</b></p> <p>Demolizione pavimentazione e rifacimento in piano del marciapiede (pendenza trasversale max 1% necessaria al deflusso delle acque meteoriche).</p> <hr/> <p><b>STIMA DEL COSTO</b>                  Sostituzione cordolo in cls ; Demolizione e completo rifacimento pavimentazione in cubetti di porfido ; Adeguamento altimetrico pozzetti</p> <p style="text-align: right;"><b>2.915</b> €</p>
---	---

PEBA COMUNE DI SAN GIORGIO DI NOGARO (UD) > PERCORSI > Percorso 5 - distretto sanitario-cimitero-municipio

Rilevatore **0181**  
 Data Rilievo **06 Ottobre 2025**  
 Ultimo aggiornamento scheda: 16 Dicembre 2025



Indirizzo  
 Via Ippolito Nievo 16, 33058 San  
 Giorgio di Nogaro

LIV.  
 di priorità  
**3**

ID Scheda  
**E 00FF9-00834**

RILIEVO STATO DI FATTO

ITINERARIO PEDONALE    PERCORSO PEDONALE    **PAVIMENTAZIONE**





Sconnessioni	Si	
Dimensioni	X 100,00 cm	Y 40,00 cm
Materiale	Porfido a cubetti	
Note relative al rilievo	--	

LINK ALTRE CRITICITÀ

<b>E 00FF9-00833</b>	LIV. <b>2</b>	<b>Pendenza trasversale Percorso pedonale</b> Via Ippolito Nievo 14, 33058 San Giorgio di Nogaro	Costo stimato <b>2915 €</b>	●
<b>E 00FF9-01948</b>	LIV. <b>2</b>	<b>Pendenza trasversale Percorso pedonale</b> Via Ippolito Nievo 14, 33058 San Giorgio di Nogaro	Costo stimato <b>2360 €</b>	●
<b>E 00FF9-00836</b>	LIV. <b>3</b>	<b>Sconnessioni Pavimentazione</b> Via Ippolito Nievo 22, 33058 San Giorgio di Nogaro	Costo stimato --	●
<b>E 00FF9-00835</b>	LIV. <b>3</b>	<b>Palo luce Ostacolo verticale</b> Via Ippolito Nievo 22, 33058 San Giorgio di Nogaro	Costo stimato --	●

IPOTESI DI SOLUZIONE



**PS1593**  
**Demolizione e rifacimento porzione di marciapiede**

Demolizione del tratto di marciapiede con sconnessioni e/o avvallamenti, rifacimento del sottofondo, ripristino della pavimentazione mediante l'utilizzo del medesimo materiale, ed eventuale adeguamento altimetrico dei pozzetti presenti sul percorso. Pendenza trasversale massima dell'1% per lo scolo delle acque meteoriche.

STIMA DEL COSTO  
 Costo compreso nella soluzione relativa all'eliminazione della pendenza trasversale

**0**  
**€**

PEBA COMUNE DI SAN GIORGIO DI NOGARO (UD) > PERCORSI > Percorso 5 - distretto sanitario-cimitero-municipio

Rilevatore **0181**  
 Data Rilievo **06 Ottobre 2025**  
 Ultimo aggiornamento scheda: 16 Dicembre 2025

Indirizzo  
 Via Ippolito Nievo 22, 33058 San  
 Giorgio di Nogaro

LIV.  
 di priorità  
**3**

ID Scheda  
**E 00FF9-00835**

RILIEVO STATO DI FATTO

ITINERARIO PEDONALE    PERCORSO PEDONALE    **OSTACOLO VERTICALE**



Palo luce	Si	
Dimensioni	X --	Y --
Materiale	--	
Note relative al rilievo	Spazio di passaggio netto di 75 cm	

LINK ALTRE CRITICITÀ

<b>E 00FF9-00833</b>	LIV. <b>2</b>	<b>Pendenza trasversale Percorso pedonale</b> Via Ippolito Nievo 14, 33058 San Giorgio di Nogaro	Costo stimato <b>2915 €</b>	●
<b>E 00FF9-01948</b>	LIV. <b>2</b>	<b>Pendenza trasversale Percorso pedonale</b> Via Ippolito Nievo 14, 33058 San Giorgio di Nogaro	Costo stimato <b>2360 €</b>	●
<b>E 00FF9-00836</b>	LIV. <b>3</b>	<b>Sconnessioni Pavimentazione</b> Via Ippolito Nievo 22, 33058 San Giorgio di Nogaro	Costo stimato --	●
<b>E 00FF9-00834</b>	LIV. <b>3</b>	<b>Sconnessioni Pavimentazione</b> Via Ippolito Nievo 16, 33058 San Giorgio di Nogaro	Costo stimato --	●

IPOTESI DI SOLUZIONE



**PS1781**  
**Risoluzione criticità non vantaggiosa in relazione al dispendio economico**

Considerando le condizioni di contesto o di uso, si ritiene che l'intervento di soluzione non sia economicamente vantaggioso alla luce del beneficio ottenibile.

STIMA DEL COSTO **0 €**

PEBA COMUNE DI SAN GIORGIO DI NOGARO (UD) > PERCORSI > Percorso 5 - distretto sanitario-cimitero-municipio

Rilevatore **0181**  
 Data Rilievo **06 Ottobre 2025**  
 Ultimo aggiornamento scheda: 16 Dicembre 2025


Indirizzo  
 Via Ippolito Nievo 22, 33058 San  
 Giorgio di Nogaro

LIV.  
 di priorità  
**3**

ID Scheda  
**E 00FF9-00836**

RILIEVO STATO DI FATTO

ITINERARIO PEDONALE    PERCORSO PEDONALE    PAVIMENTAZIONE




Sconnessioni	Si	
Dimensioni	X 105,00 cm	Y 180,00 cm
Materiale	Porfido a cubetti	
Note relative al rilievo	--	

LINK ALTRE CRITICITÀ

<b>E 00FF9-00833</b>	LIV. <b>2</b>	<b>Pendenza trasversale Percorso pedonale</b> Via Ippolito Nievo 14, 33058 San Giorgio di Nogaro	Costo stimato <b>2915 €</b>	●
<b>E 00FF9-01948</b>	LIV. <b>2</b>	<b>Pendenza trasversale Percorso pedonale</b> Via Ippolito Nievo 14, 33058 San Giorgio di Nogaro	Costo stimato <b>2360 €</b>	●
<b>E 00FF9-00835</b>	LIV. <b>3</b>	<b>Palo luce Ostacolo verticale</b> Via Ippolito Nievo 22, 33058 San Giorgio di Nogaro	Costo stimato --	●
<b>E 00FF9-00834</b>	LIV. <b>3</b>	<b>Sconnessioni Pavimentazione</b> Via Ippolito Nievo 16, 33058 San Giorgio di Nogaro	Costo stimato --	●

IPOTESI DI SOLUZIONE



**PS1593**  
**Demolizione e rifacimento porzione di marciapiede**

Demolizione del tratto di marciapiede con sconnessioni e/o avvallamenti, rifacimento del sottofondo, ripristino della pavimentazione mediante l'utilizzo del medesimo materiale, ed eventuale adeguamento altimetrico dei pozzetti presenti sul percorso. Pendenza trasversale massima dell'1% per lo scolo delle acque meteoriche.

STIMA DEL COSTO  
 Costo compreso nella soluzione relativa all'eliminazione della pendenza trasversale

**0**  
**€**

PEBA COMUNE DI SAN GIORGIO DI NOGARO (UD) > PERCORSI > Percorso 5 - distretto sanitario-cimitero-municipio

Rilevatore **0181**  
 Data Rilievo **06 Ottobre 2025**  
 Ultimo aggiornamento scheda: 16 Dicembre 2025

Indirizzo  
 Via Ippolito Nievo 24, 33058 San  
 Giorgio di Nogaro

LIV.  
 di priorità  
**3**

ID Scheda  
**E 00FF9-00837**

RILIEVO STATO DI FATTO

ITINERARIO PEDONALE

PERCORSO PEDONALE

PAVIMENTAZIONE

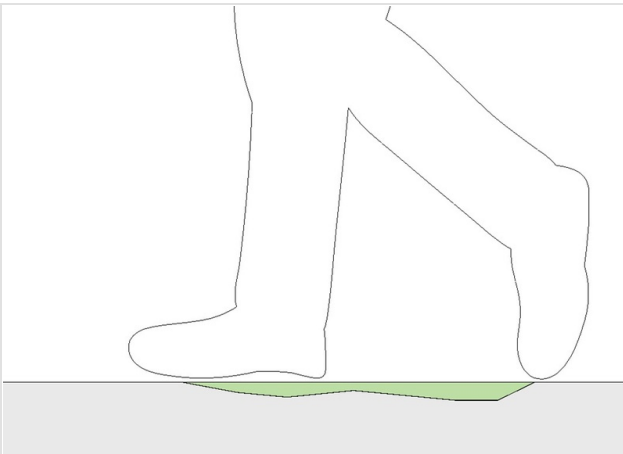


Sconnessioni	Si
Dimensioni	X 100,00 cm Y 130,00 cm
Materiale	Porfido a cubetti
Note relative al rilievo	Pozzetto incassato

LINK ALTRE CRITICITÀ

Nessuna criticità collegata

IPOSTESI DI SOLUZIONE



**PS1593**  
**Demolizione e rifacimento porzione di marciapiede**  
 Demolizione del tratto di marciapiede con sconnessioni e/o avvallamenti, rifacimento del sottofondo, ripristino della pavimentazione mediante l'utilizzo del medesimo materiale, ed eventuale adeguamento altimetrico dei pozzetti presenti sul percorso. Pendenza trasversale massima dell'1% per lo scolo delle acque meteoriche.

**STIMA DEL COSTO**  
 Demolizione e completo rifacimento pavimentazione in cubetti di porfido ; Riposizionamento pozzetto **290**  
 €

PEBA COMUNE DI SAN GIORGIO DI NOGARO (UD) > PERCORSI > Percorso 5 - distretto sanitario-cimitero-municipio

Rilevatore **0181**  
 Data Rilievo **06 Ottobre 2025**  
 Ultimo aggiornamento scheda: 16 Dicembre 2025

Indirizzo  
 Via Ippolito Nievo 34, 33058 San  
 Giorgio di Nogaro

LIV.  
 di priorità  
**3**

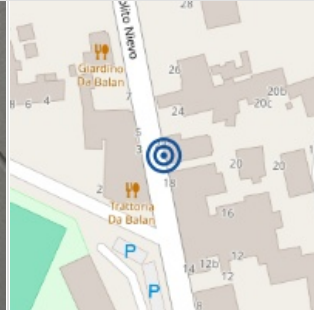
ID Scheda  
**E 00FF9-00838**

RILIEVO STATO DI FATTO

ITINERARIO PEDONALE

PERCORSO PEDONALE

PAVIMENTAZIONE

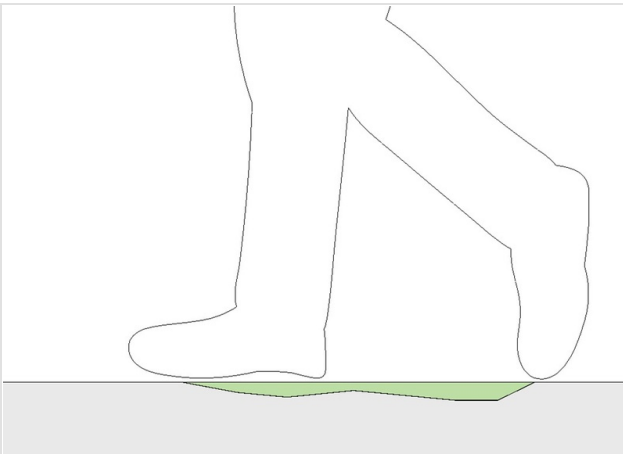


Sconnessioni	Si	
Dimensioni	X 95,00 cm	Y 250,00 cm
Materiale	Porfido a cubetti	
Note relative al rilievo	--	

LINK ALTRE CRITICITÀ

Nessuna criticità collegata

IPOSTESI DI SOLUZIONE



PS1593

Demolizione e rifacimento porzione di marciapiede

Demolizione del tratto di marciapiede con sconnessioni e/o avvallamenti, rifacimento del sottofondo, ripristino della pavimentazione mediante l'utilizzo del medesimo materiale, ed eventuale adeguamento altimetrico dei pozzetti presenti sul percorso. Pendenza trasversale massima dell'1% per lo scolo delle acque meteoriche.

STIMA DEL COSTO

**340 €**

PEBA COMUNE DI SAN GIORGIO DI NOGARO (UD) > PERCORSI > Percorso 5 - distretto sanitario-cimitero-municipio

Rilevatore **0181**  
Data Rilievo **06 Ottobre 2025**  
Ultimo aggiornamento scheda: 16 Dicembre 2025

Indirizzo  
Via Ippolito Nievo 36, 33058 San  
Giorgio di Nogaro

LIV.  
di priorità  
**3**

ID Scheda  
**E 00FF9-00839**

RILIEVO STATO DI FATTO

ITINERARIO PEDONALE

PERCORSO PEDONALE

OSTACOLO VERTICALE



Palo luce	Si
Dimensioni	X -- Y --
Materiale	--
Note relative al rilievo	Spazio di passaggio netto pari a 75 cm

LINK ALTRE CRITICITÀ

Nessuna criticità collegata

IPOTESI DI SOLUZIONE



PS1781

Risoluzione criticità non vantaggiosa in relazione al dispendio economico

Considerando le condizioni di contesto o di uso, si ritiene che l'intervento di soluzione non sia economicamente vantaggioso alla luce del beneficio ottenibile.

STIMA DEL COSTO

**0 €**

PEBA COMUNE DI SAN GIORGIO DI NOGARO (UD) > PERCORSI > Percorso 5 - distretto sanitario-cimitero-municipio

Rilevatore **0181**  
 Data Rilievo **06 Ottobre 2025**  
 Ultimo aggiornamento scheda: 16 Dicembre 2025

Indirizzo  
 Via Ippolito Nievo 36, 33058 San  
 Giorgio di Nogaro

LIV.  
 di priorità  
**3**

ID Scheda  
**E 00FF9-00840**

RILIEVO STATO DI FATTO

ITINERARIO PEDONALE

PERCORSO PEDONALE

PAVIMENTAZIONE

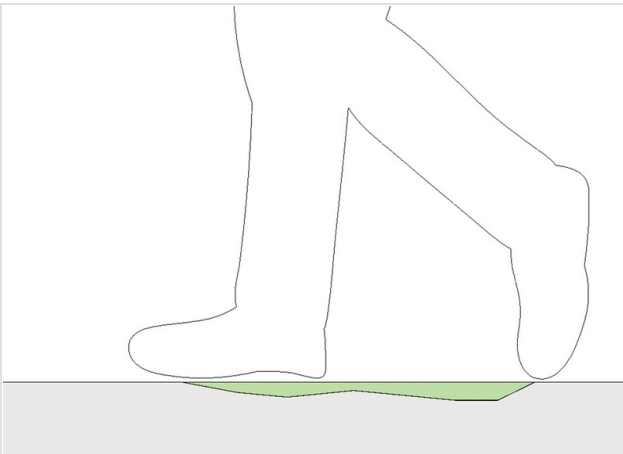


Sconnessioni	Si	
Dimensioni	X 90,00 cm	Y 620,00 cm
Materiale	Porfido a cubetti	
Note relative al rilievo	--	

LINK ALTRE CRITICITÀ

Nessuna criticità collegata

IPOSTESI DI SOLUZIONE



**PS1593**  
**Demolizione e rifacimento porzione di marciapiede**  
 Demolizione del tratto di marciapiede con sconnessioni e/o avvallamenti, rifacimento del sottofondo, ripristino della pavimentazione mediante l'utilizzo del medesimo materiale, ed eventuale adeguamento altimetrico dei pozzetti presenti sul percorso. Pendenza trasversale massima dell'1% per lo scolo delle acque meteoriche.

**STIMA DEL COSTO**  
 Demolizione e completo rifacimento pavimentazione in cubetti di porfido **790**  
 €

PEBA COMUNE DI SAN GIORGIO DI NOGARO (UD) > PERCORSI > Percorso 5 - distretto sanitario-cimitero-municipio

Rilevatore **0181**  
 Data Rilievo **06 Ottobre 2025**  
 Ultimo aggiornamento scheda: 19 Dicembre 2025



Indirizzo  
 Via Ippolito Nievo 38, 33058 San  
 Giorgio di Nogaro

LIV.  
 di priorità  
**1**

ID Scheda  
**E 00FF9-00841**

RILIEVO STATO DI FATTO

ITINERARIO PEDONALE
PERCORSO PEDONALE

Pendenza trasversale	8	≤ 1%
Dimensioni	X 100,00 cm	Y 760,00 cm
Materiale	Porfido a cubetti	
Note relative al rilievo	--	

LINK ALTRE CRITICITÀ

<b>E 00FF9-01846</b>	<b>LIV. 1</b>	<b>Pendenza trasversale Percorso pedonale</b> Via Ippolito Nievo 38, 33058 San Giorgio di Nogaro	Costo stimato <b>1460 €</b>	●
<b>E 00FF9-01847</b>	<b>LIV. 1</b>	<b>Pendenza trasversale Percorso pedonale</b> Via Ippolito Nievo 40, 33058 San Giorgio di Nogaro	Costo stimato <b>1890 €</b>	●
<b>E 00FF9-00843</b>	<b>LIV. 3</b>	<b>Sconnessioni Pavimentazione</b> Via Ippolito Nievo 32, 33058 San Giorgio di Nogaro	Costo stimato --	●

IPOTESI DI SOLUZIONE



**PS1544**  
 Demolizione accesso carrabile e abbassamento del passaggio pedonale a livello stradale

Demolizione della pavimentazione del marciapiede con pendenza trasversale e rifacimento del percorso con pavimentazione in piano alla medesima quota della carreggiata, raccordato alla quota del marciapiede mediante brevi rampe con pendenza consigliata del 5% (max 15%).  
 Raccordo con il cancello carrabile mediante rampa da realizzare all'interno della proprietà privata.

**STIMA DEL COSTO**  
 Rimozione cordolo in cls ; Demolizione pavimentazione in cubetti in porfido ; Scavo di sbancamento ; Realizzazione di caldana armata per passo carrabile ; Realizzazione strato di fondazione in misto cementato ; Realizzazione nuova pavimentazione in piano e rampe in cubetti in porfido ; Posa nuovo cordolo in cls ; Adeguamento altimetrico pozzetti

**3.120 €**

PEBA COMUNE DI SAN GIORGIO DI NOGARO (UD) > PERCORSI > Percorso 5 - distretto sanitario-cimitero-municipio

Rilevatore **0181**  
 Data Rilievo **06 Ottobre 2025**  
 Ultimo aggiornamento scheda: 16 Dicembre 2025

Indirizzo  
 Via Ippolito Nievo 32, 33058 San  
 Giorgio di Nogaro

LIV.  
 di priorità  
**3**

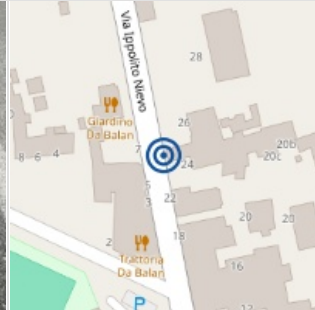
ID Scheda  
**E 00FF9-00842**

RILIEVO STATO DI FATTO

ITINERARIO PEDONALE

PERCORSO PEDONALE

OSTACOLO VERTICALE



Palo luce	Si
Dimensioni	X-- Y--
Materiale	--
Note relative al rilievo	Spazio di passaggio netto di 80 cm

LINK ALTRE CRITICITÀ

Nessuna criticità collegata

IPOTESI DI SOLUZIONE



PS1781

Risoluzione criticità non vantaggiosa in relazione al dispendio economico

Considerando le condizioni di contesto o di uso, si ritiene che l'intervento di soluzione non sia economicamente vantaggioso alla luce del beneficio ottenibile.

STIMA DEL COSTO

**0 €**

PEBA COMUNE DI SAN GIORGIO DI NOGARO (UD) > PERCORSI > Percorso 5 - distretto sanitario-cimitero-municipio

Rilevatore **0181**  
 Data Rilievo **06 Ottobre 2025**  
 Ultimo aggiornamento scheda: 16 Dicembre 2025


Indirizzo  
 Via Ippolito Nievo 32, 33058 San  
 Giorgio di Nogaro

LIV.  
 di priorità  
**3**

ID Scheda  
**E 00FF9-00843**

RILIEVO STATO DI FATTO

ITINERARIO PEDONALE    PERCORSO PEDONALE    PAVIMENTAZIONE

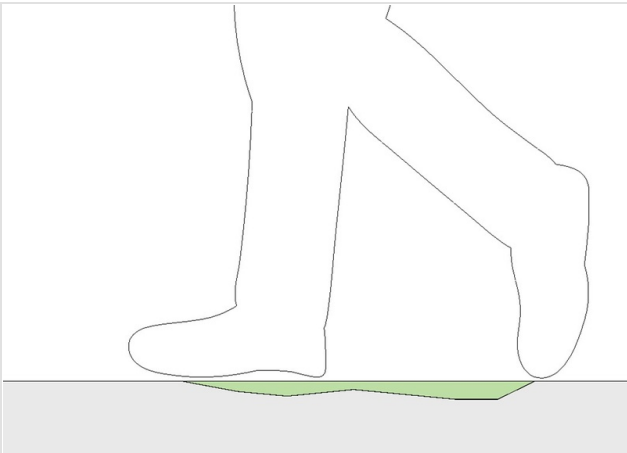


Sconnessioni	Si	
Dimensioni	X 100,00 cm	Y 140,00 cm
Materiale	Porfido a cubetti	
Note relative al rilievo	Pozzetto fuori quota	

LINK ALTRE CRITICITÀ

<b>E 00FF9-01846</b>	LIV. <b>1</b>	<b>Pendenza trasversale Percorso pedonale</b> Via Ippolito Nievo 38, 33058 San Giorgio di Nogaro	Costo stimato <b>1460 €</b>
<b>E 00FF9-01847</b>	LIV. <b>1</b>	<b>Pendenza trasversale Percorso pedonale</b> Via Ippolito Nievo 40, 33058 San Giorgio di Nogaro	Costo stimato <b>1890 €</b>
<b>E 00FF9-00841</b>	LIV. <b>1</b>	<b>Pendenza trasversale Percorso pedonale</b> Via Ippolito Nievo 38, 33058 San Giorgio di Nogaro	Costo stimato <b>3120 €</b>

IPOTESI DI SOLUZIONE



**PS1593**  
**Demolizione e rifacimento porzione di marciapiede**

Demolizione del tratto di marciapiede con sconnessioni e/o avvallamenti, rifacimento del sottofondo, ripristino della pavimentazione mediante l'utilizzo del medesimo materiale, ed eventuale adeguamento altimetrico dei pozzetti presenti sul percorso. Pendenza trasversale massima dell'1% per lo scolo delle acque meteoriche.

**STIMA DEL COSTO**  
 Costo compreso nella soluzione relativa all'eliminazione della pendenza trasversale

**0**  
**€**

PEBA COMUNE DI SAN GIORGIO DI NOGARO (UD) > PERCORSI > Percorso 5 - distretto sanitario-cimitero-municipio

Rilevatore **0181**  
 Data Rilievo **06 Ottobre 2025**  
 Ultimo aggiornamento scheda: 16 Dicembre 2025

Indirizzo  
 Via Ippolito Nievo 40, 33058 San  
 Giorgio di Nogaro

LIV.  
 di priorità  
**2**

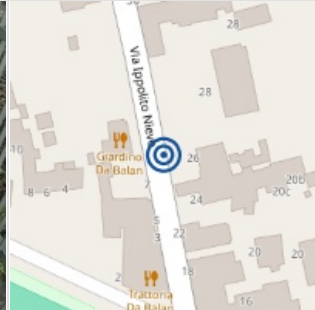
ID Scheda  
**E 00FF9-00844**

RILIEVO STATO DI FATTO

ITINERARIO PEDONALE

PERCORSO PEDONALE

OSTACOLO VERTICALE



Palo	Si
Dimensioni	X -- Y --
Materiale	--

Note relative al rilievo  
 Spazio di passaggio netto di 79 cm Palo inutilizzato

LINK ALTRE CRITICITÀ

**E 00FF9-00845**

LIV.  
**3**

**Sconnessioni Pavimentazione**

Via Ippolito Nievo 40, 33058 San Giorgio di Nogaro

Costo stimato

**210 €**

IPOTESI DI SOLUZIONE



PS2180

Eliminazione dell'elemento

Eliminazione dell'elemento palo inutilizzato

STIMA DEL COSTO

**0 €**

PEBA COMUNE DI SAN GIORGIO DI NOGARO (UD) > PERCORSI > Percorso 5 - distretto sanitario-cimitero-municipio

Rilevatore **0181**  
 Data Rilievo **06 Ottobre 2025**  
 Ultimo aggiornamento scheda: 16 Dicembre 2025

Indirizzo  
 Via Ippolito Nievo 40, 33058 San  
 Giorgio di Nogaro

LIV.  
 di priorità  
**3**

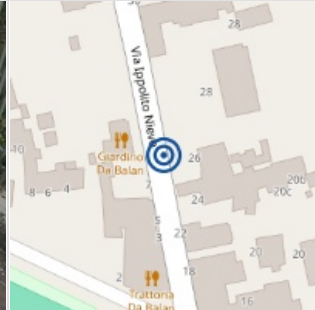
ID Scheda  
**E 00FF9-00845**

RILIEVO STATO DI FATTO

ITINERARIO PEDONALE

PERCORSO PEDONALE

PAVIMENTAZIONE



Sconnessioni	Si
Dimensioni	X 110,00 cm Y 130,00 cm
Materiale	Porfido a cubetti
Note relative al rilievo	--

LINK ALTRE CRITICITÀ

**E 00FF9-00844**

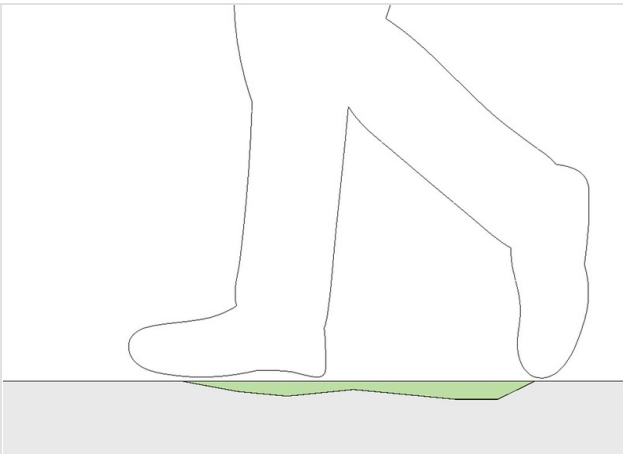
LIV.  
**2**

**Palo Ostacolo verticale**  
 Via Ippolito Nievo 40, 33058 San Giorgio di Nogaro

Costo stimato

--

IPOTESI DI SOLUZIONE



**PS1593**

**Demolizione e rifacimento porzione di marciapiede**

Demolizione del tratto di marciapiede con sconnessioni e/o avvallamenti, rifacimento del sottofondo, ripristino della pavimentazione mediante l'utilizzo del medesimo materiale, ed eventuale adeguamento altimetrico dei pozzetti presenti sul percorso. Pendenza trasversale massima dell'1% per lo scolo delle acque meteoriche.

STIMA DEL COSTO

Demolizione e completo rifacimento pavimentazione in cubetti di porfido

**210**  
 €

PEBA COMUNE DI SAN GIORGIO DI NOGARO (UD) > PERCORSI > Percorso 5 - distretto sanitario-cimitero-municipio

Rilevatore **0181**  
 Data Rilievo **06 Ottobre 2025**  
 Ultimo aggiornamento scheda: 16 Dicembre 2025

Indirizzo  
 Via Ippolito Nievo 42, 33058 San  
 Giorgio di Nogaro

LIV.  
 di priorità  
**3**

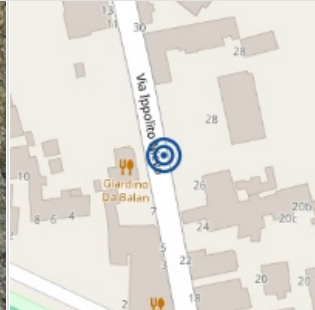
ID Scheda  
**E 00FF9-00847**

RILIEVO STATO DI FATTO

ITINERARIO PEDONALE

PERCORSO PEDONALE

PAVIMENTAZIONE



Sconnessioni	Si	
Dimensioni	X 50,00 cm	Y 50,00 cm
Materiale	--	
Note relative al rilievo	Pozzetto incassato	

LINK ALTRE CRITICITÀ

Nessuna criticità collegata

IPOTESI DI SOLUZIONE



**PS1582**  
 Posizionamento del chiusino alla quota del marciapiede  
 Adeguamento altimetrico del chiusino alla quota del marciapiede  
 circostante.

STIMA DEL COSTO  
 Adeguamento altimetrico pozzetto

**140 €**

PEBA COMUNE DI SAN GIORGIO DI NOGARO (UD) > PERCORSI > Percorso 5 - distretto sanitario-cimitero-municipio

Rilevatore **0181**  
 Data Rilievo **06 Ottobre 2025**  
 Ultimo aggiornamento scheda: 19 Dicembre 2025

Indirizzo  
 Via Ippolito Nievo 42, 33058 San  
 Giorgio di Nogaro

LIV.  
 di priorità  
**3**

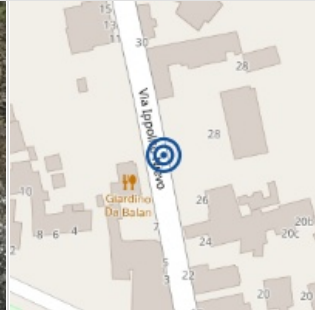
ID Scheda  
**E 00FF9-00848**

RILIEVO STATO DI FATTO

ITINERARIO PEDONALE

PERCORSO PEDONALE

OSTACOLO VERTICALE



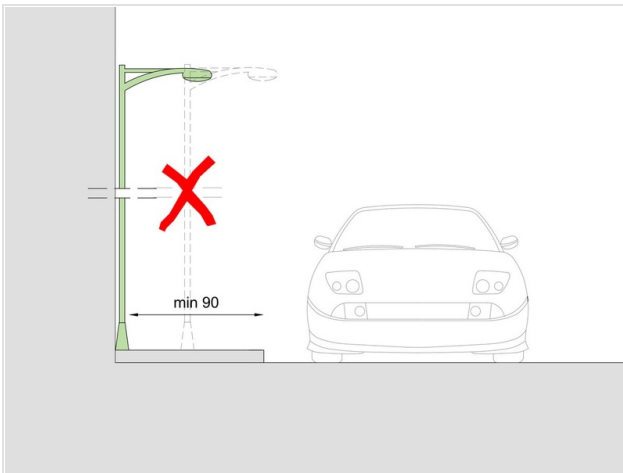
Palo luce	Si	
Dimensioni	X --	Y --
Materiale	--	

Note relative al rilievo  
 Spazio di passaggio netto di 80 cm Distanza palo-muro di 10 cm

LINK ALTRE CRITICITÀ

<b>E 00FF9-00855</b>	LIV. <b>1</b>	<b>Assenza Area per cambio direzione</b> Palmanova/Ippolito Nievo 15 - San Giorgio di Nogaro (Udine)	Costo stimato <b>13095 €</b>
<b>E 00FF9-00849</b>	LIV. <b>3</b>	<b>Palo luce Ostacolo verticale</b> Via Ippolito Nievo 42, 33058 San Giorgio di Nogaro	Costo stimato <b>1420 €</b>

IPOTESI DI SOLUZIONE



**PS1788**  
 Richiesta spostamento palo illuminazione in posizione adiacente al bordo interno del percorso pedonale

Richiesta spostamento palo illuminazione pubblica in posizione più idonea, adiacente al bordo interno del marciapiede (es. facciata edificio, recinzione ecc.), consentendo uno spazio per il passaggio avente larghezza pari ad almeno 90 cm.

**STIMA DEL COSTO**  
 Scavo ; Posa fondazione con pozzetto di derivazione palo h fino a 10 m ; Tubo corrugato ; Magrone ; Intervento ente gestore per spostamento palo **1.420 €**

PEBA COMUNE DI SAN GIORGIO DI NOGARO (UD) > PERCORSI > Percorso 5 - distretto sanitario-cimitero-municipio

Rilevatore **0181**  
 Data Rilievo **06 Ottobre 2025**  
 Ultimo aggiornamento scheda: 19 Dicembre 2025

Indirizzo  
 Via Ippolito Nievo 42, 33058 San  
 Giorgio di Nogaro

LIV.  
 di priorità  
**3**

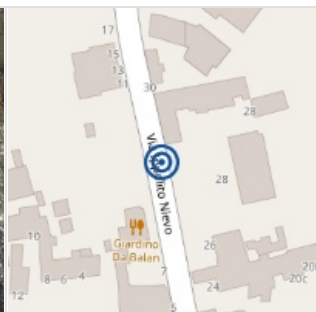
ID Scheda  
**E 00FF9-00849**

RILIEVO STATO DI FATTO

ITINERARIO PEDONALE

PERCORSO PEDONALE

OSTACOLO VERTICALE



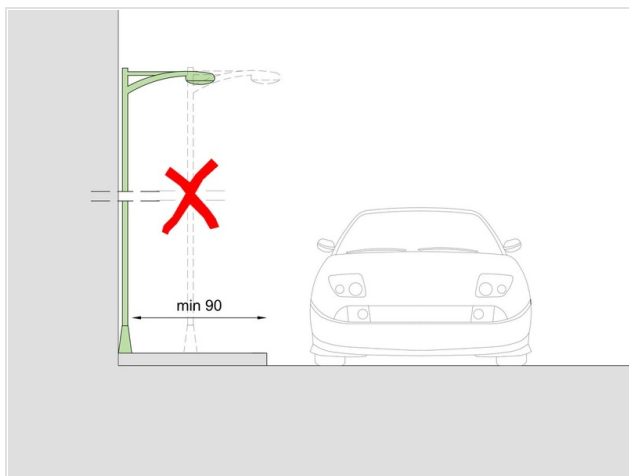
Palo luce	Si	
Dimensioni	X --	Y --
Materiale	--	

Note relative al rilievo  
 Spazio netto di passaggio pari a 77 cm Distanza palo-muretto  
 pari a 13 cm Larghezza totale marciapiede: 105 cm

LINK ALTRE CRITICITÀ

<b>E 00FF9-00855</b>	LIV. <b>1</b>	<b>Assenza Area per cambio direzione</b> Palmanova/Ippolito Nievo 15 - San Giorgio di Nogaro (Udine)	Costo stimato <b>13095 €</b>
<b>E 00FF9-00848</b>	LIV. <b>3</b>	<b>Palo luce Ostacolo verticale</b> Via Ippolito Nievo 42, 33058 San Giorgio di Nogaro	Costo stimato <b>1420 €</b>

IPOSTESI DI SOLUZIONE



**PS1788**  
 Richiesta spostamento palo illuminazione in posizione adiacente al bordo interno del percorso pedonale

Richiesta spostamento palo illuminazione pubblica in posizione più idonea, adiacente al bordo interno del marciapiede (es. facciata edificio, recinzione ecc.), consentendo uno spazio per il passaggio avente larghezza pari ad almeno 90 cm.

**STIMA DEL COSTO**  
 Scavo ; Posa fondazione con pozzetto di derivazione palo h fino a 10 m ; Tubo corrugato ; Magrone ; Intervento ente gestore per spostamento palo

**1.420 €**

PEBA COMUNE DI SAN GIORGIO DI NOGARO (UD) > PERCORSI > Percorso 5 - distretto sanitario-cimitero-municipio

Rilevatore **0181**  
 Data Rilievo **06 Ottobre 2025**  
 Ultimo aggiornamento scheda: 16 Dicembre 2025

Indirizzo  
 Via Ippolito Nievo 42, 33058 San  
 Giorgio di Nogaro

LIV.  
 di priorità  
**3**

ID Scheda  
**E 00FF9-00850**

RILIEVO STATO DI FATTO

ITINERARIO PEDONALE

PERCORSO PEDONALE

PAVIMENTAZIONE

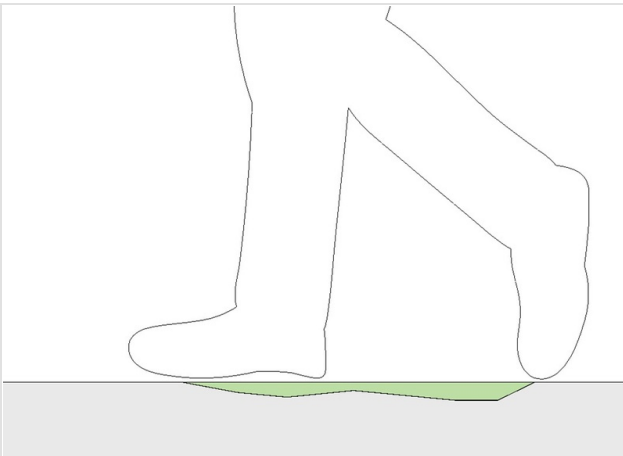


Sconnessioni	Si	
Dimensioni	X 105,00 cm	Y 850,00 cm
Materiale	Porfido a cubetti	
Note relative al rilievo	Pozzetti fuori quoto dimensioni da 50x50cm e 25x25cm	

LINK ALTRE CRITICITÀ

Nessuna criticità collegata

IPOTESI DI SOLUZIONE



PS1593

Demolizione e rifacimento porzione di marciapiede

Demolizione del tratto di marciapiede con sconnessioni e/o avvallamenti, rifacimento del sottofondo, ripristino della pavimentazione mediante l'utilizzo del medesimo materiale, ed eventuale adeguamento altimetrico dei pozzetti presenti sul percorso. Pendenza trasversale massima dell'1% per lo scolo delle acque meteoriche.

STIMA DEL COSTO

Demolizione e completo rifacimento pavimentazione in cubetti di porfido ; Adeguamento altimetrico pozzetti

**1.770**

€

PEBA COMUNE DI SAN GIORGIO DI NOGARO (UD) > PERCORSI > Percorso 5 - distretto sanitario-cimitero-municipio

Rilevatore **0181**  
Data Rilievo **06 Ottobre 2025**  
Ultimo aggiornamento scheda: 16 Dicembre 2025

Indirizzo  
**Via Ippolito Nievo 42, 33058 San  
Giorgio di Nogaro**

LIV.  
di priorità  
**3**

ID Scheda  
**E 00FF9-00851**

RILIEVO STATO DI FATTO

ITINERARIO PEDONALE

PERCORSO PEDONALE

PAVIMENTAZIONE



Sdrucchiolevole	Si
Dimensioni	X-- Y--
Materiale	--
Note relative al rilievo	--

LINK ALTRE CRITICITÀ

Nessuna criticità collegata

IPOSTESI DI SOLUZIONE



PS2472

**Pulizia periodica dell'area**

Programmazione di una pulizia periodica del percorso per rimozione del ghiaino accumulatosi sul marciapiede.

STIMA DEL COSTO

**0 €**

PEBA COMUNE DI SAN GIORGIO DI NOGARO (UD) > PERCORSI > Percorso 5 - distretto sanitario-cimitero-municipio

Rilevatore **0181**  
 Data Rilievo **06 Ottobre 2025**  
 Ultimo aggiornamento scheda: 16 Dicembre 2025

Indirizzo  
 Via Ippolito Nievo 44, 33058 San  
 Giorgio di Nogaro

LIV.  
 di priorità  
**3**

ID Scheda  
**E 00FF9-00852**

RILIEVO STATO DI FATTO

ITINERARIO PEDONALE

PERCORSO PEDONALE

OSTACOLO VERTICALE



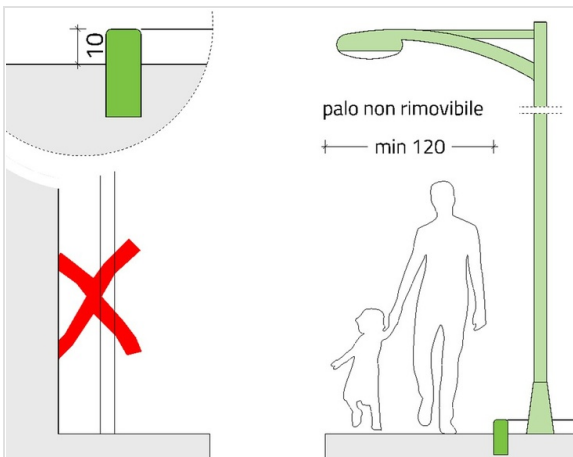
Palo luce	Si
Dimensioni	X -- Y --
Materiale	--

Note relative al rilievo  
 Spazio netto di passaggio pari a 85 cm Distanza palo-muro  
 pari a 20 cm

LINK ALTRE CRITICITÀ

Nessuna criticità collegata

IPOTESI DI SOLUZIONE



PS1719

Delimitazione con cordolo di palo luce non spostabile

Realizzazione cordolo con altezza minima pari a 10 cm necessario a delimitare l'area occupata dal palo dell'illuminazione pubblica dando continuità alla linea guida naturale esistente, e mantenendo un passaggio pedonale ottimale di almeno 120 cm (minimo 90 cm).

STIMA DEL COSTO  
 Fornitura e posa profilo metallico h = 10 cm

**80 €**

PEBA COMUNE DI SAN GIORGIO DI NOGARO (UD) > PERCORSI > Percorso 5 - distretto sanitario-cimitero-municipio

Rilevatore **0181**  
 Data Rilievo **06 Ottobre 2025**  
 Ultimo aggiornamento scheda: 16 Dicembre 2025

Indirizzo  
 Via Ippolito Nievo 44, 33058 San  
 Giorgio di Nogaro

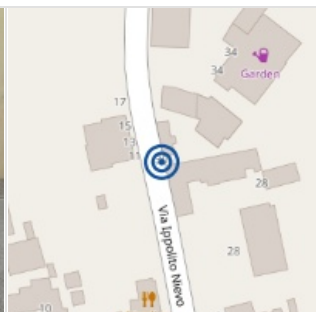
LIV.  
 di priorità  
**3**

ID Scheda  
**E 00FF9-00853**

RILIEVO STATO DI FATTO

ITINERARIO PEDONALE

PERCORSO PEDONALE

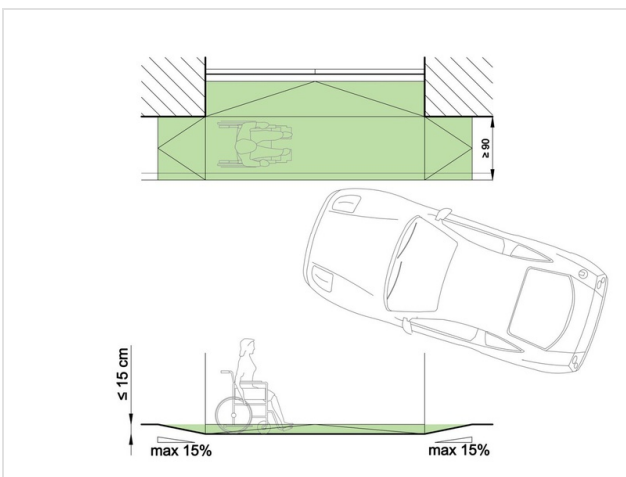


Pendenza trasversale	3.5	≤ 1%
Dimensioni	X 145,00 cm	Y 1100,00 cm
Materiale	Porfido a cubetti	
Note relative al rilievo	Passo carrabile da 450 cm	

LINK ALTRE CRITICITÀ

Nessuna criticità collegata

IPOTESI DI SOLUZIONE



**PS1544**  
**Demolizione accesso carrabile e abbassamento del passaggio pedonale a livello stradale**  
 Demolizione della pavimentazione del marciapiede con pendenza trasversale e rifacimento del percorso con pavimentazione in piano alla medesima quota della carreggiata, raccordato alla quota del marciapiede mediante brevi rampe con pendenza consigliata del 5% (max 15%).  
 Raccordo con il cancello carrabile mediante rampa da realizzare all'interno della proprietà privata.

**STIMA DEL COSTO**  
 Demolizione pavimentazione in cubetti in porfido ; Scavo di sbancamento ; Realizzazione strato di fondazione in misto cementato ; Preparazione del piano di posa e realizzazione nuova pavimentazione in cubetti in porfido ; Adeguamento altimetrico pozzetti ; Realizzazione di caldana armata per passo carrabile

**3.320**  
**€**

PEBA COMUNE DI SAN GIORGIO DI NOGARO (UD) > PERCORSI > Percorso 5 - distretto sanitario-cimitero-municipio

Rilevatore **0181**  
 Data Rilievo **06 Ottobre 2025**  
 Ultimo aggiornamento scheda: 16 Dicembre 2025

Indirizzo  
 Via Ippolito Nievo 46, 33058 San  
 Giorgio di Nogaro

LIV.  
 di priorità  
**3**

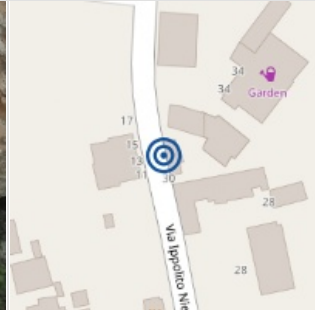
ID Scheda  
**E 00FF9-00854**

RILIEVO STATO DI FATTO

ITINERARIO PEDONALE

PERCORSO PEDONALE

OSTACOLO VERTICALE

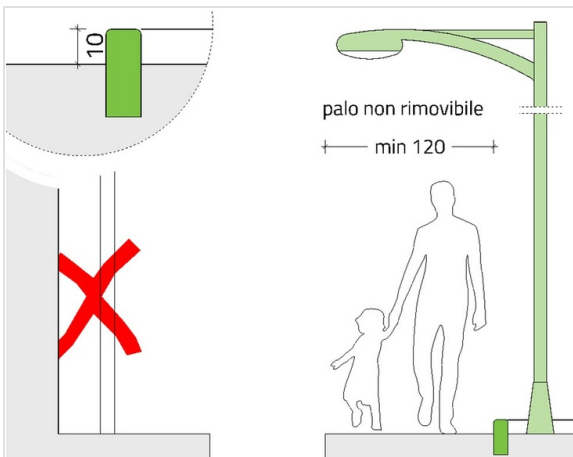


Palo luce	Si	
Dimensioni	X --	Y --
Materiale	--	
Note relative al rilievo	Dimensione palo-muro da 15 cm	

LINK ALTRE CRITICITÀ

Nessuna criticità collegata

IPOTESI DI SOLUZIONE



PS1719

Delimitazione con cordolo di palo luce non spostabile

Realizzazione cordolo con altezza minima pari a 10 cm necessario a delimitare l'area occupata dal palo dell'illuminazione pubblica dando continuità alla linea guida naturale esistente, e mantenendo un passaggio pedonale ottimale di almeno 120 cm (minimo 90 cm).

STIMA DEL COSTO

Fornitura e posa profilo metallico h=10 cm

**80 €**

PEBA COMUNE DI SAN GIORGIO DI NOGARO (UD) > PERCORSI > Percorso 5 - distretto sanitario-cimitero-municipio

Rilevatore **0181**  
 Data Rilievo **06 Ottobre 2025**  
 Ultimo aggiornamento scheda: 19 Dicembre 2025


Indirizzo  
**Palmanova/Ippolito Nievo 15 - San  
 Giorgio di Nogaro (Udine)**

LIV.  
 di priorità  
**1**

ID Scheda  
**E 00FF9-00855**

RILIEVO STATO DI FATTO

ITINERARIO PEDONALE    PERCORSO PEDONALE    **AREA PER CAMBIO DIREZIONE**

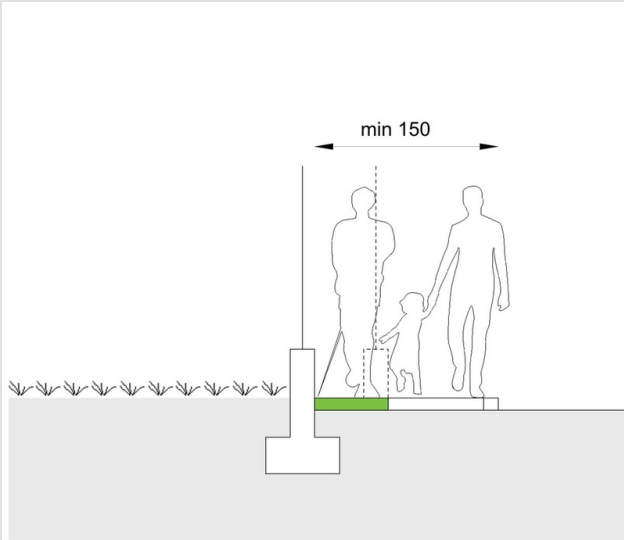


Assenza	Si	
Dimensioni	X 90,00 cm	Y 13700,00 cm
Materiale	Porfido a cubetti	
Note relative al rilievo	--	

LINK ALTRE CRITICITÀ

<b>E 00FF9-00848</b>	LIV. <b>3</b>	<b>Palo luce Ostacolo verticale</b> Via Ippolito Nievo 42, 33058 San Giorgio di Nogaro	Costo stimato <b>1420 €</b>
<b>E 00FF9-00849</b>	LIV. <b>3</b>	<b>Palo luce Ostacolo verticale</b> Via Ippolito Nievo 42, 33058 San Giorgio di Nogaro	Costo stimato <b>1420 €</b>

IPOTESI DI SOLUZIONE



**PS1757 (modificato)**  
**Ampliamento marciapiede su area verde mediante spostamento recinzione**

Ampliamento del marciapiede verso area verde, mediante spostamento della recinzione, in continuità con l'esistente fino a raggiungere la larghezza minima di 150 cm. Il percorso pedonale avrà pendenza trasversale massima pari all'1% necessaria allo smaltimento delle acque meteoriche. Si prevede che l'ampliamento sia limitato all'area verde distinta al F. 5 p.c. 62, 431 e 432. In tal modo non viene risolta completamente la criticità ma vengono ridotti gli effetti riducendo la distanza tra le aree che permettono il cambio di direzione. L'intervento prevede l'acquisizione di aree private. Altro ampliamento del marciapiede può essere ricavato utilizzando lo spazio attualmente destinato a stalli di sosta in corrispondenza dei civici 12 e 14.

**STIMA DEL COSTO**  
 Demolizione struttura di fondazione, muro in elevazione armato e rimozione rete metallica; Scavo di fondazione; Realizzazione di magrone; Realizzazione getto di fondazione; Realizzazione getto del muro in elevazione; Posa armatura; Recinzione metallica plastificata; Realizzazione strato di fondazione in misto cementato per estensione marciapiede; Preparazione piano di posa e pavimentazione in cubetti di porfido

**13.095 €**

PEBA COMUNE DI SAN GIORGIO DI NOGARO (UD) > PERCORSI > Percorso 5 - distretto sanitario-cimitero-municipio

Rilevatore **0181**  
 Data Rilievo **06 Ottobre 2025**  
 Ultimo aggiornamento scheda: 16 Dicembre 2025

Indirizzo  
 Via Ippolito Nievo 46, 33058 San  
 Giorgio di Nogaro

LIV.  
 di priorità  
**3**

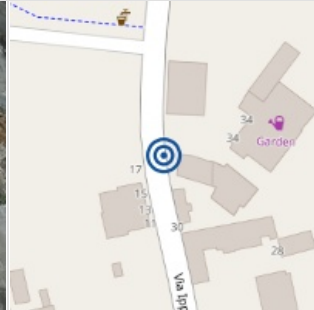
ID Scheda  
**E 00FF9-00856**

RILIEVO STATO DI FATTO

ITINERARIO PEDONALE

PERCORSO PEDONALE

OSTACOLO VERTICALE



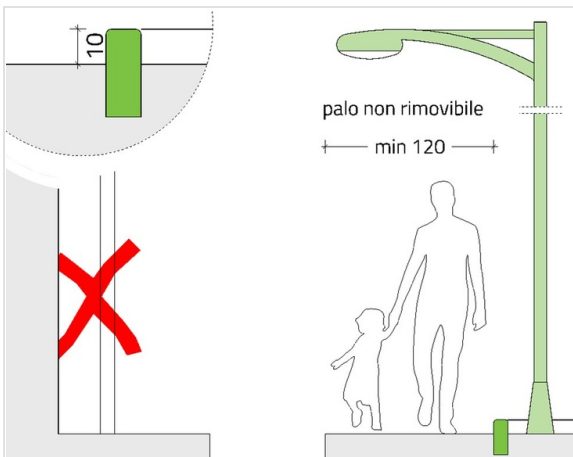
Palo luce	Si
Dimensioni	X -- Y --
Materiale	--

Note relative al rilievo  
 Distanza da muro 25 cm

LINK ALTRE CRITICITÀ

Nessuna criticità collegata

IPOSTESI DI SOLUZIONE



PS1719

Delimitazione con cordolo di palo luce non spostabile

Realizzazione cordolo con altezza minima pari a 10 cm necessario a delimitare l'area occupata dal palo dell'illuminazione pubblica dando continuità alla linea guida naturale esistente, e mantenendo un passaggio pedonale ottimale di almeno 120 cm (minimo 90 cm).

STIMA DEL COSTO

Fornitura e posa profilato metallico a delimitazione palo h=10 cm **80 €**

PEBA COMUNE DI SAN GIORGIO DI NOGARO (UD) > PERCORSI > Percorso 5 - distretto sanitario-cimitero-municipio

Rilevatore **0181**  
 Data Rilievo **06 Ottobre 2025**  
 Ultimo aggiornamento scheda: 16 Dicembre 2025

Indirizzo  
 Via Ippolito Nievo 46, 33058 San  
 Giorgio di Nogaro

LIV.  
 di priorità  
**3**

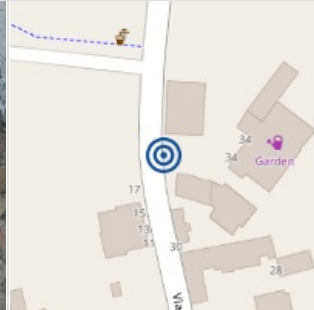
ID Scheda  
**E 00FF9-00857**

RILIEVO STATO DI FATTO

ITINERARIO PEDONALE

PERCORSO PEDONALE

PAVIMENTAZIONE



Sconnessioni	Si	
Dimensioni	X 25,00 cm	Y 25,00 cm
Materiale	--	
Note relative al rilievo	Pozzetto incassato	

LINK ALTRE CRITICITÀ

Nessuna criticità collegata

IPOSTESI DI SOLUZIONE



**PS1582**  
 Posizionamento del chiusino alla quota del marciapiede  
 Adeguamento altimetrico del chiusino alla quota del marciapiede  
 circostante.

STIMA DEL COSTO  
 Adeguamento altimetrico pozzetto

**100 €**

PEBA COMUNE DI SAN GIORGIO DI NOGARO (UD) > PERCORSI > Percorso 5 - distretto sanitario-cimitero-municipio

Rilevatore **0181**  
 Data Rilievo **06 Ottobre 2025**  
 Ultimo aggiornamento scheda: 19 Dicembre 2025


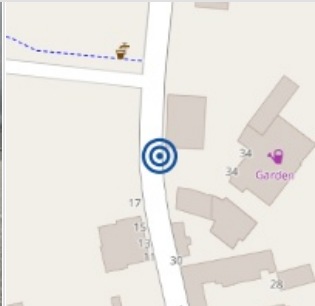
Indirizzo  
 Via Ippolito Nievo 46, 33058 San  
 Giorgio di Nogaro

LIV.  
 di priorità  
**3**

ID Scheda  
**E 00FF9-00858**

RILIEVO STATO DI FATTO

ITINERARIO PEDONALE
PERCORSO PEDONALE

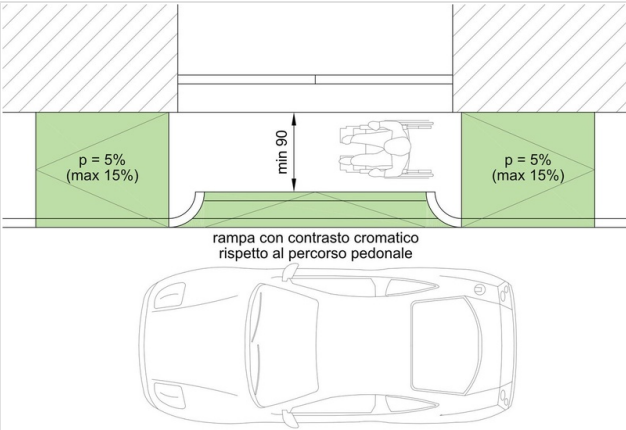



Pendenza trasversale	<b>3.5</b>	$\leq 1\%$
Dimensioni	<b>X 215,00 cm</b>	<b>Y 1210,00 cm</b>
Materiale	<b>Calcestruzzo</b>	
Note relative al rilievo	<b>Rampe in porfido con lunghezza pari a 190 e 240 cm</b>	

LINK ALTRE CRITICITÀ

Nessuna criticità collegata

IPOTESI DI SOLUZIONE



rampa con contrasto cromatico rispetto al percorso pedonale

**PS1600**  
**Demolizione del passo carrabile e ricostruzione**

Rifacimento del tratto di marciapiede mantenendo la percorribilità in piano per una larghezza di almeno 90 cm, e realizzazione di una nuova rampa carrabile interna alla rimanente sezione del marciapiede, realizzata con colore contrastante rispetto a quello del percorso pedonale. Raccordo delle porzioni di marciapiede attigue alla zona dell'accesso carrabile con rampe aventi pendenza consigliata del 5% (max 15% nel caso di superamento di un dislivello fino a 15 cm).

**STIMA DEL COSTO**  
 Rimozione cordolo in cls ; Demolizione pavimentazione in cls ; Demolizione rampe in cubetti in porfido ; Scavo di sbancamento ; Realizzazione caldana armata per passo carrabile ; Realizzazione strato di fondazione in misto cementato ; Preparazione piano di posa e realizzazione nuova pavimentazione in cubetti di porfido ; Realizzazione rampa carrabile in cls ; Posa nuovo cordolo in cls

7.700 €

PEBA COMUNE DI SAN GIORGIO DI NOGARO (UD) > PERCORSI > Percorso 5 - distretto sanitario-cimitero-municipio

Rilevatore **0181**  
 Data Rilievo **06 Ottobre 2025**  
 Ultimo aggiornamento scheda: 16 Dicembre 2025

Indirizzo  
 Via Ippolito Nievo 46, 33058 San  
 Giorgio di Nogaro

LIV.  
 di priorità  
**3**

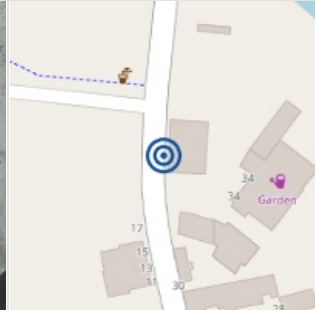
ID Scheda  
**E 00FF9-00859**

RILIEVO STATO DI FATTO

ITINERARIO PEDONALE

PERCORSO PEDONALE

OSTACOLO VERTICALE



Palo luce	Si	
Dimensioni	X --	Y --
Materiale	--	
Note relative al rilievo	Distanza palo-muro di 40 cm	

LINK ALTRE CRITICITÀ

**E 00FF9-00860**

LIV.  
**3**

**Sconnessioni Pavimentazione**

Via Ippolito Nievo 46, 33058 San Giorgio di Nogaro

Costo stimato

**3570 €**

IPOTESI DI SOLUZIONE



**PS1719**

**Delimitazione con cordolo di palo luce non spostabile**

Realizzazione cordolo con altezza minima pari a 10 cm necessario a delimitare l'area occupata dal palo dell'illuminazione pubblica dando continuità alla linea guida naturale esistente, e mantenendo un passaggio pedonale ottimale di almeno 120 cm (minimo 90 cm).

STIMA DEL COSTO  
 Posa cordolo delimitatore in cls

**70 €**

PEBA COMUNE DI SAN GIORGIO DI NOGARO (UD) > PERCORSI > Percorso 5 - distretto sanitario-cimitero-municipio

Rilevatore **0181**  
 Data Rilievo **06 Ottobre 2025**  
 Ultimo aggiornamento scheda: 16 Dicembre 2025

Indirizzo  
 Via Ippolito Nievo 46, 33058 San  
 Giorgio di Nogaro

LIV.  
 di priorità  
**3**

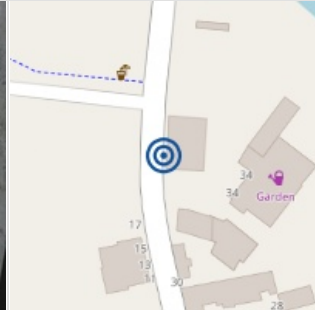
ID Scheda  
**E 00FF9-00860**

RILIEVO STATO DI FATTO

ITINERARIO PEDONALE

PERCORSO PEDONALE

PAVIMENTAZIONE



Sconnessioni	Si	
Dimensioni	X 240,00 cm	Y 1050,00 cm
Materiale	Porfido a cubetti	
Note relative al rilievo	--	

LINK ALTRE CRITICITÀ

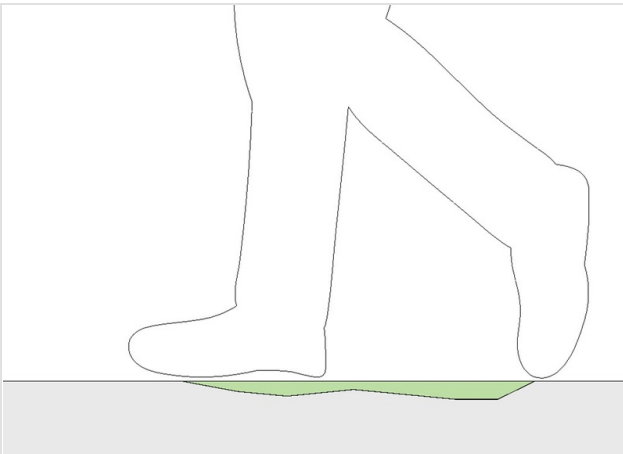
**E 00FF9-00859**

LIV.  
**3**

**Palo luce Ostacolo verticale**  
 Via Ippolito Nievo 46, 33058 San Giorgio di Nogaro

Costo stimato  
**70 €**

IPOTESI DI SOLUZIONE



**PS1593**

**Demolizione e rifacimento porzione di marciapiede**

Demolizione del tratto di marciapiede con sconnessioni e/o avvallamenti, rifacimento del sottofondo, ripristino della pavimentazione mediante l'utilizzo del medesimo materiale, ed eventuale adeguamento altimetrico dei pozzetti presenti sul percorso. Pendenza trasversale massima dell'1% per lo scolo delle acque meteoriche.

**STIMA DEL COSTO**  
 Demolizione e completo rifacimento pavimentazione in cubetti di porfido

**3.570**  
**€**

PEBA COMUNE DI SAN GIORGIO DI NOGARO (UD) > PERCORSI > Percorso 5 - distretto sanitario-cimitero-municipio

Rilevatore **0181**  
 Data Rilievo **06 Ottobre 2025**  
 Ultimo aggiornamento scheda: 16 Dicembre 2025

Indirizzo  
 Via Ippolito Nievo 46, 33058 San  
 Giorgio di Nogaro

LIV.  
 di priorità  
**3**

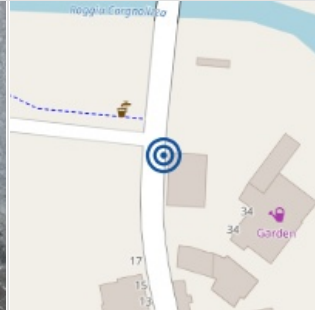
ID Scheda  
**E 00FF9-00861**

RILIEVO STATO DI FATTO

ITINERARIO PEDONALE

PERCORSO PEDONALE

OSTACOLO VERTICALE

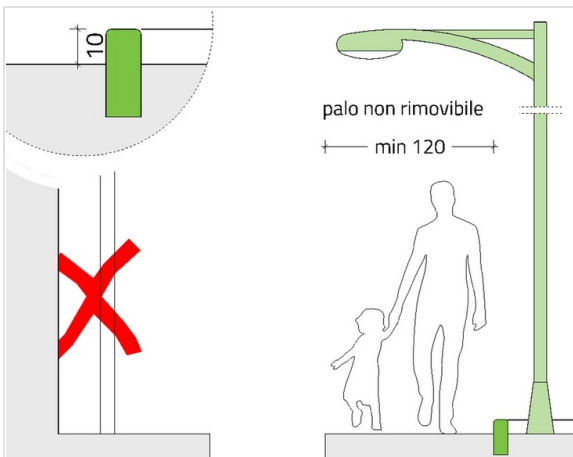


Palo luce	Si
Dimensioni	X -- Y --
Materiale	--
Note relative al rilievo	Distanza palo-muro pari a 50 cm

LINK ALTRE CRITICITÀ

Nessuna criticità collegata

IPOSTESI DI SOLUZIONE



PS1719

Delimitazione con cordolo di palo luce non spostabile

Realizzazione cordolo con altezza minima pari a 10 cm necessario a delimitare l'area occupata dal palo dell'illuminazione pubblica dando continuità alla linea guida naturale esistente, e mantenendo un passaggio pedonale ottimale di almeno 120 cm (minimo 90 cm).

STIMA DEL COSTO

Rimozione pavimentazione, posa cordolo delimitatore e ripristino pavimentazione

**110**  
 €

PEBA COMUNE DI SAN GIORGIO DI NOGARO (UD) > PERCORSI > Percorso 5 - distretto sanitario-cimitero-municipio

Rilevatore **0181**  
 Data Rilievo **06 Ottobre 2025**  
 Ultimo aggiornamento scheda: 16 Dicembre 2025

Indirizzo  
 Via Ippolito Nievo 46, 33058 San  
 Giorgio di Nogaro

LIV.  
 di priorità  
**3**

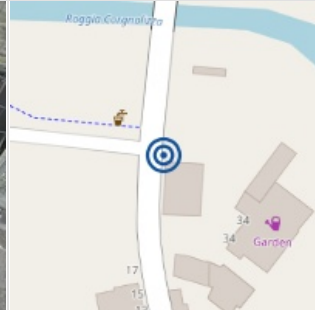
ID Scheda  
**E 00FF9-00862**

RILIEVO STATO DI FATTO

ITINERARIO PEDONALE

PERCORSO PEDONALE

PAVIMENTAZIONE

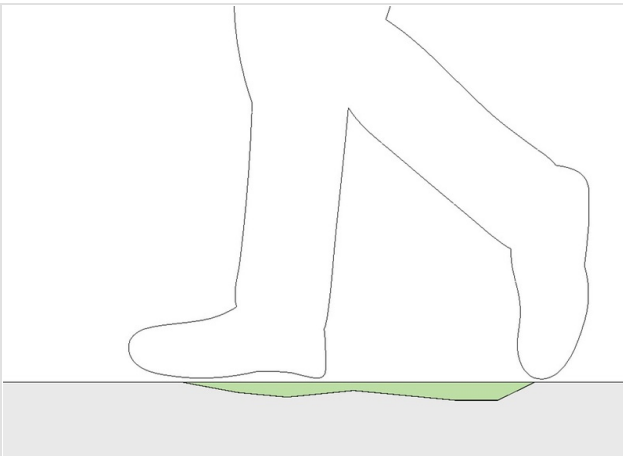


Sconnessioni	Si	
Dimensioni	X 50,00 cm	Y 200,00 cm
Materiale	Porfido a cubetti	
Note relative al rilievo	--	

LINK ALTRE CRITICITÀ

Nessuna criticità collegata

IPOSTESI DI SOLUZIONE



**PS1593**  
**Demolizione e rifacimento porzione di marciapiede**  
 Demolizione del tratto di marciapiede con sconnessioni e/o avvallamenti, rifacimento del sottofondo, ripristino della pavimentazione mediante l'utilizzo del medesimo materiale, ed eventuale adeguamento altimetrico dei pozzetti presenti sul percorso. Pendenza trasversale massima dell'1% per lo scolo delle acque meteoriche.

**STIMA DEL COSTO**  
 Demolizione e completo rifacimento pavimentazione in cubetti di porfido **150**  
 €

PEBA COMUNE DI SAN GIORGIO DI NOGARO (UD) > PERCORSI > Percorso 5 - distretto sanitario-cimitero-municipio

Rilevatore **0181**  
 Data Rilievo **06 Ottobre 2025**  
 Ultimo aggiornamento scheda: 16 Dicembre 2025

Indirizzo  
 Via Ippolito Nievo 15, 33058 San  
 Giorgio di Nogaro

LIV.  
 di priorità  
**3**

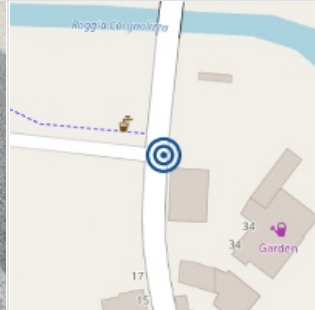
ID Scheda  
**E 00FF9-00863**

RILIEVO STATO DI FATTO

ITINERARIO PEDONALE

PERCORSO PEDONALE

PAVIMENTAZIONE



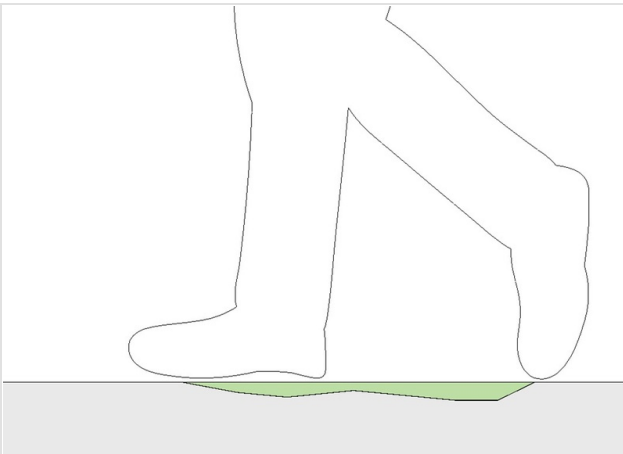
Sconnessioni	Si	
Dimensioni	X 70,00 cm	Y 450,00 cm
Materiale	Porfido a cubetti	

Note relative al rilievo  
**Pavimentazione sconnessa in prossimità del bordo e cordolo disallineato.**

LINK ALTRE CRITICITÀ

Nessuna criticità collegata

IPOSTESI DI SOLUZIONE



**PS1593**  
**Demolizione e rifacimento porzione di marciapiede**  
 Demolizione del tratto di marciapiede con sconnessioni e/o avvallamenti, rifacimento del sottofondo, ripristino della pavimentazione mediante l'utilizzo del medesimo materiale, ed eventuale adeguamento altimetrico dei pozzetti presenti sul percorso. Pendenza trasversale massima dell'1% per lo scolo delle acque meteoriche.

**STIMA DEL COSTO**  
 Sostituzione cordolo in cls ; Demolizione e completo rifacimento  
 pavimentazione in cubetti di porfido **665**  
 €

PEBA COMUNE DI SAN GIORGIO DI NOGARO (UD) > PERCORSI > Percorso 5 - distretto sanitario-cimitero-municipio

Rilevatore **0181**  
 Data Rilievo **06 Ottobre 2025**  
 Ultimo aggiornamento scheda: 16 Dicembre 2025

Indirizzo  
 Via Ippolito Nievo 15, 33058 San  
 Giorgio di Nogaro

LIV.  
 di priorità  
**3**

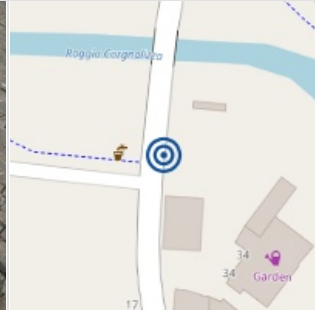
ID Scheda  
**E 00FF9-00864**

RILIEVO STATO DI FATTO

ITINERARIO PEDONALE

PERCORSO PEDONALE

PAVIMENTAZIONE

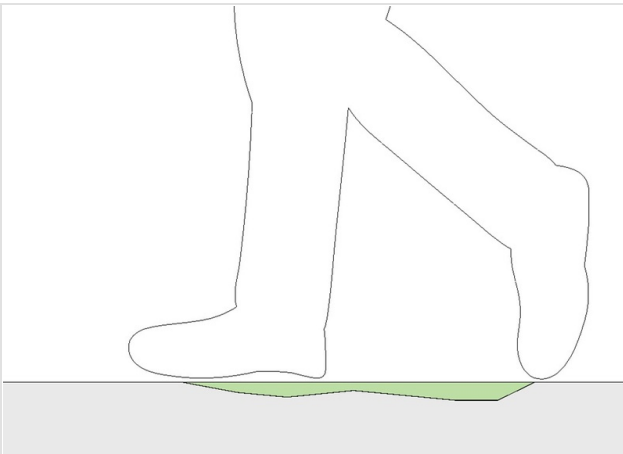


Sconnessioni	Si
Dimensioni	X 120,00 cm Y 220,00 cm
Materiale	Porfido a cubetti
Note relative al rilievo	Avvallamento pavimentazione.

LINK ALTRE CRITICITÀ

Nessuna criticità collegata

IPOSTESI DI SOLUZIONE



**PS1593**  
**Demolizione e rifacimento porzione di marciapiede**  
 Demolizione del tratto di marciapiede con sconnessioni e/o avvallamenti, rifacimento del sottofondo, ripristino della pavimentazione mediante l'utilizzo del medesimo materiale, ed eventuale adeguamento altimetrico dei pozzetti presenti sul percorso. Pendenza trasversale massima dell'1% per lo scolo delle acque meteoriche.

**STIMA DEL COSTO**  
 Demolizione e completo rifacimento pavimentazione in cubetti di porfido **380**  
 €

PEBA COMUNE DI SAN GIORGIO DI NOGARO (UD) > PERCORSI > Percorso 5 - distretto sanitario-cimitero-municipio

Rilevatore **0181**  
 Data Rilievo **06 Ottobre 2025**  
 Ultimo aggiornamento scheda: 16 Dicembre 2025

Indirizzo  
 Via Ippolito Nievo 15, 33058 San  
 Giorgio di Nogaro

LIV.  
 di priorità  
**3**

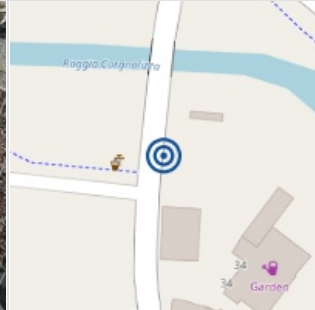
ID Scheda  
**E 00FF9-00865**

RILIEVO STATO DI FATTO

ITINERARIO PEDONALE

PERCORSO PEDONALE

OSTACOLO VERTICALE



Palo luce	Si	
Dimensioni	X --	Y --
Materiale	--	
Note relative al rilievo	Distanza palo-rete pari a 20 cm	

LINK ALTRE CRITICITÀ

**E 00FF9-00866**

LIV.  
**3**

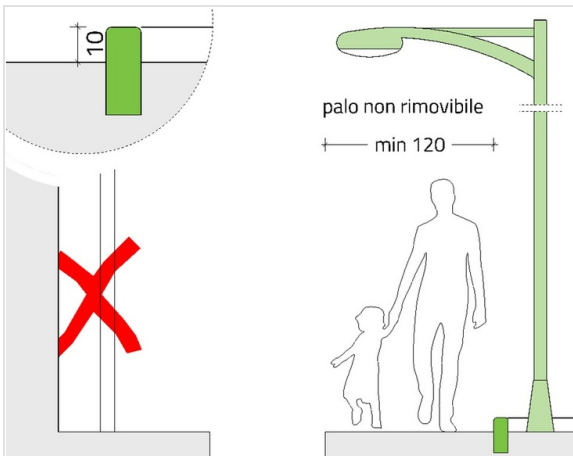
**Sconnessioni Pavimentazione**

Via Ippolito Nievo 15, 33058 San Giorgio di Nogaro

Costo stimato

**430 €**

IPOTESI DI SOLUZIONE



**PS1719**

**Delimitazione con cordolo di palo luce non spostabile**

Realizzazione cordolo con altezza minima pari a 10 cm necessario a delimitare l'area occupata dal palo dell'illuminazione pubblica dando continuità alla linea guida naturale esistente, e mantenendo un passaggio pedonale ottimale di almeno 120 cm (minimo 90 cm).

**STIMA DEL COSTO**

Posa cordolo delimitatore in cls

**50 €**

PEBA COMUNE DI SAN GIORGIO DI NOGARO (UD) > PERCORSI > Percorso 5 - distretto sanitario-cimitero-municipio

Rilevatore **0181**  
 Data Rilievo **06 Ottobre 2025**  
 Ultimo aggiornamento scheda: 16 Dicembre 2025



Indirizzo  
 Via Ippolito Nievo 15, 33058 San  
 Giorgio di Nogaro

LIV.  
 di priorità  
**3**

ID Scheda  
**E 00FF9-00866**

RILIEVO STATO DI FATTO

ITINERARIO PEDONALE    PERCORSO PEDONALE    **PAVIMENTAZIONE**

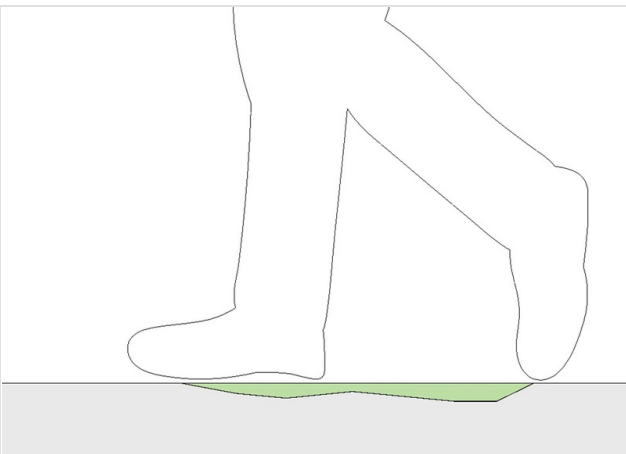



Sconnessioni	Si	
Dimensioni	X 120,00 cm	Y 250,00 cm
Materiale	Porfido a cubetti	
Note relative al rilievo	--	

LINK ALTRE CRITICITÀ

<b>E 00FF9-00865</b>	LIV. <b>3</b>	<b>Palo luce Ostacolo verticale</b> Via Ippolito Nievo 15, 33058 San Giorgio di Nogaro	Costo stimato <b>50 €</b>
----------------------	------------------	---	------------------------------

IPOTESI DI SOLUZIONE



**PS1593**  
**Demolizione e rifacimento porzione di marciapiede**

Demolizione del tratto di marciapiede con sconnessioni e/o avvallamenti, rifacimento del sottofondo, ripristino della pavimentazione mediante l'utilizzo del medesimo materiale, ed eventuale adeguamento altimetrico dei pozzetti presenti sul percorso. Pendenza trasversale massima dell'1% per lo scolo delle acque meteoriche.

**STIMA DEL COSTO**  
 Demolizione e completo rifacimento pavimentazione in cubetti di porfido

**430**  
**€**

PEBA COMUNE DI SAN GIORGIO DI NOGARO (UD) > PERCORSI > Percorso 5 - distretto sanitario-cimitero-municipio

Rilevatore **0181**  
 Data Rilievo **06 Ottobre 2025**  
 Ultimo aggiornamento scheda: 16 Dicembre 2025

Indirizzo  
 Via Ippolito Nievo 15, 33058 San  
 Giorgio di Nogaro

LIV.  
 di priorità  
**3**

ID Scheda  
**E 00FF9-00867**

RILIEVO STATO DI FATTO

ITINERARIO PEDONALE    PERCORSO PEDONALE    OSTACOLO ORIZZONTALE

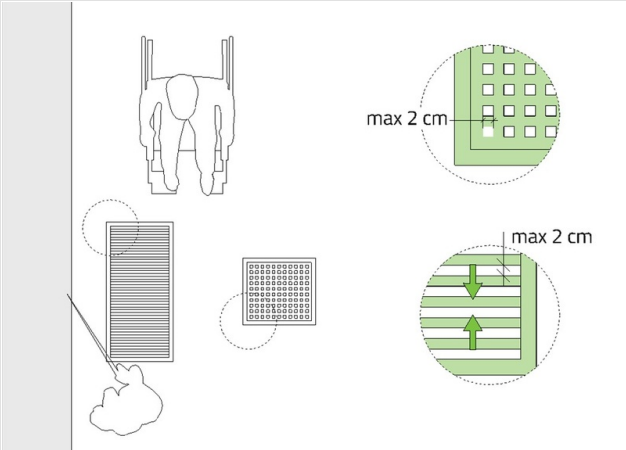



Maglia attraversabile da sfera di 2 cm	Sì	
Dimensioni	X 40,00 cm	Y 960,00 cm
Materiale	Metallo	
Note relative al rilievo	--	

LINK ALTRE CRITICITÀ

<b>E 00FF9-00868</b>	LIV. <b>1</b>	<b>Pendenza trasversale Percorso pedonale</b> Via Ippolito Nievo 15, 33058 San Giorgio di Nogaro	Costo stimato <b>6950 €</b>
<b>E 00FF9-00869</b>	LIV. <b>1</b>	<b>Assenza Segnaletica tattilo plantare</b> Via Ippolito Nievo 15, 33058 San Giorgio di Nogaro	Costo stimato <b>690 €</b>
<b>E 00FF9-00972</b>	LIV. <b>3</b>	<b>Assenza contrasto cromatico Percorso pedonale</b> Via Ippolito Nievo 15, 33058 San Giorgio di Nogaro	Costo stimato --

IPOTESI DI SOLUZIONE



**PS2241**  
 Sostituzione con caditoia inattraversabile da sfera di 2 cm

Sostituzione caditoia esistente con una provvista di grigliato non attraversabile da una sfera di 2 cm di diametro.

**STIMA DEL COSTO**  
 Sostituzione griglia in ghisa e adeguamento altimetrico canaletta

**7.460 €**

PEBA COMUNE DI SAN GIORGIO DI NOGARO (UD) > PERCORSI > Percorso 5 - distretto sanitario-cimitero-municipio

Rilevatore **0181**  
 Data Rilievo **06 Ottobre 2025**  
 Ultimo aggiornamento scheda: 16 Dicembre 2025


Indirizzo  
 Via Ippolito Nievo 15, 33058 San  
 Giorgio di Nogaro

LIV.  
 di priorità  
**1**

ID Scheda  
**E 00FF9-00868**

RILIEVO STATO DI FATTO

ITINERARIO PEDONALE    PERCORSO PEDONALE

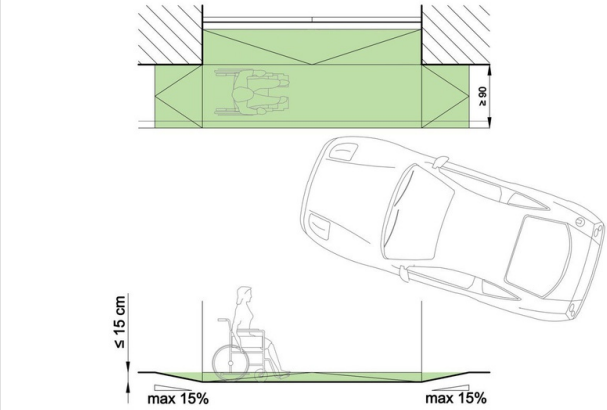


Pendenza trasversale	9	≤ 1%
Dimensioni	X 260,00 cm	Y 1160,00 cm
Materiale	Asfalto	
Note relative al rilievo Rampa in cubetti di porfido 250x260 cm Rampa in moduli autobloccanti 250x220 cm		

LINK ALTRE CRITICITÀ

<b>E 00FF9-00867</b>	LIV. <b>3</b>	<b>Maglia attraversabile da sfera di 2 cm Ostacolo orizzontale</b> Via Ippolito Nievo 15, 33058 San Giorgio di Nogaro	Costo stimato <b>7460 €</b>
<b>E 00FF9-00869</b>	LIV. <b>1</b>	<b>Assenza Segnaletica tattilo plantare</b> Via Ippolito Nievo 15, 33058 San Giorgio di Nogaro	Costo stimato <b>690 €</b>
<b>E 00FF9-00972</b>	LIV. <b>3</b>	<b>Assenza contrasto cromatico Percorso pedonale</b> Via Ippolito Nievo 15, 33058 San Giorgio di Nogaro	Costo stimato --

IPOTESI DI SOLUZIONE



**PS2390**  
 Demolizione accesso carrabile e abbassamento del passaggio pedonale a livello stradale

Demolizione della pavimentazione del marciapiede con pendenza trasversale e rifacimento del percorso con pavimentazione in piano alla medesima quota della carreggiata, raccordato alla quota del marciapiede mediante brevi rampe con pendenza consigliata del 5% (max 15%).  
 Raccordo con il cancello carrabile mediante rampa da realizzare all'interno della proprietà privata.

**STIMA DEL COSTO**  
 Rimozione cordolo in cls ; Demolizione pavimentazione in asfalto ; Demolizione pavimentazione in cubetti in porfido ; Demolizione pavimentazione in moduli autobloccanti ; Scavo di sbancamento ; Realizzazione nuova pavimentazione in cls ; Posa doppia rete elettrosaldata per passo carrabile ; Realizzazione strato di fondazione in misto cementato ; Realizzazione nuova pavimentazione in cubetti in porfido ; Realizzazione nuova pavimentazione in moduli autobloccanti ; Realizzazione nuova pavimentazione in asfalto (rampa interno proprietà) ; Posa nuovi cordoli in cls

**6.950 €**

PEBA COMUNE DI SAN GIORGIO DI NOGARO (UD) > PERCORSI > Percorso 5 - distretto sanitario-cimitero-municipio

Rilevatore **0181**  
 Data Rilievo **06 Ottobre 2025**  
 Ultimo aggiornamento scheda: 16 Dicembre 2025

Indirizzo  
 Via Ippolito Nievo 15, 33058 San  
 Giorgio di Nogaro

LIV.  
 di priorità  
**1**

ID Scheda  
**E 00FF9-00869**

RILIEVO STATO DI FATTO

ITINERARIO PEDONALE    PERCORSO PEDONALE    **SEGNALETICA TATTILO PLANTARE**





Assenza	Si	
Dimensioni	X 1160,00 cm	Y --
Materiale	Cemento	
Note relative al rilievo	--	

LINK ALTRE CRITICITÀ

<b>E 00FF9-00867</b>	LIV. <b>3</b>	<b>Maglia attraversabile da sfera di 2 cm Ostacolo orizzontale</b> Via Ippolito Nievo 15, 33058 San Giorgio di Nogaro	Costo stimato <b>7460 €</b>	●
<b>E 00FF9-00868</b>	LIV. <b>1</b>	<b>Pendenza trasversale Percorso pedonale</b> Via Ippolito Nievo 15, 33058 San Giorgio di Nogaro	Costo stimato <b>6950 €</b>	●
<b>E 00FF9-00972</b>	LIV. <b>3</b>	<b>Assenza contrasto cromatico Percorso pedonale</b> Via Ippolito Nievo 15, 33058 San Giorgio di Nogaro	Costo stimato --	●

IPOTESI DI SOLUZIONE



interruzione guida naturale oltre 8 m

40 cm

**PS1622**  
**Realizzazione di percorso tattilo-plantare**

Realizzazione percorso tattilo-plantare, per il superamento di un'interruzione della linea guida naturale superiore a 8 m, realizzata con moduli aventi il codice "direzione rettilinea" adeguatamente sovrapposti nella parte terminale alla linea guida naturale, secondo quanto indicato delle linee guida I.N.M.A.C.I. per la posa dei percorsi tattilo-plantari.

STIMA DEL COSTO  
 Posa moduli segnaletica tattilo-plantare in cls

**690 €**

PEBA COMUNE DI SAN GIORGIO DI NOGARO (UD) > PERCORSI > Percorso 5 - distretto sanitario-cimitero-municipio

Rilevatore **0181**  
 Data Rilievo **06 Ottobre 2025**  
 Ultimo aggiornamento scheda: 16 Dicembre 2025

Indirizzo  
**Palmanova/Ippolito Nievo 15 - San  
 Giorgio di Nogaro (Udine)**

LIV.  
 di priorità  
**3**

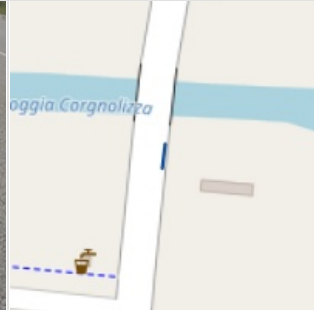
ID Scheda  
**E 00FF9-00870**

RILIEVO STATO DI FATTO

ITINERARIO PEDONALE

PERCORSO PEDONALE

PAVIMENTAZIONE

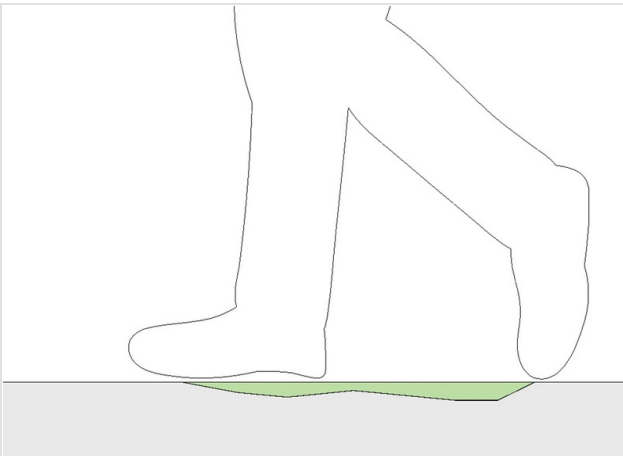


Sconnessioni	Si	
Dimensioni	X 60,00 cm	Y 1200,00 cm
Materiale	Moduli autobloccanti in cls	
Note relative al rilievo	--	

LINK ALTRE CRITICITÀ

Nessuna criticità collegata

IPOSTESI DI SOLUZIONE



**PS1593**  
**Demolizione e rifacimento porzione di marciapiede**

Demolizione del tratto di marciapiede con sconnessioni e/o avvallamenti, rifacimento del sottofondo, ripristino della pavimentazione mediante l'utilizzo del medesimo materiale, ed eventuale adeguamento altimetrico dei pozzetti presenti sul percorso. Pendenza trasversale massima dell'1% per lo scolo delle acque meteoriche.

**STIMA DEL COSTO**  
 Demolizione e completo rifacimento pavimentazione in  
 elementi autobloccanti

**820**  
 €

PEBA COMUNE DI SAN GIORGIO DI NOGARO (UD) > PERCORSI > Percorso 5 - distretto sanitario-cimitero-municipio

Rilevatore **0181**  
 Data Rilievo **06 Ottobre 2025**  
 Ultimo aggiornamento scheda: 16 Dicembre 2025

Indirizzo  
 Via Ippolito Nievo 15, 33058 San  
 Giorgio di Nogaro

LIV.  
 di priorità  
**3**

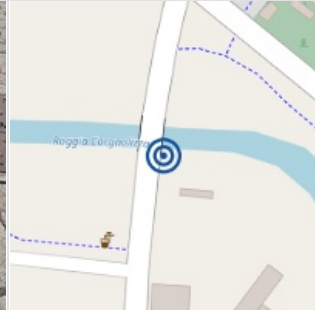
ID Scheda  
**E 00FF9-00872**

RILIEVO STATO DI FATTO

ITINERARIO PEDONALE

PERCORSO PEDONALE

PAVIMENTAZIONE

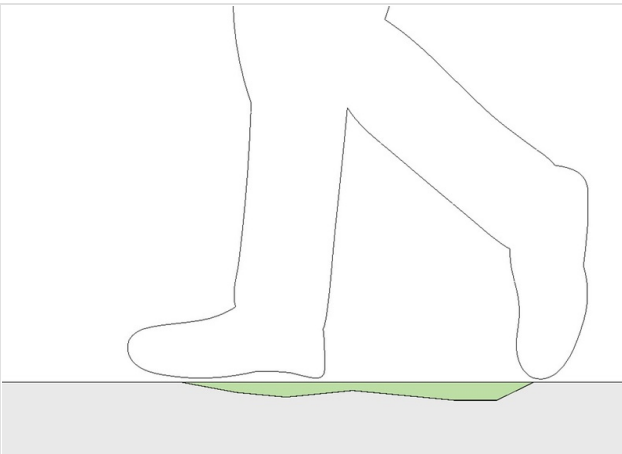


Sconnessioni	Si	
Dimensioni	X 70,00 cm	Y 90,00 cm
Materiale	Moduli autobloccanti in cls	
Note relative al rilievo	--	

LINK ALTRE CRITICITÀ

Nessuna criticità collegata

IPOTESI DI SOLUZIONE



**PS1593**  
**Demolizione e rifacimento porzione di marciapiede**  
 Demolizione del tratto di marciapiede con sconnessioni e/o avvallamenti, rifacimento del sottofondo, ripristino della pavimentazione mediante l'utilizzo del medesimo materiale, ed eventuale adeguamento altimetrico dei pozzetti presenti sul percorso. Pendenza trasversale massima dell'1% per lo scolo delle acque meteoriche.

**STIMA DEL COSTO**  
 Demolizione e completo rifacimento pavimentazione in elementi autobloccanti **80**  
 €

PEBA COMUNE DI SAN GIORGIO DI NOGARO (UD) > PERCORSI > Percorso 5 - distretto sanitario-cimitero-municipio

Rilevatore **0181**  
 Data Rilievo **06 Ottobre 2025**  
 Ultimo aggiornamento scheda: 16 Dicembre 2025

Indirizzo  
 Via Ippolito Nievo 15, 33058 San  
 Giorgio di Nogaro

LIV.  
 di priorità  
**2**

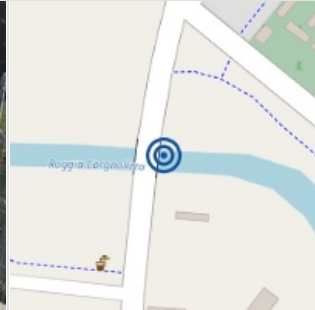
ID Scheda  
**E 00FF9-00873**

RILIEVO STATO DI FATTO

ITINERARIO PEDONALE

PERCORSO PEDONALE

PARAPETTO

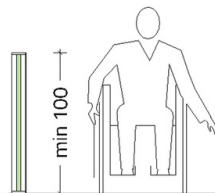
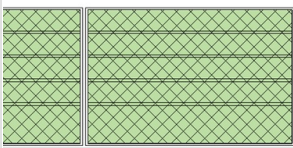


Attraversabile da sfera 10cm	Si
Dimensioni	X 1500,00 cm Y --
Materiale	Metallo
Note relative al rilievo	--

LINK ALTRE CRITICITÀ

Nessuna criticità collegata

IPOSTESI DI SOLUZIONE



PS2474

Posa di elemento per riduzione o chiusura dei fori

Modifica parapetto esistente mediante integrazione di elementi tali da renderlo inattraversabile da una sfera di 10 cm di diametro fino ad un'altezza di almeno 100 cm, in conformità con quanto stabilito al punto 8.1.10 del D.M. 236/1989.

STIMA DEL COSTO

Fornitura e posa elementi integrativi in acciaio zincato

**1.970 €**

PEBA COMUNE DI SAN GIORGIO DI NOGARO (UD) > PERCORSI > Percorso 5 - distretto sanitario-cimitero-municipio

Rilevatore **0181**  
 Data Rilievo **06 Ottobre 2025**  
 Ultimo aggiornamento scheda: 16 Dicembre 2025


Indirizzo  
 Via Ippolito Nievo 15, 33058 San  
 Giorgio di Nogaro

LIV.  
 di priorità  
**3**

ID Scheda  
**E 00FF9-00874**

RILIEVO STATO DI FATTO

ITINERARIO PEDONALE
PERCORSO PEDONALE

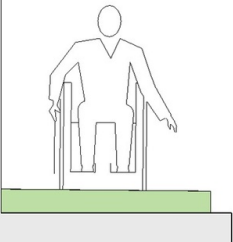
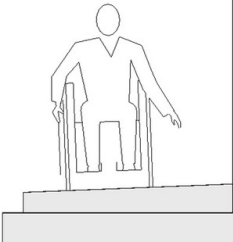


Pendenza trasversale	<b>2.5</b>	≤ 1%
Dimensioni	<b>X 250,00 cm</b>	<b>Y 1700,00 cm</b>
Materiale	<b>Moduli autobloccanti in cls</b>	
Note relative al rilievo	---	

LINK ALTRE CRITICITÀ

Nessuna criticità collegata

IPOTESI DI SOLUZIONE

<p>pendenza trasversale max 1%</p> 	<p>esempio: pendenza trasversale 4% con rischio ribaltamento</p> 	<p><b>PS2204</b>  <b>Demolizione del marciapiede e ricostruzione</b></p> <p>Demolizione pavimentazione e rifacimento in piano del marciapiede (pendenza trasversale max 1% necessaria al deflusso delle acque meteoriche).</p> <hr/> <p><b>STIMA DEL COSTO</b>                  Demolizione e completo rifacimento pavimentazione in elementi autobloccanti</p> <p style="text-align: right; font-size: 1.2em;"><b>4.820</b> €</p>
--	--	--

PEBA COMUNE DI SAN GIORGIO DI NOGARO (UD) > PERCORSI > Percorso 5 - distretto sanitario-cimitero-municipio

Rilevatore **0181**  
 Data Rilievo **06 Ottobre 2025**  
 Ultimo aggiornamento scheda: 16 Dicembre 2025

Indirizzo  
**Palmanova/Ippolito Nievo 15 - San  
 Giorgio di Nogaro (Udine)**

LIV.  
 di priorità  
**3**

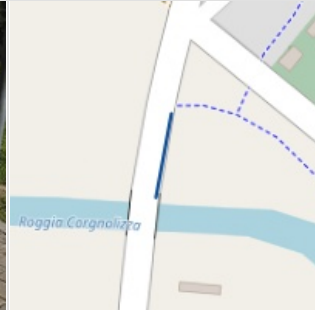
ID Scheda  
**E 00FF9-00875**

RILIEVO STATO DI FATTO

ITINERARIO PEDONALE

PERCORSO PEDONALE

PAVIMENTAZIONE

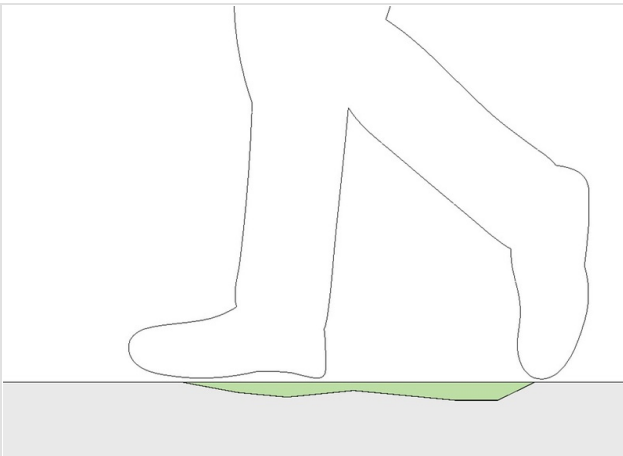


Sconnessioni	Si	
Dimensioni	X 250,00 cm	Y 2300,00 cm
Materiale	Moduli autobloccanti in cls	
Note relative al rilievo	--	

LINK ALTRE CRITICITÀ

Nessuna criticità collegata

IPOSTESI DI SOLUZIONE



**PS1593**  
**Demolizione e rifacimento porzione di marciapiede**  
 Demolizione del tratto di marciapiede con sconnessioni e/o avvallamenti, rifacimento del sottofondo, ripristino della pavimentazione mediante l'utilizzo del medesimo materiale, ed eventuale adeguamento altimetrico dei pozzetti presenti sul percorso. Pendenza trasversale massima dell'1% per lo scolo delle acque meteoriche.

**STIMA DEL COSTO**  
 Sostituzione cordolo in cls ; Demolizione e completo rifacimento pavimentazione in elementi autobloccanti

**7.640**  
 €

PEBA COMUNE DI SAN GIORGIO DI NOGARO (UD) > PERCORSI > Percorso 5 - distretto sanitario-cimitero-municipio

Rilevatore **0181**  
 Data Rilievo **06 Ottobre 2025**  
 Ultimo aggiornamento scheda: 16 Dicembre 2025


Indirizzo  
**Palmanova/Ippolito Nievo 15 - San  
 Giorgio di Nogaro (Udine)**

LIV.  
 di priorità  
**3**

ID Scheda  
**E 00FF9-00877**

RILIEVO STATO DI FATTO

ITINERARIO PEDONALE    PERCORSO PEDONALE    **PAVIMENTAZIONE**



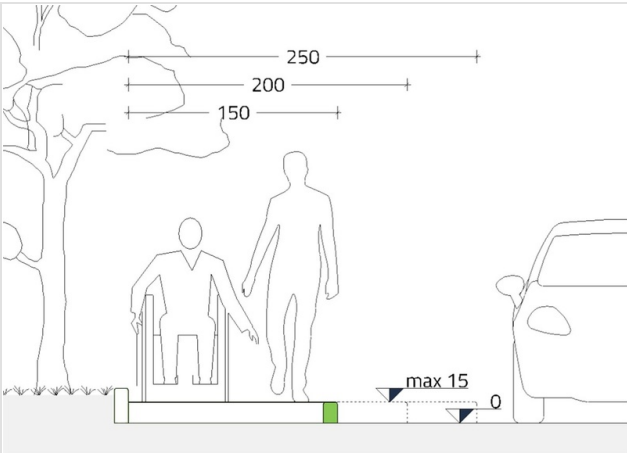
Sconnessioni	Si	
Dimensioni	X 1500,00 cm	Y --
Materiale	Pietra	
Note relative al rilievo	Cordolo danneggiato da ambo i lati	

LINK ALTRE CRITICITÀ

+ altre 5 Criticità

<b>E 00FF9-00878</b>	LIV. <b>3</b>	<b>Sconnessioni Pavimentazione</b> Via Ippolito Nievo 15, 33058 San Giorgio di Nogaro	Costo stimato <b>70 €</b>
<b>E 00FF9-00886</b>	LIV. <b>1</b>	<b>In posizione non idonea Attraversamento pedonale</b> Via Zuccola 45, 33058 San Giorgio di Nogaro	Costo stimato <b>20350 €</b>
<b>E 00FF9-00897</b>	LIV. <b>1</b>	<b>Non coerente o interrotta Segnaletica tattilo plantare</b> Via Callalta 1, 33058 San Giorgio di Nogaro	Costo stimato <b>130 €</b>
<b>E 00FF9-00884</b>	LIV. <b>1</b>	<b>Non ortogonale Attraversamento pedonale</b> Via Zuccola 45, 33058 San Giorgio di Nogaro	Costo stimato --
<b>E 00FF9-00887</b>	LIV. <b>1</b>	<b>Non coerente o interrotta Segnaletica tattilo plantare</b> Via Zuccola 30, 33058 San Giorgio di Nogaro	Costo stimato <b>130 €</b>
<b>E 00FF9-00889</b>	LIV. <b>1</b>	<b>Pendenza longitudinale Area per cambio direzione</b> Via Callalta 1, 33058 San Giorgio di Nogaro	Costo stimato --
<b>E 00FF9-00892</b>	LIV. <b>1</b>	<b>Non coerente o interrotta Segnaletica tattilo plantare</b> Via Callalta 1, 33058 San Giorgio di Nogaro	Costo stimato <b>130 €</b>

IPOTESI DI SOLUZIONE



**PS1717**  
**Sostituzione cordolo**

Sostituzione cordolo danneggiato o in fase di distacco e riempimento giuntura tra cordolo e pavimentazione esistente in modo da garantire la planarità del marciapiede.

**STIMA DEL COSTO**  
 Sostituzione cordolo in cls solo lato esterno **320 €**

PEBA COMUNE DI SAN GIORGIO DI NOGARO (UD) > PERCORSI > Percorso 5 - distretto sanitario-cimitero-municipio

Rilevatore **0181**  
 Data Rilievo **06 Ottobre 2025**  
 Ultimo aggiornamento scheda: 16 Dicembre 2025


Indirizzo  
 Via Ippolito Nievo 15, 33058 San  
 Giorgio di Nogaro

LIV.  
 di priorità  
**3**

ID Scheda  
**E 00FF9-00878**

RILIEVO STATO DI FATTO

ITINERARIO PEDONALE    PERCORSO PEDONALE    **PAVIMENTAZIONE**



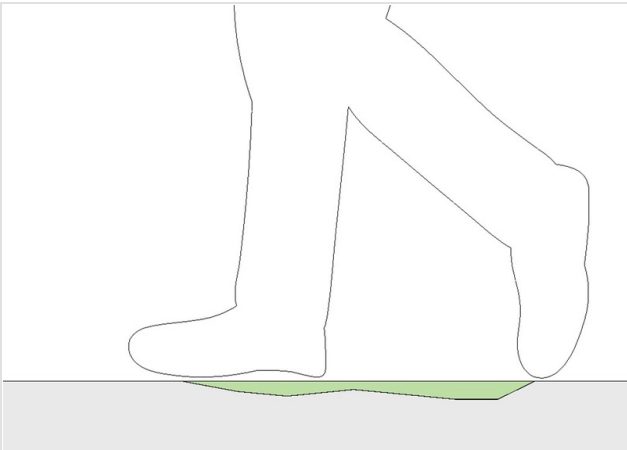
Sconnessioni	Si	
Dimensioni	X 150,00 cm	Y 40,00 cm
Materiale	Moduli autobloccanti in cls	
Note relative al rilievo	--	

LINK ALTRE CRITICITÀ

+ altre 5 Criticità

<b>E 00FF9-00877</b>	LIV. <b>3</b>	<b>Sconnessioni Pavimentazione</b> Palmanova/Ippolito Nievo 15 - San Giorgio di Nogaro (Udine)	Costo stimato <b>320 €</b>
<b>E 00FF9-00883</b>	LIV. <b>1</b>	<b>Non coerente o interrotta Segnaletica tattilo plantare</b> Via Zuccola 45, 33058 San Giorgio di Nogaro	Costo stimato <b>170 €</b>
<b>E 00FF9-00884</b>	LIV. <b>1</b>	<b>Non ortogonale Attraversamento pedonale</b> Via Zuccola 45, 33058 San Giorgio di Nogaro	Costo stimato --
<b>E 00FF9-00887</b>	LIV. <b>1</b>	<b>Non coerente o interrotta Segnaletica tattilo plantare</b> Via Zuccola 30, 33058 San Giorgio di Nogaro	Costo stimato <b>130 €</b>
<b>E 00FF9-00889</b>	LIV. <b>1</b>	<b>Pendenza longitudinale Area per cambio direzione</b> Via Callalta 1, 33058 San Giorgio di Nogaro	Costo stimato --
<b>E 00FF9-00892</b>	LIV. <b>1</b>	<b>Non coerente o interrotta Segnaletica tattilo plantare</b> Via Callalta 1, 33058 San Giorgio di Nogaro	Costo stimato <b>130 €</b>
<b>E 00FF9-00897</b>	LIV. <b>1</b>	<b>Non coerente o interrotta Segnaletica tattilo plantare</b> Via Callalta 1, 33058 San Giorgio di Nogaro	Costo stimato <b>130 €</b>

IPOTESI DI SOLUZIONE



**PS1593**  
**Demolizione e rifacimento porzione di marciapiede**

Demolizione del tratto di marciapiede con sconnessioni e/o avvallamenti, rifacimento del sottofondo, ripristino della pavimentazione mediante l'utilizzo del medesimo materiale, ed eventuale adeguamento altimetrico dei pozzetti presenti sul percorso. Pendenza trasversale massima dell'1% per lo scolo delle acque meteoriche.

STIMA DEL COSTO  
 Demolizione e completo rifacimento pavimentazione in elementi autobloccanti

**70 €**

PEBA COMUNE DI SAN GIORGIO DI NOGARO (UD) > PERCORSI > Percorso 5 - distretto sanitario-cimitero-municipio

Rilevatore **0181**  
 Data Rilievo **06 Ottobre 2025**  
 Ultimo aggiornamento scheda: 16 Dicembre 2025

Indirizzo  
**Palmanova/Ippolito Nievo 15 - San  
 Giorgio di Nogaro (Udine)**

LIV.  
 di priorità  
**3**

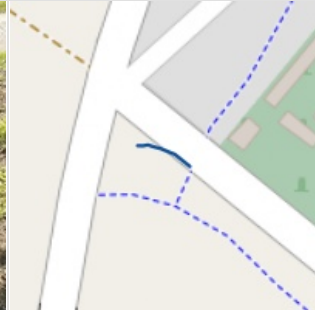
ID Scheda  
**E 00FF9-00879**

RILIEVO STATO DI FATTO

ITINERARIO PEDONALE

PERCORSO PEDONALE

PAVIMENTAZIONE

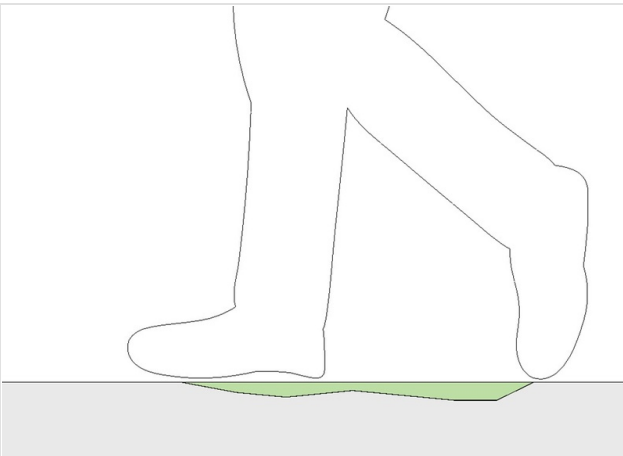


Sconnessioni	Si	
Dimensioni	X 195,00 cm	Y 1300,00 cm
Materiale	Moduli autobloccanti in cls	
Note relative al rilievo	--	

LINK ALTRE CRITICITÀ

Nessuna criticità collegata

IPOSTESI DI SOLUZIONE



PS1593

Demolizione e rifacimento porzione di marciapiede

Demolizione del tratto di marciapiede con sconnessioni e/o avvallamenti, rifacimento del sottofondo, ripristino della pavimentazione mediante l'utilizzo del medesimo materiale, ed eventuale adeguamento altimetrico dei pozzetti presenti sul percorso. Pendenza trasversale massima dell'1% per lo scolo delle acque meteoriche.

STIMA DEL COSTO

Rifacimento pavimentazione in moduli autobloccanti in cls **2.875 €**

PEBA COMUNE DI SAN GIORGIO DI NOGARO (UD) > PERCORSI > Percorso 5 - distretto sanitario-cimitero-municipio

Rilevatore **0181**  
 Data Rilievo **06 Ottobre 2025**  
 Ultimo aggiornamento scheda: 16 Dicembre 2025

Indirizzo  
**Via Zuccola 45, 33058 San Giorgio di Nogaro**

LIV.  
 di priorità  
**3**

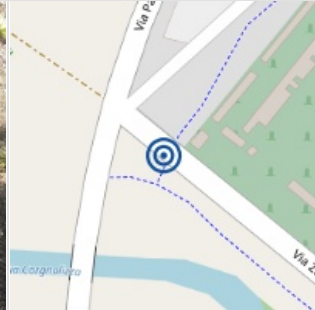
ID Scheda  
**E 00FF9-00880**

RILIEVO STATO DI FATTO

ITINERARIO PEDONALE

PERCORSO PEDONALE

SEGNALETICA TATTILO PLANTARE



Non coerente o interrotta	Si	
Dimensioni	X --	Y --
Materiale	Calcestruzzo	
Note relative al rilievo	--	

LINK ALTRE CRITICITÀ

Nessuna criticità collegata

IPOTESI DI SOLUZIONE



P0910 (modificato)  
 Eliminazione dell'elemento

Rimozione segnaletica tattilo-plantare ritenuta non coerente con il contesto.

STIMA DEL COSTO  
 Rimozione moduli tattilo plantari in cls

**25 €**

PEBA COMUNE DI SAN GIORGIO DI NOGARO (UD) > PERCORSI > Percorso 5 - distretto sanitario-cimitero-municipio

Rilevatore **0181**  
 Data Rilievo **06 Ottobre 2025**  
 Ultimo aggiornamento scheda: 22 Dicembre 2025

Indirizzo  
**Via Zuccola 45, 33058 San Giorgio di Nogaro**

LIV.  
 di priorità  
**3**

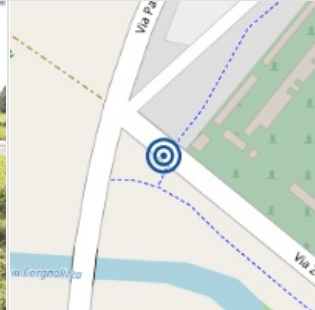
ID Scheda  
**E 00FF9-00881**

RILIEVO STATO DI FATTO

ITINERARIO PEDONALE

PERCORSO PEDONALE

OSTACOLO VERTICALE

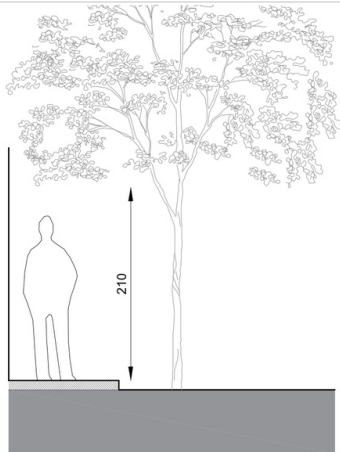


Vegetazione	Si	
Dimensioni	X --	Y --
Materiale	--	
Note relative al rilievo	Altezza rami pari a 130 cm	

LINK ALTRE CRITICITÀ

Nessuna criticità collegata

IPOSTESI DI SOLUZIONE



PS2476  
 Potatura della vegetazione

Potatura dell'alberatura sporgente sul percorso pedonale in modo da poter ottenere uno spazio per il passaggio di altezza pari a 210 cm.

STIMA DEL COSTO  
 Potatura albero

**200 €**

PEBA COMUNE DI SAN GIORGIO DI NOGARO (UD) > PERCORSI > Percorso 5 - distretto sanitario-cimitero-municipio

Rilevatore **0181**  
 Data Rilievo **06 Ottobre 2025**  
 Ultimo aggiornamento scheda: 16 Dicembre 2025

Indirizzo  
**Via Zuccola 45, 33058 San Giorgio di Nogaro**

LIV.  
 di priorità  
**1**

ID Scheda  
**E 00FF9-00883**

RILIEVO STATO DI FATTO

ITINERARIO PEDONALE    ATTRAVERSAMENTO PEDONALE    **SEGNALETICA TATTILO PLANTARE**




Non coerente o interrotta	Si
Dimensioni	X 240,00 cm    Y 180,00 cm
Materiale	Calcestruzzo
Note relative al rilievo <b>Codice non coerente con altri presenti nel territorio comunale.</b>	

LINK ALTRE CRITICITÀ

+ altre 5 Criticità

<b>E 00FF9-00884</b>	LIV. <b>1</b>	<b>Non ortogonale Attraversamento pedonale</b> Via Zuccola 45, 33058 San Giorgio di Nogaro	Costo stimato --	●
<b>E 00FF9-00886</b>	LIV. <b>1</b>	<b>In posizione non idonea Attraversamento pedonale</b> Via Zuccola 45, 33058 San Giorgio di Nogaro	Costo stimato <b>20350 €</b>	●
<b>E 00FF9-00887</b>	LIV. <b>1</b>	<b>Non coerente o interrotta Segnaletica tattilo plantare</b> Via Zuccola 30, 33058 San Giorgio di Nogaro	Costo stimato <b>130 €</b>	●
<b>E 00FF9-00888</b>	LIV. <b>3</b>	<b>Altezza Dislivello</b> Via Zuccola 30, 33058 San Giorgio di Nogaro	Costo stimato --	●
<b>E 00FF9-00889</b>	LIV. <b>1</b>	<b>Pendenza longitudinale Area per cambio direzione</b> Via Callalta 1, 33058 San Giorgio di Nogaro	Costo stimato --	●
<b>E 00FF9-00892</b>	LIV. <b>1</b>	<b>Non coerente o interrotta Segnaletica tattilo plantare</b> Via Callalta 1, 33058 San Giorgio di Nogaro	Costo stimato <b>130 €</b>	●
<b>E 00FF9-00897</b>	LIV. <b>1</b>	<b>Non coerente o interrotta Segnaletica tattilo plantare</b> Via Callalta 1, 33058 San Giorgio di Nogaro	Costo stimato <b>130 €</b>	●

IPOTESI DI SOLUZIONE



**PS2372 (modificato)**  
**Eliminazione dell'elemento**

Rimozione completa della segnaletica tattilo plantare, dovuta alla previsione di ricollocamento attraversamento pedonale.

**STIMA DEL COSTO**  
 Rimozione segnaletica tattilo-plantare in cls ; Ripristino pavimentazione in moduli autobloccanti in cls

**170**  
**€**

PEBA COMUNE DI SAN GIORGIO DI NOGARO (UD) > PERCORSI > Percorso 5 - distretto sanitario-cimitero-municipio

Rilevatore **0181**  
 Data Rilievo **06 Ottobre 2025**  
 Ultimo aggiornamento scheda: 16 Dicembre 2025


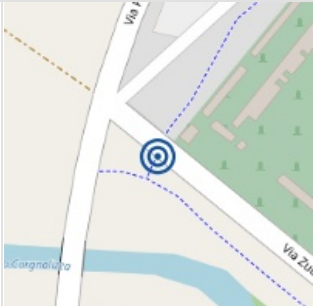
Indirizzo  
**Via Zuccola 45, 33058 San Giorgio di Nogaro**

LIV.  
 di priorità  
**1**

ID Scheda  
**E 00FF9-00884**

RILIEVO STATO DI FATTO

ITINERARIO PEDONALE    **ATTRAVERSAMENTO PEDONALE**

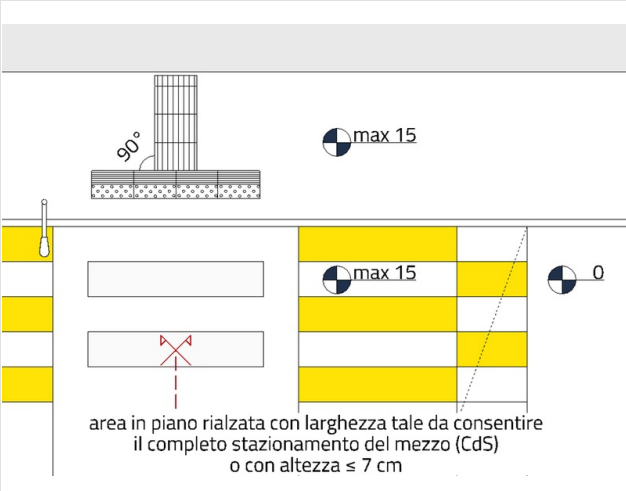
Non ortogonale	Si	
Dimensioni	X --	Y --
Materiale	--	
Note relative al rilievo	Larghezza varco passaggio 500 cm	

LINK ALTRE CRITICITÀ

+ altre 5 Criticità

<b>E 00FF9-00883</b>	LIV. <b>1</b>	<b>Non coerente o interrotta Segnaletica tattilo plantare</b> Via Zuccola 45, 33058 San Giorgio di Nogaro	Costo stimato <b>170 €</b>	●
<b>E 00FF9-00886</b>	LIV. <b>1</b>	<b>In posizione non idonea Attraversamento pedonale</b> Via Zuccola 45, 33058 San Giorgio di Nogaro	Costo stimato <b>20350 €</b>	●
<b>E 00FF9-00897</b>	LIV. <b>1</b>	<b>Non coerente o interrotta Segnaletica tattilo plantare</b> Via Callalta 1, 33058 San Giorgio di Nogaro	Costo stimato <b>130 €</b>	●
<b>E 00FF9-00887</b>	LIV. <b>1</b>	<b>Non coerente o interrotta Segnaletica tattilo plantare</b> Via Zuccola 30, 33058 San Giorgio di Nogaro	Costo stimato <b>130 €</b>	●
<b>E 00FF9-00889</b>	LIV. <b>1</b>	<b>Pendenza longitudinale Area per cambio direzione</b> Via Callalta 1, 33058 San Giorgio di Nogaro	Costo stimato --	●
<b>E 00FF9-00892</b>	LIV. <b>1</b>	<b>Non coerente o interrotta Segnaletica tattilo plantare</b> Via Callalta 1, 33058 San Giorgio di Nogaro	Costo stimato <b>130 €</b>	●
<b>E 00FF9-00888</b>	LIV. <b>3</b>	<b>Altezza Dislivello</b> Via Zuccola 30, 33058 San Giorgio di Nogaro	Costo stimato --	●

IPOTESI DI SOLUZIONE



**PS2477**  
**Eliminazione di attraversamento esistente non idoneo e realizzazione di nuovo attraversamento rialzato in altra posizione**

Rimozione segnaletica orizzontale verticale, ed eventualmente tattilo-plantare, relativa all'attraversamento pedonale in posizione non idonea e realizzazione in altra posizione (vedasi tavola P1) di un nuovo attraversamento pedonale rialzato alla quota del percorso pedonale esistente, con la formazione di rampe carrabili con pendenza conforme al Codice della Strada, e commisurata al limite massimo di velocità vigente sulla via. Posa su entrambi i lati della segnaletica tattilo plantare necessaria all'individuazione dell'attraversamento pedonale da parte di persone non vedenti, installata in conformità con le indicazioni delle linee guida I.N.M.A.C.I.

**STIMA DEL COSTO**  
 Costo compreso nella soluzione relativa alla nuova ubicazione dell'attraversamento pedonale

**0 €**

PEBA COMUNE DI SAN GIORGIO DI NOGARO (UD) > PERCORSI > Percorso 5 - distretto sanitario-cimitero-municipio

Rilevatore **0181**  
 Data Rilievo **06 Ottobre 2025**  
 Ultimo aggiornamento scheda: 16 Dicembre 2025


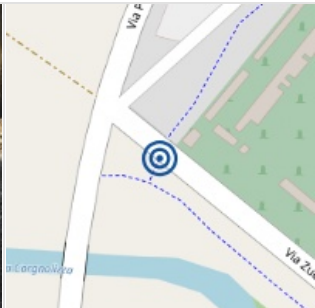
Indirizzo  
**Via Zuccola 45, 33058 San Giorgio di Nogaro**

LIV.  
 di priorità  
**3**

ID Scheda  
**E 00FF9-00885**

RILIEVO STATO DI FATTO

ITINERARIO PEDONALE    ATTRAVERSAMENTO PEDONALE    **DISLIVELLO**

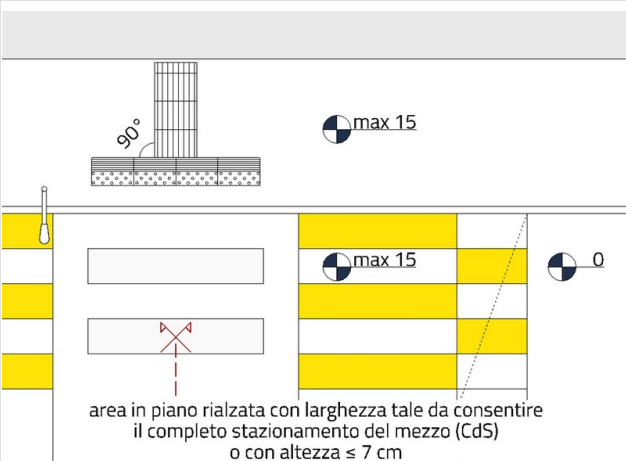
Altezza	4	≤ 2,5 cm
Dimensioni	X 240,00 cm	Y --
Materiale	Moduli autobloccanti in cls	
Note relative al rilievo	--	

LINK ALTRE CRITICITÀ

+ altre 5 Criticità

<b>E 00FF9-00886</b>	LIV. <b>1</b>	<b>In posizione non idonea Attraversamento pedonale</b> Via Zuccola 45, 33058 San Giorgio di Nogaro	Costo stimato <b>20350 €</b>	●
<b>E 00FF9-00889</b>	LIV. <b>1</b>	<b>Pendenza longitudinale Area per cambio direzione</b> Via Callalta 1, 33058 San Giorgio di Nogaro	Costo stimato --	●
<b>E 00FF9-00884</b>	LIV. <b>1</b>	<b>Non ortogonale Attraversamento pedonale</b> Via Zuccola 45, 33058 San Giorgio di Nogaro	Costo stimato --	●
<b>E 00FF9-00887</b>	LIV. <b>1</b>	<b>Non coerente o interrotta Segnaletica tattilo plantare</b> Via Zuccola 30, 33058 San Giorgio di Nogaro	Costo stimato <b>130 €</b>	●
<b>E 00FF9-00892</b>	LIV. <b>1</b>	<b>Non coerente o interrotta Segnaletica tattilo plantare</b> Via Callalta 1, 33058 San Giorgio di Nogaro	Costo stimato <b>130 €</b>	●
<b>E 00FF9-00897</b>	LIV. <b>1</b>	<b>Non coerente o interrotta Segnaletica tattilo plantare</b> Via Callalta 1, 33058 San Giorgio di Nogaro	Costo stimato <b>130 €</b>	●
<b>E 00FF9-00883</b>	LIV. <b>1</b>	<b>Non coerente o interrotta Segnaletica tattilo plantare</b> Via Zuccola 45, 33058 San Giorgio di Nogaro	Costo stimato <b>170 €</b>	●

IPOTESI DI SOLUZIONE



**PS2177 (modificato)**  
**Realizzazione di attraversamento pedonale rialzato**

Realizzazione nuovo attraversamento pedonale rialzato alla quota del marciapiede, con la formazione di rampe carrabili con pendenza conforme al Codice della Strada e commisurata al limite massimo di velocità vigente sulla via. Posa della segnaletica tattilo plantare necessaria all'individuazione dell'attraversamento pedonale da parte di persone non vedenti, installata in conformità con le indicazioni delle linee guida I.N.M.A.C.I.

Si prevede la realizzazione di un attraversamento pedonale rialzato in altra posizione rispetto a quella attuale, per cui non si interverrà nello specifico sul gradino rilevato.

**STIMA DEL COSTO**  
 Costo compreso nella soluzione relativa alla realizzazione dell'attraversamento rialzato

**0 €**

area in piano rialzata con larghezza tale da consentire il completo stazionamento del mezzo (CdS) o con altezza ≤ 7 cm

PEBA COMUNE DI SAN GIORGIO DI NOGARO (UD) > PERCORSI > Percorso 5 - distretto sanitario-cimitero-municipio

Rilevatore **0181**  
 Data Rilievo **06 Ottobre 2025**  
 Ultimo aggiornamento scheda: 19 Dicembre 2025


Indirizzo  
**Via Zuccola 45, 33058 San Giorgio di Nogaro**

LIV.  
 di priorità  
**1**

ID Scheda  
**E 00FF9-00886**

RILIEVO STATO DI FATTO

ITINERARIO PEDONALE    **ATTRAVERSAMENTO PEDONALE**



In posizione non idonea	Si	
Dimensioni	X --	Y --
Materiale	--	
Note relative al rilievo	--	

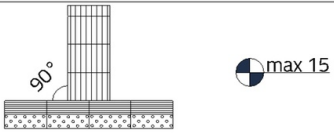
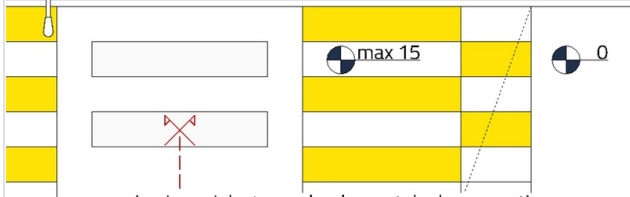
LINK ALTRE CRITICITÀ

+ altre 5 Criticità

<b>E 00FF9-00877</b>	LIV. <b>3</b>	<b>Sconnessioni Pavimentazione</b> Palmanova/Ippolito Nievo 15 - San Giorgio di Nogaro (Udine)	Costo stimato <b>320 €</b>
<b>E 00FF9-00883</b>	LIV. <b>1</b>	<b>Non coerente o interrotta Segnaletica tattilo plantare</b> Via Zuccola 45, 33058 San Giorgio di Nogaro	Costo stimato <b>170 €</b>
<b>E 00FF9-00884</b>	LIV. <b>1</b>	<b>Non ortogonale Attraversamento pedonale</b> Via Zuccola 45, 33058 San Giorgio di Nogaro	Costo stimato --
<b>E 00FF9-00885</b>	LIV. <b>3</b>	<b>Altezza Dislivello</b> Via Zuccola 45, 33058 San Giorgio di Nogaro	Costo stimato --
<b>E 00FF9-00887</b>	LIV. <b>1</b>	<b>Non coerente o interrotta Segnaletica tattilo plantare</b> Via Zuccola 30, 33058 San Giorgio di Nogaro	Costo stimato <b>130 €</b>
<b>E 00FF9-00889</b>	LIV. <b>1</b>	<b>Pendenza longitudinale Area per cambio direzione</b> Via Callalta 1, 33058 San Giorgio di Nogaro	Costo stimato --
<b>E 00FF9-00892</b>	LIV. <b>1</b>	<b>Non coerente o interrotta Segnaletica tattilo plantare</b> Via Callalta 1, 33058 San Giorgio di Nogaro	Costo stimato <b>130 €</b>

IPOTESI DI SOLUZIONE

	<p><b>PS2475 (modificato)</b>  <b>Eliminazione di attraversamento esistente non idoneo e realizzazione di nuovo attraversamento rialzato</b></p> <p>Rimozione segnaletica orizzontale verticale, ed eventualmente tattilo-plantare, relativa all'attraversamento pedonale in posizione non idonea e realizzazione in altra posizione (vedasi tavola P1) di un nuovo attraversamento pedonale rialzato alla quota del percorso pedonale esistente, con la formazione di rampe carrabili con pendenza conforme al Codice della Strada, e commisurata al limite massimo di velocità vigente sulla via. Posa su entrambi i lati della segnaletica tattilo plantare necessaria all'individuazione dell'attraversamento pedonale da parte di persone non vedenti, installata in conformità con le indicazioni delle linee guida I.N.M.A.C.I.</p> <p>Nel caso in esame l'attraversamento viene spostato sull'altro prima dell'ingresso al parcheggio, provenendo da via Ippolito Nievo. In tale posizione si prevede l'ampliamento del marciapiede sull'area occupata dalla corsia di svolta su via Zuccola realizzando un nuovo bordo stradale parallelo a quello posto sul lato opposto.</p>
--	---

	<p><b>STIMA DEL COSTO</b>  Rimozione cordolo in cls ; Taglio e rimozione asfalto ; Scavo di sbancamento ; Formazione binder ; Realizzazione nuova pavimentazione stradale rialzata in asfalto ; Realizzazione strato di fondazione in misto cementato ; Realizzazione nuova pavimentazione in moduli autobloccanti in cls ; Posa nuovo cordolo in cls ; Realizzazione nuova segnaletica orizzontale (zebrature) ; Cancellazione segnaletica orizzontale ; Posa nuova segnaletica verticale ; Posa moduli segnaletica tattilo-plantare in cls</p> <p style="text-align: right;"><b>20.350</b> €</p>
 <p>area in piano rialzata con larghezza tale da consentire il completo stazionamento del mezzo (CdS) o con altezza <math>\leq 7</math> cm</p>	

PEBA COMUNE DI SAN GIORGIO DI NOGARO (UD) > PERCORSI > Percorso 5 - distretto sanitario-cimitero-municipio

Rilevatore **0181**  
 Data Rilievo **06 Ottobre 2025**  
 Ultimo aggiornamento scheda: 16 Dicembre 2025

Indirizzo  
**Via Zuccola 30, 33058 San Giorgio di Nogaro**

LIV.  
 di priorità  
**1**

ID Scheda  
**E 00FF9-00887**

RILIEVO STATO DI FATTO

ITINERARIO PEDONALE    ATTRAVERSAMENTO PEDONALE    **SEGNALETICA TATTILO PLANTARE**





Non coerente o interrotta	Si	
Dimensioni	X 140,00 cm	Y 120,00 cm
Materiale	Calcestruzzo	
Note relative al rilievo Codice non coerente con altri presenti nel territorio comunale e segnaletica non collegata a guida naturale o ad altra pista tattile.		

LINK ALTRE CRITICITÀ

+ altre 5 Criticità

<b>E 00FF9-00883</b>	LIV. <b>1</b>	<b>Non coerente o interrotta Segnaletica tattilo plantare</b> Via Zuccola 45, 33058 San Giorgio di Nogaro	Costo stimato <b>170 €</b>	●
<b>E 00FF9-00886</b>	LIV. <b>1</b>	<b>In posizione non idonea Attraversamento pedonale</b> Via Zuccola 45, 33058 San Giorgio di Nogaro	Costo stimato <b>20350 €</b>	●
<b>E 00FF9-00890</b>	LIV. <b>3</b>	<b>Assenza Segnaletica tattilo plantare</b> Via Callalta 1, 33058 San Giorgio di Nogaro	Costo stimato --	●
<b>E 00FF9-00892</b>	LIV. <b>1</b>	<b>Non coerente o interrotta Segnaletica tattilo plantare</b> Via Callalta 1, 33058 San Giorgio di Nogaro	Costo stimato <b>130 €</b>	●
<b>E 00FF9-00884</b>	LIV. <b>1</b>	<b>Non ortogonale Attraversamento pedonale</b> Via Zuccola 45, 33058 San Giorgio di Nogaro	Costo stimato --	●
<b>E 00FF9-00889</b>	LIV. <b>1</b>	<b>Pendenza longitudinale Area per cambio direzione</b> Via Callalta 1, 33058 San Giorgio di Nogaro	Costo stimato --	●
<b>E 00FF9-00897</b>	LIV. <b>1</b>	<b>Non coerente o interrotta Segnaletica tattilo plantare</b> Via Callalta 1, 33058 San Giorgio di Nogaro	Costo stimato <b>130 €</b>	●

IPOTESI DI SOLUZIONE

	<b>PS2372 (modificato)</b> <b>Eliminazione dell'elemento</b>  Rimozione completa della segnaletica tattilo plantare, dovuta alla previsione di ricollocamento attraversamento pedonale.
	STIMA DEL COSTO Rimozione segnaletica tattilo-plantare ; Ripristino pavimentazione in moduli autobloccanti

**130 €**

PEBA COMUNE DI SAN GIORGIO DI NOGARO (UD) > PERCORSI > Percorso 5 - distretto sanitario-cimitero-municipio

Rilevatore **0181**  
 Data Rilievo **06 Ottobre 2025**  
 Ultimo aggiornamento scheda: 16 Dicembre 2025


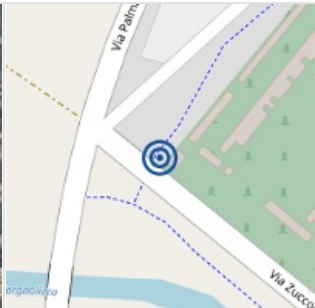
Indirizzo  
**Via Zuccola 30, 33058 San Giorgio di Nogaro**

LIV.  
 di priorità  
**3**

ID Scheda  
**E 00FF9-00888**

RILIEVO STATO DI FATTO

ITINERARIO PEDONALE    ATTRAVERSAMENTO PEDONALE    **DISLIVELLO**

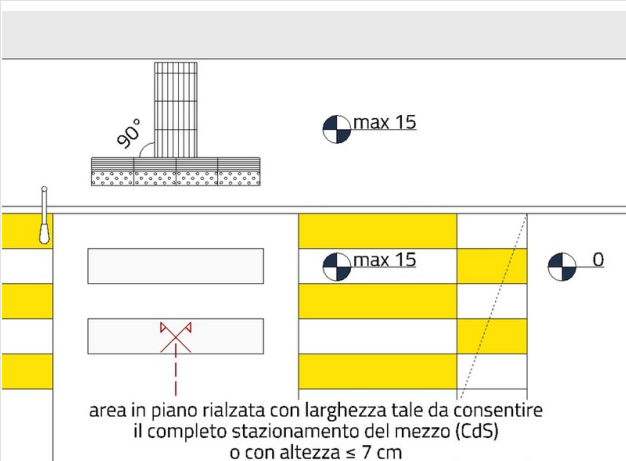
Altezza	3.5	≤ 2,5 cm
Dimensioni	X 240,00 cm	Y --
Materiale	Moduli autobloccanti in cls	
Note relative al rilievo	--	

LINK ALTRE CRITICITÀ

+ altre 5 Criticità

<b>E 00FF9-00883</b>	LIV. <b>1</b>	<b>Non coerente o interrotta Segnaletica tattilo plantare</b> Via Zuccola 45, 33058 San Giorgio di Nogaro	Costo stimato <b>170 €</b>	●
<b>E 00FF9-00897</b>	LIV. <b>1</b>	<b>Non coerente o interrotta Segnaletica tattilo plantare</b> Via Callalta 1, 33058 San Giorgio di Nogaro	Costo stimato <b>130 €</b>	●
<b>E 00FF9-00884</b>	LIV. <b>1</b>	<b>Non ortogonale Attraversamento pedonale</b> Via Zuccola 45, 33058 San Giorgio di Nogaro	Costo stimato --	●
<b>E 00FF9-00886</b>	LIV. <b>1</b>	<b>In posizione non idonea Attraversamento pedonale</b> Via Zuccola 45, 33058 San Giorgio di Nogaro	Costo stimato <b>20350 €</b>	●
<b>E 00FF9-00887</b>	LIV. <b>1</b>	<b>Non coerente o interrotta Segnaletica tattilo plantare</b> Via Zuccola 30, 33058 San Giorgio di Nogaro	Costo stimato <b>130 €</b>	●
<b>E 00FF9-00889</b>	LIV. <b>1</b>	<b>Pendenza longitudinale Area per cambio direzione</b> Via Callalta 1, 33058 San Giorgio di Nogaro	Costo stimato --	●
<b>E 00FF9-00892</b>	LIV. <b>1</b>	<b>Non coerente o interrotta Segnaletica tattilo plantare</b> Via Callalta 1, 33058 San Giorgio di Nogaro	Costo stimato <b>130 €</b>	●

IPOTESI DI SOLUZIONE



**PS2177 (modificato)**  
**Realizzazione di attraversamento pedonale rialzato**

Realizzazione nuovo attraversamento pedonale rialzato alla quota del marciapiede, con la formazione di rampe carrabili con pendenza conforme al Codice della Strada e commisurata al limite massimo di velocità vigente sulla via. Posa della segnaletica tattilo plantare necessaria all'individuazione dell'attraversamento pedonale da parte di persone non vedenti, installata in conformità con le indicazioni delle linee guida I.N.M.A.C.I.

Si prevede la realizzazione di un attraversamento pedonale rialzato in altra posizione rispetto a quella attuale, per cui non si interverrà nello specifico sul gradino rilevato.

**STIMA DEL COSTO**  
 Costo compreso nella soluzione relativa alla realizzazione dell'attraversamento pedonale rialzato

**0 €**

area in piano rialzata con larghezza tale da consentire il completo stazionamento del mezzo (CdS) o con altezza ≤ 7 cm

PEBA COMUNE DI SAN GIORGIO DI NOGARO (UD) > PERCORSI > Percorso 5 - distretto sanitario-cimitero-municipio

Rilevatore **0181**  
 Data Rilievo **06 Ottobre 2025**  
 Ultimo aggiornamento scheda: 16 Dicembre 2025


Indirizzo  
**Via Callalta 1, 33058 San Giorgio di Nogaro**

LIV.  
 di priorità  
**1**

ID Scheda  
**E 00FF9-00889**

RILIEVO STATO DI FATTO

ITINERARIO PEDONALE    ATTRAVERSAMENTO PEDONALE    AREA PER CAMBIO DIREZIONE



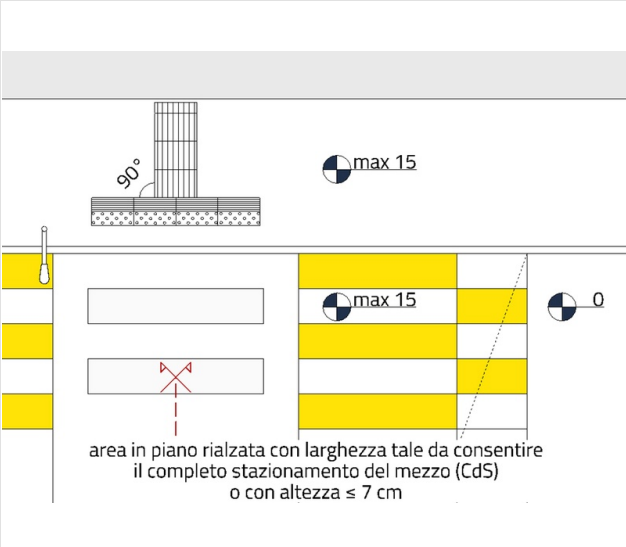
Pendenza longitudinale	9	≤ 1%
Dimensioni	X 180,00 cm	Y 250,00 cm
Materiale	Moduli autobloccanti in cls	
Note relative al rilievo	--	

LINK ALTRE CRITICITÀ

+ altre 5 Criticità

<b>E 00FF9-00883</b>	LIV. <b>1</b>	<b>Non coerente o interrotta Segnaletica tattilo plantare</b> Via Zuccola 45, 33058 San Giorgio di Nogaro	Costo stimato <b>170 €</b>
<b>E 00FF9-00886</b>	LIV. <b>1</b>	<b>In posizione non idonea Attraversamento pedonale</b> Via Zuccola 45, 33058 San Giorgio di Nogaro	Costo stimato <b>20350 €</b>
<b>E 00FF9-00887</b>	LIV. <b>1</b>	<b>Non coerente o interrotta Segnaletica tattilo plantare</b> Via Zuccola 30, 33058 San Giorgio di Nogaro	Costo stimato <b>130 €</b>
<b>E 00FF9-00884</b>	LIV. <b>1</b>	<b>Non ortogonale Attraversamento pedonale</b> Via Zuccola 45, 33058 San Giorgio di Nogaro	Costo stimato --
<b>E 00FF9-00892</b>	LIV. <b>1</b>	<b>Non coerente o interrotta Segnaletica tattilo plantare</b> Via Callalta 1, 33058 San Giorgio di Nogaro	Costo stimato <b>130 €</b>
<b>E 00FF9-00897</b>	LIV. <b>1</b>	<b>Non coerente o interrotta Segnaletica tattilo plantare</b> Via Callalta 1, 33058 San Giorgio di Nogaro	Costo stimato <b>130 €</b>
<b>E 00FF9-00890</b>	LIV. <b>3</b>	<b>Assenza Segnaletica tattilo plantare</b> Via Callalta 1, 33058 San Giorgio di Nogaro	Costo stimato --

IPOTESI DI SOLUZIONE



**PS2213 (modificato)**  
**Realizzazione di attraversamento pedonale rialzato e ricostruzione dell'area per il cambio di direzione**

Demolizione area di accesso all'attraversamento e relative rampe di raccordo e ripristino marciapiede in piano (pendenza trasversale massima 1%), e realizzazione nuovo attraversamento pedonale rialzato alla quota del marciapiede, con la formazione di rampe carrabili con pendenza conforme al Codice della Strada e commisurata al limite massimo di velocità vigente sulla via. Posa della segnaletica tattilo plantare necessaria all'individuazione dell'attraversamento pedonale da parte di persone non vedenti, installata in conformità con le indicazioni delle linee guida I.N.M.A.C.I.

Si prevede la realizzazione di un attraversamento pedonale rialzato in altra posizione rispetto a quella attuale, per cui non si interverrà nello specifico sulla pendenza rilevata.

**STIMA DEL COSTO**  
 Costo compreso nella soluzione relativa alla realizzazione dell'attraversamento rialzato

**0 €**

PEBA COMUNE DI SAN GIORGIO DI NOGARO (UD) > PERCORSI > Percorso 5 - distretto sanitario-cimitero-municipio

Rilevatore **0181**  
 Data Rilievo **06 Ottobre 2025**  
 Ultimo aggiornamento scheda: 16 Dicembre 2025

Indirizzo  
**Via Callalta 1, 33058 San Giorgio di Nogaro**

LIV.  
 di priorità  
**3**

ID Scheda  
**E 00FF9-00890**

RILIEVO STATO DI FATTO

ITINERARIO PEDONALE    PERCORSO PEDONALE    **SEGNALETICA TATTILO PLANTARE**




Assenza	Si
Dimensioni	X 800,00 cm    Y --
Materiale	Moduli autobloccanti in cls
Note relative al rilievo	--

LINK ALTRE CRITICITÀ

+ altre 5 Criticità

<b>E 00FF9-00887</b>	LIV. <b>1</b>	<b>Non coerente o interrotta Segnaletica tattilo plantare</b> Via Zuccola 30, 33058 San Giorgio di Nogaro	Costo stimato <b>130 €</b>
<b>E 00FF9-00891</b>	LIV. <b>3</b>	<b>Sdruciolevole Pavimentazione</b> Via Callalta 1, 33058 San Giorgio di Nogaro	Costo stimato --
<b>E 00FF9-00892</b>	LIV. <b>1</b>	<b>Non coerente o interrotta Segnaletica tattilo plantare</b> Via Callalta 1, 33058 San Giorgio di Nogaro	Costo stimato <b>130 €</b>
<b>E 00FF9-00886</b>	LIV. <b>1</b>	<b>In posizione non idonea Attraversamento pedonale</b> Via Zuccola 45, 33058 San Giorgio di Nogaro	Costo stimato <b>20350 €</b>
<b>E 00FF9-00883</b>	LIV. <b>1</b>	<b>Non coerente o interrotta Segnaletica tattilo plantare</b> Via Zuccola 45, 33058 San Giorgio di Nogaro	Costo stimato <b>170 €</b>
<b>E 00FF9-00884</b>	LIV. <b>1</b>	<b>Non ortogonale Attraversamento pedonale</b> Via Zuccola 45, 33058 San Giorgio di Nogaro	Costo stimato --
<b>E 00FF9-00889</b>	LIV. <b>1</b>	<b>Pendenza longitudinale Area per cambio direzione</b> Via Callalta 1, 33058 San Giorgio di Nogaro	Costo stimato --

IPOTESI DI SOLUZIONE

	<p><b>PS2478</b>  <b>Individuazione percorso alternativo</b></p> <p>Non si interviene nella risoluzione della criticità rilevata in quanto è stato individuato un percorso alternativo maggiormente sicuro e agevole per le persone con disabilità visiva.</p>
	<p>STIMA DEL COSTO</p> <p style="text-align: right;"><b>0 €</b></p>

PEBA COMUNE DI SAN GIORGIO DI NOGARO (UD) > PERCORSI > Percorso 5 - distretto sanitario-cimitero-municipio

Rilevatore **0181**  
 Data Rilievo **06 Ottobre 2025**  
 Ultimo aggiornamento scheda: 16 Dicembre 2025


Indirizzo  
**Via Callalta 1, 33058 San Giorgio di Nogaro**

LIV.  
 di priorità  
**3**

ID Scheda  
**E 00FF9-00891**

RILIEVO STATO DI FATTO

ITINERARIO PEDONALE    PERCORSO PEDONALE    **PAVIMENTAZIONE**




Sdruciolevole	Si	
Dimensioni	X --	Y --
Materiale	Moduli autobloccanti in cls	
Note relative al rilievo	--	

LINK ALTRE CRITICITÀ

+ altre 5 Criticità

<b>E 00FF9-00890</b>	LIV. <b>3</b>	<b>Assenza Segnaletica tattilo plantare</b> Via Callalta 1, 33058 San Giorgio di Nogaro	Costo stimato --	<input checked="" type="checkbox"/>
<b>E 00FF9-00897</b>	LIV. <b>1</b>	<b>Non coerente o interrotta Segnaletica tattilo plantare</b> Via Callalta 1, 33058 San Giorgio di Nogaro	Costo stimato <b>130 €</b>	<input checked="" type="checkbox"/>
<b>E 00FF9-00886</b>	LIV. <b>1</b>	<b>In posizione non idonea Attraversamento pedonale</b> Via Zuccola 45, 33058 San Giorgio di Nogaro	Costo stimato <b>20350 €</b>	<input checked="" type="checkbox"/>
<b>E 00FF9-00887</b>	LIV. <b>1</b>	<b>Non coerente o interrotta Segnaletica tattilo plantare</b> Via Zuccola 30, 33058 San Giorgio di Nogaro	Costo stimato <b>130 €</b>	<input checked="" type="checkbox"/>
<b>E 00FF9-00889</b>	LIV. <b>1</b>	<b>Pendenza longitudinale Area per cambio direzione</b> Via Callalta 1, 33058 San Giorgio di Nogaro	Costo stimato --	<input checked="" type="checkbox"/>
<b>E 00FF9-00892</b>	LIV. <b>1</b>	<b>Non coerente o interrotta Segnaletica tattilo plantare</b> Via Callalta 1, 33058 San Giorgio di Nogaro	Costo stimato <b>130 €</b>	<input checked="" type="checkbox"/>
<b>E 00FF9-00883</b>	LIV. <b>1</b>	<b>Non coerente o interrotta Segnaletica tattilo plantare</b> Via Zuccola 45, 33058 San Giorgio di Nogaro	Costo stimato <b>170 €</b>	<input checked="" type="checkbox"/>

IPOTESI DI SOLUZIONE

	<p><b>PS2479</b>  <b>Individuazione percorso alternativo</b></p> <p>Non si interviene nella risoluzione della criticità rilevata in quanto è stato individuato un percorso alternativo maggiormente sicuro e agevole per le persone con disabilità.</p>
	<p>STIMA DEL COSTO</p> <p style="text-align: right;"><b>0 €</b></p>

PEBA COMUNE DI SAN GIORGIO DI NOGARO (UD) > PERCORSI > Percorso 5 - distretto sanitario-cimitero-municipio

Rilevatore **0181**  
 Data Rilievo **06 Ottobre 2025**  
 Ultimo aggiornamento scheda: 16 Dicembre 2025

Indirizzo  
**Via Callalta 1, 33058 San Giorgio di Nogaro**

LIV.  
 di priorità  
**1**

ID Scheda  
**E 00FF9-00892**

RILIEVO STATO DI FATTO

ITINERARIO PEDONALE    ATTRAVERSAMENTO PEDONALE    **SEGNALETICA TATTILO PLANTARE**




Non coerente o interrotta	Si	
Dimensioni	X 140,00 cm	Y 120,00 cm
Materiale	Calcestruzzo	
Note relative al rilievo Segnaletica non coerente con altri codici presenti all'interno del territorio comunale e non collegata ad una guida naturale o ad altra pista tattile.		

LINK ALTRE CRITICITÀ

+ altre 5 Criticità

<b>E 00FF9-00890</b>	LIV. <b>3</b>	<b>Assenza Segnaletica tattilo plantare</b> Via Callalta 1, 33058 San Giorgio di Nogaro	Costo stimato --	●
<b>E 00FF9-00897</b>	LIV. <b>1</b>	<b>Non coerente o interrotta Segnaletica tattilo plantare</b> Via Callalta 1, 33058 San Giorgio di Nogaro	Costo stimato <b>130 €</b>	●
<b>E 00FF9-00886</b>	LIV. <b>1</b>	<b>In posizione non idonea Attraversamento pedonale</b> Via Zuccola 45, 33058 San Giorgio di Nogaro	Costo stimato <b>20350 €</b>	●
<b>E 00FF9-00887</b>	LIV. <b>1</b>	<b>Non coerente o interrotta Segnaletica tattilo plantare</b> Via Zuccola 30, 33058 San Giorgio di Nogaro	Costo stimato <b>130 €</b>	●
<b>E 00FF9-00884</b>	LIV. <b>1</b>	<b>Non ortogonale Attraversamento pedonale</b> Via Zuccola 45, 33058 San Giorgio di Nogaro	Costo stimato --	●
<b>E 00FF9-00889</b>	LIV. <b>1</b>	<b>Pendenza longitudinale Area per cambio direzione</b> Via Callalta 1, 33058 San Giorgio di Nogaro	Costo stimato --	●
<b>E 00FF9-00883</b>	LIV. <b>1</b>	<b>Non coerente o interrotta Segnaletica tattilo plantare</b> Via Zuccola 45, 33058 San Giorgio di Nogaro	Costo stimato <b>170 €</b>	●

IPOTESI DI SOLUZIONE

	<p>PS2372 (modificato)  <b>Eliminazione dell'elemento</b></p> <p>Rimozione completa della segnaletica tattilo plantare dovuta alla previsione di dismissione dell'attraversamento pedonale.</p>
	<p>STIMA DEL COSTO</p> <p>Rimozione segnaletica tattilo-plantare in cls ; Ripristino pavimentazione in moduli autobloccanti in cls</p> <p style="text-align: right;"><b>130</b> €</p>

PEBA COMUNE DI SAN GIORGIO DI NOGARO (UD) > PERCORSI > Percorso 5 - distretto sanitario-cimitero-municipio

Rilevatore **0181**  
 Data Rilievo **06 Ottobre 2025**  
 Ultimo aggiornamento scheda: 16 Dicembre 2025

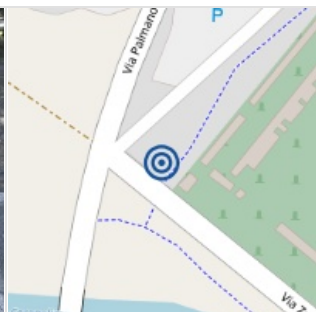
Indirizzo  
**Via Callalta 1, 33058 San Giorgio di Nogaro**

LIV.  
 di priorità  
**3**

ID Scheda  
**E 00FF9-00893**

RILIEVO STATO DI FATTO

- ITINERARIO PEDONALE    ATTRAVERSAMENTO PEDONALE    **DISLIVELLO**




Altezza	3	≤ 2,5 cm
Dimensioni	X 250,00 cm	Y --
Materiale	--	
Note relative al rilievo	--	

LINK ALTRE CRITICITÀ

<b>E 00FF9-00894</b>	LIV. <b>3</b>	<b>Pendenza longitudinale Area per cambio direzione</b> Via Callalta 1, 33058 San Giorgio di Nogaro	Costo stimato --
----------------------	------------------	--	---------------------

IPOTESI DI SOLUZIONE

 <b>PERCORSO ACCESSIBILE</b>	<p><b>PS2480</b>  <b>Individuazione percorso alternativo</b></p> <p>Non si interviene nella risoluzione della criticità rilevata in quanto è stato individuato un percorso alternativo maggiormente sicuro e agevole per le persone con disabilità.</p>
	<p>STIMA DEL COSTO</p> <p style="text-align: right;"><b>0 €</b></p>

PEBA COMUNE DI SAN GIORGIO DI NOGARO (UD) > PERCORSI > Percorso 5 - distretto sanitario-cimitero-municipio

Rilevatore **0181**  
 Data Rilievo **06 Ottobre 2025**  
 Ultimo aggiornamento scheda: 16 Dicembre 2025


Indirizzo  
**Via Callalta 1, 33058 San Giorgio di Nogaro**

LIV.  
 di priorità  
**3**

ID Scheda  
**E 00FF9-00894**

RILIEVO STATO DI FATTO

ITINERARIO PEDONALE    ATTRAVERSAMENTO PEDONALE    **AREA PER CAMBIO DIREZIONE**




Pendenza longitudinale	9	≤ 1%
Dimensioni	X 560,00 cm	Y 145,00 cm
Materiale	Moduli autobloccanti in cls	
Note relative al rilievo	--	

LINK ALTRE CRITICITÀ

<b>E 00FF9-00893</b>	LIV. <b>3</b>	<b>Altezza Dislivello</b> Via Callalta 1, 33058 San Giorgio di Nogaro	Costo stimato --
----------------------	------------------	--	---------------------

IPOTESI DI SOLUZIONE

	<p><b>PS2481</b>  <b>Individuazione percorso alternativo</b></p> <p>Non si interviene nella risoluzione della criticità rilevata in quanto è stato individuato un percorso alternativo maggiormente sicuro e agevole per le persone con disabilità.</p>
	<p>STIMA DEL COSTO</p> <p style="text-align: right;"><b>0 €</b></p>

PEBA COMUNE DI SAN GIORGIO DI NOGARO (UD) > PERCORSI > Percorso 5 - distretto sanitario-cimitero-municipio

Rilevatore **0181**  
 Data Rilievo **06 Ottobre 2025**  
 Ultimo aggiornamento scheda: 16 Dicembre 2025


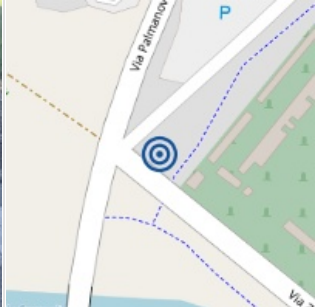
Indirizzo  
**Via Callalta 1, 33058 San Giorgio di Nogaro**

LIV.  
 di priorità  
**3**

ID Scheda  
**E 00FF9-00895**

RILIEVO STATO DI FATTO


ITINERARIO PEDONALE    ATTRAVERSAMENTO PEDONALE    **DISLIVELLO**

 	Altezza	3.5	≤ 2,5 cm
	Dimensioni	X 250,00 cm	Y --
	Materiale	Moduli autobloccanti in cls	
	Note relative al rilievo	--	

LINK ALTRE CRITICITÀ

<b>E 00FF9-00896</b>	LIV. <b>3</b>	<b>Pendenza longitudinale Area per cambio direzione</b> Via Callalta 1, 33058 San Giorgio di Nogaro	Costo stimato --
----------------------	------------------	--	---------------------

IPOTESI DI SOLUZIONE

	<p><b>PS2480</b>  <b>Individuazione percorso alternativo</b></p> <p>Non si interviene nella risoluzione della criticità rilevata in quanto è stato individuato un percorso alternativo maggiormente sicuro e agevole per le persone con disabilità.</p>
	<p>STIMA DEL COSTO</p> <p style="text-align: right;"><b>0 €</b></p>

PEBA COMUNE DI SAN GIORGIO DI NOGARO (UD) > PERCORSI > Percorso 5 - distretto sanitario-cimitero-municipio

Rilevatore **0181**  
 Data Rilievo **06 Ottobre 2025**  
 Ultimo aggiornamento scheda: 16 Dicembre 2025


Indirizzo  
**Via Callalta 1, 33058 San Giorgio di Nogarò**

LIV.  
 di priorità  
**3**

ID Scheda  
**E 00FF9-00896**

RILIEVO STATO DI FATTO


ITINERARIO PEDONALE    ATTRAVERSAMENTO PEDONALE    **AREA PER CAMBIO DIREZIONE**

	Pendenza longitudinale	<b>12.5</b>	≤ 1%
	Dimensioni	<b>X 140,00 cm</b>	<b>Y 550,00 cm</b>
	Materiale	<b>Moduli autobloccanti in cls</b>	
	Note relative al rilievo	--	

LINK ALTRE CRITICITÀ

<b>E 00FF9-00895</b>	LIV. <b>3</b>	<b>Altezza Dislivello</b> Via Callalta 1, 33058 San Giorgio di Nogarò	Costo stimato --
----------------------	------------------	--	---------------------

IPOTESI DI SOLUZIONE

	<p><b>PS2481</b>  <b>Individuazione percorso alternativo</b></p> <p>Non si interviene nella risoluzione della criticità rilevata in quanto è stato individuato un percorso alternativo maggiormente sicuro e agevole per le persone con disabilità.</p>
	<p>STIMA DEL COSTO</p> <p style="text-align: right;"><b>0 €</b></p>

PEBA COMUNE DI SAN GIORGIO DI NOGARO (UD) > PERCORSI > Percorso 5 - distretto sanitario-cimitero-municipio

Rilevatore **0181**  
 Data Rilievo **06 Ottobre 2025**  
 Ultimo aggiornamento scheda: 16 Dicembre 2025

Indirizzo  
**Via Callalta 1, 33058 San Giorgio di Nogaro**

LIV.  
 di priorità  
**1**

ID Scheda  
**E 00FF9-00897**

RILIEVO STATO DI FATTO

ITINERARIO PEDONALE    ATTRAVERSAMENTO PEDONALE    **SEGNALETICA TATTILO PLANTARE**





Non coerente o interrotta	Si	
Dimensioni	X --	Y --
Materiale	Calcestruzzo	
Note relative al rilievo	Segnaletica non coerente con altri codici presenti all'interno del territorio comunale e non collegata a una guida naturale.	

LINK ALTRE CRITICITÀ

+ altre 5 Criticità

<b>E 00FF9-00892</b>	LIV. <b>1</b>	<b>Non coerente o interrotta Segnaletica tattilo plantare</b> Via Callalta 1, 33058 San Giorgio di Nogaro	Costo stimato <b>130 €</b>	
<b>E 00FF9-00887</b>	LIV. <b>1</b>	<b>Non coerente o interrotta Segnaletica tattilo plantare</b> Via Zuccola 30, 33058 San Giorgio di Nogaro	Costo stimato <b>130 €</b>	
<b>E 00FF9-00884</b>	LIV. <b>1</b>	<b>Non ortogonale Attraversamento pedonale</b> Via Zuccola 45, 33058 San Giorgio di Nogaro	Costo stimato --	
<b>E 00FF9-00889</b>	LIV. <b>1</b>	<b>Pendenza longitudinale Area per cambio direzione</b> Via Callalta 1, 33058 San Giorgio di Nogaro	Costo stimato --	
<b>E 00FF9-00883</b>	LIV. <b>1</b>	<b>Non coerente o interrotta Segnaletica tattilo plantare</b> Via Zuccola 45, 33058 San Giorgio di Nogaro	Costo stimato <b>170 €</b>	
<b>E 00FF9-00886</b>	LIV. <b>1</b>	<b>In posizione non idonea Attraversamento pedonale</b> Via Zuccola 45, 33058 San Giorgio di Nogaro	Costo stimato <b>20350 €</b>	
<b>E 00FF9-00877</b>	LIV. <b>3</b>	<b>Sconnessioni Pavimentazione</b> Palmanova/Ippolito Nievo 15 - San Giorgio di Nogaro (Udine)	Costo stimato <b>320 €</b>	

IPOTESI DI SOLUZIONE

	<p><b>PS2372 (modificato)</b>  <b>Eliminazione dell'elemento</b></p> <p>Rimozione completa della segnaletica tattilo plantare dovuta alla dismissione dell'attraversamento pedonale.</p>
	<p>STIMA DEL COSTO</p> <p>Rimozione segnaletica tattilo-plantare in cls ; Ripristino pavimentazione in moduli autobloccanti in cls</p> <p style="text-align: right;"><b>130 €</b></p>

PEBA COMUNE DI SAN GIORGIO DI NOGARO (UD) > PERCORSI > Percorso 5 - distretto sanitario-cimitero-municipio

Rilevatore **0181**  
 Data Rilievo **06 Ottobre 2025**  
 Ultimo aggiornamento scheda: 16 Dicembre 2025

Indirizzo  
**Via Zuccola 45, 33058 San Giorgio di Nogaro**

LIV.  
 di priorità  
**3**

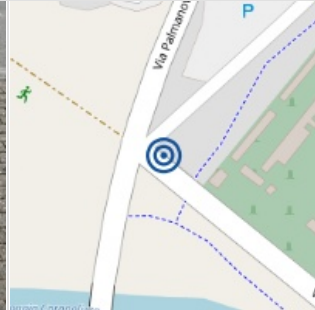
ID Scheda  
**E 00FF9-00898**

RILIEVO STATO DI FATTO

ITINERARIO PEDONALE

PERCORSO PEDONALE

PAVIMENTAZIONE

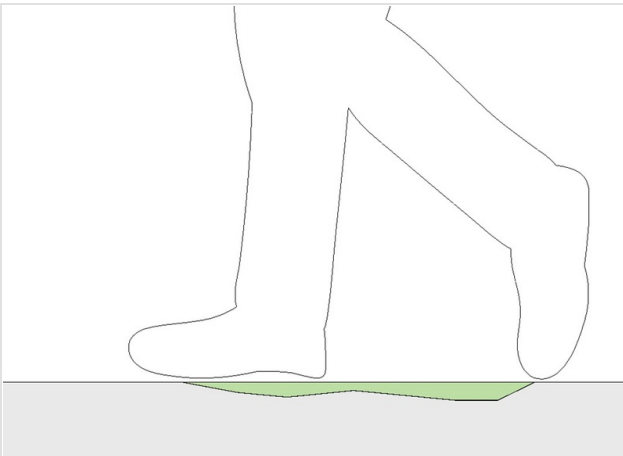


Sconnessioni	Si
Dimensioni	X 120,00 cm Y 260,00 cm
Materiale	Moduli autobloccanti in cls
Note relative al rilievo	--

LINK ALTRE CRITICITÀ

Nessuna criticità collegata

IPOSTESI DI SOLUZIONE



**PS1593**  
**Demolizione e rifacimento porzione di marciapiede**  
 Demolizione del tratto di marciapiede con sconnessioni e/o avvallamenti, rifacimento del sottofondo, ripristino della pavimentazione mediante l'utilizzo del medesimo materiale, ed eventuale adeguamento altimetrico dei pozzetti presenti sul percorso. Pendenza trasversale massima dell'1% per lo scolo delle acque meteoriche.

**STIMA DEL COSTO**  
 Demolizione e completo rifacimento pavimentazione in elementi autobloccanti **360**  
 €

PEBA COMUNE DI SAN GIORGIO DI NOGARO (UD) > PERCORSI > Percorso 5 - distretto sanitario-cimitero-municipio

Rilevatore **0181**  
 Data Rilievo **06 Ottobre 2025**  
 Ultimo aggiornamento scheda: 16 Dicembre 2025


Indirizzo  
**Via Palmanova 1, 33058 San  
 Giorgio di Nogaro**

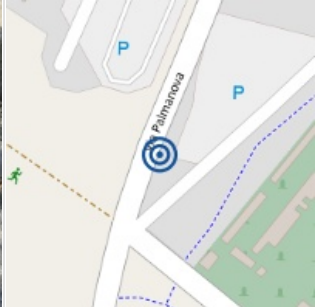
LIV.  
 di priorità  
**3**

ID Scheda  
**E 00FF9-00899**

**RILIEVO STATO DI FATTO**

ITINERARIO PEDONALE
PERCORSO PEDONALE
PAVIMENTAZIONE



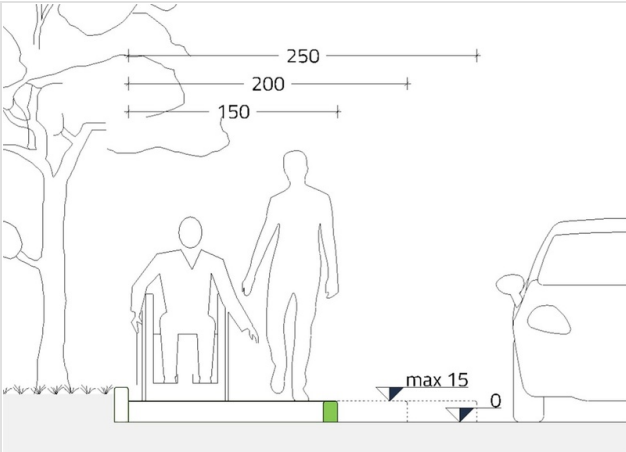


Sconnessioni	Si
Dimensioni	X 120,00 cm    Y --
Materiale	Cemento
Note relative al rilievo Cordolo in fase di distacco	

**LINK ALTRE CRITICITÀ**

Nessuna criticità collegata

**IPOTESI DI SOLUZIONE**



**PS1717**  
**Sostituzione cordolo**

Sostituzione cordolo danneggiato o in fase di distacco e riempimento giuntura tra cordolo e pavimentazione esistente in modo da garantire la planarità del marciapiede.

---

**STIMA DEL COSTO**  
 Sostituzione cordolo in cls

**60 €**

PEBA COMUNE DI SAN GIORGIO DI NOGARO (UD) > PERCORSI > Percorso 5 - distretto sanitario-cimitero-municipio

Rilevatore **0181**  
 Data Rilievo **06 Ottobre 2025**  
 Ultimo aggiornamento scheda: 16 Dicembre 2025


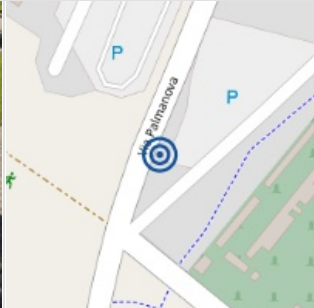
Indirizzo  
**Via Palmanova 1, 33058 San  
 Giorgio di Nogaro**

LIV.  
 di priorità  
**1**

ID Scheda  
**E 00FF9-00900**

RILIEVO STATO DI FATTO

ITINERARIO PEDONALE
PERCORSO PEDONALE

Pendenza trasversale	<b>14</b>	$\leq 1\%$
Dimensioni	<b>X 115,00 cm</b>	<b>Y 505,00 cm</b>
Materiale	<b>Moduli autobloccanti in cls</b>	
Note relative al rilievo	<b>Rampa priva di funzione.</b>	

LINK ALTRE CRITICITÀ

<b>E 00FF9-00901</b>	LIV. <b>1</b>	<b>Non coerente o interrotta Segnaletica tattilo plantare</b> Via Palmanova 1, 33058 San Giorgio di Nogaro	Costo stimato <b>170 €</b>
----------------------	------------------	---	-------------------------------

IPOTESI DI SOLUZIONE

pendenza trasversale max 1%	esempio: pendenza trasversale 4% con rischio ribaltamento	<p><b>PS2204</b>  <b>Demolizione del marciapiede e ricostruzione</b></p> <p>Demolizione pavimentazione e rifacimento in piano del marciapiede (pendenza trasversale max 1% necessaria al deflusso delle acque meteoriche).</p> <hr/> <p><b>STIMA DEL COSTO</b>                  Sostituzione cordolo in cls ; Demolizione e completo rifacimento                  pavimentazione in elementi autobloccanti</p> <div style="text-align: right; font-size: 24px; font-weight: bold;"> <b>660</b>  <b>€</b> </div>
--------------------------------	---	---

PEBA COMUNE DI SAN GIORGIO DI NOGARO (UD) > PERCORSI > Percorso 5 - distretto sanitario-cimitero-municipio

Rilevatore **0181**  
 Data Rilievo **06 Ottobre 2025**  
 Ultimo aggiornamento scheda: 16 Dicembre 2025

Indirizzo  
**Via Palmanova 1, 33058 San  
 Giorgio di Nogaro**

LIV.  
 di priorità  
**1**


ID Scheda  
**E 00FF9-00901**

RILIEVO STATO DI FATTO

ITINERARIO PEDONALE

PERCORSO PEDONALE

SEGNALETICA TATTILO PLANTARE



Non coerente o interrotta	Si
Dimensioni	X 160,00 cm Y 200,00 cm
Materiale	Cemento

Note relative al rilievo  
**Segnaletica fuorviante in quanto non corrispondente a un attraversamento pedonale.**

LINK ALTRE CRITICITÀ

E 00FF9-00900

LIV.  
**1**

**Pendenza trasversale Percorso pedonale**  
 Via Palmanova 1, 33058 San Giorgio di Nogaro

Costo stimato  
**660 €**

IPOTESI DI SOLUZIONE



PS2482  
**Eliminazione dell'elemento**

Rimozione completa della segnaletica tattilo plantare.

STIMA DEL COSTO  
 Rimozione segnaletica tattilo-plantare in cls ; Ripristino  
 pavimentazione in moduli autobloccanti in cls

**170**  
**€**

PEBA COMUNE DI SAN GIORGIO DI NOGARO (UD) > PERCORSI > Percorso 5 - distretto sanitario-cimitero-municipio

Rilevatore **0181**  
 Data Rilievo **06 Ottobre 2025**  
 Ultimo aggiornamento scheda: 16 Dicembre 2025



Indirizzo  
**Via Palmanova 1, 33058 San  
 Giorgio di Nogaro**

LIV.  
 di priorità  
**3**

ID Scheda  
**E 00FF9-00904**

**RILIEVO STATO DI FATTO**

ITINERARIO PEDONALE
PERCORSO PEDONALE
PAVIMENTAZIONE





Sconnessioni	Si	
Dimensioni	X 130,00 cm	Y 150,00 cm
Materiale	Moduli autobloccanti in cls	
Note relative al rilievo	--	

**LINK ALTRE CRITICITÀ**

Nessuna criticità collegata

**IPOTESI DI SOLUZIONE**



**PS1593**  
**Demolizione e rifacimento porzione di marciapiede**

Demolizione del tratto di marciapiede con sconnessioni e/o avvallamenti, rifacimento del sottofondo, ripristino della pavimentazione mediante l'utilizzo del medesimo materiale, ed eventuale adeguamento altimetrico dei pozzetti presenti sul percorso. Pendenza trasversale massima dell'1% per lo scolo delle acque meteoriche.

**STIMA DEL COSTO**  
 Demolizione e completo rifacimento pavimentazione in elementi autobloccanti

**220**  
 €

PEBA COMUNE DI SAN GIORGIO DI NOGARO (UD) > PERCORSI > Percorso 5 - distretto sanitario-cimitero-municipio

Rilevatore **0181**  
 Data Rilievo **06 Ottobre 2025**  
 Ultimo aggiornamento scheda: 16 Dicembre 2025



Indirizzo  
**Via Palmanova 1, 33058 San  
 Giorgio di Nogaro**

LIV.  
 di priorità  
**3**

ID Scheda  
**E 00FF9-00905**

RILIEVO STATO DI FATTO

ITINERARIO PEDONALE    PERCORSO PEDONALE    **PAVIMENTAZIONE**





Sconnessioni	Si	
Dimensioni	X 110,00 cm	Y 115,00 cm
Materiale	Moduli autobloccanti in cls	
Note relative al rilievo	Pozzetto incassato e pavimentazione circostante sconnessa.	

LINK ALTRE CRITICITÀ

Nessuna criticità collegata

IPOSTESI DI SOLUZIONE



**PS1593**  
**Demolizione e rifacimento porzione di marciapiede**

Demolizione del tratto di marciapiede con sconnessioni e/o avvallamenti, rifacimento del sottofondo, ripristino della pavimentazione mediante l'utilizzo del medesimo materiale, ed eventuale adeguamento altimetrico dei pozzetti presenti sul percorso. Pendenza trasversale massima dell'1% per lo scolo delle acque meteoriche.

**STIMA DEL COSTO**  
 Demolizione e completo rifacimento pavimentazione in elementi autobloccanti ; Adeguamento altimetrico pozzetto

**290**  
 €

PEBA COMUNE DI SAN GIORGIO DI NOGARO (UD) > PERCORSI > Percorso 5 - distretto sanitario-cimitero-municipio

Rilevatore **0181**  
 Data Rilievo **06 Ottobre 2025**  
 Ultimo aggiornamento scheda: 19 Dicembre 2025


Indirizzo  
**Via Palmanova 1, 33058 San  
 Giorgio di Nogaro**

LIV.  
 di priorità  
**1**

ID Scheda  
**E 00FF9-00906**

RILIEVO STATO DI FATTO

ITINERARIO PEDONALE
ATTRAVERSAMENTO PEDONALE



Assenza	Si	
Dimensioni	X 300,00 cm	Y 470,00 cm
Materiale	Asfalto	
Note relative al rilievo <b>Segnaletica attraversamento assente e dimensioni insufficienti spazio di fermata in piano alla quota dell'area carrabile.</b>		

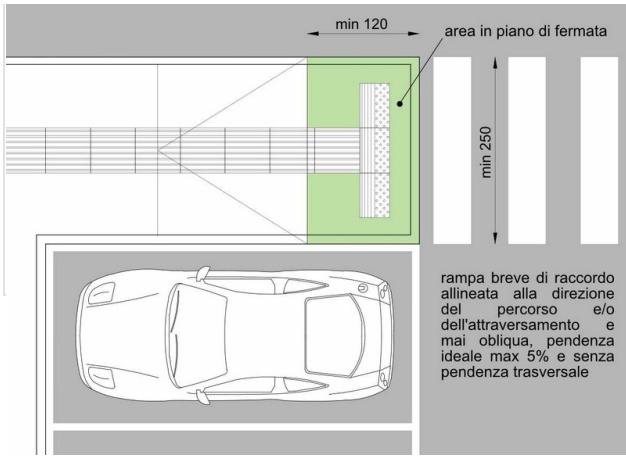
LINK ALTRE CRITICITÀ

+ altre 2 Criticità

<b>E 00FF9-00907</b>	LIV. <b>1</b>	<b>Non coerente o interrotta Segnaletica tattilo plantare</b> Via Palmanova 1, 33058 San Giorgio di Nogaro	Costo stimato --	●
<b>E 00FF9-00977</b>	LIV. <b>1</b>	<b>In posizione non idonea Attraversamento pedonale</b> Via Palmanova 1, 33058 San Giorgio di Nogaro	Costo stimato <b>7555 €</b>	●
<b>E 00FF9-00913</b>	LIV. <b>1</b>	<b>Assenza Segnaletica tattilo plantare</b> Via Palmanova 1, 33058 San Giorgio di Nogaro	Costo stimato <b>215 €</b>	●
<b>E 00FF9-00911</b>	LIV. <b>1</b>	<b>Altezza Dislivello</b> Via Palmanova 1, 33058 San Giorgio di Nogaro	Costo stimato <b>1145 €</b>	●
<b>E 00FF9-00949</b>	LIV. <b>1</b>	<b>Assenza Segnaletica tattilo plantare</b> Via Palmanova 1, 33058 San Giorgio di Nogaro	Costo stimato <b>245 €</b>	●
<b>E 00FF9-00909</b>	LIV. <b>3</b>	<b>Assenza di collegamento al percorso pedonale Stallo riservato</b> Via Palmanova 1, 33058 San Giorgio di Nogaro	Costo stimato <b>410 €</b>	●
<b>E 00FF9-00927</b>	LIV. <b>3</b>	<b>Interazione con ciclabilità Percorso pedonale</b> Palmanova/Ippolito Nievo 15 - San Giorgio di Nogaro (Udine)	Costo stimato --	●

IPOTESI DI SOLUZIONE

	<p><b>PS2505 (modificato)</b>  <b>Realizzazione nuovo attraversamento pedonale con formazione area di fermata antistante all'attraversamento</b></p> <p>Realizzazione di un attraversamento pedonale a raso, mediante la formazione della segnaletica verticale ed orizzontale conformi alle prescrizioni del Codice della Strada ed al suo Regolamento di attuazione, la modifica dei marciapiedi laterali per la creazione di un accesso all'attraversamento adeguatamente raccordato mediante rampe con pendenza consigliata del 5% (max 15%), e l'installazione della segnaletica tipo "LVE" in cls, posata in conformità con quanto previsto dalle linee guida I.N.M.A.C.I. per la progettazione dei percorsi tattilo-plantari. Si prevede la realizzazione di un'area di accesso all'attraversamento con profondità pari ad almeno 120 cm, utile alla fermata in piano della persona su sedia a ruote, su uno o su entrambi i lati della carreggiata.</p> <p>La segnaletica tattilo-plantare installata sul lato nord dovrà essere raccordata a quella dell'adiacente attraversamento pedonale di progetto mediante il codice "svolta obbligatoria a 90°".</p>
--	--



#### STIMA DEL COSTO

Rimozione cordolo in cls ; Demolizione pavimentazione in moduli autobloccanti in cls ; Scavo di sbancamento ; Preparazione piano di posa e realizzazione pavimentazione in piano e rampe in moduli autobloccanti in cls ; Posa nuovo cordolo in cls ; Realizzazione nuova segnaletica orizzontale (zebratura) ; Posa moduli segnaletica tattilo-plantare in cls

**3.040**

€

PEBA COMUNE DI SAN GIORGIO DI NOGARO (UD) > PERCORSI > Percorso 5 - distretto sanitario-cimitero-municipio

Rilevatore **0181**  
 Data Rilievo **06 Ottobre 2025**  
 Ultimo aggiornamento scheda: 16 Dicembre 2025



Indirizzo  
**Via Palmanova 1, 33058 San  
 Giorgio di Nogaro**

LIV.  
 di priorità  
**1**

ID Scheda  
**E 00FF9-00907**

RILIEVO STATO DI FATTO

ITINERARIO PEDONALE    PERCORSO PEDONALE    **SEGNALETICA TATTILO PLANTARE**


Non coerente o interrotta	Si	
Dimensioni	X 180,00 cm	Y 60,00 cm
Materiale	Cemento	
Note relative al rilievo	Segnaletica non coerente con altri codici presenti all'interno del territorio comunale	

LINK ALTRE CRITICITÀ

+ altre 2 Criticità

<b>E 00FF9-00906</b>	LIV. <b>1</b>	<b>Assenza Attraversamento pedonale</b> Via Palmanova 1, 33058 San Giorgio di Nogaro	Costo stimato <b>3040 €</b>	
<b>E 00FF9-00911</b>	LIV. <b>1</b>	<b>Altezza Dislivello</b> Via Palmanova 1, 33058 San Giorgio di Nogaro	Costo stimato <b>1145 €</b>	
<b>E 00FF9-00949</b>	LIV. <b>1</b>	<b>Assenza Segnaletica tattilo plantare</b> Via Palmanova 1, 33058 San Giorgio di Nogaro	Costo stimato <b>245 €</b>	
<b>E 00FF9-00913</b>	LIV. <b>1</b>	<b>Assenza Segnaletica tattilo plantare</b> Via Palmanova 1, 33058 San Giorgio di Nogaro	Costo stimato <b>215 €</b>	
<b>E 00FF9-00977</b>	LIV. <b>1</b>	<b>In posizione non idonea Attraversamento pedonale</b> Via Palmanova 1, 33058 San Giorgio di Nogaro	Costo stimato <b>7555 €</b>	
<b>E 00FF9-00927</b>	LIV. <b>3</b>	<b>Interazione con ciclabilità Percorso pedonale</b> Palmanova/Ippolito Nievo 15 - San Giorgio di Nogaro (Udine)	Costo stimato --	
<b>E 00FF9-00910</b>	LIV. <b>3</b>	<b>Assenza di collegamento al percorso pedonale Stallo riservato</b> Via Callalta 1, 33058 San Giorgio di Nogaro	Costo stimato <b>500 €</b>	

IPOTESI DI SOLUZIONE

	<p>PS2482 (modificato)  <b>Eliminazione dell'elemento</b></p> <p>Rimozione completa della segnaletica tattilo plantare e sostituzione con altra idonea a segnalare l'attraversamento pedonale in progetto.</p>	
	<p>STIMA DEL COSTO                  Costo compreso nella soluzione relativa alla realizzazione di nuovo attraversamento pedonale</p>	<p><b>0</b> €</p>

PEBA COMUNE DI SAN GIORGIO DI NOGARO (UD) > PERCORSI > Percorso 5 - distretto sanitario-cimitero-municipio

Rilevatore **0181**  
 Data Rilievo **06 Ottobre 2025**  
 Ultimo aggiornamento scheda: 16 Dicembre 2025

Indirizzo  
**Via Palmanova 1, 33058 San  
 Giorgio di Nogaro**

LIV.  
 di priorità  
**3**


ID Scheda  
**E 00FF9-00908**

RILIEVO STATO DI FATTO

ITINERARIO PEDONALE

PERCORSO PEDONALE

PAVIMENTAZIONE

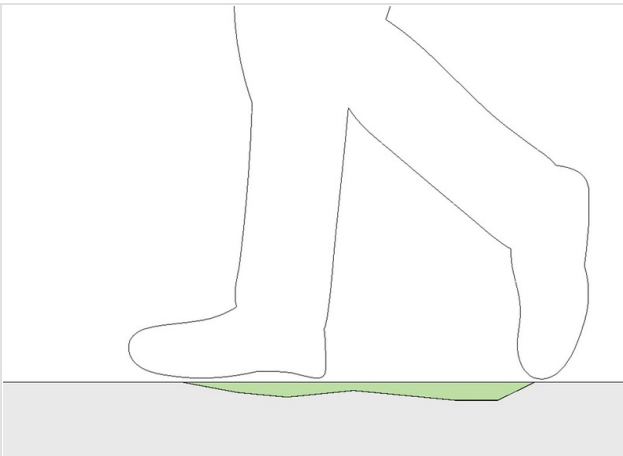


Sconnessioni	Si
Dimensioni	X 120,00 cm Y 60,00 cm
Materiale	Moduli autobloccanti in cls
Note relative al rilievo	--

LINK ALTRE CRITICITÀ

Nessuna criticità collegata

IPOSTESI DI SOLUZIONE



PS1593

**Demolizione e rifacimento porzione di marciapiede**

Demolizione del tratto di marciapiede con sconnessioni e/o avvallamenti, rifacimento del sottofondo, ripristino della pavimentazione mediante l'utilizzo del medesimo materiale, ed eventuale adeguamento altimetrico dei pozzetti presenti sul percorso. Pendenza trasversale massima dell'1% per lo scolo delle acque meteoriche.

STIMA DEL COSTO

Demolizione e completo rifacimento pavimentazione in elementi autobloccanti

**90**  
 €

PEBA COMUNE DI SAN GIORGIO DI NOGARO (UD) > PERCORSI > Percorso 5 - distretto sanitario-cimitero-municipio

Rilevatore **0181**  
 Data Rilievo **06 Ottobre 2025**  
 Ultimo aggiornamento scheda: 22 Gennaio 2026



Indirizzo  
**Via Palmanova 1, 33058 San  
 Giorgio di Nogaro**

LIV.  
 di priorità  
**3**

ID Scheda  
**E 00FF9-00909**

RILIEVO STATO DI FATTO

ITINERARIO PEDONALE    STALLO RISERVATO

Assenza di collegamento al percorso pedonale	Si
Dimensioni	X--    Y--
Materiale	--
Note relative al rilievo	--

LINK ALTRE CRITICITÀ

+ altre 2 Criticità

<b>E 00FF9-00911</b>	LIV. <b>1</b>	<b>Altezza Dislivello</b> Via Palmanova 1, 33058 San Giorgio di Nogaro	Costo stimato <b>1145 €</b>
<b>E 00FF9-00906</b>	LIV. <b>1</b>	<b>Assenza Attraversamento pedonale</b> Via Palmanova 1, 33058 San Giorgio di Nogaro	Costo stimato <b>3040 €</b>
<b>E 00FF9-00907</b>	LIV. <b>1</b>	<b>Non coerente o interrotta Segnaletica tattilo plantare</b> Via Palmanova 1, 33058 San Giorgio di Nogaro	Costo stimato --
<b>E 00FF9-00913</b>	LIV. <b>1</b>	<b>Assenza Segnaletica tattilo plantare</b> Via Palmanova 1, 33058 San Giorgio di Nogaro	Costo stimato <b>215 €</b>
<b>E 00FF9-00949</b>	LIV. <b>1</b>	<b>Assenza Segnaletica tattilo plantare</b> Via Palmanova 1, 33058 San Giorgio di Nogaro	Costo stimato <b>245 €</b>
<b>E 00FF9-00977</b>	LIV. <b>1</b>	<b>In posizione non idonea Attraversamento pedonale</b> Via Palmanova 1, 33058 San Giorgio di Nogaro	Costo stimato <b>7555 €</b>
<b>E 00FF9-00910</b>	LIV. <b>3</b>	<b>Assenza di collegamento al percorso pedonale Stallo riservato</b> Via Callalta 1, 33058 San Giorgio di Nogaro	Costo stimato <b>500 €</b>

IPOTESI DI SOLUZIONE



PS2669  
**Riposizionamento stallo in corrispondenza del varco per l'accesso al percorso pedonale**

Modifica della posizione dello stallo riservato, mediante rifacimento segnaletica orizzontale e spostamento di quella verticale, in modo che l'area zebra dello stallo si trovi in corrispondenza del varco di accesso al percorso pedonale esistente (larghezza non inferiore a 90 cm).

STIMA DEL COSTO  
 Modifica segnaletica orizzontale ; Spostamento segnaletica verticale

**410 €**

PEBA COMUNE DI SAN GIORGIO DI NOGARO (UD) > PERCORSI > Percorso 5 - distretto sanitario-cimitero-municipio

Rilevatore **0181**  
 Data Rilievo **06 Ottobre 2025**  
 Ultimo aggiornamento scheda: 22 Gennaio 2026



Indirizzo  
**Via Callata 1, 33058 San Giorgio di Nogaro**

LIV.  
 di priorità  
**3**

ID Scheda  
**E 00FF9-00910**

RILIEVO STATO DI FATTO

ITINERARIO PEDONALE
STALLO RISERVATO

Assenza di collegamento al percorso pedonale	Si
Dimensioni	X-- Y--
Materiale	--
Note relative al rilievo	--

LINK ALTRE CRITICITÀ

+ altre 2 Criticità

<b>E 00FF9-00911</b>	LIV. <b>1</b>	<b>Altezza Dislivello</b> Via Palmanova 1, 33058 San Giorgio di Nogaro	Costo stimato <b>1145 €</b>
<b>E 00FF9-00906</b>	LIV. <b>1</b>	<b>Assenza Attraversamento pedonale</b> Via Palmanova 1, 33058 San Giorgio di Nogaro	Costo stimato <b>3040 €</b>
<b>E 00FF9-00907</b>	LIV. <b>1</b>	<b>Non coerente o interrotta Segnaletica tattilo plantare</b> Via Palmanova 1, 33058 San Giorgio di Nogaro	Costo stimato --
<b>E 00FF9-00913</b>	LIV. <b>1</b>	<b>Assenza Segnaletica tattilo plantare</b> Via Palmanova 1, 33058 San Giorgio di Nogaro	Costo stimato <b>215 €</b>
<b>E 00FF9-00949</b>	LIV. <b>1</b>	<b>Assenza Segnaletica tattilo plantare</b> Via Palmanova 1, 33058 San Giorgio di Nogaro	Costo stimato <b>245 €</b>
<b>E 00FF9-00977</b>	LIV. <b>1</b>	<b>In posizione non idonea Attraversamento pedonale</b> Via Palmanova 1, 33058 San Giorgio di Nogaro	Costo stimato <b>7555 €</b>
<b>E 00FF9-00909</b>	LIV. <b>3</b>	<b>Assenza di collegamento al percorso pedonale Stallo riservato</b> Via Palmanova 1, 33058 San Giorgio di Nogaro	Costo stimato <b>410 €</b>

IPOTESI DI SOLUZIONE



**PS2669**  
**Riposizionamento stallo in corrispondenza del varco per l'accesso al percorso pedonale**

Modifica della posizione dello stallo riservato, mediante rifacimento segnaletica orizzontale e spostamento di quella verticale, in modo che l'area zebra dello stallo si trovi in corrispondenza del varco di accesso al percorso pedonale esistente (larghezza non inferiore a 90 cm).

**STIMA DEL COSTO**  
 Modifica segnaletica orizzontale ; Spostamento segnaletica verticale

**500 €**

PEBA COMUNE DI SAN GIORGIO DI NOGARO (UD) > PERCORSI > Percorso 5 - distretto sanitario-cimitero-municipio

Rilevatore **0181**  
 Data Rilievo **06 Ottobre 2025**  
 Ultimo aggiornamento scheda: 19 Dicembre 2025


Indirizzo  
**Via Palmanova 1, 33058 San  
 Giorgio di Nogaro**

LIV.  
 di priorità  
**1**

ID Scheda  
**E 00FF9-00911**

RILIEVO STATO DI FATTO

ITINERARIO PEDONALE    PERCORSO PEDONALE    **DISLIVELLO**



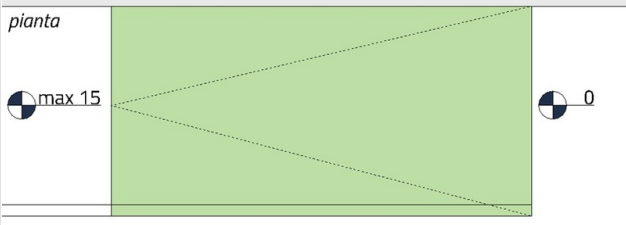
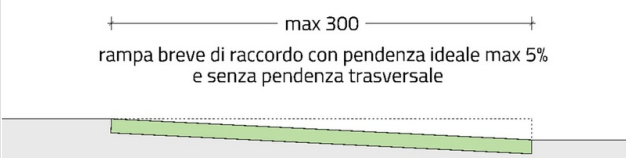
Altezza	<b>15</b>	≤ 2,5 cm
Dimensioni	<b>X 295,00 cm</b>	Y --
Materiale	<b>Moduli autobloccanti in cls</b>	
Note relative al rilievo	--	

LINK ALTRE CRITICITÀ

+ altre 2 Criticità

<b>E 00FF9-00909</b>	LIV. <b>3</b>	<b>Assenza di collegamento al percorso pedonale Stallo riservato</b> Via Palmanova 1, 33058 San Giorgio di Nogaro	Costo stimato <b>410 €</b>	●
<b>E 00FF9-00910</b>	LIV. <b>3</b>	<b>Assenza di collegamento al percorso pedonale Stallo riservato</b> Via Callalta 1, 33058 San Giorgio di Nogaro	Costo stimato <b>500 €</b>	●
<b>E 00FF9-00977</b>	LIV. <b>1</b>	<b>In posizione non idonea Attraversamento pedonale</b> Via Palmanova 1, 33058 San Giorgio di Nogaro	Costo stimato <b>7555 €</b>	●
<b>E 00FF9-00906</b>	LIV. <b>1</b>	<b>Assenza Attraversamento pedonale</b> Via Palmanova 1, 33058 San Giorgio di Nogaro	Costo stimato <b>3040 €</b>	●
<b>E 00FF9-00907</b>	LIV. <b>1</b>	<b>Non coerente o interrotta Segnaletica tattilo plantare</b> Via Palmanova 1, 33058 San Giorgio di Nogaro	Costo stimato --	●
<b>E 00FF9-00913</b>	LIV. <b>1</b>	<b>Assenza Segnaletica tattilo plantare</b> Via Palmanova 1, 33058 San Giorgio di Nogaro	Costo stimato <b>215 €</b>	●
<b>E 00FF9-00949</b>	LIV. <b>1</b>	<b>Assenza Segnaletica tattilo plantare</b> Via Palmanova 1, 33058 San Giorgio di Nogaro	Costo stimato <b>245 €</b>	●

IPOTESI DI SOLUZIONE

<p><i>pianta</i></p>  <p>max 15      0</p> <p>max 300</p> <p>rampa breve di raccordo con pendenza ideale max 5% e senza pendenza trasversale</p> <p><i>sezione</i></p> 	<p><b>PS1608 (modificato)</b>  <b>Demolizione del dislivello fino a 15 cm e costruzione di breve rampa di raccordo</b></p> <p>Demolizione del gradino e realizzazione di un nuovo raccordo del marciapiede con l'area del passo carrabile con pendenza consigliata del 5% (max 15%). Nel caso specifico, vista la vicinanza con l'attraversamento pedonale di progetto a raso, si prevede il ribassamento dell'intera pavimentazione.</p> <p><b>STIMA DEL COSTO</b>                  Rimozione cordoli in cls ; Demolizione e rifacimento pavimentazione in moduli autobloccanti di cls ; Scavo di sbancamento per riduzione quota ; Posa nuovi cordoli in cls ; Adeguamento altimetrico pozzetto</p> <p style="text-align: right;"><b>1.145</b> €</p>
---	--

PEBA COMUNE DI SAN GIORGIO DI NOGARO (UD) > PERCORSI > Percorso 5 - distretto sanitario-cimitero-municipio

Rilevatore **0181**  
 Data Rilievo **06 Ottobre 2025**  
 Ultimo aggiornamento scheda: 19 Dicembre 2025

Indirizzo  
**Via Palmanova 1, 33058 San  
 Giorgio di Nogaro**

LIV.  
 di priorità  
**1**

ID Scheda  
**E 00FF9-00913**

RILIEVO STATO DI FATTO

ITINERARIO PEDONALE    ATTRAVERSAMENTO PEDONALE    **SEGNALETICA TATTILO PLANTARE**



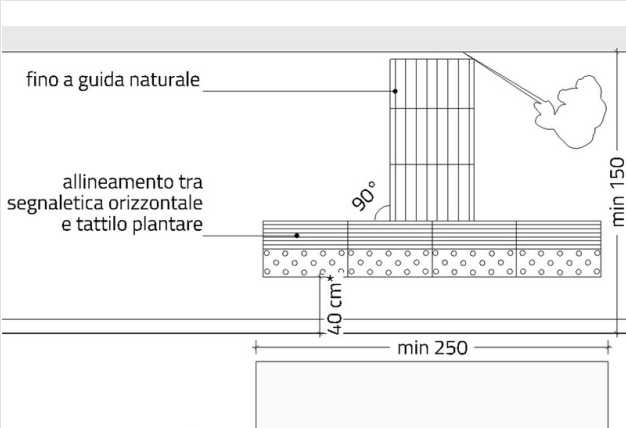

Assenza	Si	
Dimensioni	X 300,00 cm	Y 300,00 cm
Materiale	--	
Note relative al rilievo	--	

LINK ALTRE CRITICITÀ

+ altre 2 Criticità

<b>E 00FF9-00949</b>	LIV. <b>1</b>	<b>Assenza Segnaletica tattilo plantare</b> Via Palmanova 1, 33058 San Giorgio di Nogaro	Costo stimato <b>245 €</b>	●
<b>E 00FF9-00977</b>	LIV. <b>1</b>	<b>In posizione non idonea Attraversamento pedonale</b> Via Palmanova 1, 33058 San Giorgio di Nogaro	Costo stimato <b>7555 €</b>	●
<b>E 00FF9-00907</b>	LIV. <b>1</b>	<b>Non coerente o interrotta Segnaletica tattilo plantare</b> Via Palmanova 1, 33058 San Giorgio di Nogaro	Costo stimato --	●
<b>E 00FF9-00911</b>	LIV. <b>1</b>	<b>Altezza Dislivello</b> Via Palmanova 1, 33058 San Giorgio di Nogaro	Costo stimato <b>1145 €</b>	●
<b>E 00FF9-00906</b>	LIV. <b>1</b>	<b>Assenza Attraversamento pedonale</b> Via Palmanova 1, 33058 San Giorgio di Nogaro	Costo stimato <b>3040 €</b>	●
<b>E 00FF9-00950</b>	LIV. <b>3</b>	<b>Pendenza longitudinale Area per cambio direzione</b> Via Palmanova 1, 33058 San Giorgio di Nogaro	Costo stimato --	●
<b>E 00FF9-00927</b>	LIV. <b>3</b>	<b>Interazione con ciclabilità Percorso pedonale</b> Palmanova/Ippolito Nievo 15 - San Giorgio di Nogaro (Udine)	Costo stimato --	●

IPOTESI DI SOLUZIONE



**PS1542 (modificato)**  
**Posa di segnaletica tattilo plantare**

Posa segnaletica tattilo-plantare con moduli in calcestruzzo e codice LVE per individuare e segnalare la presenza dell'attraversamento pedonale, con codice "pericolo valicabile" posto in direzione parallela all'asse stradale e codice "direzione rettilinea" in direzione perpendicolare a collegamento del codice "pericolo valicabile" con la guida naturale (edificio/muro di recinzione/cordolo ecc.).

La posa della segnaletica dovrà avvenire in conformità con le indicazioni contenute nelle linee guida I.N.M.A.C.I per la progettazione dei percorsi tattilo-plantari.

La presente soluzione si applica all'attraversamento pedonale riposizionato come da soluzioni collegate. La segnaletica andrà collegata a quella dell'attraversamento pedonale posto all'ingresso del parcheggio, mediante il codice "svolta obbligata a 90°"

**STIMA DEL COSTO**  
 Posa moduli segnaletica tattilo-plantare in cls **215 €**

\* in caso di percorso con larghezza fino a 150 cm posizionare il codice pericolo valicabile adiacente al cordolo

PEBA COMUNE DI SAN GIORGIO DI NOGARO (UD) > PERCORSI > Percorso 5 - distretto sanitario-cimitero-municipio

Rilevatore **0181**  
 Data Rilievo **06 Ottobre 2025**  
 Ultimo aggiornamento scheda: 19 Dicembre 2025

Indirizzo  
**Via Palmanova 3, 33058 San  
 Giorgio di Nogaro**

LIV.  
 di priorità  
**3**


ID Scheda  
**E 00FF9-00915**

**RILIEVO STATO DI FATTO**

ITINERARIO PEDONALE

PERCORSO PEDONALE

OSTACOLO ORIZZONTALE



Maglia attraversabile da sfera di 2 cm **Si**

Dimensioni **X 50,00 cm Y 50,00 cm**

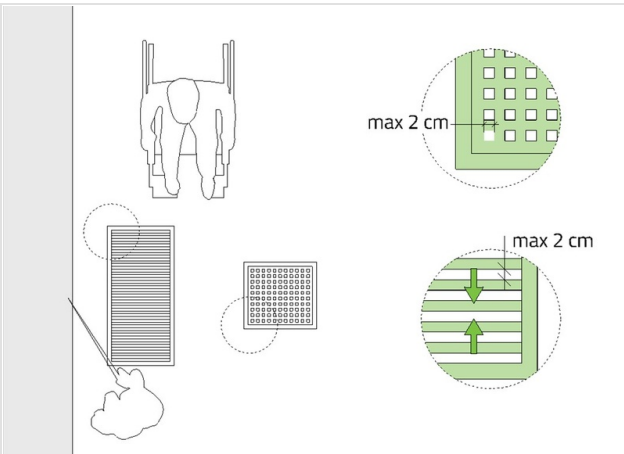
Materiale **--**

Note relative al rilievo  
**--**

**LINK ALTRE CRITICITÀ**

Nessuna criticità collegata

**IPOTESI DI SOLUZIONE**



**PS2241**  
**Sostituzione con caditoia inattraversabile da sfera di 2 cm**  
 Sostituzione caditoia esistente con una provvista di grigliato non attraversabile da una sfera di 2 cm di diametro.

**STIMA DEL COSTO**  
 Sostituzione caditoia su marciapiede

**75 €**

PEBA COMUNE DI SAN GIORGIO DI NOGARO (UD) > PERCORSI > Percorso 5 - distretto sanitario-cimitero-municipio

Rilevatore **0181**  
 Data Rilievo **06 Ottobre 2025**  
 Ultimo aggiornamento scheda: 19 Dicembre 2025

Indirizzo  
**Palmanova/Ippolito Nievo 15 - San  
 Giorgio di Nogaro (Udine)**

LIV.  
 di priorità  
**3**

ID Scheda  
**E 00FF9-00916**

RILIEVO STATO DI FATTO

ITINERARIO PEDONALE

PERCORSO PEDONALE

PAVIMENTAZIONE

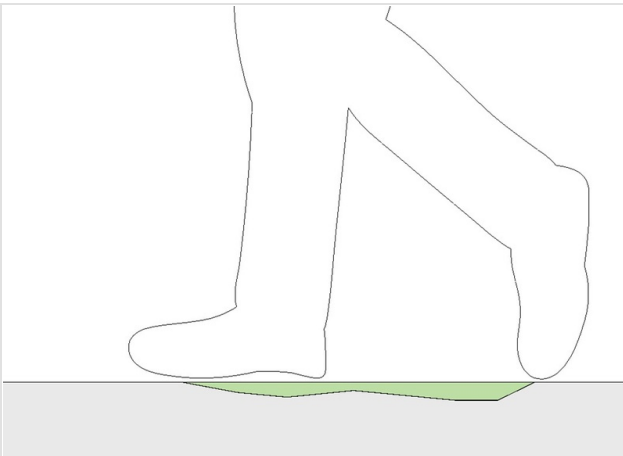


Sconnessioni	Si	
Dimensioni	X 250,00 cm	Y 2200,00 cm
Materiale	Asfalto	
Note relative al rilievo	---	

LINK ALTRE CRITICITÀ

Nessuna criticità collegata

IPOSTESI DI SOLUZIONE



**PS1593**  
**Demolizione e rifacimento porzione di marciapiede**

Demolizione del tratto di marciapiede con sconnessioni e/o avvallamenti, rifacimento del sottofondo, ripristino della pavimentazione mediante l'utilizzo del medesimo materiale, ed eventuale adeguamento altimetrico dei pozzetti presenti sul percorso. Pendenza trasversale massima dell'1% per lo scolo delle acque meteoriche.

**STIMA DEL COSTO**  
 Demolizione asfalto ; Nuova pavimentazione in asfalto **2.055 €**

PEBA COMUNE DI SAN GIORGIO DI NOGARO (UD) > PERCORSI > Percorso 5 - distretto sanitario-cimitero-municipio

Rilevatore **0181**  
 Data Rilievo **06 Ottobre 2025**  
 Ultimo aggiornamento scheda: 19 Dicembre 2025

Indirizzo  
**Via Palmanova 3, 33058 San  
 Giorgio di Nogaro**

LIV.  
 di priorità  
**3**


ID Scheda  
**E 00FF9-00917**

RILIEVO STATO DI FATTO

ITINERARIO PEDONALE

PERCORSO PEDONALE

OSTACOLO ORIZZONTALE

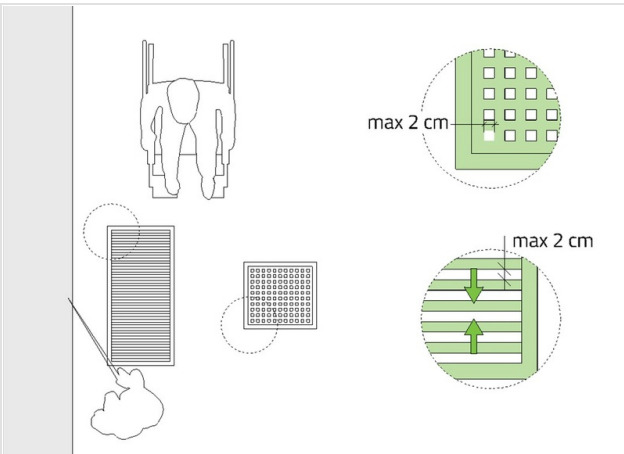


Maglia attraversabile da sfera di 2 cm	Sì	
Dimensioni	X 50,00 cm	Y 50,00 cm
Materiale	--	
Note relative al rilievo	--	

LINK ALTRE CRITICITÀ

Nessuna criticità collegata

IPOSTESI DI SOLUZIONE



**PS2241**  
**Sostituzione con caditoia inattraversabile da sfera di 2 cm**  
 Sostituzione caditoia esistente con una provvista di grigliato non attraversabile da una sfera di 2 cm di diametro.

**STIMA DEL COSTO**  
 Sostituzione caditoia su marciapiede

**75 €**

PEBA COMUNE DI SAN GIORGIO DI NOGARO (UD) > PERCORSI > Percorso 5 - distretto sanitario-cimitero-municipio

Rilevatore **0181**  
 Data Rilievo **06 Ottobre 2025**  
 Ultimo aggiornamento scheda: 19 Dicembre 2025

Indirizzo  
**Via Palmanova 3, 33058 San  
 Giorgio di Nogaro**

LIV.  
 di priorità  
**3**


ID Scheda  
**E 00FF9-00918**

RILIEVO STATO DI FATTO

ITINERARIO PEDONALE

PERCORSO PEDONALE

OSTACOLO ORIZZONTALE



Maglia attraversabile da sfera di 2 cm **Si**

Dimensioni **X 50,00 cm Y 50,00 cm**

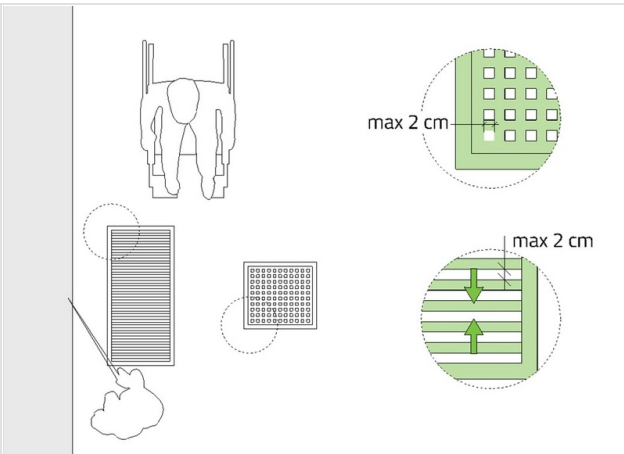
Materiale **--**

Note relative al rilievo  
**--**

LINK ALTRE CRITICITÀ

Nessuna criticità collegata

IPOSTESI DI SOLUZIONE



**PS2241**  
**Sostituzione con caditoia inattraversabile da sfera di 2 cm**  
 Sostituzione caditoia esistente con una provvista di grigliato non attraversabile da una sfera di 2 cm di diametro.

**STIMA DEL COSTO**  
 Sostituzione caditoia su marciapiede

**75 €**

PEBA COMUNE DI SAN GIORGIO DI NOGARO (UD) > PERCORSI > Percorso 5 - distretto sanitario-cimitero-municipio

Rilevatore **0181**  
 Data Rilievo **06 Ottobre 2025**  
 Ultimo aggiornamento scheda: 19 Dicembre 2025

Indirizzo  
**Via Palmanova 3, 33058 San  
 Giorgio di Nogaro**

LIV.  
 di priorità  
**3**


ID Scheda  
**E 00FF9-00919**

**RILIEVO STATO DI FATTO**

ITINERARIO PEDONALE

PERCORSO PEDONALE

OSTACOLO ORIZZONTALE



Maglia attraversabile da sfera di 2 cm **Si**

Dimensioni **X 50,00 cm Y 50,00 cm**

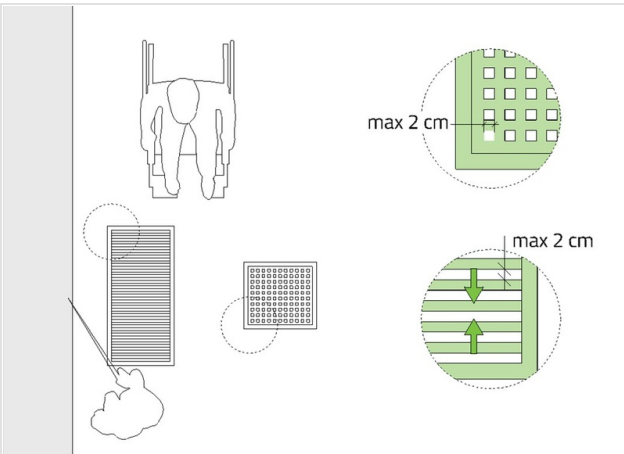
Materiale **--**

Note relative al rilievo  
**--**

**LINK ALTRE CRITICITÀ**

Nessuna criticità collegata

**IPOTESI DI SOLUZIONE**



**PS2241**  
**Sostituzione con caditoia inattraversabile da sfera di 2 cm**  
 Sostituzione caditoia esistente con una provvista di grigliato non attraversabile da una sfera di 2 cm di diametro.

**STIMA DEL COSTO**  
 Sostituzione caditoia su marciapiede

**75 €**

PEBA COMUNE DI SAN GIORGIO DI NOGARO (UD) > PERCORSI > Percorso 5 - distretto sanitario-cimitero-municipio

Rilevatore **0181**  
 Data Rilievo **06 Ottobre 2025**  
 Ultimo aggiornamento scheda: 19 Dicembre 2025

Indirizzo  
**Via Palmanova 3, 33058 San  
 Giorgio di Nogaro**

LIV.  
 di priorità  
**3**

ID Scheda  
**E 00FF9-00920**

RILIEVO STATO DI FATTO

ITINERARIO PEDONALE    PERCORSO PEDONALE    **OSTACOLO ORIZZONTALE**

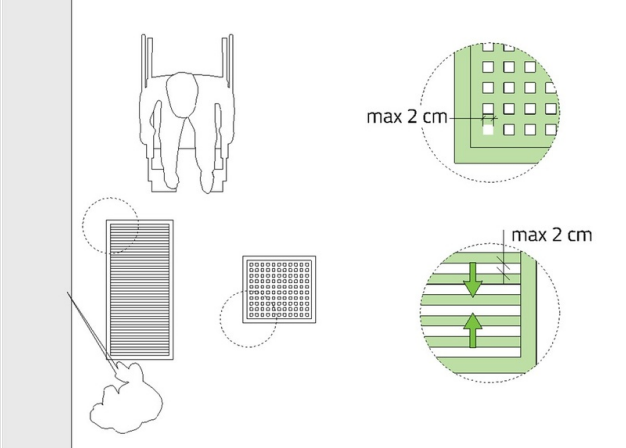



Maglia attraversabile da sfera di 2 cm	Si	
Dimensioni	X 50,00 cm	Y 50,00 cm
Materiale	--	
Note relative al rilievo	--	

LINK ALTRE CRITICITÀ

Nessuna criticità collegata

IPOTESI DI SOLUZIONE



**PS2241**  
**Sostituzione con caditoia inattraversabile da sfera di 2 cm**

Sostituzione caditoia esistente con una provvista di grigliato non attraversabile da una sfera di 2 cm di diametro.

**STIMA DEL COSTO**  
 Sostituzione caditoia su marciapiede **75 €**

PEBA COMUNE DI SAN GIORGIO DI NOGARO (UD) > PERCORSI > Percorso 5 - distretto sanitario-cimitero-municipio

Rilevatore **0181**  
 Data Rilievo **06 Ottobre 2025**  
 Ultimo aggiornamento scheda: 19 Dicembre 2025

Indirizzo  
**Via Palmanova 2, 33058 San  
 Giorgio di Nogaro**

LIV.  
 di priorità  
**3**

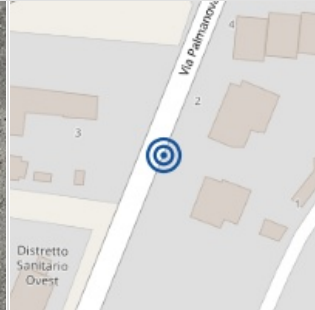
ID Scheda  
**E 00FF9-00921**

RILIEVO STATO DI FATTO

ITINERARIO PEDONALE

PERCORSO PEDONALE

OSTACOLO ORIZZONTALE

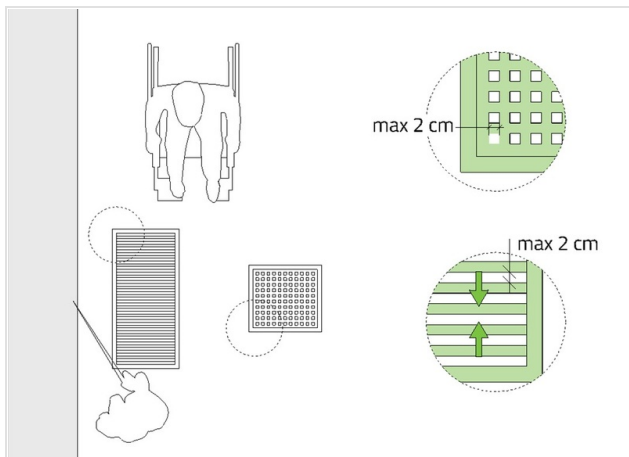


Maglia attraversabile da sfera di 2 cm	Si	
Dimensioni	X 50,00 cm	Y 50,00 cm
Materiale	--	
Note relative al rilievo	--	

LINK ALTRE CRITICITÀ

Nessuna criticità collegata

IPOSTESI DI SOLUZIONE



**PS2241**  
**Sostituzione con caditoia inattraversabile da sfera di 2 cm**  
 Sostituzione caditoia esistente con una provvista di grigliato non attraversabile da una sfera di 2 cm di diametro.

**STIMA DEL COSTO**  
 Sostituzione caditoia su marciapiede

**75 €**

PEBA COMUNE DI SAN GIORGIO DI NOGARO (UD) > PERCORSI > Percorso 5 - distretto sanitario-cimitero-municipio

Rilevatore **0181**  
 Data Rilievo **06 Ottobre 2025**  
 Ultimo aggiornamento scheda: 19 Dicembre 2025

Indirizzo  
**Via Palmanova 2, 33058 San  
 Giorgio di Nogaro**

LIV.  
 di priorità  
**3**

ID Scheda  
**E 00FF9-00922**

RILIEVO STATO DI FATTO

ITINERARIO PEDONALE    PERCORSO PEDONALE    **OSTACOLO ORIZZONTALE**

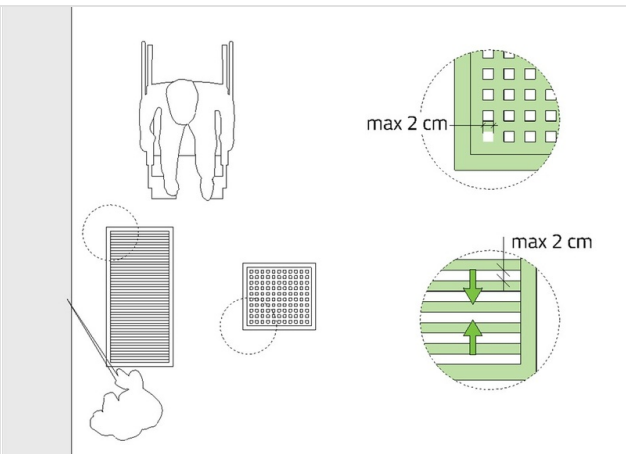



Maglia attraversabile da sfera di 2 cm	Si	
Dimensioni	X 50,00 cm	Y 50,00 cm
Materiale	--	
Note relative al rilievo	--	

LINK ALTRE CRITICITÀ

**E 00FF9-00923**    LIV. **3**    **Sconnessioni Pavimentazione**  
 Via Palmanova 2, 33058 San Giorgio di Nogaro    Costo stimato **45 €**

IPOTESI DI SOLUZIONE



**PS2241**  
**Sostituzione con caditoia inattraversabile da sfera di 2 cm**  
 Sostituzione caditoia esistente con una provvista di grigliato non attraversabile da una sfera di 2 cm di diametro.

**STIMA DEL COSTO**  
 Sostituzione caditoia su marciapiede    **75 €**

PEBA COMUNE DI SAN GIORGIO DI NOGARO (UD) > PERCORSI > Percorso 5 - distretto sanitario-cimitero-municipio

Rilevatore **0181**  
 Data Rilievo **06 Ottobre 2025**  
 Ultimo aggiornamento scheda: 19 Dicembre 2025

Indirizzo  
**Via Palmanova 2, 33058 San  
 Giorgio di Nogaro**

LIV.  
 di priorità  
**3**

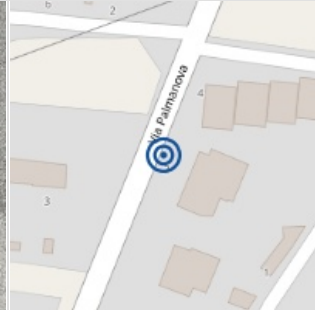
ID Scheda  
**E 00FF9-00923**

RILIEVO STATO DI FATTO

ITINERARIO PEDONALE

PERCORSO PEDONALE

PAVIMENTAZIONE



Sconnessioni	Si	
Dimensioni	X 50,00 cm	Y 50,00 cm
Materiale	--	
Note relative al rilievo	Chiusino incassato	

LINK ALTRE CRITICITÀ

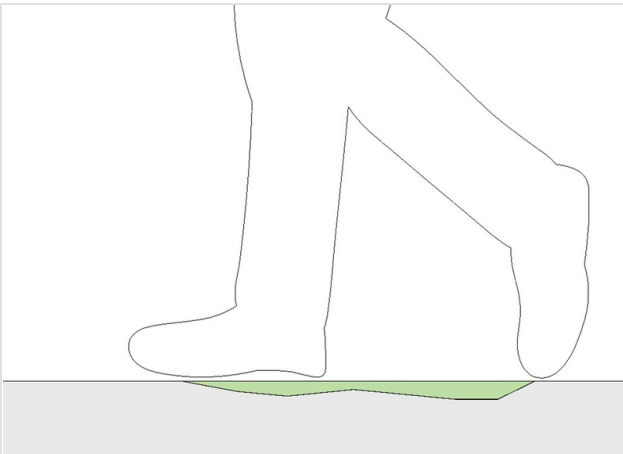
E 00FF9-00922

LIV.  
**3**

**Maglia attraversabile da sfera di 2 cm Ostacolo orizzontale**  
 Via Palmanova 2, 33058 San Giorgio di Nogaro

Costo stimato  
**75 €**

IPOTESI DI SOLUZIONE



PS1593

**Demolizione e rifacimento porzione di marciapiede**

Demolizione del tratto di marciapiede con sconnessioni e/o avvallamenti, rifacimento del sottofondo, ripristino della pavimentazione mediante l'utilizzo del medesimo materiale, ed eventuale adeguamento altimetrico dei pozzetti presenti sul percorso. Pendenza trasversale massima dell'1% per lo scolo delle acque meteoriche.

STIMA DEL COSTO  
 Taglio asfalto ; Nuova pavimentazione in asfalto

**45 €**

PEBA COMUNE DI SAN GIORGIO DI NOGARO (UD) > PERCORSI > Percorso 5 - distretto sanitario-cimitero-municipio

Rilevatore **0181**  
 Data Rilievo **06 Ottobre 2025**  
 Ultimo aggiornamento scheda: 19 Dicembre 2025

Indirizzo  
**Via Palmanova 2, 33058 San  
 Giorgio di Nogaro**

LIV.  
 di priorità  
**3**

ID Scheda  
**E 00FF9-00924**

RILIEVO STATO DI FATTO

ITINERARIO PEDONALE    PERCORSO PEDONALE    **OSTACOLO ORIZZONTALE**

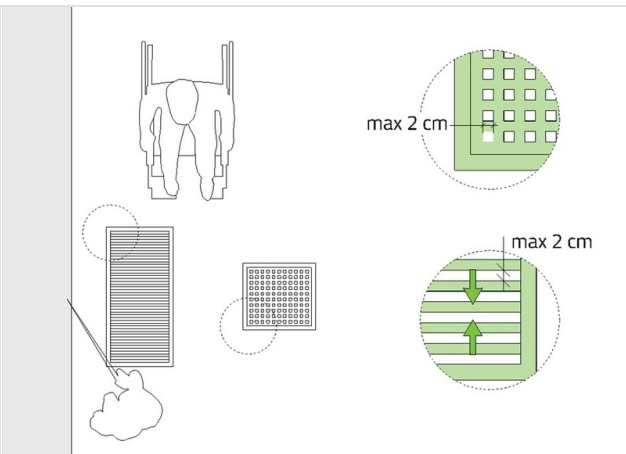



Maglia attraversabile da sfera di 2 cm	Si	
Dimensioni	X 50,00 cm	Y 50,00 cm
Materiale	--	
Note relative al rilievo	--	

LINK ALTRE CRITICITÀ

**E 00FF9-00925**    LIV. **3**    **Sconnessioni Pavimentazione**  
 Via Palmanova 2, 33058 San Giorgio di Nogaro    Costo stimato **45 €**

IPOTESI DI SOLUZIONE



**PS2241**  
**Sostituzione con caditoia inattraversabile da sfera di 2 cm**  
 Sostituzione caditoia esistente con una provvista di grigliato non attraversabile da una sfera di 2 cm di diametro.

**STIMA DEL COSTO**  
 Sostituzione caditoia su marciapiede    **75 €**

PEBA COMUNE DI SAN GIORGIO DI NOGARO (UD) > PERCORSI > Percorso 5 - distretto sanitario-cimitero-municipio

Rilevatore **0181**  
 Data Rilievo **06 Ottobre 2025**  
 Ultimo aggiornamento scheda: 19 Dicembre 2025


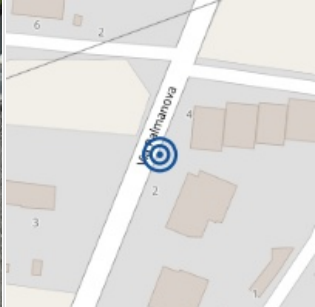
Indirizzo  
**Via Palmanova 2, 33058 San  
 Giorgio di Nogaro**

LIV.  
 di priorità  
**3**

ID Scheda  
**E 00FF9-00925**

RILIEVO STATO DI FATTO

ITINERARIO PEDONALE    PERCORSO PEDONALE    **PAVIMENTAZIONE**

Sconnessioni	Si	
Dimensioni	X 50,00 cm	Y 50,00 cm
Materiale	--	
Note relative al rilievo	<b>Chiusino incassato</b>	

LINK ALTRE CRITICITÀ

**E 00FF9-00924**    LIV. **3**    **Maglia attraversabile da sfera di 2 cm Ostacolo orizzontale**  
 Via Palmanova 2, 33058 San Giorgio di Nogaro    Costo stimato **75 €**

IPOTESI DI SOLUZIONE



**PS1593**  
**Demolizione e rifacimento porzione di marciapiede**

Demolizione del tratto di marciapiede con sconnessioni e/o avvallamenti, rifacimento del sottofondo, ripristino della pavimentazione mediante l'utilizzo del medesimo materiale, ed eventuale adeguamento altimetrico dei pozzetti presenti sul percorso. Pendenza trasversale massima dell'1% per lo scolo delle acque meteoriche.

**STIMA DEL COSTO**  
 Taglio asfalto ; Nuova pavimentazione in asfalto    **45 €**

PEBA COMUNE DI SAN GIORGIO DI NOGARO (UD) > PERCORSI > Percorso 5 - distretto sanitario-cimitero-municipio

Rilevatore **0181**  
 Data Rilievo **06 Ottobre 2025**  
 Ultimo aggiornamento scheda: 19 Dicembre 2025

Indirizzo  
**Via Palmanova 4, 33058 San  
 Giorgio di Nogaro**

LIV.  
 di priorità  
**3**

ID Scheda  
**E 00FF9-00926**

**RILIEVO STATO DI FATTO**

ITINERARIO PEDONALE

PERCORSO PEDONALE

**OSTACOLO ORIZZONTALE**

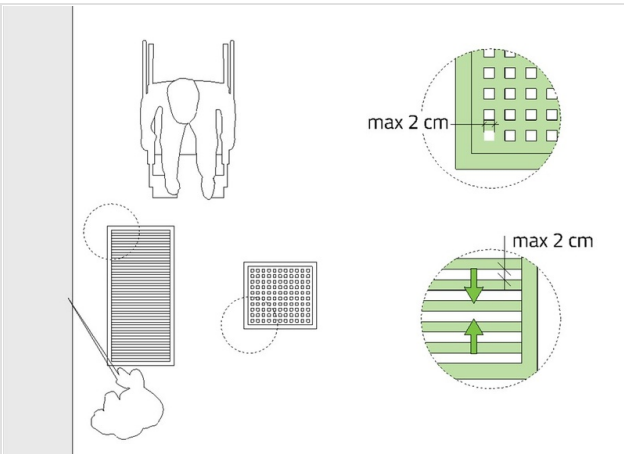


Maglia attraversabile da sfera di 2 cm	Si	
Dimensioni	X 50,00 cm	Y 50,00 cm
Materiale	--	
Note relative al rilievo	--	

**LINK ALTRE CRITICITÀ**

Nessuna criticità collegata

**IPOTESI DI SOLUZIONE**



**PS2241**  
**Sostituzione con caditoia inattraversabile da sfera di 2 cm**  
 Sostituzione caditoia esistente con una provvista di grigliato non attraversabile da una sfera di 2 cm di diametro.

**STIMA DEL COSTO**  
 Sostituzione caditoia su marciapiede

**75 €**

PEBA COMUNE DI SAN GIORGIO DI NOGARO (UD) > PERCORSI > Percorso 5 - distretto sanitario-cimitero-municipio

Rilevatore **0181**  
 Data Rilievo **06 Ottobre 2025**  
 Ultimo aggiornamento scheda: 16 Dicembre 2025



Indirizzo  
**Palmanova/Ippolito Nievo 15 - San  
 Giorgio di Nogaro (Udine)**

LIV.  
 di priorità  
**3**

ID Scheda  
**E 00FF9-00927**

RILIEVO STATO DI FATTO

ITINERARIO PEDONALE
PERCORSO PEDONALE


Interazione con ciclabilità	Si	
Dimensioni	X 250,00 cm	Y --
Materiale	Asfalto	
Note relative al rilievo	Percorso promiscuo pedonale-ciclabile.	

LINK ALTRE CRITICITÀ

+ altre 2 Criticità

<b>E 00FF9-00977</b>	<b>LIV. 1</b>	<b>In posizione non idonea Attraversamento pedonale</b> Via Palmanova 1, 33058 San Giorgio di Nogaro	Costo stimato <b>7555 €</b>	<span style="color: blue;">●</span>
<b>E 00FF9-00906</b>	<b>LIV. 1</b>	<b>Assenza Attraversamento pedonale</b> Via Palmanova 1, 33058 San Giorgio di Nogaro	Costo stimato <b>3040 €</b>	<span style="color: blue;">●</span>
<b>E 00FF9-00907</b>	<b>LIV. 1</b>	<b>Non coerente o interrotta Segnaletica tattilo plantare</b> Via Palmanova 1, 33058 San Giorgio di Nogaro	Costo stimato --	<span style="color: blue;">●</span>
<b>E 00FF9-00911</b>	<b>LIV. 1</b>	<b>Altezza Dislivello</b> Via Palmanova 1, 33058 San Giorgio di Nogaro	Costo stimato <b>1145 €</b>	<span style="color: blue;">●</span>
<b>E 00FF9-00913</b>	<b>LIV. 1</b>	<b>Assenza Segnaletica tattilo plantare</b> Via Palmanova 1, 33058 San Giorgio di Nogaro	Costo stimato <b>215 €</b>	<span style="color: blue;">●</span>
<b>E 00FF9-00949</b>	<b>LIV. 1</b>	<b>Assenza Segnaletica tattilo plantare</b> Via Palmanova 1, 33058 San Giorgio di Nogaro	Costo stimato <b>245 €</b>	<span style="color: blue;">●</span>
<b>E 00FF9-00909</b>	<b>LIV. 3</b>	<b>Assenza di collegamento al percorso pedonale Stallo riservato</b> Via Palmanova 1, 33058 San Giorgio di Nogaro	Costo stimato <b>410 €</b>	<span style="color: blue;">●</span>

IPOTESI DI SOLUZIONE



PERCORSO  
ACCESSIBILE

**PS2485**  
**Individuazione percorso alternativo**

Non si interviene nella risoluzione della criticità rilevata in quanto è stato individuato un percorso alternativo maggiormente sicuro e agevole per le persone con disabilità visiva. Su questo tratto di percorso non si prevede la presenza di segnaletica tattilo-plantare.

STIMA DEL COSTO

0 €

PEBA COMUNE DI SAN GIORGIO DI NOGARO (UD) > PERCORSI > Percorso 5 - distretto sanitario-cimitero-municipio

Rilevatore **0181**  
 Data Rilievo **06 Ottobre 2025**  
 Ultimo aggiornamento scheda: 19 Dicembre 2025

Indirizzo  
**Via Palmanova 4, 33058 San  
 Giorgio di Nogaro**

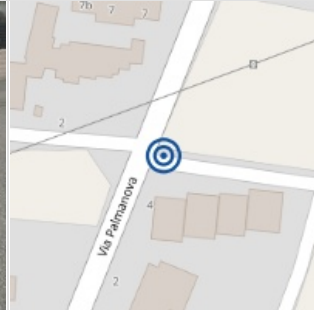
LIV.  
 di priorità  
**1**

ID Scheda  
**E 00FF9-00928**

RILIEVO STATO DI FATTO

ITINERARIO PEDONALE

PERCORSO PEDONALE

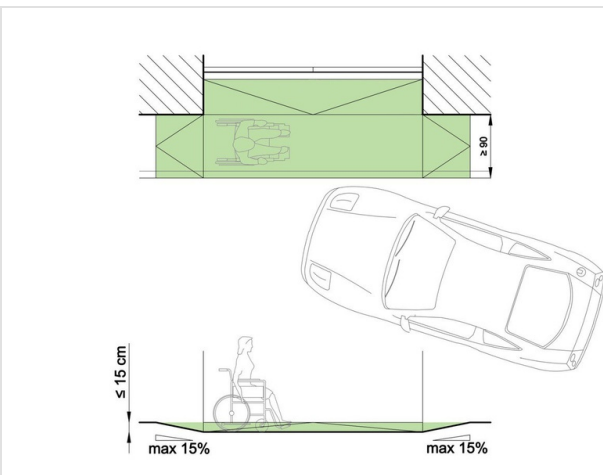


Pendenza trasversale	8	≤ 1%
Dimensioni	X 250,00 cm	Y 1000,00 cm
Materiale	Asfalto	
Note relative al rilievo	--	

LINK ALTRE CRITICITÀ

Nessuna criticità collegata

IPOTESI DI SOLUZIONE



PS2496

**Demolizione accesso carrabile e abbassamento del passaggio pedonale a livello stradale**

Demolizione della pavimentazione del marciapiede con pendenza trasversale e rifacimento del percorso con pavimentazione in piano alla medesima quota della carreggiata, raccordato alla quota del marciapiede mediante brevi rampe con pendenza consigliata del 5% (max 15%).  
 Raccordo con il cancello carrabile mediante rampa da realizzare all'interno della proprietà privata.

STIMA DEL COSTO

Demolizione pavimentazione in asfalto ; Riporto materiale arido misto costipato ; Posa strato binder ; Realizzazione pavimentazione in asfalto ; Adeguamento quota canaletta scolo

**2.240**  
 €

PEBA COMUNE DI SAN GIORGIO DI NOGARO (UD) > PERCORSI > Percorso 5 - distretto sanitario-cimitero-municipio

Rilevatore **0181**  
 Data Rilievo **06 Ottobre 2025**  
 Ultimo aggiornamento scheda: 19 Dicembre 2025

Indirizzo  
**Palmanova/Ippolito Nievo 15 - San  
 Giorgio di Nogaro (Udine)**

LIV.  
 di priorità  
**3**

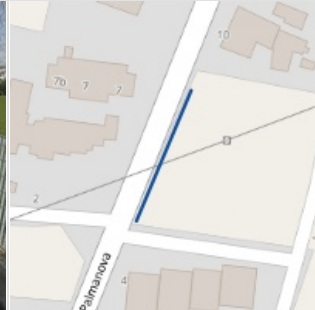
ID Scheda  
**E 00FF9-00929**

RILIEVO STATO DI FATTO

ITINERARIO PEDONALE

PERCORSO PEDONALE

PAVIMENTAZIONE

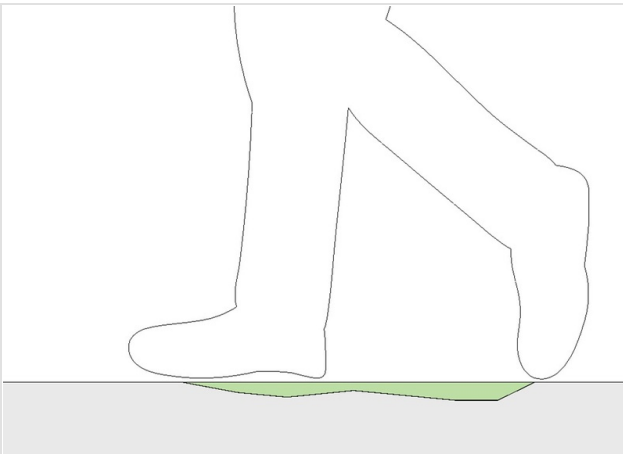


Sconnessioni	Si	
Dimensioni	X 250,00 cm	Y 3000,00 cm
Materiale	Asfalto	
Note relative al rilievo	--	

LINK ALTRE CRITICITÀ

Nessuna criticità collegata

IPOSTESI DI SOLUZIONE



**PS1593**  
**Demolizione e rifacimento porzione di marciapiede**

Demolizione del tratto di marciapiede con sconnessioni e/o avvallamenti, rifacimento del sottofondo, ripristino della pavimentazione mediante l'utilizzo del medesimo materiale, ed eventuale adeguamento altimetrico dei pozzetti presenti sul percorso. Pendenza trasversale massima dell'1% per lo scolo delle acque meteoriche.

**STIMA DEL COSTO**  
 Demolizione asfalto ; Nuova pavimentazione in asfalto **2.800 €**

PEBA COMUNE DI SAN GIORGIO DI NOGARO (UD) > PERCORSI > Percorso 5 - distretto sanitario-cimitero-municipio

Rilevatore **0181**  
 Data Rilievo **06 Ottobre 2025**  
 Ultimo aggiornamento scheda: 19 Dicembre 2025

Indirizzo  
**Via Palmanova 10, 33058 San  
 Giorgio di Nogaro**

LIV.  
 di priorità  
**3**


ID Scheda  
**E 00FF9-00930**

**RILIEVO STATO DI FATTO**

ITINERARIO PEDONALE

PERCORSO PEDONALE

**OSTACOLO ORIZZONTALE**

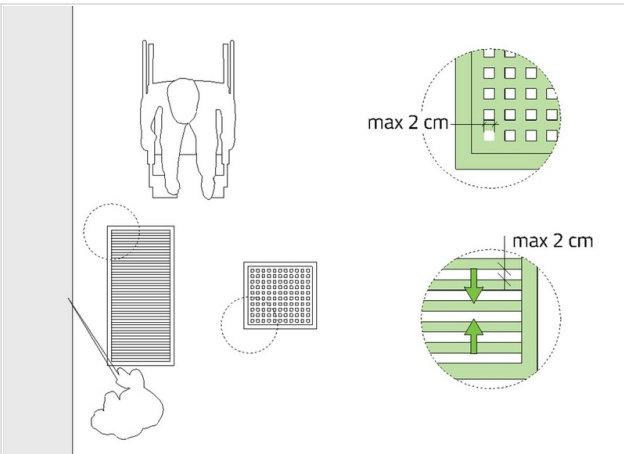


Maglia attraversabile da sfera di 2 cm	<b>Si</b>	
Dimensioni	<b>X 50,00 cm</b>	<b>Y 50,00 cm</b>
Materiale	--	
Note relative al rilievo	--	

**LINK ALTRE CRITICITÀ**

Nessuna criticità collegata

**IPOTESI DI SOLUZIONE**



**PS2241**  
**Sostituzione con caditoia inattraversabile da sfera di 2 cm**  
 Sostituzione caditoia esistente con una provvista di grigliato non attraversabile da una sfera di 2 cm di diametro.

**STIMA DEL COSTO**  
 Sostituzione caditoia su marciapiede

**75 €**

PEBA COMUNE DI SAN GIORGIO DI NOGARO (UD) > PERCORSI > Percorso 5 - distretto sanitario-cimitero-municipio

Rilevatore **0181**  
 Data Rilievo **06 Ottobre 2025**  
 Ultimo aggiornamento scheda: 19 Dicembre 2025

Indirizzo  
**Via Palmanova 10, 33058 San  
 Giorgio di Nogaro**

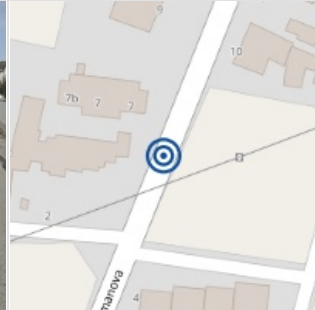
LIV.  
 di priorità  
**2**

ID Scheda  
**E 00FF9-00931**

RILIEVO STATO DI FATTO

ITINERARIO PEDONALE

ATTRAVERSAMENTO PEDONALE

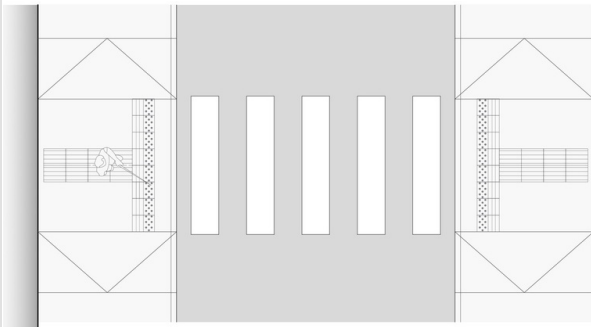


Assenza	Si
Dimensioni	X 750,00 cm Y --
Materiale	Asfalto
Note relative al rilievo	--

LINK ALTRE CRITICITÀ

Nessuna criticità collegata

IPOSTESI DI SOLUZIONE



PS1585 (modificato)

Realizzazione nuovo attraversamento pedonale

Realizzazione di un attraversamento pedonale a raso, mediante la formazione della segnaletica verticale ed orizzontale conformi alle prescrizioni del Codice della Strada ed al suo Regolamento, la modifica dei marciapiedi laterali per la creazione di un accesso all'attraversamento adeguatamente raccordato mediante rampe con pendenza consigliata del 5% (max 15%).

Viene in questo caso omessa la posa della segnaletica tattilo-plantare in quanto sul lato est il percorso è promiscuo pedonale-ciclabile e dunque può essere fonte di pericolo per gli utenti non vedenti.

STIMA DEL COSTO

Rimozione cordolo in cls ambo i lati ; Demolizione e completo rifacimento pavimentazione in elementi autobloccanti su marciapiede lato Ovest ; Posa nuovo cordolo su lato Ovest ; Posa binder su marciapiede lato Est ; Posa asfalto su marciapiede lato Est ; Posa segnaletica orizzontale ; Posa segnaletica verticale ; Scavo di sbancamento per riduzione quota area per il cambio di direzione lato ovest

**3.920**  
 €

PEBA COMUNE DI SAN GIORGIO DI NOGARO (UD) > PERCORSI > Percorso 5 - distretto sanitario-cimitero-municipio

Rilevatore **0181**  
 Data Rilievo **06 Ottobre 2025**  
 Ultimo aggiornamento scheda: 16 Dicembre 2025

Indirizzo  
**Via Palmanova 7B, 33058 San  
 Giorgio di Nogaro**

LIV.  
 di priorità  
**3**

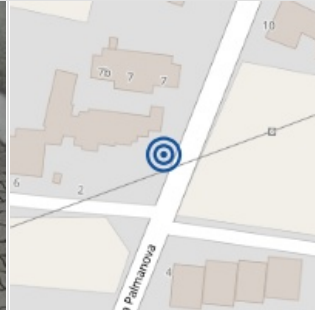
ID Scheda  
**E 00FF9-00932**

RILIEVO STATO DI FATTO

ITINERARIO PEDONALE

PERCORSO PEDONALE

PAVIMENTAZIONE

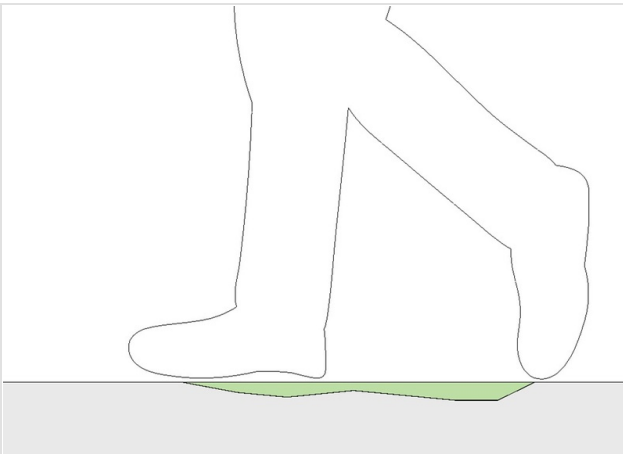


Sconnessioni	Si
Dimensioni	X 360,00 cm Y 530,00 cm
Materiale	Moduli autobloccanti in cls
Note relative al rilievo	--

LINK ALTRE CRITICITÀ

Nessuna criticità collegata

IPOSTESI DI SOLUZIONE



**PS1593**  
**Demolizione e rifacimento porzione di marciapiede**  
 Demolizione del tratto di marciapiede con sconnessioni e/o avvallamenti, rifacimento del sottofondo, ripristino della pavimentazione mediante l'utilizzo del medesimo materiale, ed eventuale adeguamento altimetrico dei pozzetti presenti sul percorso. Pendenza trasversale massima dell'1% per lo scolo delle acque meteoriche.

**STIMA DEL COSTO**  
 Demolizione e completo rifacimento pavimentazione in elementi autobloccanti **2.170**  
 €

PEBA COMUNE DI SAN GIORGIO DI NOGARO (UD) > PERCORSI > Percorso 5 - distretto sanitario-cimitero-municipio

Rilevatore **0181**  
 Data Rilievo **06 Ottobre 2025**  
 Ultimo aggiornamento scheda: 16 Dicembre 2025

Indirizzo  
**Via Carnia 4, 33058 San Giorgio di Nogarò**

LIV.  
 di priorità  
**3**

ID Scheda  
**E 00FF9-00933**

RILIEVO STATO DI FATTO

ITINERARIO PEDONALE

PERCORSO PEDONALE

PAVIMENTAZIONE

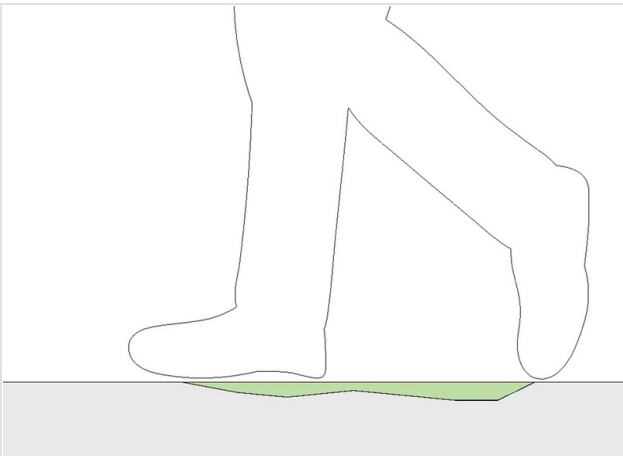


Sconnessioni	Si	
Dimensioni	X 100,00 cm	Y 230,00 cm
Materiale	Cemento	
Note relative al rilievo	Chiusino, pavimentazione e cordolo danneggiati.	

LINK ALTRE CRITICITÀ

Nessuna criticità collegata

IPOSTESI DI SOLUZIONE



PS1593

**Demolizione e rifacimento porzione di marciapiede**

Demolizione del tratto di marciapiede con sconnessioni e/o avvallamenti, rifacimento del sottofondo, ripristino della pavimentazione mediante l'utilizzo del medesimo materiale, ed eventuale adeguamento altimetrico dei pozzetti presenti sul percorso. Pendenza trasversale massima dell'1% per lo scolo delle acque meteoriche.

STIMA DEL COSTO

Sostituzione cordolo in cls ; Demolizione e completo rifacimento pavimentazione in calcestruzzo ; Sostituzione chiusino in cls

**280**

€

PEBA COMUNE DI SAN GIORGIO DI NOGARO (UD) > PERCORSI > Percorso 5 - distretto sanitario-cimitero-municipio

Rilevatore **0181**  
 Data Rilievo **06 Ottobre 2025**  
 Ultimo aggiornamento scheda: 19 Dicembre 2025

Indirizzo  
**Via Carnia 4, 33058 San Giorgio di Nogaro**

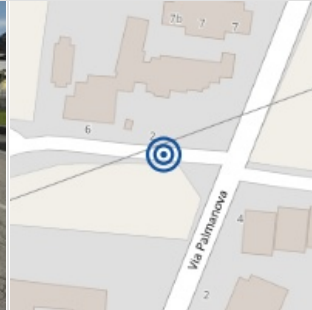
LIV.  
 di priorità  
**1**

ID Scheda  
**E 00FF9-00934**

RILIEVO STATO DI FATTO

ITINERARIO PEDONALE

ATTRAVERSAMENTO PEDONALE

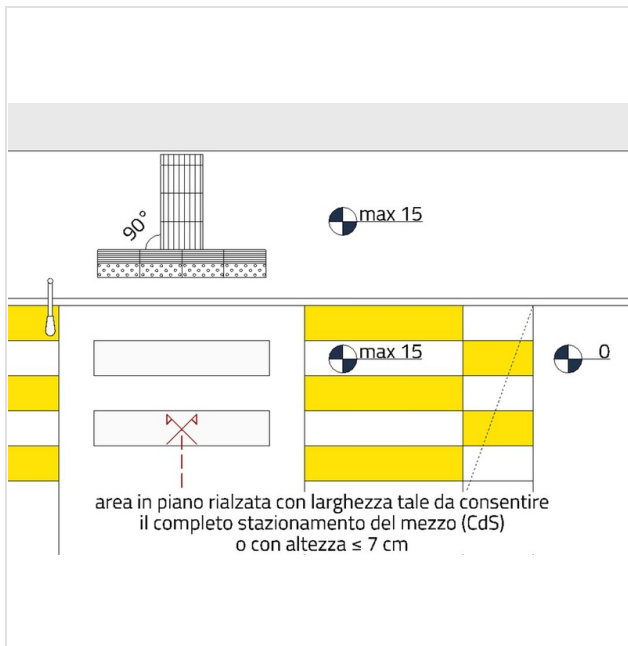


Assenza	Si
Dimensioni	X 800,00 cm Y --
Materiale	Asfalto
Note relative al rilievo	--

LINK ALTRE CRITICITÀ

Nessuna criticità collegata

IPOTESI DI SOLUZIONE



PS1616 (modificato)

Realizzazione di attraversamento pedonale rialzato

Realizzazione attraversamento pedonale rialzato alla quota del percorso pedonale esistente, con la formazione di rampe carrabili con pendenza conforme al Codice della Strada e commisurata al limite massimo di velocità vigente sulla via. Posa su entrambi i lati della segnaletica tattilo plantare necessaria all'individuazione dell'attraversamento pedonale da parte di persone non vedenti, installata in conformità con le indicazioni delle linee guida I.N.M.A.C.I.

Si prevede che il raggio di curvatura sul lato sud del marciapiede dovrà essere rivisto per permettere l'allineamento tra i due bordi stradali.

STIMA DEL COSTO

Rimozione cordolo in cls ; Taglio e rimozione asfalto ; Scavo di sbancamento ; Realizzazione strato di fondazione in misto cementato ; Preparazione piano di posa e realizzazione nuova pavimentazione in moduli autobloccanti ; Formazione binder ; Realizzazione nuova pavimentazione stradale rialzata in asfalto ; Posa nuovo cordolo in cls ; Demolizione pavimentazione in cls per inserimento segnaletica tattilo-plantare ; Posa moduli segnaletica tattilo-plantare in cls ; Realizzazione nuova segnaletica orizzontale attraversamento ; Posa nuova segnaletica verticale ; Demolizione pavimentazione in moduli autobloccanti per inserimento segnaletica tattilo-plantare

**5.120**  
 €

PEBA COMUNE DI SAN GIORGIO DI NOGARO (UD) > PERCORSI > Percorso 5 - distretto sanitario-cimitero-municipio

Rilevatore **0181**  
 Data Rilievo **06 Ottobre 2025**  
 Ultimo aggiornamento scheda: 17 Dicembre 2025

Indirizzo  
**Via Carnia 4, 33058 San Giorgio di Nogaro**

LIV.  
 di priorità  
**3**

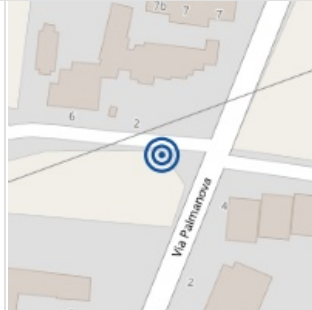
ID Scheda  
**E 00FF9-00935**

RILIEVO STATO DI FATTO

ITINERARIO PEDONALE

PERCORSO PEDONALE

PAVIMENTAZIONE




Sconnessioni	Si	
Dimensioni	X 60,00 cm	Y 60,00 cm
Materiale	Cemento	
Note relative al rilievo	Chiusino danneggiato	

LINK ALTRE CRITICITÀ

Nessuna criticità collegata

IPOSTESI DI SOLUZIONE



**PS1769**  
**Sostituzione chiusino in cls danneggiato**  
 Rimozione chiusino in cls danneggiato e posa nuovo chiusino per ripristino della planarità del percorso.

STIMA DEL COSTO  
 Sostituzione chiusino in cls **50 €**

PEBA COMUNE DI SAN GIORGIO DI NOGARO (UD) > PERCORSI > Percorso 5 - distretto sanitario-cimitero-municipio

Rilevatore **0181**  
 Data Rilievo **06 Ottobre 2025**  
 Ultimo aggiornamento scheda: 17 Dicembre 2025

Indirizzo  
**Via Carnia 4, 33058 San Giorgio di Nogarò**

LIV.  
 di priorità  
**3**

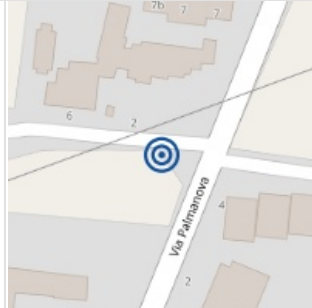
ID Scheda  
**E 00FF9-00936**

RILIEVO STATO DI FATTO

ITINERARIO PEDONALE

PERCORSO PEDONALE

PAVIMENTAZIONE

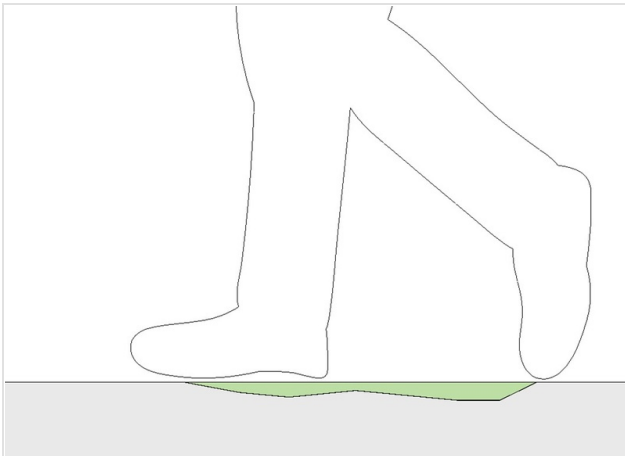


Sconnessioni	Si	
Dimensioni	X 70,00 cm	Y 70,00 cm
Materiale	Moduli autobloccanti in cls	
Note relative al rilievo	--	

LINK ALTRE CRITICITÀ

Nessuna criticità collegata

IPOSTESI DI SOLUZIONE



**PS1593**  
**Demolizione e rifacimento porzione di marciapiede**  
 Demolizione del tratto di marciapiede con sconnessioni e/o avvallamenti, rifacimento del sottofondo, ripristino della pavimentazione mediante l'utilizzo del medesimo materiale, ed eventuale adeguamento altimetrico dei pozzetti presenti sul percorso. Pendenza trasversale massima dell'1% per lo scolo delle acque meteoriche.

**STIMA DEL COSTO**  
 Demolizione e completo rifacimento pavimentazione in elementi autobloccanti

**60**  
 €

PEBA COMUNE DI SAN GIORGIO DI NOGARO (UD) > PERCORSI > Percorso 5 - distretto sanitario-cimitero-municipio

Rilevatore **0181**  
 Data Rilievo **06 Ottobre 2025**  
 Ultimo aggiornamento scheda: 17 Dicembre 2025

Indirizzo  
**Via Carnia 4, 33058 San Giorgio di Nogarò**

LIV.  
 di priorità  
**3**

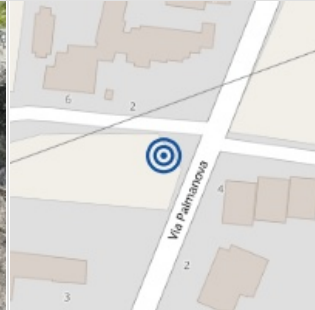
ID Scheda  
**E 00FF9-00937**

RILIEVO STATO DI FATTO

ITINERARIO PEDONALE

PERCORSO PEDONALE

PAVIMENTAZIONE



Sconnessioni	Si	
Dimensioni	X 70,00 cm	Y 70,00 cm
Materiale	Moduli autobloccanti in cls	
Note relative al rilievo	--	

LINK ALTRE CRITICITÀ

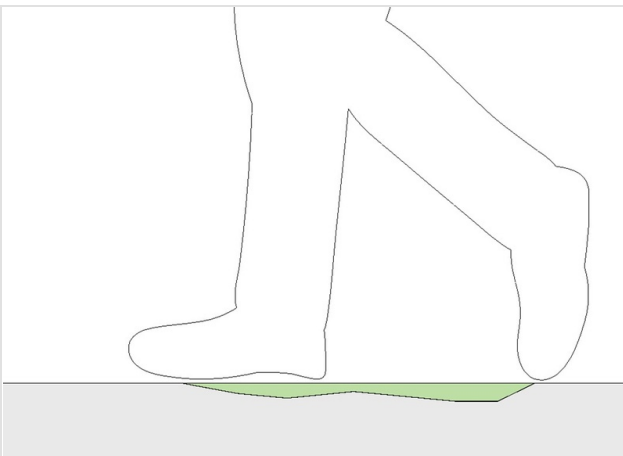
E 00FF9-00938

LIV.  
**3**

**Palo segnaletica Ostacolo verticale**  
 Via Carnia 4, 33058 San Giorgio di Nogarò

Costo stimato  
**150 €**

IPOTESI DI SOLUZIONE



**PS1593**

**Demolizione e rifacimento porzione di marciapiede**

Demolizione del tratto di marciapiede con sconnessioni e/o avvallamenti, rifacimento del sottofondo, ripristino della pavimentazione mediante l'utilizzo del medesimo materiale, ed eventuale adeguamento altimetrico dei pozzetti presenti sul percorso. Pendenza trasversale massima dell'1% per lo scolo delle acque meteoriche.

**STIMA DEL COSTO**

Demolizione e completo rifacimento pavimentazione in elementi autobloccanti

**60**  
**€**

PEBA COMUNE DI SAN GIORGIO DI NOGARO (UD) > PERCORSI > Percorso 5 - distretto sanitario-cimitero-municipio

Rilevatore **0181**  
 Data Rilievo **06 Ottobre 2025**  
 Ultimo aggiornamento scheda: 17 Dicembre 2025

Indirizzo  
**Via Carnia 4, 33058 San Giorgio di Nogarò**

LIV.  
 di priorità  
**3**

ID Scheda  
**E 00FF9-00938**

RILIEVO STATO DI FATTO

ITINERARIO PEDONALE    PERCORSO PEDONALE    **OSTACOLO VERTICALE**

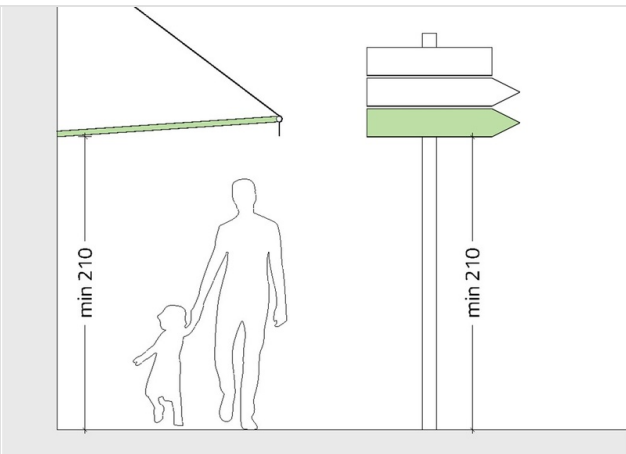


Palo segnaletica	Si
Dimensioni	X 18,00 cm    Y --
Materiale	--
Note relative al rilievo	--

LINK ALTRE CRITICITÀ

**E 00FF9-00937**    LIV. **3**    **Sconnessioni Pavimentazione**  
 Via Carnia 4, 33058 San Giorgio di Nogarò    Costo stimato **60 €**

IPOTESI DI SOLUZIONE



**PS1724 (modificato)**  
**Spostamento per garantire altezza libera di passaggio**

Spostamento tabella segnaletica in posizione più elevata mediante sostituzione del supporto con un più lungo, o prolungamento di quello esistente, in modo che il lato inferiore della tabella segnaletica si trovi almeno a 210 cm dal piano di calpestio del percorso pedonale. È consigliabile posizionare il cartello sul medesimo supporto del segnale "STOP", anche mediante la sostituzione del palo.

STIMA DEL COSTO  
 Rimozione e ricollocamento palo segnaletica stradale    **150 €**

PEBA COMUNE DI SAN GIORGIO DI NOGARO (UD) > PERCORSI > Percorso 5 - distretto sanitario-cimitero-municipio

Rilevatore **0181**  
 Data Rilievo **06 Ottobre 2025**  
 Ultimo aggiornamento scheda: 17 Dicembre 2025

Indirizzo  
**Via Carnia 4, 33058 San Giorgio di Nogaro**

LIV.  
 di priorità  
**3**

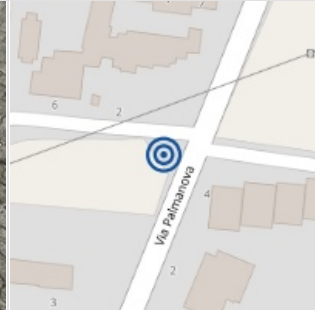
ID Scheda  
**E 00FF9-00939**

RILIEVO STATO DI FATTO

ITINERARIO PEDONALE

PERCORSO PEDONALE

PAVIMENTAZIONE



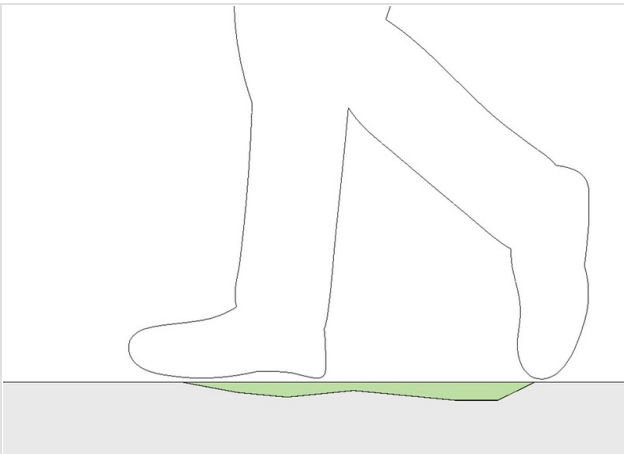
Sconnessioni	Si
Dimensioni	X 100,00 cm Y 160,00 cm
Materiale	Moduli autobloccanti in cls

Note relative al rilievo  
**Plinto palo illuminazione pubblica in cls (100x100 cm),  
 pavimentazione sconnessa, chiusino e cordolo danneggiati.**

LINK ALTRE CRITICITÀ

Nessuna criticità collegata

IPOTESI DI SOLUZIONE



**PS1593 (modificato)**  
**Demolizione e rifacimento porzione di marciapiede**

Demolizione del tratto di marciapiede con sconnessioni e/o avvallamenti, rifacimento del sottofondo, ripristino della pavimentazione mediante l'utilizzo del medesimo materiale, ed eventuale adeguamento altimetrico dei pozzetti presenti sul percorso. Pendenza trasversale massima dell'1% per lo scolo delle acque meteoriche.  
 È previsto il raccordo della pavimentazione in moduli autobloccanti alla quota del plinto in cls.

**STIMA DEL COSTO**  
 Sostituzione cordolo in cls ; Demolizione e completo rifacimento pavimentazione in elementi autobloccanti ;  
 Sostituzione chiusino in cls

**1.370**  
 €

PEBA COMUNE DI SAN GIORGIO DI NOGARO (UD) > PERCORSI > Percorso 5 - distretto sanitario-cimitero-municipio

Rilevatore **0181**  
 Data Rilievo **06 Ottobre 2025**  
 Ultimo aggiornamento scheda: 17 Dicembre 2025

Indirizzo  
**Via Palmanova 4, 33058 San  
 Giorgio di Nogaro**

LIV.  
 di priorità  
**3**

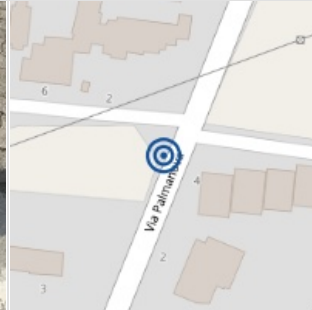
ID Scheda  
**E 00FF9-00940**

RILIEVO STATO DI FATTO

ITINERARIO PEDONALE

PERCORSO PEDONALE

PAVIMENTAZIONE

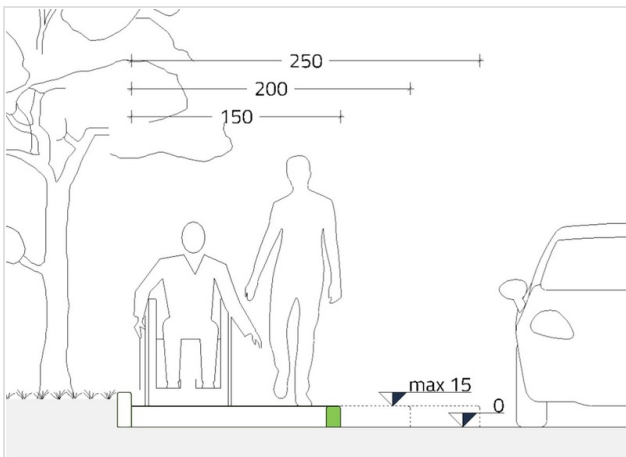


Sconnessioni	Si
Dimensioni	X 100,00 cm Y --
Materiale	Cemento
Note relative al rilievo	Cordolo danneggiato

LINK ALTRE CRITICITÀ

Nessuna criticità collegata

IPOSTESI DI SOLUZIONE



**PS1717**  
**Sostituzione cordolo**  
 Sostituzione cordolo danneggiato o in fase di distacco e riempimento giuntura tra cordolo e pavimentazione esistente in modo da garantire la planarità del marciapiede.

STIMA DEL COSTO  
 Sostituzione cordolo in cls

**50 €**

PEBA COMUNE DI SAN GIORGIO DI NOGARO (UD) > PERCORSI > Percorso 5 - distretto sanitario-cimitero-municipio

Rilevatore **0181**  
 Data Rilievo **06 Ottobre 2025**  
 Ultimo aggiornamento scheda: 17 Dicembre 2025

Indirizzo  
**Via Palmanova 2, 33058 San  
 Giorgio di Nogaro**

LIV.  
 di priorità  
**1**

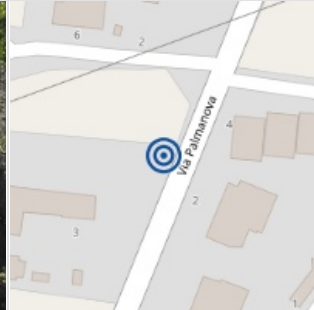
ID Scheda  
**E 00FF9-00941**

RILIEVO STATO DI FATTO

ITINERARIO PEDONALE

PERCORSO PEDONALE

PAVIMENTAZIONE

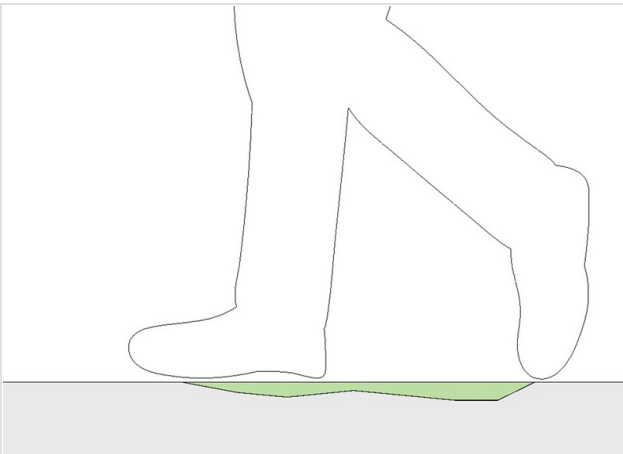


Sconnessioni	Si
Dimensioni	X 160,00 cm Y 290,00 cm
Materiale	Moduli autobloccanti in cls
Note relative al rilievo	--

LINK ALTRE CRITICITÀ

Nessuna criticità collegata

IPOTESI DI SOLUZIONE



**PS1593**  
**Demolizione e rifacimento porzione di marciapiede**  
 Demolizione del tratto di marciapiede con sconnessioni e/o avvallamenti, rifacimento del sottofondo, ripristino della pavimentazione mediante l'utilizzo del medesimo materiale, ed eventuale adeguamento altimetrico dei pozzetti presenti sul percorso. Pendenza trasversale massima dell'1% per lo scolo delle acque meteoriche.

**STIMA DEL COSTO**  
 Demolizione e completo rifacimento pavimentazione in  
 elementi autobloccanti **530**  
 €

PEBA COMUNE DI SAN GIORGIO DI NOGARO (UD) > PERCORSI > Percorso 5 - distretto sanitario-cimitero-municipio

Rilevatore **0181**  
 Data Rilievo **06 Ottobre 2025**  
 Ultimo aggiornamento scheda: 17 Dicembre 2025

Indirizzo  
**Via Palmanova 3, 33058 San  
 Giorgio di Nogaro**

LIV.  
 di priorità  
**1**

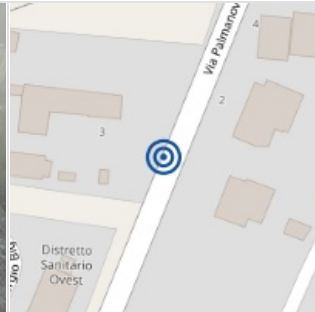
ID Scheda  
**E 00FF9-00942**

**RILIEVO STATO DI FATTO**

ITINERARIO PEDONALE

PERCORSO PEDONALE

PAVIMENTAZIONE

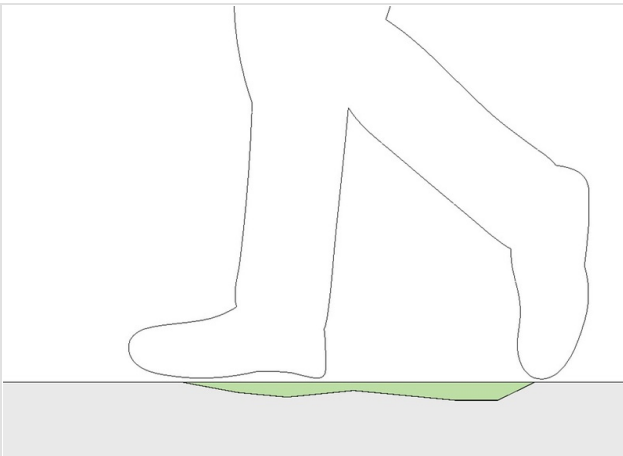


Sconnessioni	Si	
Dimensioni	X 160,00 cm	Y 900,00 cm
Materiale	Moduli autobloccanti in cls	
Note relative al rilievo	--	

**LINK ALTRE CRITICITÀ**

Nessuna criticità collegata

**IPOTESI DI SOLUZIONE**



**PS1593**  
**Demolizione e rifacimento porzione di marciapiede**

Demolizione del tratto di marciapiede con sconnessioni e/o avvallamenti, rifacimento del sottofondo, ripristino della pavimentazione mediante l'utilizzo del medesimo materiale, ed eventuale adeguamento altimetrico dei pozzetti presenti sul percorso. Pendenza trasversale massima dell'1% per lo scolo delle acque meteoriche.

**STIMA DEL COSTO**  
 Demolizione e completo rifacimento pavimentazione in  
 elementi autobloccanti

**1.640**  
 €

PEBA COMUNE DI SAN GIORGIO DI NOGARO (UD) > PERCORSI > Percorso 5 - distretto sanitario-cimitero-municipio

Rilevatore **0181**  
 Data Rilievo **06 Ottobre 2025**  
 Ultimo aggiornamento scheda: 17 Dicembre 2025

Indirizzo  
**Via Palmanova 3, 33058 San  
 Giorgio di Nogaro**

LIV.  
 di priorità  
**2**

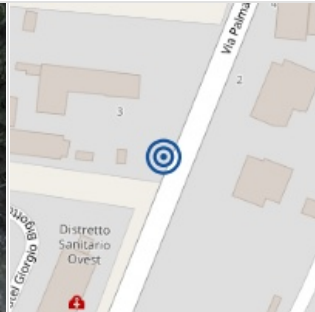
ID Scheda  
**E 00FF9-00943**

RILIEVO STATO DI FATTO

ITINERARIO PEDONALE

PERCORSO PEDONALE

PAVIMENTAZIONE

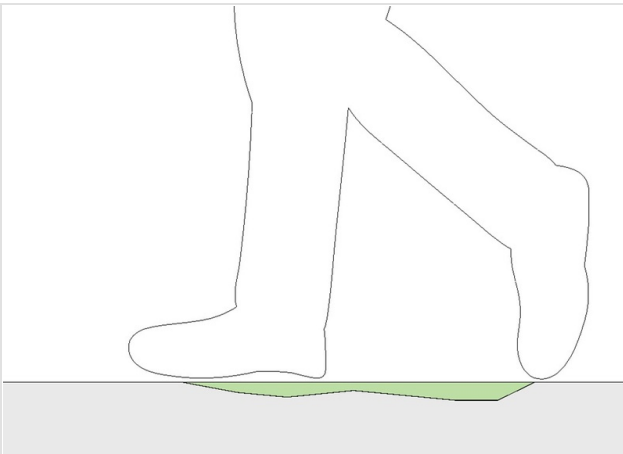


Sconnessioni	Si	
Dimensioni	X 160,00 cm	Y 380,00 cm
Materiale	Moduli autobloccanti in cls	
Note relative al rilievo	--	

LINK ALTRE CRITICITÀ

Nessuna criticità collegata

IPOSTESI DI SOLUZIONE



PS1593

**Demolizione e rifacimento porzione di marciapiede**

Demolizione del tratto di marciapiede con sconnessioni e/o avvallamenti, rifacimento del sottofondo, ripristino della pavimentazione mediante l'utilizzo del medesimo materiale, ed eventuale adeguamento altimetrico dei pozzetti presenti sul percorso. Pendenza trasversale massima dell'1% per lo scolo delle acque meteoriche.

STIMA DEL COSTO

Demolizione e completo rifacimento pavimentazione in elementi autobloccanti

**690**

€

PEBA COMUNE DI SAN GIORGIO DI NOGARO (UD) > PERCORSI > Percorso 5 - distretto sanitario-cimitero-municipio

Rilevatore **0181**  
 Data Rilievo **06 Ottobre 2025**  
 Ultimo aggiornamento scheda: 17 Dicembre 2025

Indirizzo  
**Via Fratel Giorgio Bigotto, 33058**  
**San Giorgio di Nogaro**

LIV.  
 di priorità  
**3**


ID Scheda  
**E 00FF9-00944**

**RILIEVO STATO DI FATTO**

ITINERARIO PEDONALE

PERCORSO PEDONALE

OSTACOLO VERTICALE



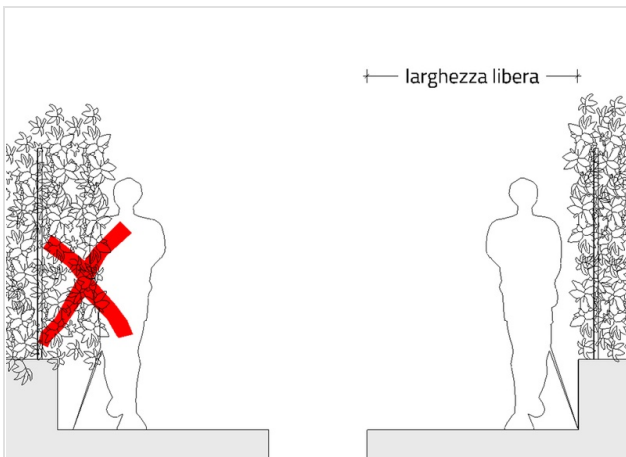
Vegetazione	Si
Dimensioni	X 100,00 cm Y --
Materiale	--

Note relative al rilievo  
**Interruzione linea guida naturale**

**LINK ALTRE CRITICITÀ**

Nessuna criticità collegata

**IPOTESI DI SOLUZIONE**



**PS2486**  
**Potatura della vegetazione**  
 Potatura periodica delle piante che sporgono sul percorso in modo da garantire il transito agevole.

STIMA DEL COSTO  
 Potatura cespuglio

**10 €**

PEBA COMUNE DI SAN GIORGIO DI NOGARO (UD) > PERCORSI > Percorso 5 - distretto sanitario-cimitero-municipio

Rilevatore **0181**  
 Data Rilievo **06 Ottobre 2025**  
 Ultimo aggiornamento scheda: 17 Dicembre 2025

Indirizzo  
**Via Palmanova 3, 33058 San  
 Giorgio di Nogaro**

LIV.  
 di priorità  
**2**


ID Scheda  
**E 00FF9-00945**

RILIEVO STATO DI FATTO

ITINERARIO PEDONALE

PERCORSO PEDONALE

PAVIMENTAZIONE

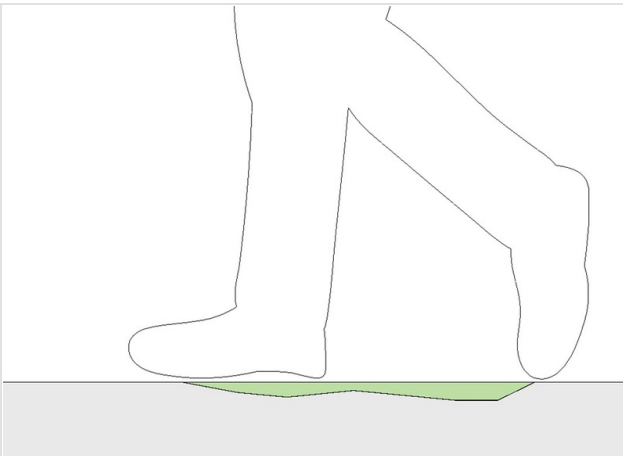


Sconnessioni	Si
Dimensioni	X 160,00 cm Y 500,00 cm
Materiale	Moduli autobloccanti in cls
Note relative al rilievo	--

LINK ALTRE CRITICITÀ

Nessuna criticità collegata

IPOSTESI DI SOLUZIONE



**PS1593**  
**Demolizione e rifacimento porzione di marciapiede**  
 Demolizione del tratto di marciapiede con sconnessioni e/o avvallamenti, rifacimento del sottofondo, ripristino della pavimentazione mediante l'utilizzo del medesimo materiale, ed eventuale adeguamento altimetrico dei pozzetti presenti sul percorso. Pendenza trasversale massima dell'1% per lo scolo delle acque meteoriche.

**STIMA DEL COSTO**  
 Demolizione e completo rifacimento pavimentazione in elementi autobloccanti **910**  
 €

PEBA COMUNE DI SAN GIORGIO DI NOGARO (UD) > PERCORSI > Percorso 5 - distretto sanitario-cimitero-municipio

Rilevatore **0181**  
 Data Rilievo **06 Ottobre 2025**  
 Ultimo aggiornamento scheda: 17 Dicembre 2025

Indirizzo  
**Via Palmanova 3, 33058 San  
 Giorgio di Nogaro**

LIV.  
 di priorità  
**2**

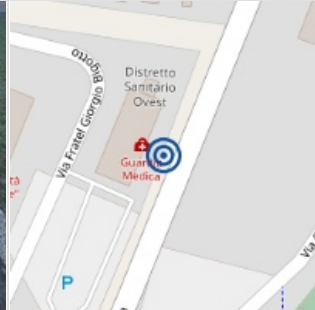
ID Scheda  
**E 00FF9-00946**

RILIEVO STATO DI FATTO

ITINERARIO PEDONALE

PERCORSO PEDONALE

PAVIMENTAZIONE



Sconnessioni	Si	
Dimensioni	X 160,00 cm	Y 1160,00 cm
Materiale	Moduli autobloccanti in cls	

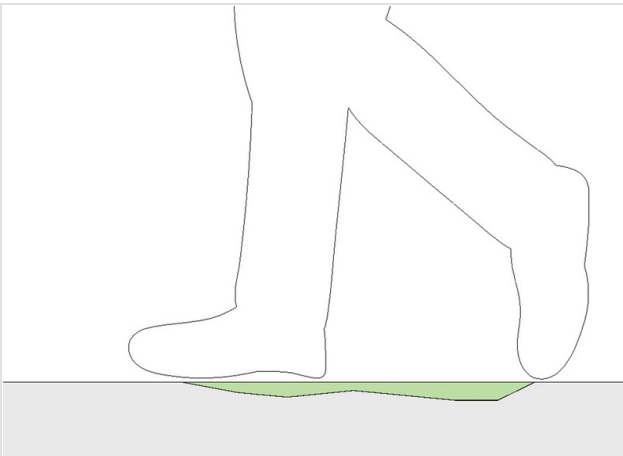
Note relative al rilievo

---

LINK ALTRE CRITICITÀ

Nessuna criticità collegata

IPOSTESI DI SOLUZIONE



PS1593

**Demolizione e rifacimento porzione di marciapiede**

Demolizione del tratto di marciapiede con sconnessioni e/o avvallamenti, rifacimento del sottofondo, ripristino della pavimentazione mediante l'utilizzo del medesimo materiale, ed eventuale adeguamento altimetrico dei pozzetti presenti sul percorso. Pendenza trasversale massima dell'1% per lo scolo delle acque meteoriche.

STIMA DEL COSTO

Demolizione e completo rifacimento pavimentazione in elementi autobloccanti

**2.110**

€

PEBA COMUNE DI SAN GIORGIO DI NOGARO (UD) > PERCORSI > Percorso 5 - distretto sanitario-cimitero-municipio

Rilevatore **0181**  
 Data Rilievo **06 Ottobre 2025**  
 Ultimo aggiornamento scheda: 17 Dicembre 2025

Indirizzo  
**Via Palmanova 3, 33058 San  
 Giorgio di Nogaro**

LIV.  
 di priorità  
**2**


ID Scheda  
**E 00FF9-00948**

RILIEVO STATO DI FATTO

ITINERARIO PEDONALE

PERCORSO PEDONALE

PAVIMENTAZIONE

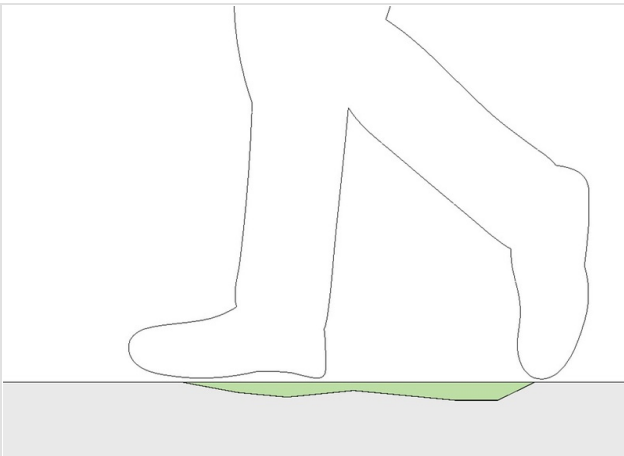


Sconnessioni	Si
Dimensioni	X 160,00 cm Y 90,00 cm
Materiale	Moduli autobloccanti in cls
Note relative al rilievo	--

LINK ALTRE CRITICITÀ

Nessuna criticità collegata

IPOSTESI DI SOLUZIONE



**PS1593**  
**Demolizione e rifacimento porzione di marciapiede**  
 Demolizione del tratto di marciapiede con sconnessioni e/o avvallamenti, rifacimento del sottofondo, ripristino della pavimentazione mediante l'utilizzo del medesimo materiale, ed eventuale adeguamento altimetrico dei pozzetti presenti sul percorso. Pendenza trasversale massima dell'1% per lo scolo delle acque meteoriche.

**STIMA DEL COSTO**  
 Demolizione e completo rifacimento pavimentazione in elementi autobloccanti **170**  
 €

PEBA COMUNE DI SAN GIORGIO DI NOGARO (UD) > PERCORSI > Percorso 5 - distretto sanitario-cimitero-municipio

Rilevatore **0181**  
 Data Rilievo **06 Ottobre 2025**  
 Ultimo aggiornamento scheda: 19 Dicembre 2025

Indirizzo  
**Via Palmanova 1, 33058 San  
 Giorgio di Nogaro**

LIV.  
 di priorità  
**1**

ID Scheda  
**E 00FF9-00949**

RILIEVO STATO DI FATTO

ITINERARIO PEDONALE    ATTRAVERSAMENTO PEDONALE    **SEGNALETICA TATTILO PLANTARE**



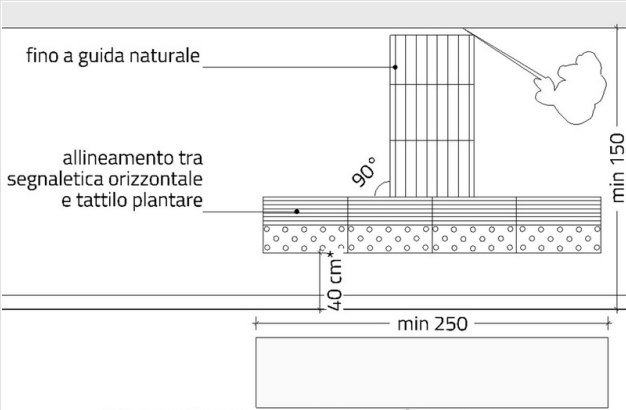

Assenza	Si	
Dimensioni	X 250,00 cm	Y 365,00 cm
Materiale	--	
Note relative al rilievo	--	

LINK ALTRE CRITICITÀ

+ altre 2 Criticità

<b>E 00FF9-00913</b>	LIV. <b>1</b>	<b>Assenza Segnaletica tattilo plantare</b> Via Palmanova 1, 33058 San Giorgio di Nogaro	Costo stimato <b>215 €</b>
<b>E 00FF9-00950</b>	LIV. <b>3</b>	<b>Pendenza longitudinale Area per cambio direzione</b> Via Palmanova 1, 33058 San Giorgio di Nogaro	Costo stimato --
<b>E 00FF9-00977</b>	LIV. <b>1</b>	<b>In posizione non idonea Attraversamento pedonale</b> Via Palmanova 1, 33058 San Giorgio di Nogaro	Costo stimato <b>7555 €</b>
<b>E 00FF9-00906</b>	LIV. <b>1</b>	<b>Assenza Attraversamento pedonale</b> Via Palmanova 1, 33058 San Giorgio di Nogaro	Costo stimato <b>3040 €</b>
<b>E 00FF9-00907</b>	LIV. <b>1</b>	<b>Non coerente o interrotta Segnaletica tattilo plantare</b> Via Palmanova 1, 33058 San Giorgio di Nogaro	Costo stimato --
<b>E 00FF9-00911</b>	LIV. <b>1</b>	<b>Altezza Dislivello</b> Via Palmanova 1, 33058 San Giorgio di Nogaro	Costo stimato <b>1145 €</b>
<b>E 00FF9-00909</b>	LIV. <b>3</b>	<b>Assenza di collegamento al percorso pedonale Stallo riservato</b> Via Palmanova 1, 33058 San Giorgio di Nogaro	Costo stimato <b>410 €</b>

IPOTESI DI SOLUZIONE



**PS1542 (modificato)**  
**Posa di segnaletica tattilo plantare**

Posa segnaletica tattilo-plantare con moduli in calcestruzzo e codice LVE per individuare e segnalare la presenza dell'attraversamento pedonale, con codice "pericolo valicabile" posto in direzione parallela all'asse stradale e codice "direzione rettilinea" in direzione perpendicolare a collegamento del codice "pericolo valicabile" con la guida naturale (edificio/muro di recinzione/cordolo ecc.).

La posa della segnaletica dovrà avvenire in conformità con le indicazioni contenute nelle linee guida I.N.M.A.C.I per la progettazione dei percorsi tattilo-plantari.

La presente soluzione andrà realizzata nella nuova posizione prevista per l'attraversamento pedonale.

**STIMA DEL COSTO**  
 Posa moduli segnaletica tattilo-plantare in cls **245 €**

\* in caso di percorso con larghezza fino a 150 cm posizionare il codice pericolo valicabile adiacente al cordolo

PEBA COMUNE DI SAN GIORGIO DI NOGARO (UD) > PERCORSI > Percorso 5 - distretto sanitario-cimitero-municipio

Rilevatore **0181**  
 Data Rilievo **06 Ottobre 2025**  
 Ultimo aggiornamento scheda: 19 Dicembre 2025


Indirizzo  
**Via Palmanova 1, 33058 San  
 Giorgio di Nogaro**

LIV.  
 di priorità  
**3**

ID Scheda  
**E 00FF9-00950**

RILIEVO STATO DI FATTO

ITINERARIO PEDONALE    ATTRAVERSAMENTO PEDONALE    AREA PER CAMBIO DIREZIONE



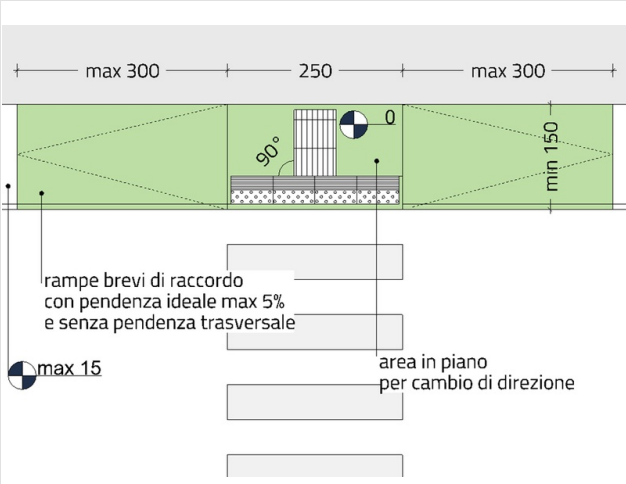
Pendenza longitudinale	4.5	≤ 1%
Dimensioni	X 205,00 cm	Y 480,00 cm
Materiale	Cemento	
Note relative al rilievo Assenza area in piano per la fermata antistante all'attraversamento.		

LINK ALTRE CRITICITÀ

+ altre 2 Criticità

<b>E 00FF9-00949</b>	LIV. <b>1</b>	<b>Assenza Segnaletica tattilo plantare</b> Via Palmanova 1, 33058 San Giorgio di Nogaro	Costo stimato <b>245 €</b>	●
<b>E 00FF9-00977</b>	LIV. <b>1</b>	<b>In posizione non idonea Attraversamento pedonale</b> Via Palmanova 1, 33058 San Giorgio di Nogaro	Costo stimato <b>7555 €</b>	●
<b>E 00FF9-00907</b>	LIV. <b>1</b>	<b>Non coerente o interrotta Segnaletica tattilo plantare</b> Via Palmanova 1, 33058 San Giorgio di Nogaro	Costo stimato --	●
<b>E 00FF9-00911</b>	LIV. <b>1</b>	<b>Altezza Dislivello</b> Via Palmanova 1, 33058 San Giorgio di Nogaro	Costo stimato <b>1145 €</b>	●
<b>E 00FF9-00913</b>	LIV. <b>1</b>	<b>Assenza Segnaletica tattilo plantare</b> Via Palmanova 1, 33058 San Giorgio di Nogaro	Costo stimato <b>215 €</b>	●
<b>E 00FF9-00906</b>	LIV. <b>1</b>	<b>Assenza Attraversamento pedonale</b> Via Palmanova 1, 33058 San Giorgio di Nogaro	Costo stimato <b>3040 €</b>	●
<b>E 00FF9-00909</b>	LIV. <b>3</b>	<b>Assenza di collegamento al percorso pedonale Stallo riservato</b> Via Palmanova 1, 33058 San Giorgio di Nogaro	Costo stimato <b>410 €</b>	●

IPOTESI DI SOLUZIONE



**PS2484 (modificato)**  
**Demolizione e ricostruzione in piano**

Demolizione marciapiede esistente antistante all'attraversamento pedonale e realizzazione di un'area in piano per il cambio di direzione alla quota del piano carrabile, raccordata alla quota del marciapiede da due brevi rampe con pendenza consigliata del 5% (max 15%). Posa della segnaletica tattilo-plantare con moduli in calcestruzzo e codice LVE relativo all'attraversamento pedonale posato in conformità con le indicazioni presenti nelle linee guida I.N.M.A.C.I per la progettazione dei percorsi tattilo-plantari.

La presente soluzione si applica contestualmente al riposizionamento dell'attraversamento pedonale che prevedrà anche la creazione di un varco nell'aiuola posta a separazione tra il percorso pedonale e la carreggiata.

STIMA DEL COSTO  
 Costo compreso nella soluzione relativa allo spostamento dell'attraversamento pedonale in posizione idonea

**0**  
**€**

PEBA COMUNE DI SAN GIORGIO DI NOGARO (UD) > PERCORSI > Percorso 5 - distretto sanitario-cimitero-municipio

Rilevatore **0181**  
 Data Rilievo **29 Ottobre 2025**  
 Ultimo aggiornamento scheda: 19 Dicembre 2025

Indirizzo  
 Via Ippolito Nievo 6, 33058 San  
 Giorgio di Nogaro

LIV.  
 di priorità  
**1**

ID Scheda  
**E 00FF9-00971**

RILIEVO STATO DI FATTO

ITINERARIO PEDONALE    ATTRAVERSAMENTO PEDONALE    **SEGNALETICA TATTILO PLANTARE**

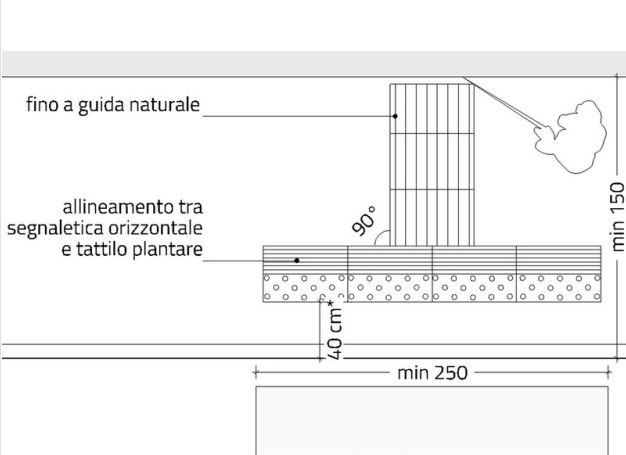



Assenza	Si
Dimensioni	X 210,00 cm    Y --
Materiale	Pietra a cubetti
Note relative al rilievo	--

LINK ALTRE CRITICITÀ

<b>E 00FF9-00814</b>	LIV. <b>3</b>	<b>Manufatto edilizio o tecnologico sporgente Ostacolo verticale</b> Palmanova/Ippolito Nievo 15 - San Giorgio di Nogaro (Udine)	Costo stimato <b>1765 €</b>
<b>E 00FF9-00815</b>	LIV. <b>3</b>	<b>Lunghezza Attraversamento pedonale</b> Via Ippolito Nievo 4, 33058 San Giorgio di Nogaro	Costo stimato <b>6040 €</b>
<b>E 00FF9-00811</b>	LIV. <b>1</b>	<b>Assenza Attraversamento pedonale</b> Via del Sale 1, 33058 San Giorgio di Nogaro	Costo stimato <b>6800 €</b>
<b>E 00FF9-00816</b>	LIV. <b>1</b>	<b>Pendenza trasversale Percorso pedonale</b> Via Ippolito Nievo 6, 33058 San Giorgio di Nogaro	Costo stimato <b>4025 €</b>
<b>E 00FF9-00813</b>	LIV. <b>2</b>	<b>Pendenza trasversale Area per cambio direzione</b> Via del Sale 1, 33058 San Giorgio di Nogaro	Costo stimato --
<b>E 00FF9-00824</b>	LIV. <b>3</b>	<b>Manufatto edilizio o tecnologico sporgente Ostacolo verticale</b> Via Ippolito Nievo 8, 33058 San Giorgio di Nogaro	Costo stimato --

IPOTESI DI SOLUZIONE



**PS1542 (modificato)**  
**Posa di segnaletica tattilo plantare**

Posa segnaletica tattilo-plantare con moduli in calcestruzzo e codice LVE per individuare e segnalare la presenza dell'attraversamento pedonale, con codice "pericolo valicabile" posto in direzione parallela all'asse stradale e codice "direzione rettilinea" in direzione perpendicolare a collegamento del codice "pericolo valicabile" con la guida naturale (edificio/muro di recinzione/cordolo ecc.).

La posa della segnaletica dovrà avvenire in conformità con le indicazioni contenute nelle linee guida I.N.M.A.C.I per la progettazione dei percorsi tattilo-plantari.

Nell'applicazione della presente soluzione va tenuto conto che si prevede che l'attraversamento venga spostato leggermente più a sud (fuori dall'area di manovra dell'accesso carrabile), e sia di tipo rialzato con un prolungamento del marciapiede per ridurne la lunghezza.

**STIMA DEL COSTO**  
 Rimozione pavimentazione in cubetti di porfido ; Posa moduli segnaletica tattilo-plantare in cls

**215 €**

\* in caso di percorso con larghezza fino a 150 cm posizionare il codice pericolo valicabile adiacente al cordolo

PEBA COMUNE DI SAN GIORGIO DI NOGARO (UD) > PERCORSI > Percorso 5 - distretto sanitario-cimitero-municipio

Rilevatore **0181**  
 Data Rilievo **30 Ottobre 2025**  
 Ultimo aggiornamento scheda: 17 Dicembre 2025


Indirizzo  
 Via Ippolito Nievo 15, 33058 San  
 Giorgio di Nogaro

LIV.  
 di priorità  
**3**

ID Scheda  
**E 00FF9-00972**

RILIEVO STATO DI FATTO

ITINERARIO PEDONALE    PERCORSO PEDONALE




Assenza contrasto cromatico	Sì	
Dimensioni	X 260,00 cm	Y 1160,00 cm
Materiale	Asfalto	
Note relative al rilievo	--	

LINK ALTRE CRITICITÀ

<b>E 00FF9-00867</b>	LIV. <b>3</b>	<b>Maglia attraversabile da sfera di 2 cm Ostacolo orizzontale</b> Via Ippolito Nievo 15, 33058 San Giorgio di Nogaro	Costo stimato <b>7460 €</b>
<b>E 00FF9-00869</b>	LIV. <b>1</b>	<b>Assenza Segnaletica tattilo plantare</b> Via Ippolito Nievo 15, 33058 San Giorgio di Nogaro	Costo stimato <b>690 €</b>
<b>E 00FF9-00868</b>	LIV. <b>1</b>	<b>Pendenza trasversale Percorso pedonale</b> Via Ippolito Nievo 15, 33058 San Giorgio di Nogaro	Costo stimato <b>6950 €</b>

IPOTESI DI SOLUZIONE



**PS1762**  
 Demolizione della pavimentazione e nuova costruzione di percorso a raso a contrasto cromatico e materico rispetto alla carreggiata

Demolizione pavimentazione e rifacimento a contrasto cromatico e materico rispetto alla pavimentazione stradale e in continuità con il materiale del percorso esistente.

STIMA DEL COSTO  
 Costo compreso nella soluzione relativa all'eliminazione della pendenza trasversale

**0 €**

PEBA COMUNE DI SAN GIORGIO DI NOGARO (UD) > PERCORSI > Percorso 5 - distretto sanitario-cimitero-municipio

Rilevatore **0181**

Data Rilievo **04 Novembre 2025**

Ultimo aggiornamento scheda: 17 Dicembre 2025

Indirizzo

Palmanova/Ippolito Nievo 15 - San  
Giorgio di Nogaro (Udine)

LIV.  
di priorità

2

ID Scheda

**E** 00FF9-00973

RILIEVO STATO DI FATTO

ITINERARIO PEDONALE

PERCORSO PEDONALE

PAVIMENTAZIONE

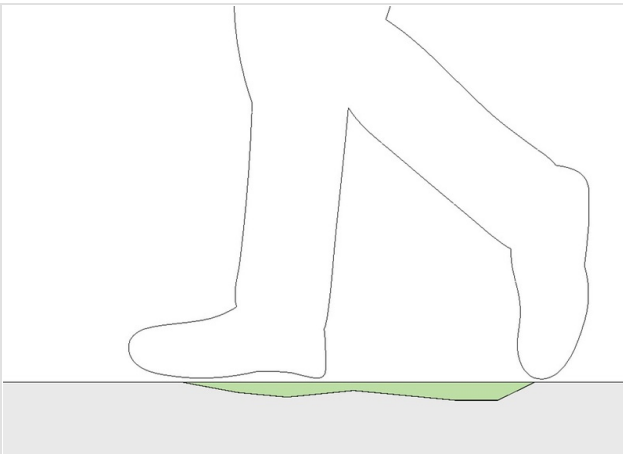


Sconnessioni	Si	
Dimensioni	X 160,00 cm	Y 7900,00 cm
Materiale	Moduli autobloccanti in cls	
Note relative al rilievo	--	

LINK ALTRE CRITICITÀ

Nessuna criticità collegata

IPOSTESI DI SOLUZIONE



PS1593

Demolizione e rifacimento porzione di marciapiede

Demolizione del tratto di marciapiede con sconnessioni e/o avvallamenti, rifacimento del sottofondo, ripristino della pavimentazione mediante l'utilizzo del medesimo materiale, ed eventuale adeguamento altimetrico dei pozzetti presenti sul percorso. Pendenza trasversale massima dell'1% per lo scolo delle acque meteoriche.

STIMA DEL COSTO

Demolizione e completo rifacimento pavimentazione in  
elementi autobloccanti

**14.320**

€

PEBA COMUNE DI SAN GIORGIO DI NOGARO (UD) > PERCORSI > Percorso 5 - distretto sanitario-cimitero-municipio

Rilevatore **0181**

Data Rilievo **04 Novembre 2025**

Ultimo aggiornamento scheda: 19 Dicembre 2025

Indirizzo

Via Palmanova 1, 33058 San  
Giorgio di Nogaro

LIV.  
di priorità

3

ID Scheda


**E** 00FF9-00974

RILIEVO STATO DI FATTO

ITINERARIO PEDONALE

PERCORSO PEDONALE

DISLIVELLO



Altezza **6**  $\leq 2,5$  cm

Dimensioni **X 160,00 cm** **Y --**

Materiale **Moduli autobloccanti in cls**

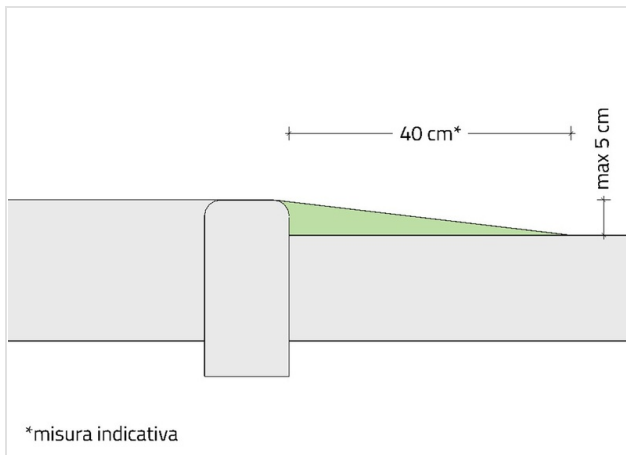
Note relative al rilievo

--

LINK ALTRE CRITICITÀ

Nessuna criticità collegata

IPOTESI DI SOLUZIONE



PS2242 (modificato)

Realizzazione di raccordo mediante riporto per superare dislivello

Realizzazione di raccordo mediante riporto per superare dislivello avente pendenza ottimale pari al 5%.

STIMA DEL COSTO

Preparazione piano di posa marciapiede ; Posa rete elettrosaldata ; Realizzazione nuova pavimentazione in cls ; Posa nuovo cordolo in cls

**295**

€

PEBA COMUNE DI SAN GIORGIO DI NOGARO (UD) > PERCORSI > Percorso 5 - distretto sanitario-cimitero-municipio

Rilevatore **0181**  
 Data Rilievo **04 Novembre 2025**  
 Ultimo aggiornamento scheda: 17 Dicembre 2025


Indirizzo  
**Via Palmanova 1, 33058 San  
 Giorgio di Nogaro**

LIV.  
 di priorità  
**1**

ID Scheda  
**E 00FF9-00975**

RILIEVO STATO DI FATTO

ITINERARIO PEDONALE    **ATTRAVERSAMENTO PEDONALE**



Assenza	Si
Dimensioni	X 800,00 cm    Y --
Materiale	--
Note relative al rilievo	--

LINK ALTRE CRITICITÀ

**E 00FF9-00976**    LIV. **3**    **Pendenza trasversale Area per cambio direzione**  
 Via Palmanova 1, 33058 San Giorgio di Nogaro    Costo stimato **1240 €**

IPOTESI DI SOLUZIONE



**PS1585**  
**Realizzazione nuovo attraversamento pedonale**

Realizzazione di un attraversamento pedonale a raso, mediante la formazione della segnaletica verticale ed orizzontale conformi alle prescrizioni del Codice della Strada ed al suo Regolamento, la modifica dei marciapiedi laterali per la creazione di un accesso all'attraversamento adeguatamente raccordato mediante rampe con pendenza consigliata del 5% (max 15%), e l'installazione della segnaletica tipo "LVE" in cls, posata in conformità con quanto previsto dalle linee guida I.N.M.A.C.I. per la progettazione dei percorsi tattilo-plantari.

**STIMA DEL COSTO**  
 Rimozione cordolo in cls ; Demolizione pavimentazione in moduli autobloccanti in cls ; Scavo di sbancamento ; Realizzazione strato di fondazione in misto cementato ; Preparazione piano di posa e realizzazione nuova pavimentazione in piano e rampe in moduli autobloccanti in cls ; Posa nuovo cordolo in cls ; Posa moduli segnaletica tattilo-plantare in cls ; Realizzazione segnaletica orizzontale (zebrature) ; Posa segnaletica verticale

**7.900 €**

PEBA COMUNE DI SAN GIORGIO DI NOGARO (UD) > PERCORSI > Percorso 5 - distretto sanitario-cimitero-municipio

Rilevatore **0181**

Data Rilievo **04 Novembre 2025**

Ultimo aggiornamento scheda: 17 Dicembre 2025

Indirizzo

Via Palmanova 1, 33058 San  
Giorgio di Nogaro

LIV.  
di priorità

3

ID Scheda


**E 00FF9-00976**

RILIEVO STATO DI FATTO

ITINERARIO PEDONALE

PERCORSO PEDONALE

AREA PER CAMBIO DIREZIONE



Pendenza trasversale	3.5	≤ 1%
Dimensioni	X 290,00 cm	Y 290,00 cm
Materiale	Moduli autobloccanti in cls	
Note relative al rilievo	--	

LINK ALTRE CRITICITÀ

**E 00FF9-00975**

LIV.  
1

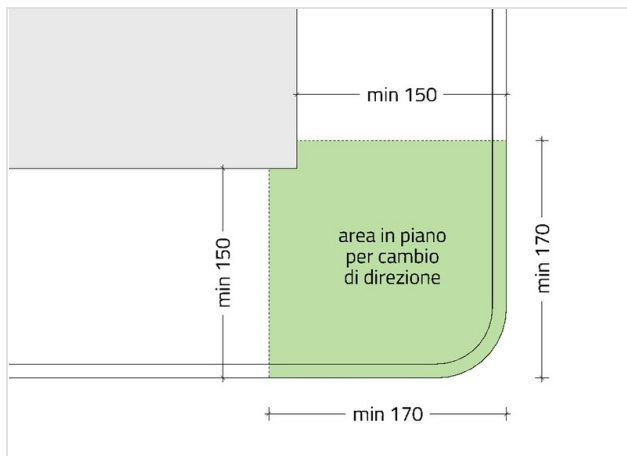
Assenza Attraversamento pedonale

Via Palmanova 1, 33058 San Giorgio di Nogaro

Costo stimato

**7900 €**

IPOTESI DI SOLUZIONE



PS1675

Demolizione e ricostruzione in piano

Demolizione area per il cambio di direzione, ricostruzione con pavimentazione in piano (pendenza trasversale max 1% necessaria allo smaltimento delle acque meteoriche), ed eventuale rimodulazione delle rampe di raccordo con l'area in piano (pendenza consigliata 5%, max 15% in caso di dislivello fino a 15 cm). Le dimensioni dell'area in piano per il cambio di direzione devono essere conformi a quanto prescritto dall'art. 8.2.1 del D.M. 236/89.

STIMA DEL COSTO

Sostituzione cordolo in cls ; Demolizione e completo rifacimento pavimentazione in elementi autobloccanti

**1.240**

€

PEBA COMUNE DI SAN GIORGIO DI NOGARO (UD) > PERCORSI > Percorso 5 - distretto sanitario-cimitero-municipio

Rilevatore **0181**  
 Data Rilievo **04 Novembre 2025**  
 Ultimo aggiornamento scheda: 19 Dicembre 2025


Indirizzo  
**Via Palmanova 1, 33058 San  
 Giorgio di Nogaro**

LIV.  
 di priorità  
**1**

ID Scheda  
**E 00FF9-00977**

RILIEVO STATO DI FATTO

ITINERARIO PEDONALE    **ATTRAVERSAMENTO PEDONALE**



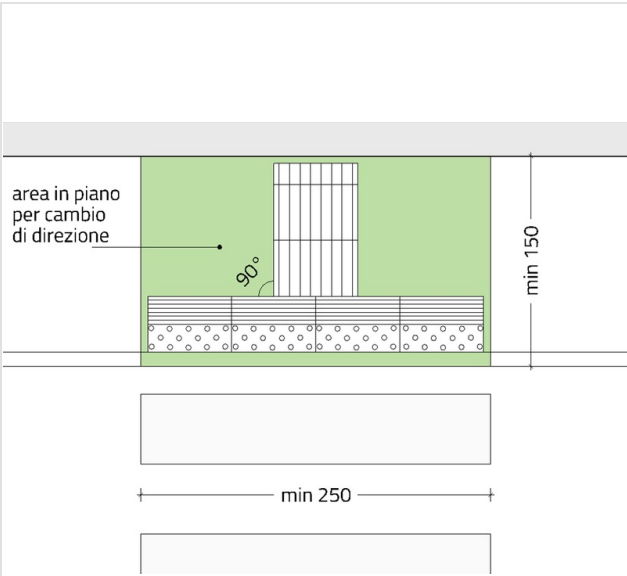
In posizione non idonea	Si
Dimensioni	X 800,00 cm    Y --
Materiale	--
Note relative al rilievo <b>Interazione con ciclabilità nell'area di accesso all'attraversamento.</b>	

LINK ALTRE CRITICITÀ

+ altre 2 Criticità

<b>E 00FF9-00906</b>	LIV. <b>1</b>	<b>Assenza Attraversamento pedonale</b> Via Palmanova 1, 33058 San Giorgio di Nogaro	Costo stimato <b>3040 €</b>
<b>E 00FF9-00911</b>	LIV. <b>1</b>	<b>Altezza Dislivello</b> Via Palmanova 1, 33058 San Giorgio di Nogaro	Costo stimato <b>1145 €</b>
<b>E 00FF9-00927</b>	LIV. <b>3</b>	<b>Interazione con ciclabilità Percorso pedonale</b> Palmanova/Ippolito Nievo 15 - San Giorgio di Nogaro (Udine)	Costo stimato --
<b>E 00FF9-00949</b>	LIV. <b>1</b>	<b>Assenza Segnaletica tattilo plantare</b> Via Palmanova 1, 33058 San Giorgio di Nogaro	Costo stimato <b>245 €</b>
<b>E 00FF9-00907</b>	LIV. <b>1</b>	<b>Non coerente o interrotta Segnaletica tattilo plantare</b> Via Palmanova 1, 33058 San Giorgio di Nogaro	Costo stimato --
<b>E 00FF9-00913</b>	LIV. <b>1</b>	<b>Assenza Segnaletica tattilo plantare</b> Via Palmanova 1, 33058 San Giorgio di Nogaro	Costo stimato <b>215 €</b>
<b>E 00FF9-00909</b>	LIV. <b>3</b>	<b>Assenza di collegamento al percorso pedonale Stallo riservato</b> Via Palmanova 1, 33058 San Giorgio di Nogaro	Costo stimato <b>410 €</b>

IPOTESI DI SOLUZIONE

 <p>area in piano per cambio di direzione</p>	<p><b>PS2483</b>  <b>Eliminazione di attraversamento esistente non idoneo e realizzazione di nuovo attraversamento</b></p> <p>Rimozione segnaletica orizzontale verticale, ed eventualmente tattilo-plantare, relativa all'attraversamento pedonale in posizione non idonea e realizzazione in altra posizione (vedasi tavola P1) di un nuovo attraversamento pedonale a raso, ed eventualmente raccordato al percorso pedonale mediante brevi rampe di raccordo con pendenza ottimale pari al 5% (max 15% in caso di dislivello fino a 15 cm). Posa su entrambi i lati della segnaletica tattilo plantare necessaria all'individuazione dell'attraversamento pedonale da parte di persone non vedenti, installata in conformità con le indicazioni delle linee guida I.N.M.A.C.I.</p>
	<p><b>STIMA DEL COSTO</b>                  Cancellazione segnaletica orizzontale ; Demolizione pavimentazione in cls ; Rimozione cordolo in cls ; Scavo di sbancamento ; Realizzazione strato di fondazione in misto cementato ; Preparazione piano di posa marciapiede e pavimentazione in moduli autobloccanti ; Posa cordolo in cls ; Ghiaino per ripristino aiuola ; Posa segnaletica orizzontale ; Spostamento palo segnaletica stradale ; Adeguamento altimetrico pozzetti</p> <p><b>7.555 €</b></p>

PEBA COMUNE DI SAN GIORGIO DI NOGARO (UD) > PERCORSI > Percorso 5 - distretto sanitario-cimitero-municipio

Rilevatore **0181**

Data Rilievo **04 Novembre 2025**

Ultimo aggiornamento scheda: 17 Dicembre 2025

Indirizzo

Via Callalta 1, 33058 San Giorgio di Nogaro

LIV.  
di priorità

**1**


ID Scheda

**E 00FF9-00978**

RILIEVO STATO DI FATTO

ITINERARIO PEDONALE

STALLO RISERVATO



Collocazione in posizione pericolosa e/o distante

Si

Dimensioni

X--

Y--

Materiale

--

Note relative al rilievo

Distanza eccessiva rispetto all'ingresso del cimitero.

LINK ALTRE CRITICITÀ

Nessuna criticità collegata

IPOTESI DI SOLUZIONE



PS2489 (modificato)

Identificazione nuovo stallo in posizione adeguata

Identificazione di un nuovo stallo di sosta, riservato a veicoli di persone con disabilità, avente segnaletica orizzontale, verticale e dimensioni conformi a quanto previsto dal Codice della Strada e al D.M. 236/1989.

Si propone la realizzazione di un nuovo stallo riservato sull'area pavimentata antistante l'ingresso del cimitero (si veda tavola P1.1)

STIMA DEL COSTO

Realizzazione segnaletica orizzontale ; Installazione segnaletica verticale

**285**

€

PEBA COMUNE DI SAN GIORGIO DI NOGARO (UD) > PERCORSI > Percorso 5 - distretto sanitario-cimitero-municipio

Rilevatore **0181**

Data Rilievo **04 Novembre 2025**

Ultimo aggiornamento scheda: 17 Dicembre 2025

Indirizzo

Via Ippolito Nievo 15, 33058 San Giorgio di Nogaro

LIV.  
di priorità

**1**

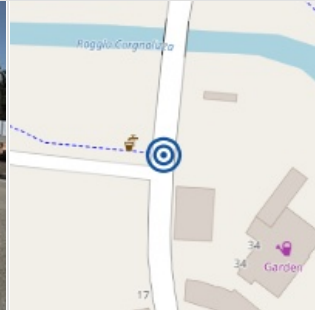
ID Scheda

**E 00FF9-00979**

RILIEVO STATO DI FATTO

ITINERARIO PEDONALE

ATTRAVERSAMENTO PEDONALE

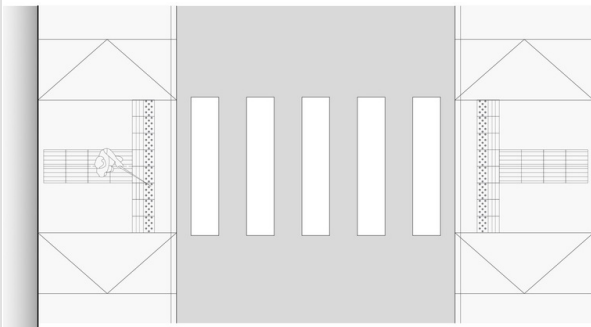


Assenza	Si
Dimensioni	X 800,00 cm Y --
Materiale	--
Note relative al rilievo	--

LINK ALTRE CRITICITÀ

<b>E 00FF9-00982</b>	LIV. <b>1</b>	<b>Assenza Attraversamento pedonale</b> Via sopra Molino, 33058 San Giorgio di Nogaro	Costo stimato <b>3815 €</b>
<b>E 00FF9-00980</b>	LIV. <b>2</b>	<b>Interazione con ciclabilità Percorso pedonale</b> Via Ippolito Nievo 15, 33058 San Giorgio di Nogaro	Costo stimato <b>3335 €</b>

IPOTESI DI SOLUZIONE



**PS1585 (modificato)**  
**Realizzazione nuovo attraversamento pedonale**

Realizzazione di un attraversamento pedonale a raso, mediante la formazione della segnaletica verticale ed orizzontale conformi alle prescrizioni del Codice della Strada ed al suo Regolamento, la modifica dei marciapiedi laterali per la creazione di un accesso all'attraversamento adeguatamente raccordato mediante rampe con pendenza consigliata del 5% (max 15%), e l'installazione della segnaletica tipo "LVE" in cls, posata in conformità con quanto previsto dalle linee guida I.N.M.A.C.I. per la progettazione dei percorsi tattilo-plantari.

Si precisa che sul lato ovest sarà necessario ridurre il raggio di curvatura in corrispondenza dell'intersezione, ampliando di conseguenza il percorso pedonale, in modo da rendere il bordo della carreggiata parallelo a quello presente sul lato opposto.

**STIMA DEL COSTO**

Posa segnaletica verticale ; Rimozione cordolo in cls ; Demolizione pavimentazione in cubetti in porfido ; Taglio e rimozione asfalto ; Scavo di sbancamento ; Realizzazione strato di fondazione in misto cementato ; Posa rete elettrosaldata ; Realizzazione nuova pavimentazione in cls ; Realizzazione nuova pavimentazione in piano e rampe in cubetti di porfido ; Posa nuovo cordolo in cls ; Posa moduli segnaletica tattilo-plantare in cls ; Realizzazione segnaletica orizzontale (zebrature)

**4.780**  
**€**

PEBA COMUNE DI SAN GIORGIO DI NOGARO (UD) > PERCORSI > Percorso 5 - distretto sanitario-cimitero-municipio

Rilevatore **0181**

Data Rilievo **04 Novembre 2025**

Ultimo aggiornamento scheda: 22 Dicembre 2025

Indirizzo

Via Ippolito Nievo 15, 33058 San  
Giorgio di Nogaro

LIV.  
di priorità

2

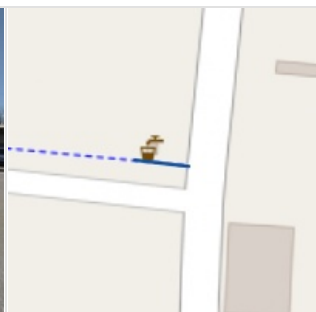
ID Scheda

**E 00FF9-00980**

RILIEVO STATO DI FATTO

ITINERARIO PEDONALE

PERCORSO PEDONALE



Interazione con ciclabilità	Si	
Dimensioni	X 220,00 cm	Y 1200,00 cm
Materiale	Calcestruzzo	
Note relative al rilievo	Percorso antistante la casetta dell'acqua	

LINK ALTRE CRITICITÀ

<b>E 00FF9-00982</b>	LIV. <b>1</b>	<b>Assenza Attraversamento pedonale</b> Via sopra Molino, 33058 San Giorgio di Nogaro	Costo stimato <b>3815 €</b>
<b>E 00FF9-00979</b>	LIV. <b>1</b>	<b>Assenza Attraversamento pedonale</b> Via Ippolito Nievo 15, 33058 San Giorgio di Nogaro	Costo stimato <b>4780 €</b>

IPOTESI DI SOLUZIONE

\* D.M. 557/1999 art 4.5: larghezza percorso promiscuo min 2,5 m, traffico pedonale ridotto, no attività attrattive di traffico pedonale (linee guida Biciplan FVG art. 4.2.2)

**PS2491 (modificato)**  
**Allargamento del percorso per consentirne l'uso separato**

Allargamento del sedime del percorso promiscuo per rendere indipendenti i flussi pedonali e ciclabili, prevedendo un percorso esclusivamente pedonale con larghezza ottimale pari a 150 cm (minimo 90 cm), e un percorso ciclabile con dimensioni e segnaletica conformi a quanto previsto dal Codice della Strada (150 cm in caso di infrastruttura monodirezionale e 250 cm in caso di infrastruttura bidirezionale). I percorsi potranno essere separati fisicamente o solo mediante la segnaletica orizzontale, in ogni caso sarà importante creare un contrasto cromatico tra le pavimentazioni dei due percorsi. In questo caso è prevista la separazione solo nel tratto tra l'attraversamento pedonale su via Ippolito Nievo e l'area antistante la casetta dell'acqua.

**STIMA DEL COSTO**  
Preparazione piano di posa per formazione marciapiede su terreno vergine ; Demolizione porzione di pavimentazione in cls ; Realizzazione pavimentazione in cls armato ; Posa cordolo in cls ; Sostituzione e integrazione segnaletica verticale ; Realizzazione segnaletica orizzontale

**3.335 €**

PEBA COMUNE DI SAN GIORGIO DI NOGARO (UD) > PERCORSI > Percorso 5 - distretto sanitario-cimitero-municipio

Rilevatore **0181**  
 Data Rilievo **04 Novembre 2025**  
 Ultimo aggiornamento scheda: 22 Dicembre 2025

Indirizzo  
 Via Ippolito Nievo 15, 33058 San  
 Giorgio di Nogaro

LIV.  
 di priorità  
**2**

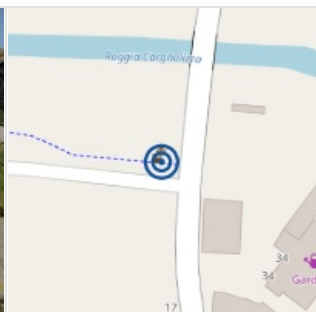
ID Scheda  
**E 00FF9-00981**

RILIEVO STATO DI FATTO

ITINERARIO PEDONALE

PERCORSO PEDONALE

SEGNALETICA TATTILO PLANTARE



Assenza	Si
Dimensioni	X 220,00 cm Y --
Materiale	Calcestruzzo
Note relative al rilievo	Servizio non segnalato

LINK ALTRE CRITICITÀ

Nessuna criticità collegata

IPOSTESI DI SOLUZIONE

<p>SERVIZIO</p>	<p><b>PS2511</b>  <b>Realizzazione di percorso tattilo-plantare per segnalazione presenza servizio</b></p> <p>Realizzazione di segnaletica tattilo-plantare per la corretta individuazione di un servizio presente sul percorso (es. mappa tattile, fontana ecc.), realizzata con moduli aventi il codice "attenzione/servizio", inseriti come interruzione del percorso tattile con codice "direzione rettilinea", e sporgenti dal percorso in direzione del servizio per massimo 100 cm secondo quanto indicato delle linee guida I.N.M.A.C.I.</p>
	<p><b>STIMA DEL COSTO</b></p> <p>Demolizione pavimentazione in cls per inserimento segnaletica ;          Posa moduli segnaletica tattilo-plantare in cls</p> <p style="text-align: right;"><b>130</b>          €</p>

PEBA COMUNE DI SAN GIORGIO DI NOGARO (UD) > PERCORSI > Percorso 5 - distretto sanitario-cimitero-municipio

Rilevatore **0181**

Data Rilievo **04 Novembre 2025**

Ultimo aggiornamento scheda: 22 Dicembre 2025

Indirizzo

Via sopra Molino, 33058 San Giorgio di Nogaro

LIV.  
di priorità

**1**

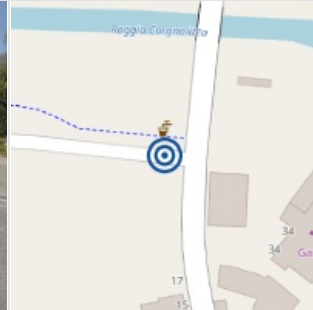
ID Scheda

**E 00FF9-00982**

RILIEVO STATO DI FATTO

ITINERARIO PEDONALE

ATTRAVERSAMENTO PEDONALE



Assenza	Si
Dimensioni	X 600,00 cm Y --
Materiale	--
Note relative al rilievo Altezza marciapiede lato sud 15 cm	

LINK ALTRE CRITICITÀ

<b>E 00FF9-00979</b>	LIV. <b>1</b>	<b>Assenza Attraversamento pedonale</b> Via Ippolito Nievo 15, 33058 San Giorgio di Nogaro	Costo stimato <b>4780 €</b>
<b>E 00FF9-00980</b>	LIV. <b>2</b>	<b>Interazione con ciclabilità Percorso pedonale</b> Via Ippolito Nievo 15, 33058 San Giorgio di Nogaro	Costo stimato <b>3335 €</b>

IPOTESI DI SOLUZIONE

<p>D.M. 557/1999 art 4.5: larghezza percorso promiscuo min 2,5 m, traffico pedonale ridotto, no attività attrattrici di traffico pedonale (linee guida Biciplan FVG art. 4.2.2)</p>	<p><b>PS2492</b> <b>Realizzazione nuovo attraversamento pedonale per attraversamento pista ciclabile e strada carrabile</b></p> <p>Realizzazione di un attraversamento pedonale a raso, mediante la formazione della segnaletica verticale ed orizzontale conformi alle prescrizioni del Codice della Strada ed al suo Regolamento, l'eventuale modifica dei marciapiedi laterali per la creazione di un accesso all'attraversamento adeguatamente raccordato mediante rampe con pendenza consigliata del 5% (max 15%), e l'installazione della segnaletica tattilo-plantare in cls, posata in conformità con quanto previsto dalle linee guida I.N.M.A.C.I. per la progettazione dei percorsi tattilo-plantari in riferimento all'attraversamento di strade carrabili con affiancata un'infrastruttura ciclabile.</p>
	<p><b>STIMA DEL COSTO</b> Sostituzione cordolo in cls ; Demolizione e completo rifacimento pavimentazione in cubetti di porfido ; Preparazione piano di posa marciapiede ; Posa rete elettrosaldata ; Realizzazione nuova pavimentazione in cls ; Posa nuovo cordolo in cls ; Posa moduli segnaletica tattilo-plantare in cls ; Realizzazione nuova segnaletica orizzontale ; Posa nuova segnaletica verticale</p> <p style="text-align: right;"><b>3.815 €</b></p>

PEBA COMUNE DI SAN GIORGIO DI NOGARO (UD) > PERCORSI > Percorso 5 - distretto sanitario-cimitero-municipio

Rilevatore **0181**

Data Rilievo **04 Novembre 2025**

Ultimo aggiornamento scheda: 17 Dicembre 2025

Indirizzo

Palmanova/Ippolito Nievo 15 - San  
Giorgio di Nogaro (Udine)

LIV.  
di priorità

**3**

ID Scheda

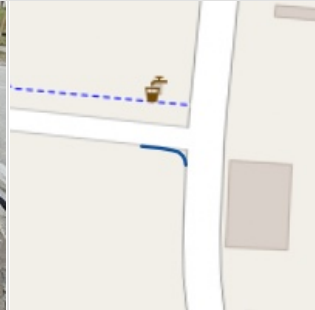
**E 00FF9-00983**

RILIEVO STATO DI FATTO

ITINERARIO PEDONALE

PERCORSO PEDONALE

PAVIMENTAZIONE



Sconnessioni	Si	
Dimensioni	X 145,00 cm	Y 1250,00 cm
Materiale	Porfido a cubetti	

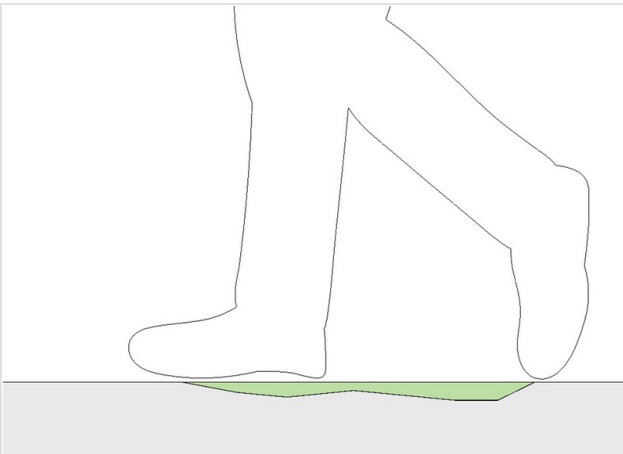
Note relative al rilievo

Presenza di avvallamenti, vegetazione e cordolo in cls in fase di distacco.

LINK ALTRE CRITICITÀ

Nessuna criticità collegata

IPOSTESI DI SOLUZIONE



PS1593

Demolizione e rifacimento porzione di marciapiede

Demolizione del tratto di marciapiede con sconnessioni e/o avvallamenti, rifacimento del sottofondo, ripristino della pavimentazione mediante l'utilizzo del medesimo materiale, ed eventuale adeguamento altimetrico dei pozzetti presenti sul percorso. Pendenza trasversale massima dell'1% per lo scolo delle acque meteoriche.

STIMA DEL COSTO

Sostituzione cordolo in cls ; Demolizione e completo rifacimento pavimentazione in cubetti di porfido

**3.170**

€

PEBA COMUNE DI SAN GIORGIO DI NOGARO (UD) > PERCORSI > Percorso 5 - distretto sanitario-cimitero-municipio

Rilevatore **0181**

Data Rilievo **04 Novembre 2025**

Ultimo aggiornamento scheda: 17 Dicembre 2025

Indirizzo

Palmanova/Ippolito Nievo 15 - San  
Giorgio di Nogaro (Udine)

LIV.  
di priorità

**3**

ID Scheda

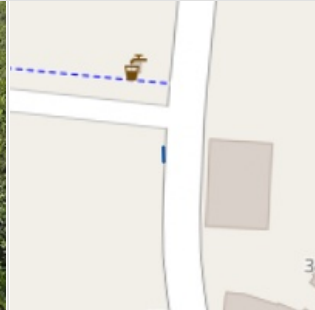
**E 00FF9-00984**

RILIEVO STATO DI FATTO

ITINERARIO PEDONALE

PERCORSO PEDONALE

**PAVIMENTAZIONE**

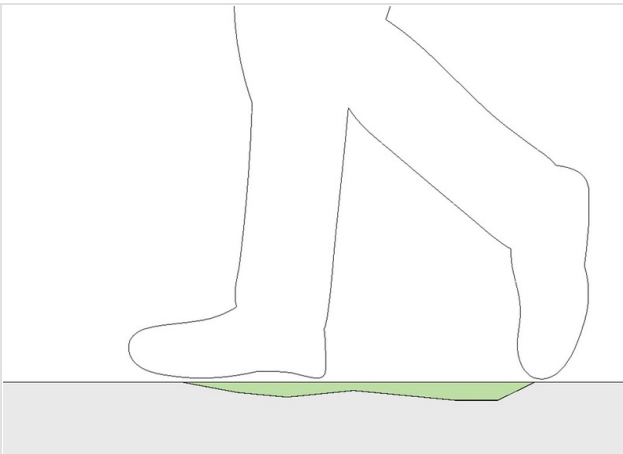


Sconnessioni	Si	
Dimensioni	X 40,00 cm	Y 850,00 cm
Materiale	Porfido a cubetti	
Note relative al rilievo	Vegetazione	

LINK ALTRE CRITICITÀ

Nessuna criticità collegata

IPOSTESI DI SOLUZIONE



PS1593

**Demolizione e rifacimento porzione di marciapiede**

Demolizione del tratto di marciapiede con sconnessioni e/o avvallamenti, rifacimento del sottofondo, ripristino della pavimentazione mediante l'utilizzo del medesimo materiale, ed eventuale adeguamento altimetrico dei pozzetti presenti sul percorso. Pendenza trasversale massima dell'1% per lo scolo delle acque meteoriche.

STIMA DEL COSTO

Demolizione e completo rifacimento pavimentazione in cubetti di porfido

**490**

€

PEBA COMUNE DI SAN GIORGIO DI NOGARO (UD) > PERCORSI > Percorso 5 - distretto sanitario-cimitero-municipio

Rilevatore **0181**

Data Rilievo **04 Novembre 2025**

Ultimo aggiornamento scheda: 17 Dicembre 2025

Indirizzo

Via Ippolito Nievo 15, 33058 San  
Giorgio di Nogaro

LIV.  
di priorità

3

ID Scheda

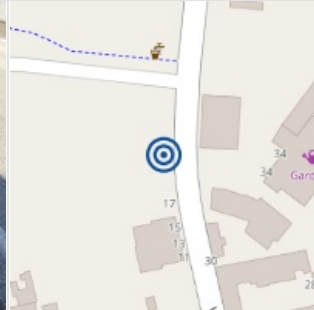
**E** 00FF9-00985

RILIEVO STATO DI FATTO

ITINERARIO PEDONALE

PERCORSO PEDONALE

PAVIMENTAZIONE



Sconnessioni	Si	
Dimensioni	X 145,00 cm	Y 1800,00 cm
Materiale	Porfido a cubetti	

Note relative al rilievo  
Avvallamento pavimentazione in corrispondenza del cordolo crea un piccolo gradino.

LINK ALTRE CRITICITÀ

**E** 00FF9-00986

LIV.  
1

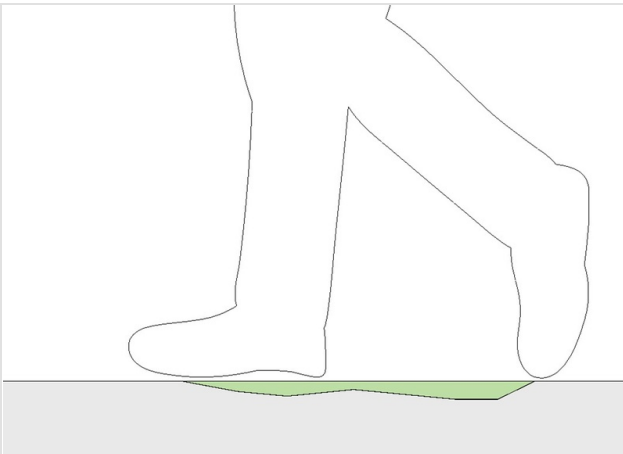
**Palo Ostacolo verticale**

Via Ippolito Nievo 15, 33058 San Giorgio di Nogaro

Costo stimato

--

IPOTESI DI SOLUZIONE



PS1593

**Demolizione e rifacimento porzione di marciapiede**

Demolizione del tratto di marciapiede con sconnessioni e/o avvallamenti, rifacimento del sottofondo, ripristino della pavimentazione mediante l'utilizzo del medesimo materiale, ed eventuale adeguamento altimetrico dei pozzetti presenti sul percorso. Pendenza trasversale massima dell'1% per lo scolo delle acque meteoriche.

STIMA DEL COSTO

Demolizione e completo rifacimento pavimentazione in cubetti di porfido

**3.700**

€

PEBA COMUNE DI SAN GIORGIO DI NOGARO (UD) > PERCORSI > Percorso 5 - distretto sanitario-cimitero-municipio

Rilevatore **0181**

Data Rilievo **04 Novembre 2025**

Ultimo aggiornamento scheda: 17 Dicembre 2025

Indirizzo

Via Ippolito Nievo 15, 33058 San  
Giorgio di Nogaro

LIV.  
di priorità

**1**

ID Scheda

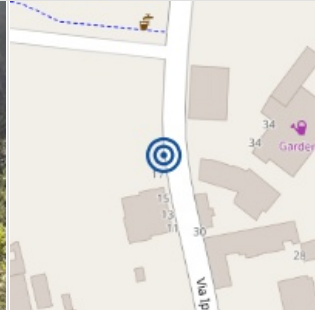
**E 00FF9-00986**

RILIEVO STATO DI FATTO

ITINERARIO PEDONALE

PERCORSO PEDONALE

OSTACOLO VERTICALE



Palo	Si	
Dimensioni	X --	Y --
Materiale	--	
Note relative al rilievo	Tirante palo su percorso a 30 cm dal bordo	

LINK ALTRE CRITICITÀ

**E 00FF9-00985**

LIV.  
**3**

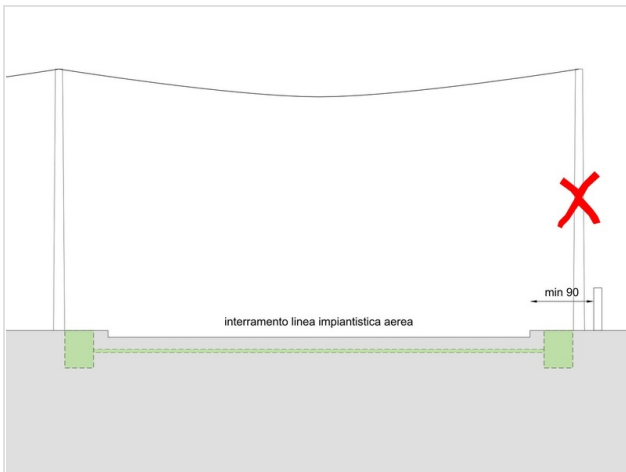
**Sconnessioni Pavimentazione**

Via Ippolito Nievo 15, 33058 San Giorgio di Nogaro

Costo stimato

**3700 €**

IPOTESI DI SOLUZIONE



**PS1776 (modificato)**

**Richiesta interrimento linea impiantistica aerea**

Richiesta interrimento linea impiantistica aerea finalizzata all'eliminazione del palo di supporto e al conseguente ripristino della completa fruibilità della larghezza del percorso pedonale. Vista la difficoltà di realizzazione della soluzione proposta, in quanto riguardante soprattutto enti terzi, sarà utile comunque spostare il tirante sul bordo del percorso e prevederne il rivestimento con imbottitura in gomma.

STIMA DEL COSTO

**0 €**

PEBA COMUNE DI SAN GIORGIO DI NOGARO (UD) > PERCORSI > Percorso 5 - distretto sanitario-cimitero-municipio

Rilevatore **0181**  
 Data Rilievo **04 Novembre 2025**  
 Ultimo aggiornamento scheda: 17 Dicembre 2025

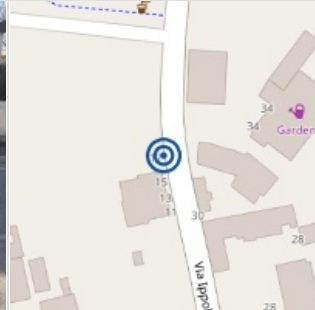
Indirizzo  
 Via Ippolito Nievo 15, 33058 San  
 Giorgio di Nogaro

LIV.  
 di priorità  
**2**

ID Scheda  
**E 00FF9-00987**

RILIEVO STATO DI FATTO

ITINERARIO PEDONALE    PERCORSO PEDONALE



Pendenza trasversale	7	≤ 1%
Dimensioni	X 140,00 cm	Y 900,00 cm
Materiale	Porfido a cubetti	
Note relative al rilievo	--	

LINK ALTRE CRITICITÀ

<b>E 00FF9-00988</b>	LIV. <b>3</b>	<b>Sconnessioni Pavimentazione</b> Via Ippolito Nievo 15, 33058 San Giorgio di Nogaro	Costo stimato --
----------------------	------------------	--	---------------------

IPOTESI DI SOLUZIONE

**PS1544**  
**Demolizione accesso carrabile e abbassamento del passaggio pedonale a livello stradale**

Demolizione della pavimentazione del marciapiede con pendenza trasversale e rifacimento del percorso con pavimentazione in piano alla medesima quota della carreggiata, raccordato alla quota del marciapiede mediante brevi rampe con pendenza consigliata del 5% (max 15%).  
 Raccordo con il cancello carrabile mediante rampa da realizzare all'interno della proprietà privata.

**STIMA DEL COSTO**  
 Demolizione pavimentazione in cubetti in porfido ; Scavo di sbancamento ; Realizzazione di caldana armata per passo carrabile ; Preparazione piano di posa e realizzazione nuova pavimentazione in piano in cubetti in porfido ; Adeguamento altimetrico pozzetti

**2.240**  
€

PEBA COMUNE DI SAN GIORGIO DI NOGARO (UD) > PERCORSI > Percorso 5 - distretto sanitario-cimitero-municipio

Rilevatore **0181**

Data Rilievo **04 Novembre 2025**

Ultimo aggiornamento scheda: 17 Dicembre 2025

Indirizzo

Via Ippolito Nievo 15, 33058 San  
Giorgio di Nogaro

LIV.  
di priorità

**3**

ID Scheda

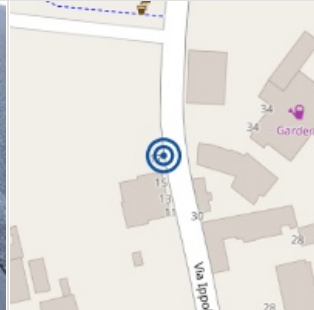
**E 00FF9-00988**

RILIEVO STATO DI FATTO

ITINERARIO PEDONALE

PERCORSO PEDONALE

PAVIMENTAZIONE



Sconnessioni	Si
Dimensioni	X 140,00 cm Y 600,00 cm
Materiale	Porfido a cubetti
Note relative al rilievo	--

LINK ALTRE CRITICITÀ

**E 00FF9-00987**

LIV.  
**2**

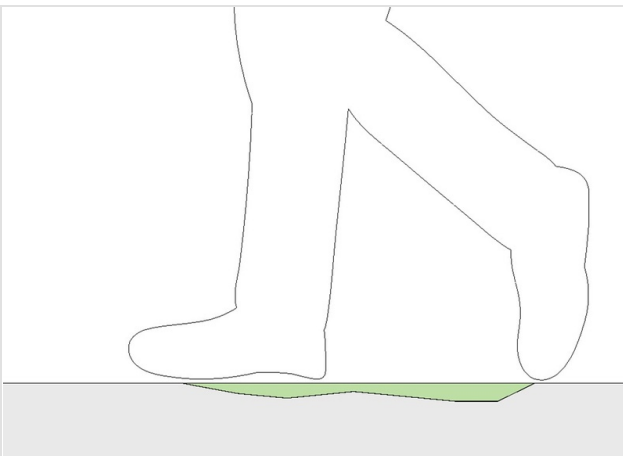
**Pendenza trasversale Percorso pedonale**

Via Ippolito Nievo 15, 33058 San Giorgio di Nogaro

Costo stimato

**2240 €**

IPOTESI DI SOLUZIONE



**PS1593**

**Demolizione e rifacimento porzione di marciapiede**

Demolizione del tratto di marciapiede con sconnessioni e/o avvallamenti, rifacimento del sottofondo, ripristino della pavimentazione mediante l'utilizzo del medesimo materiale, ed eventuale adeguamento altimetrico dei pozzetti presenti sul percorso. Pendenza trasversale massima dell'1% per lo scolo delle acque meteoriche.

**STIMA DEL COSTO**

Costo compreso nella soluzione relativa all'eliminazione della pendenza trasversale

**0**  
**€**

PEBA COMUNE DI SAN GIORGIO DI NOGARO (UD) > PERCORSI > Percorso 5 - distretto sanitario-cimitero-municipio

Rilevatore **0181**  
 Data Rilievo **04 Novembre 2025**  
 Ultimo aggiornamento scheda: 17 Dicembre 2025

Indirizzo  
 Via Ippolito Nievo 11, 33058 San  
 Giorgio di Nogaro

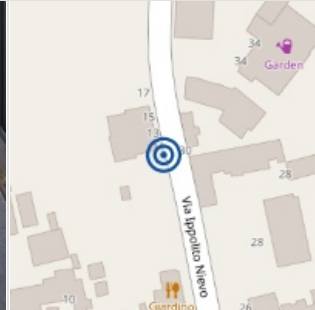
LIV.  
 di priorità  
**2**

ID Scheda  
**E 00FF9-00989**

RILIEVO STATO DI FATTO

ITINERARIO PEDONALE

PERCORSO PEDONALE

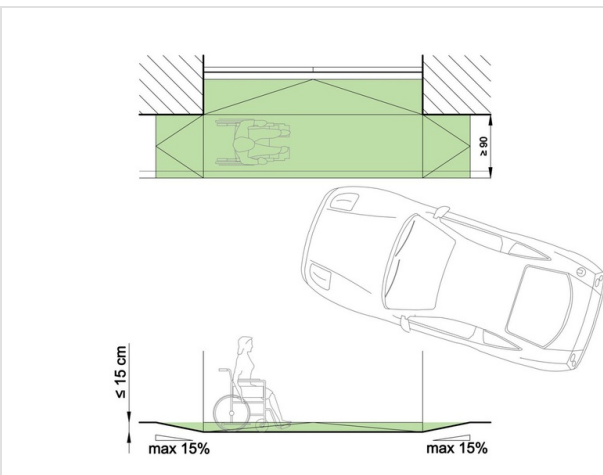


Pendenza trasversale	5.5	≤ 1%
Dimensioni	X 115,00 cm	Y 910,00 cm
Materiale	Porfido a cubetti	
Note relative al rilievo	Presenza di 2 pozzetti fuori quota dimensioni 25x25	

LINK ALTRE CRITICITÀ

Nessuna criticità collegata

IPOTESI DI SOLUZIONE



PS1544

Demolizione accesso carrabile e abbassamento del passaggio pedonale a livello stradale

Demolizione della pavimentazione del marciapiede con pendenza trasversale e rifacimento del percorso con pavimentazione in piano alla medesima quota della carreggiata, raccordato alla quota del marciapiede mediante brevi rampe con pendenza consigliata del 5% (max 15%).  
 Raccordo con il cancello carrabile mediante rampa da realizzare all'interno della proprietà privata.

STIMA DEL COSTO

Demolizione pavimentazione in cubetti in porfido ; Scavo di sbancamento ; Realizzazione caldana armata per passo carrabile ; Adeguamento altimetrico pozzetti ; Preparazione piano di posa e realizzazione nuova pavimentazione in piano e rampe in cubetti in porfido

**2.120**  
 €

PEBA COMUNE DI SAN GIORGIO DI NOGARO (UD) > PERCORSI > Percorso 5 - distretto sanitario-cimitero-municipio

Rilevatore **0181**  
 Data Rilievo **04 Novembre 2025**  
 Ultimo aggiornamento scheda: 18 Dicembre 2025

Indirizzo  
 Via Ippolito Nievo 11, 33058 San  
 Giorgio di Nogaro

LIV.  
 di priorità  
**1**

ID Scheda  
**E 00FF9-00990**

RILIEVO STATO DI FATTO

ITINERARIO PEDONALE

PERCORSO PEDONALE

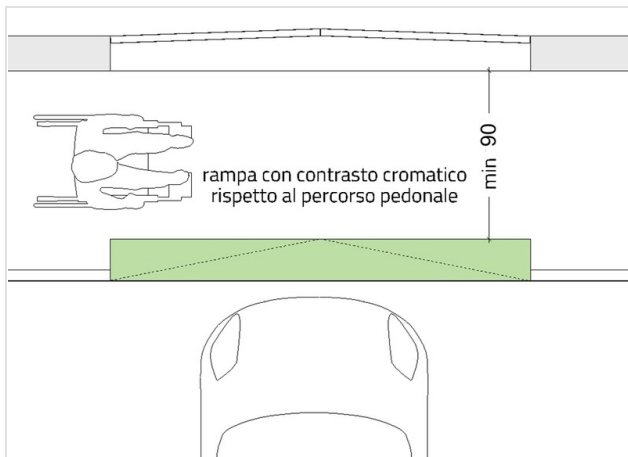


Pendenza trasversale	9	≤ 1%
Dimensioni	X 130,00 cm	Y 800,00 cm
Materiale	Porfido a cubetti	
Note relative al rilievo	--	

LINK ALTRE CRITICITÀ

Nessuna criticità collegata

IPOTESI DI SOLUZIONE



PS1540  
 Demolizione del passo carrabile e ricostruzione

Rifacimento del tratto di marciapiede mantenendo la percorribilità in piano per una larghezza di almeno 90 cm, e realizzazione di una nuova rampa carrabile interna alla rimanente sezione del marciapiede, realizzata con colore contrastante rispetto a quello del percorso pedonale in piano.

STIMA DEL COSTO

Rimozione cordolo in cls ; Demolizione pavimentazione in cubetti in porfido ; Scavo di sbancamento ; Realizzazione caldana armata per passo carraio ; Preparazione piano di posa e realizzazione nuova pavimentazione in cubetti in porfido ; Realizzazione rampa in cls armato ; Posa nuovo cordolo in cls

**2.420**  
 €

PEBA COMUNE DI SAN GIORGIO DI NOGARO (UD) > PERCORSI > Percorso 5 - distretto sanitario-cimitero-municipio

Rilevatore **0181**

Data Rilievo **04 Novembre 2025**

Ultimo aggiornamento scheda: 18 Dicembre 2025

Indirizzo

Via Ippolito Nievo 42, 33058 San  
Giorgio di Nogaro

LIV.  
di priorità

3

ID Scheda

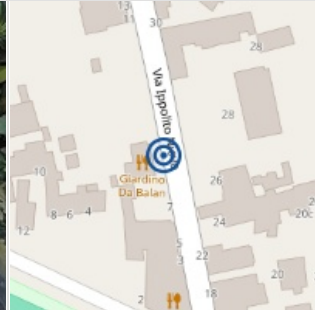
**E** 00FF9-00991

RILIEVO STATO DI FATTO

ITINERARIO PEDONALE

PERCORSO PEDONALE

PAVIMENTAZIONE



Sconnessioni	Si	
Dimensioni	X 35,00 cm	Y 35,00 cm
Materiale	--	
Note relative al rilievo	Chiusino fuori quota	

LINK ALTRE CRITICITÀ

Nessuna criticità collegata

IPOTESI DI SOLUZIONE



PS1582

Posizionamento del chiusino alla quota del marciapiede

Adeguamento altimetrico del chiusino alla quota del marciapiede  
circostante.

STIMA DEL COSTO

Adeguamento altimetrico pozzetto

**100 €**

PEBA COMUNE DI SAN GIORGIO DI NOGARO (UD) > PERCORSI > Percorso 5 - distretto sanitario-cimitero-municipio

Rilevatore **0181**  
 Data Rilievo **04 Novembre 2025**  
 Ultimo aggiornamento scheda: 18 Dicembre 2025

Indirizzo  
 Via Ippolito Nievo 40, 33058 San  
 Giorgio di Nogaro

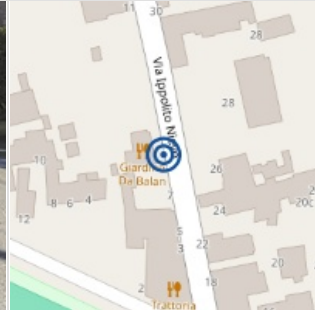
LIV.  
 di priorità  
**2**

ID Scheda  
**E 00FF9-00992**

RILIEVO STATO DI FATTO

ITINERARIO PEDONALE

PERCORSO PEDONALE

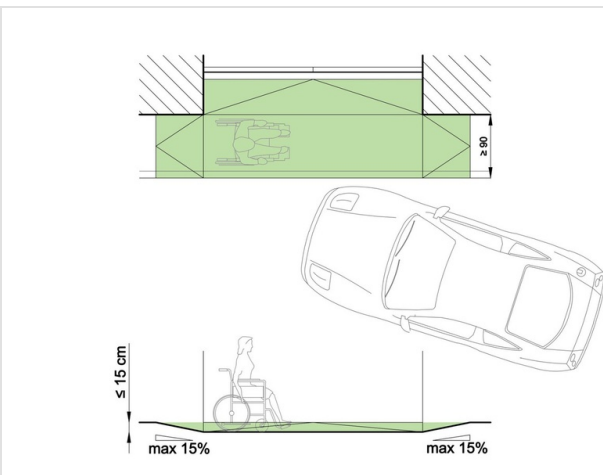


Pendenza trasversale	5.5	≤ 1%
Dimensioni	X 125,00 cm	Y 760,00 cm
Materiale	Porfido a cubetti	
Note relative al rilievo	--	

LINK ALTRE CRITICITÀ

Nessuna criticità collegata

IPTESI DI SOLUZIONE



PS1544

Demolizione accesso carrabile e abbassamento del passaggio pedonale a livello stradale

Demolizione della pavimentazione del marciapiede con pendenza trasversale e rifacimento del percorso con pavimentazione in piano alla medesima quota della carreggiata, raccordato alla quota del marciapiede mediante brevi rampe con pendenza consigliata del 5% (max 15%).  
 Raccordo con il cancello carrabile mediante rampa da realizzare all'interno della proprietà privata.

STIMA DEL COSTO

Demolizione pavimentazione in cubetti in porfido ; Scavo di sbancamento ; Realizzazione caldana armata per passo carrabile ; Preparazione piano di posa e realizzazione nuova pavimentazione in piano e rampe in cubetti in porfido ; Adeguamento altimetrico pozzetti

**2.000**  
 €

PEBA COMUNE DI SAN GIORGIO DI NOGARO (UD) > PERCORSI > Percorso 5 - distretto sanitario-cimitero-municipio

Rilevatore **0181**  
 Data Rilievo **04 Novembre 2025**  
 Ultimo aggiornamento scheda: 18 Dicembre 2025

Indirizzo  
 Via Ippolito Nievo 40, 33058 San  
 Giorgio di Nogaro

LIV.  
 di priorità  
**3**

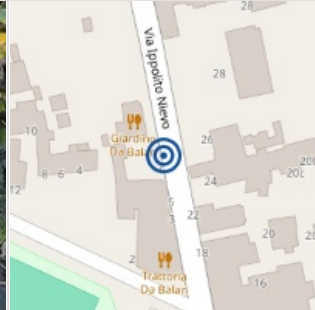
ID Scheda  
**E 00FF9-00993**

RILIEVO STATO DI FATTO

ITINERARIO PEDONALE

PERCORSO PEDONALE

PAVIMENTAZIONE

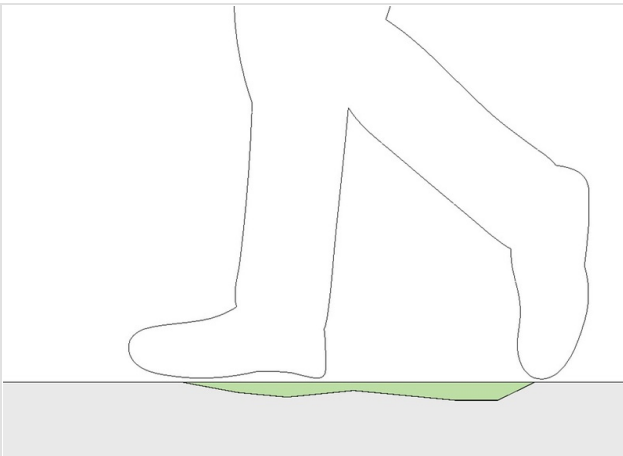


Sconnessioni	Si	
Dimensioni	X 130,00 cm	Y 1150,00 cm
Materiale	Porfido a cubetti	
Note relative al rilievo	Pavimentazione con avvallamenti e presenza di pozzetto fuori quota (35x35 cm)	

LINK ALTRE CRITICITÀ

Nessuna criticità collegata

IPOSTESI DI SOLUZIONE



**PS1593**  
**Demolizione e rifacimento porzione di marciapiede**  
 Demolizione del tratto di marciapiede con sconnessioni e/o avvallamenti, rifacimento del sottofondo, ripristino della pavimentazione mediante l'utilizzo del medesimo materiale, ed eventuale adeguamento altimetrico dei pozzetti presenti sul percorso. Pendenza trasversale massima dell'1% per lo scolo delle acque meteoriche.

**STIMA DEL COSTO**  
 Demolizione e completo rifacimento pavimentazione in cubetti di porfido ; Adeguamento altimetrico pozzetto

**2.220**  
 €

PEBA COMUNE DI SAN GIORGIO DI NOGARO (UD) > PERCORSI > Percorso 5 - distretto sanitario-cimitero-municipio

Rilevatore **0181**  
 Data Rilievo **04 Novembre 2025**  
 Ultimo aggiornamento scheda: 19 Dicembre 2025


Indirizzo  
**Palmanova/Ippolito Nievo 15 - San  
 Giorgio di Nogaro (Udine)**

LIV.  
 di priorità  
**1**

ID Scheda  
**E 00FF9-00994**

RILIEVO STATO DI FATTO

ITINERARIO PEDONALE
PERCORSO PEDONALE

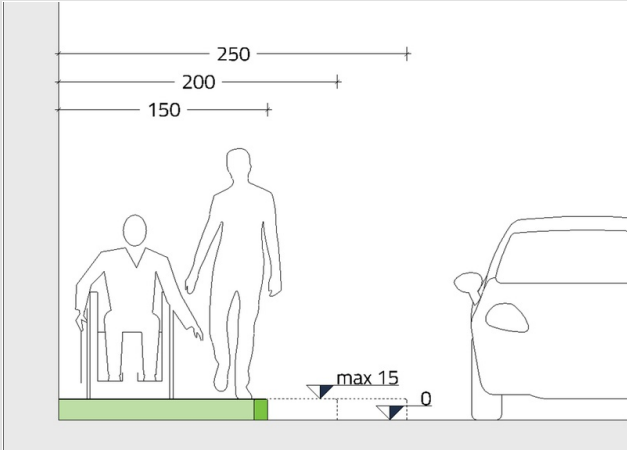


Larghezza	80	≥ 90cm
Dimensioni	X --	Y 3000,00 cm
Materiale	Porfido a cubetti	
Note relative al rilievo	Larghezza media 80 e minima 65 cm	

LINK ALTRE CRITICITÀ

<b>E 00FF9-00995</b>	LIV. <b>1</b>	<b>Manufatto edilizio o tecnologico sporgente Ostacolo verticale</b> Via Ippolito Nievo 7, 33058 San Giorgio di Nogaro	Costo stimato --
<b>E 00FF9-00996</b>	LIV. <b>1</b>	<b>Pendenza trasversale Percorso pedonale</b> Via Ippolito Nievo 7, 33058 San Giorgio di Nogaro	Costo stimato <b>3210 €</b>
<b>E 00FF9-00999</b>	LIV. <b>3</b>	<b>Assenza Area per cambio direzione</b> Palmanova/Ippolito Nievo 15 - San Giorgio di Nogaro (Udine)	Costo stimato --

IPOTESI DI SOLUZIONE



**PS2493**  
**Allargamento del marciapiede e istituzione senso unico alternato**

Ampliamento della larghezza del marciapiede sulla carreggiata stradale e l'istituzione di un senso unico alternato. Il marciapiede verrà ampliato preferibilmente fino alla larghezza di almeno 150 cm, in modo da consentire il cambio di direzione in piano alle persone su sedia a ruote, ed evitare restringimenti puntuali dovuti a manufatti presenti sul percorso ad una larghezza inferiore a 90 cm.

**STIMA DEL COSTO**  
 Rimozione cordolo in cls ; Demolizione asfalto ; Scavo di sbancamento ; Realizzazione strato di fondazione in misto cementato ; Preparazione piano di posa marciapiede e pavimentazione in cubetti di porfido ; Posa nuovo cordolo in cls

**3.000**  
€

PEBA COMUNE DI SAN GIORGIO DI NOGARO (UD) > PERCORSI > Percorso 5 - distretto sanitario-cimitero-municipio

Rilevatore **0181**  
 Data Rilievo **04 Novembre 2025**  
 Ultimo aggiornamento scheda: 18 Dicembre 2025

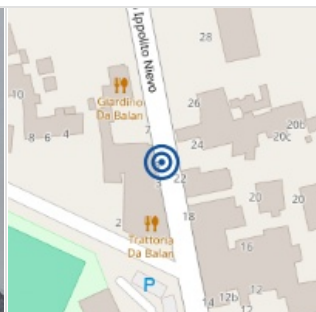
Indirizzo  
 Via Ippolito Nievo 7, 33058 San  
 Giorgio di Nogaro

LIV.  
 di priorità  
**1**

ID Scheda  
**E 00FF9-00995**

RILIEVO STATO DI FATTO

- ITINERARIO PEDONALE    PERCORSO PEDONALE    OSTACOLO VERTICALE

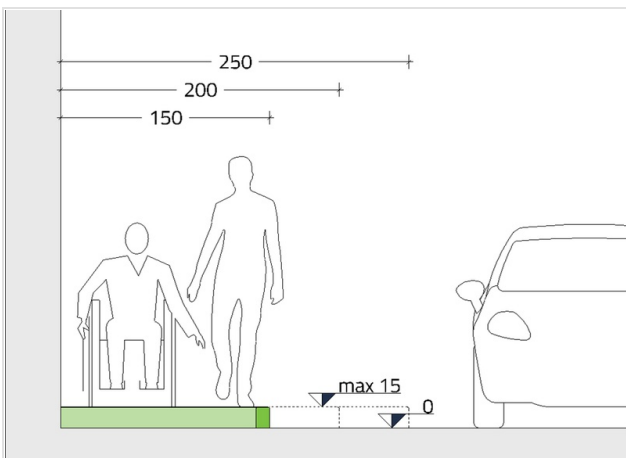


Manufatto edilizio o tecnologico sporgente	Si	
Dimensioni	X 14,00 cm	Y 130,00 cm
Materiale	--	
Note relative al rilievo	Restringe il passaggio a 55 cm	

LINK ALTRE CRITICITÀ

<b>E 00FF9-00994</b>	LIV. <b>1</b>	<b>Larghezza Percorso pedonale</b> Palmanova/Ippolito Nievo 15 - San Giorgio di Nogaro (Udine)	Costo stimato <b>3000 €</b>
<b>E 00FF9-00996</b>	LIV. <b>1</b>	<b>Pendenza trasversale Percorso pedonale</b> Via Ippolito Nievo 7, 33058 San Giorgio di Nogaro	Costo stimato <b>3210 €</b>
<b>E 00FF9-00999</b>	LIV. <b>3</b>	<b>Assenza Area per cambio direzione</b> Palmanova/Ippolito Nievo 15 - San Giorgio di Nogaro (Udine)	Costo stimato --

IPOTESI DI SOLUZIONE



**PS2494**  
**Allargamento del marciapiede e istituzione senso unico alternato**  
 Ampliamento della larghezza del marciapiede sulla carreggiata stradale e l'istituzione di un senso unico alternato. Il marciapiede verrà ampliato preferibilmente fino alla larghezza di almeno 150 cm, in modo da consentire il cambio di direzione in piano alle persone su sedia a ruote, ed evitare restringimenti puntuali dovuti a manufatti presenti sul percorso ad una larghezza inferiore a 90 cm.

STIMA DEL COSTO  
 Costo compreso nella soluzione relativa all'ampliamento del percorso  
**0 €**

PEBA COMUNE DI SAN GIORGIO DI NOGARO (UD) > PERCORSI > Percorso 5 - distretto sanitario-cimitero-municipio

Rilevatore **0181**  
 Data Rilievo **04 Novembre 2025**  
 Ultimo aggiornamento scheda: 19 Dicembre 2025


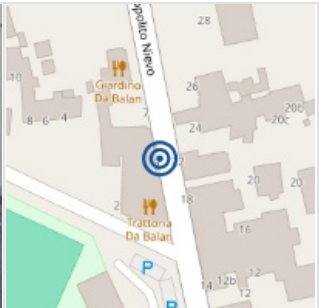
Indirizzo  
 Via Ippolito Nievo 7, 33058 San  
 Giorgio di Nogaro

LIV.  
 di priorità  
**1**

ID Scheda  
**E 00FF9-00996**

RILIEVO STATO DI FATTO

ITINERARIO PEDONALE
PERCORSO PEDONALE

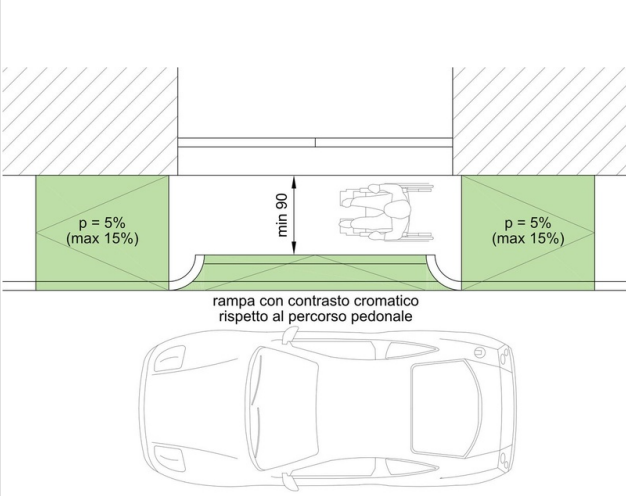



Pendenza trasversale	10	≤ 1%
Dimensioni	X 80,00 cm	Y 855,00 cm
Materiale	Porfido a cubetti	
Note relative al rilievo	Verificare se accesso carraio attivo	

LINK ALTRE CRITICITÀ

<b>E</b> 00FF9-00994	LIV. <b>1</b>	<b>Larghezza Percorso pedonale</b> Palmanova/Ippolito Nievo 15 - San Giorgio di Nogaro (Udine)	Costo stimato <b>3000 €</b>	<span style="color: #0056b3;">●</span>
<b>E</b> 00FF9-00995	LIV. <b>1</b>	<b>Manufatto edilizio o tecnologico sporgente Ostacolo verticale</b> Via Ippolito Nievo 7, 33058 San Giorgio di Nogaro	Costo stimato --	<span style="color: #0056b3;">●</span>
<b>E</b> 00FF9-00999	LIV. <b>3</b>	<b>Assenza Area per cambio direzione</b> Palmanova/Ippolito Nievo 15 - San Giorgio di Nogaro (Udine)	Costo stimato --	<span style="color: #0056b3;">●</span>

IPOTESI DI SOLUZIONE



rampa con contrasto cromatico rispetto al percorso pedonale

**PS1600 (modificato)**  
**Demolizione del passo carrabile e ricostruzione**

Rifacimento del tratto di marciapiede mantenendo la percorribilità in piano per una larghezza di almeno 90 cm, e realizzazione di una nuova rampa carrabile interna alla rimanente sezione del marciapiede, realizzata con colore contrastante rispetto a quello del percorso pedonale in piano. Raccordo delle porzioni di marciapiede attigue alla zona dell'accesso carrabile con rampe aventi pendenza consigliata del 5% (max 15% nel caso di superamento di un dislivello fino a 15 cm).

La presente soluzione può essere attuata solo contestualmente all'ampliamento del marciapiede, inoltre sarà opportuno verificare se l'accesso carrabile risulta ancora attivo, in caso contrario si potrà omettere la realizzazione della rampa carrabile.

**STIMA DEL COSTO**  
 Adeguamento altimetrico pozzetti ; Rimozione cordolo in cls ; Demolizione marciapiede in cubetti di porfido ; Demolizione asfalto ; Scavo di sbancamento ; Realizzazione strato di fondazione in misto cementato ; Caldana in cls sp. 15 cm armata con doppia rete da 8 - 20x20 ; Preparazione piano di posa marciapiede e pavimentazione in cubetti di porfido ; Posa nuovo cordolo in cls ; Realizzazione nuova pavimentazione in cls

**3.210**  
€

PEBA COMUNE DI SAN GIORGIO DI NOGARO (UD) > PERCORSI > Percorso 5 - distretto sanitario-cimitero-municipio

Rilevatore **0181**

Data Rilievo **04 Novembre 2025**

Ultimo aggiornamento scheda: 18 Dicembre 2025

Indirizzo

Palmanova/Ippolito Nievo 15 - San  
Giorgio di Nogaro (Udine)

LIV.  
di priorità

**2**

ID Scheda

**E 00FF9-00997**

RILIEVO STATO DI FATTO

ITINERARIO PEDONALE

PERCORSO PEDONALE

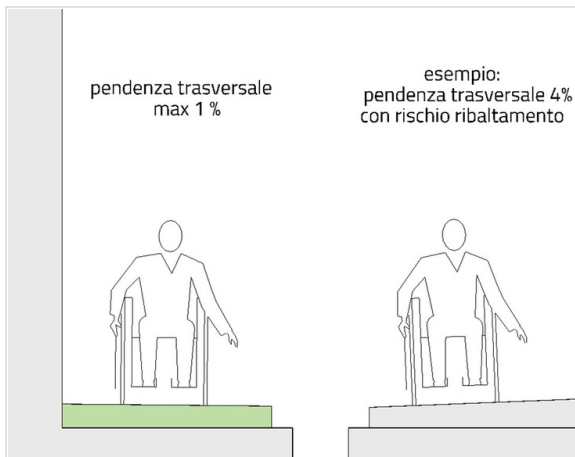


Pendenza trasversale	<b>5.5</b>	≤ 1%
Dimensioni	<b>X 95,00 cm</b>	<b>Y 1850,00 cm</b>
Materiale	<b>Porfido a cubetti</b>	
Note relative al rilievo	--	

LINK ALTRE CRITICITÀ

Nessuna criticità collegata

IPOTESI DI SOLUZIONE



PS2204

**Demolizione del marciapiede e ricostruzione**

Demolizione pavimentazione e rifacimento in piano del marciapiede (pendenza trasversale max 1% necessaria al deflusso delle acque meteoriche).

STIMA DEL COSTO

Sostituzione cordolo in cls ; Demolizione e completo rifacimento pavimentazione in cubetti di porfido

**2.255**

€

PEBA COMUNE DI SAN GIORGIO DI NOGARO (UD) > PERCORSI > Percorso 5 - distretto sanitario-cimitero-municipio

Rilevatore **0181**

Data Rilievo **04 Novembre 2025**

Ultimo aggiornamento scheda: 18 Dicembre 2025

Indirizzo

Via Ippolito Nievo 1, 33058 San  
Giorgio di Nogaro

LIV.  
di priorità

3

ID Scheda

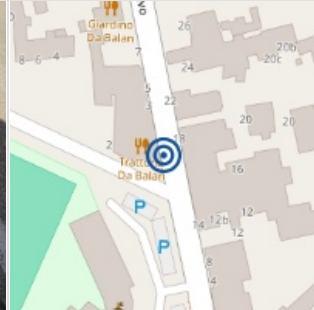
**E** 00FF9-00998

RILIEVO STATO DI FATTO

ITINERARIO PEDONALE

PERCORSO PEDONALE

OSTACOLO VERTICALE



Fioriera	Si
Dimensioni	X-- Y--
Materiale	--
Note relative al rilievo	Restringimento a 75 cm

LINK ALTRE CRITICITÀ

Nessuna criticità collegata

IPOTESI DI SOLUZIONE



PS2498

Interlocazione con soggetto terzo interessato per lo spostamento della fioriera

Interlocazione con proprietario della fioriera o vaso per concordare una nuova posizione che consenta di mantenere una larghezza del percorso pedonale pari ad almeno 90 cm.

STIMA DEL COSTO

0 €

PEBA COMUNE DI SAN GIORGIO DI NOGARO (UD) > PERCORSI > Percorso 5 - distretto sanitario-cimitero-municipio

Rilevatore **0181**  
 Data Rilievo **04 Novembre 2025**  
 Ultimo aggiornamento scheda: 18 Dicembre 2025


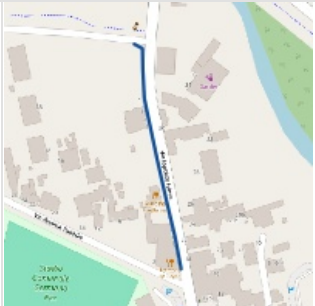
Indirizzo  
**Palmanova/Ippolito Nievo 15 - San  
 Giorgio di Nogaro (Udine)**

LIV.  
 di priorità  
**3**

ID Scheda  
**E 00FF9-00999**

RILIEVO STATO DI FATTO

ITINERARIO PEDONALE    PERCORSO PEDONALE    AREA PER CAMBIO DIREZIONE





Assenza	Si	
Dimensioni	X --	Y --
Materiale	--	
Note relative al rilievo	--	

LINK ALTRE CRITICITÀ

<b>E 00FF9-00994</b>	LIV. <b>1</b>	<b>Larghezza Percorso pedonale</b> Palmanova/Ippolito Nievo 15 - San Giorgio di Nogaro (Udine)	Costo stimato <b>3000 €</b>	<input checked="" type="radio"/>
<b>E 00FF9-00996</b>	LIV. <b>1</b>	<b>Pendenza trasversale Percorso pedonale</b> Via Ippolito Nievo 7, 33058 San Giorgio di Nogaro	Costo stimato <b>3210 €</b>	<input checked="" type="radio"/>
<b>E 00FF9-00995</b>	LIV. <b>1</b>	<b>Manufatto edilizio o tecnologico sporgente Ostacolo verticale</b> Via Ippolito Nievo 7, 33058 San Giorgio di Nogaro	Costo stimato --	<input checked="" type="radio"/>

IPOTESI DI SOLUZIONE



**PS1775 (modificato)**  
**Risoluzione criticità non vantaggiosa in relazione al dispendio economico**

Considerando le condizioni di contesto o di uso, si ritiene che l'intervento di soluzione non sia economicamente vantaggioso alla luce del beneficio ottenibile.

Si precisa che nel tratto nord del percorso lo scostamento dal limite di legge è lieve (5 cm) mentre nella parte sud la problematica verrà mitigata attraverso l'applicazione della soluzione relativa alla larghezza del percorso pedonale.

STIMA DEL COSTO **0 €**

PEBA COMUNE DI SAN GIORGIO DI NOGARO (UD) > PERCORSI > Percorso 5 - distretto sanitario-cimitero-municipio

Rilevatore **0181**  
 Data Rilievo **04 Novembre 2025**  
 Ultimo aggiornamento scheda: 18 Dicembre 2025

Indirizzo  
**Via Palladio 2, 33058 San Giorgio di Nogaro**

LIV.  
 di priorità  
**1**

ID Scheda  
**E 00FF9-01001**

RILIEVO STATO DI FATTO

ITINERARIO PEDONALE    ATTRAVERSAMENTO PEDONALE    **SEGNALETICA TATTILO PLANTARE**

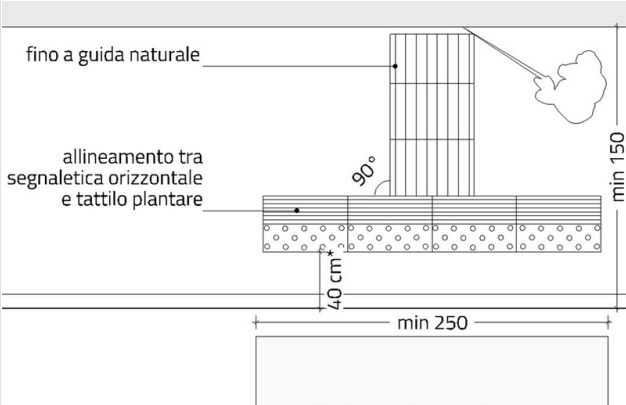



Assenza	Si
Dimensioni	X 180,00 cm    Y --
Materiale	--
Note relative al rilievo	--

LINK ALTRE CRITICITÀ

<b>E 00FF9-01044</b>	LIV. <b>1</b>	<b>Pendenza trasversale Area per cambio direzione</b> Via Palladio 2, 33058 San Giorgio di Nogaro	Costo stimato <b>2650 €</b>
<b>E 00FF9-01002</b>	LIV. <b>1</b>	<b>Non ortogonale Attraversamento pedonale</b> Via Palladio 2, 33058 San Giorgio di Nogaro	Costo stimato --
<b>E 00FF9-01004</b>	LIV. <b>1</b>	<b>Assenza Segnaletica tattilo plantare</b> Piazza del Municipio 2, 33058 San Giorgio di Nogaro	Costo stimato <b>270 €</b>
<b>E 00FF9-01046</b>	LIV. <b>1</b>	<b>Pendenza trasversale Area per cambio direzione</b> Piazza del Municipio 2, 33058 San Giorgio di Nogaro	Costo stimato <b>7140 €</b>
<b>E 00FF9-01005</b>	LIV. <b>3</b>	<b>Lunghezza Attraversamento pedonale</b> Via Palladio 2, 33058 San Giorgio di Nogaro	Costo stimato --

IPOSTESI DI SOLUZIONE



**PS1542**  
**Posa di segnaletica tattilo plantare**

Posa segnaletica tattilo-plantare con moduli in calcestruzzo e codice LVE per individuare e segnalare la presenza dell'attraversamento pedonale, con codice "pericolo valicabile" posto in direzione parallela all'asse stradale e codice "direzione rettilinea" in direzione perpendicolare a collegamento del codice "pericolo valicabile" con la guida naturale (edificio/muro di recinzione/cordolo ecc.).

La posa della segnaletica dovrà avvenire in conformità con le indicazioni contenute nelle linee guida I.N.M.A.C.I per la progettazione dei percorsi tattilo-plantari.

**STIMA DEL COSTO**  
 Posa moduli segnaletica tattilo-plantare in cls **180 €**

\* in caso di percorso con larghezza fino a 150 cm posizionare il codice pericolo valicabile adiacente al cordolo

PEBA COMUNE DI SAN GIORGIO DI NOGARO (UD) > PERCORSI > Percorso 5 - distretto sanitario-cimitero-municipio

Rilevatore **0181**

Data Rilievo **04 Novembre 2025**

Ultimo aggiornamento scheda: 18 Dicembre 2025

Indirizzo

Via Palladio 2, 33058 San Giorgio di Nogaro

LIV.  
di priorità

**1**

ID Scheda

**E 00FF9-01002**

RILIEVO STATO DI FATTO

ITINERARIO PEDONALE

ATTRAVERSAMENTO PEDONALE



Non ortogonale	Si
Dimensioni	X 100,00 cm Y 600,00 cm
Materiale	Porfido a cubetti
Note relative al rilievo	--

LINK ALTRE CRITICITÀ

<b>E 00FF9-01044</b>	LIV. <b>1</b>	<b>Pendenza trasversale Area per cambio direzione</b> Via Palladio 2, 33058 San Giorgio di Nogaro	Costo stimato <b>2650 €</b>
<b>E 00FF9-01001</b>	LIV. <b>1</b>	<b>Assenza Segnaletica tattilo plantare</b> Via Palladio 2, 33058 San Giorgio di Nogaro	Costo stimato <b>180 €</b>
<b>E 00FF9-01004</b>	LIV. <b>1</b>	<b>Assenza Segnaletica tattilo plantare</b> Piazza del Municipio 2, 33058 San Giorgio di Nogaro	Costo stimato <b>270 €</b>
<b>E 00FF9-01046</b>	LIV. <b>1</b>	<b>Pendenza trasversale Area per cambio direzione</b> Piazza del Municipio 2, 33058 San Giorgio di Nogaro	Costo stimato <b>7140 €</b>
<b>E 00FF9-01005</b>	LIV. <b>3</b>	<b>Lunghezza Attraversamento pedonale</b> Via Palladio 2, 33058 San Giorgio di Nogaro	Costo stimato --

IPOSTESI DI SOLUZIONE

<p>area in piano per cambio di direzione</p> <p>90°</p> <p>min 150</p>	<p><b>PS2214</b></p> <p><b>Adeguamento del raccordo col marciapiede su uno dei due lati</b></p> <p>Demolizione del cordolo a delimitazione del marciapiede e rifacimento dello stesso in direzione parallela a quello presente sul lato opposto della carreggiata, ampliando conseguentemente l'area del percorso pedonale.</p>
	<p><b>STIMA DEL COSTO</b></p> <p>Costo compreso nella soluzione relativa all'eliminazione della pendenza trasversale</p> <p><b>0 €</b></p>

PEBA COMUNE DI SAN GIORGIO DI NOGARO (UD) > PERCORSI > Percorso 5 - distretto sanitario-cimitero-municipio

Rilevatore **0181**

Data Rilievo **04 Novembre 2025**

Ultimo aggiornamento scheda: 18 Dicembre 2025

Indirizzo

Piazza del Municipio 2, 33058 San  
Giorgio di Nogaro

LIV.  
di priorità

**1**

ID Scheda

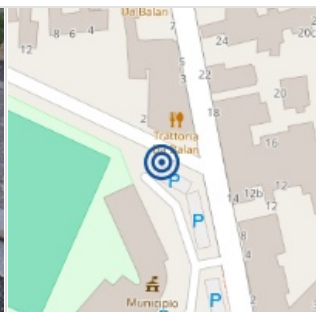
**E 00FF9-01004**

RILIEVO STATO DI FATTO

ITINERARIO PEDONALE

ATTRAVERSAMENTO PEDONALE

SEGNALETICA TATTILO PLANTARE



Assenza	Si
Dimensioni	X 200,00 cm Y --
Materiale	--
Note relative al rilievo	--

LINK ALTRE CRITICITÀ

<b>E 00FF9-01044</b>	LIV. <b>1</b>	<b>Pendenza trasversale Area per cambio direzione</b> Via Palladio 2, 33058 San Giorgio di Nogaro	Costo stimato <b>2650 €</b>
<b>E 00FF9-01001</b>	LIV. <b>1</b>	<b>Assenza Segnaletica tattilo plantare</b> Via Palladio 2, 33058 San Giorgio di Nogaro	Costo stimato <b>180 €</b>
<b>E 00FF9-01002</b>	LIV. <b>1</b>	<b>Non ortogonale Attraversamento pedonale</b> Via Palladio 2, 33058 San Giorgio di Nogaro	Costo stimato --
<b>E 00FF9-01046</b>	LIV. <b>1</b>	<b>Pendenza trasversale Area per cambio direzione</b> Piazza del Municipio 2, 33058 San Giorgio di Nogaro	Costo stimato <b>7140 €</b>
<b>E 00FF9-01005</b>	LIV. <b>3</b>	<b>Lunghezza Attraversamento pedonale</b> Via Palladio 2, 33058 San Giorgio di Nogaro	Costo stimato --

IPOSTESI DI SOLUZIONE

\* in caso di percorso con larghezza fino a 150 cm posizionare il codice pericolo valicabile adiacente al cordolo

**PS1542**  
**Posa di segnaletica tattilo plantare**

Posa segnaletica tattilo-plantare con moduli in calcestruzzo e codice LVE per individuare e segnalare la presenza dell'attraversamento pedonale, con codice "pericolo valicabile" posto in direzione parallela all'asse stradale e codice "direzione rettilinea" in direzione perpendicolare a collegamento del codice "pericolo valicabile" con la guida naturale (edificio/muro di recinzione/cordolo ecc.).

La posa della segnaletica dovrà avvenire in conformità con le indicazioni contenute nelle linee guida I.N.M.A.C.I per la progettazione dei percorsi tattilo-plantari.

STIMA DEL COSTO  
Posa moduli segnaletica tattilo-plantare in cls **270 €**

PEBA COMUNE DI SAN GIORGIO DI NOGARO (UD) > PERCORSI > Percorso 5 - distretto sanitario-cimitero-municipio

Rilevatore **0181**

Data Rilievo **04 Novembre 2025**

Ultimo aggiornamento scheda: 18 Dicembre 2025

Indirizzo

Via Palladio 2, 33058 San Giorgio di Nogaro

LIV.  
di priorità

**3**

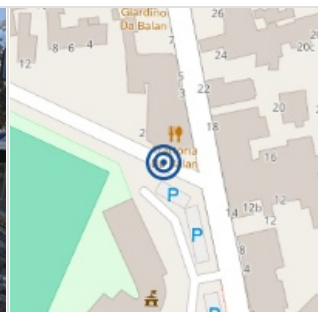
ID Scheda

**E 00FF9-01005**

RILIEVO STATO DI FATTO

ITINERARIO PEDONALE

ATTRAVERSAMENTO PEDONALE



Lunghezza	9	≅ 8 m
Dimensioni	X 300,00 cm	Y 900,00 cm
Materiale	Asfalto	
Note relative al rilievo	--	

LINK ALTRE CRITICITÀ

<b>E 00FF9-01044</b>	LIV. <b>1</b>	<b>Pendenza trasversale Area per cambio direzione</b> Via Palladio 2, 33058 San Giorgio di Nogaro	Costo stimato <b>2650 €</b>
<b>E 00FF9-01001</b>	LIV. <b>1</b>	<b>Assenza Segnaletica tattilo plantare</b> Via Palladio 2, 33058 San Giorgio di Nogaro	Costo stimato <b>180 €</b>
<b>E 00FF9-01002</b>	LIV. <b>1</b>	<b>Non ortogonale Attraversamento pedonale</b> Via Palladio 2, 33058 San Giorgio di Nogaro	Costo stimato --
<b>E 00FF9-01004</b>	LIV. <b>1</b>	<b>Assenza Segnaletica tattilo plantare</b> Piazza del Municipio 2, 33058 San Giorgio di Nogaro	Costo stimato <b>270 €</b>
<b>E 00FF9-01046</b>	LIV. <b>1</b>	<b>Pendenza trasversale Area per cambio direzione</b> Piazza del Municipio 2, 33058 San Giorgio di Nogaro	Costo stimato <b>7140 €</b>

IPOTESI DI SOLUZIONE

area in piano per cambio di direzione

90°

40

min 250

rampa breve di raccordo con pendenza ideale max 5% e senza pendenza trasversale

**PS2334**  
**Realizzazione di prolungamento del percorso pedonale con contestuale riduzione della lunghezza dell'attraversamento pedonale**

Prolungamento del percorso pedonale di accesso all'attraversamento pedonale, sulla banchina di entrambi i lati della carreggiata, e realizzazione di elementi posti a protezione del prolungamento stesso (aiuole/cordoli/paletti dissuasori ecc.), al fine di ridurre la lunghezza complessiva dell'attraversamento. Verranno inoltre modificati i marciapiedi laterali per la creazione di un adeguato raccordo mediante rampe con pendenza consigliata del 5% (max 15% in caso di dislivello fino a 15 cm). Realizzazione di nuova segnaletica tattilo-plantare con codice LVE, in coerenza con la nuova configurazione dei percorsi che conducono all'attraversamento e nel rispetto delle indicazioni contenute nelle linee guida I.N.M.A.C.I per la progettazione dei percorsi tattilo-plantari.

**STIMA DEL COSTO**  
Costo compreso nella soluzione relativa all'eliminazione della pendenza trasversale

**0**  
**€**

PEBA COMUNE DI SAN GIORGIO DI NOGARO (UD) > PERCORSI > Percorso 5 - distretto sanitario-cimitero-municipio

Rilevatore **0181**  
 Data Rilievo **04 Novembre 2025**  
 Ultimo aggiornamento scheda: 18 Dicembre 2025

Indirizzo  
**Palmanova/Ippolito Nievo 15 - San  
 Giorgio di Nogaro (Udine)**

LIV.  
 di priorità  
**3**


ID Scheda  
**E 00FF9-01006**

RILIEVO STATO DI FATTO

ITINERARIO PEDONALE

PERCORSO PEDONALE

PAVIMENTAZIONE

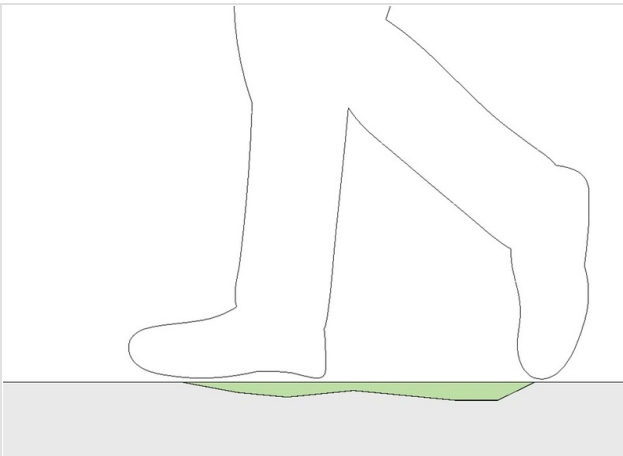


Sconnessioni	Si	
Dimensioni	X 50,00 cm	Y 1100,00 cm
Materiale	--	
Note relative al rilievo	Pavimentazione ribassata in corrispondenza del cordolo Cordolo da sostituire dimensione 2 m	

LINK ALTRE CRITICITÀ

Nessuna criticità collegata

IPOTESI DI SOLUZIONE



**PS1593**  
**Demolizione e rifacimento porzione di marciapiede**  
 Demolizione del tratto di marciapiede con sconnessioni e/o avvallamenti, rifacimento del sottofondo, ripristino della pavimentazione mediante l'utilizzo del medesimo materiale, ed eventuale adeguamento altimetrico dei pozzetti presenti sul percorso. Pendenza trasversale massima dell'1% per lo scolo delle acque meteoriche.

**STIMA DEL COSTO**  
 Sostituzione cordolo in pietra ; Demolizione e completo rifacimento pavimentazione in cubetti di porfido

**740**  
**€**

PEBA COMUNE DI SAN GIORGIO DI NOGARO (UD) > PERCORSI > Percorso 5 - distretto sanitario-cimitero-municipio

Rilevatore **0181**

Data Rilievo **04 Novembre 2025**

Ultimo aggiornamento scheda: 18 Dicembre 2025

Indirizzo

Via Ippolito Nievo 14, 33058 San  
Giorgio di Nogaro

LIV.  
di priorità

3

ID Scheda

**E** 00FF9-01007

RILIEVO STATO DI FATTO

ITINERARIO PEDONALE

PERCORSO PEDONALE

PAVIMENTAZIONE

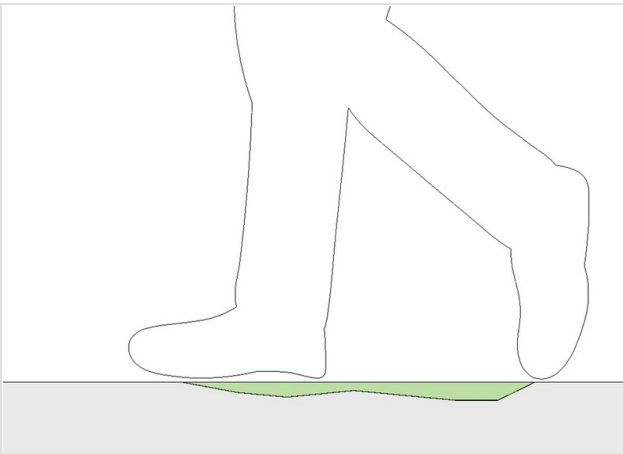


Sconnessioni	Si
Dimensioni	X 150,00 cm Y 150,00 cm
Materiale	Porfido a cubetti
Note relative al rilievo	--

LINK ALTRE CRITICITÀ

Nessuna criticità collegata

IPOSTESI DI SOLUZIONE



PS1593

Demolizione e rifacimento porzione di marciapiede

Demolizione del tratto di marciapiede con sconnessioni e/o avvallamenti, rifacimento del sottofondo, ripristino della pavimentazione mediante l'utilizzo del medesimo materiale, ed eventuale adeguamento altimetrico dei pozzetti presenti sul percorso. Pendenza trasversale massima dell'1% per lo scolo delle acque meteoriche.

STIMA DEL COSTO

Demolizione e completo rifacimento pavimentazione in cubetti di porfido

**320**

€

PEBA COMUNE DI SAN GIORGIO DI NOGARO (UD) > PERCORSI > Percorso 5 - distretto sanitario-cimitero-municipio

Rilevatore **0181**

Data Rilievo **04 Novembre 2025**

Ultimo aggiornamento scheda: 18 Dicembre 2025

Indirizzo

Palmanova/Ippolito Nievo 15 - San  
Giorgio di Nogaro (Udine)

LIV.  
di priorità

3

ID Scheda

**E 00FF9-01008**

RILIEVO STATO DI FATTO

ITINERARIO PEDONALE

PERCORSO PEDONALE

PROTEZIONE

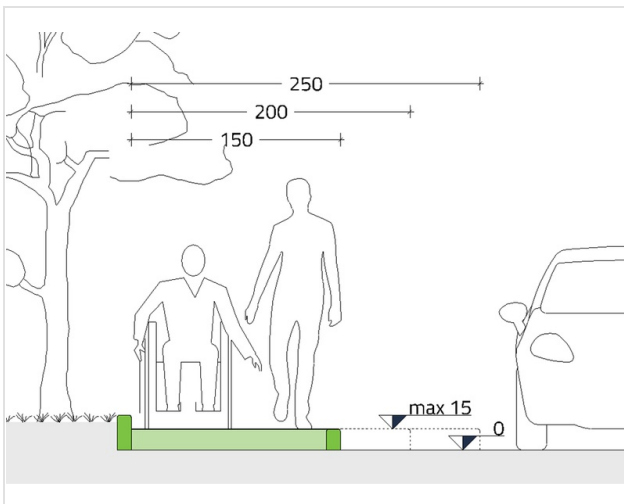


Assenza	Si
Dimensioni	X 200,00 cm Y 960,00 cm
Materiale	Porfido a cubetti
Note relative al rilievo	--

LINK ALTRE CRITICITÀ

Nessuna criticità collegata

IPOTESI DI SOLUZIONE



PS2338

**Incremento quota marciapiede a raso rispetto al piano stradale**

Incremento della quota del marciapiede esistente, attualmente realizzato a raso o con minimo dislivello rispetto al piano stradale, al fine di creare una separazione fisica con quest'ultimo volta a dissuadere dalla possibilità di sosta non regolamentare dei veicoli. La quota del marciapiede rispetto al piano stradale dovrà essere compresa preferibilmente tra 10 e 15 cm, e il percorso dovrà essere dotato di pendenza trasversale massima pari all'1% necessaria per lo scolo delle acque meteoriche.

Eventuali raccordi, con tratti di percorso adiacenti a quello oggetto d'intervento, dovranno essere fatti mediante la formazione di rampe con pendenza ottimale pari al 5% (max 15% per dislivelli fino a 15 cm) e prive di pendenza trasversale.

STIMA DEL COSTO

Sostituzione cordolo in pietra ; Demolizione e completo rifacimento pavimentazione in cubetti di porfido

**3.500**

€

PEBA COMUNE DI SAN GIORGIO DI NOGARO (UD) > PERCORSI > Percorso 5 - distretto sanitario-cimitero-municipio

Rilevatore **0181**  
 Data Rilievo **04 Novembre 2025**  
 Ultimo aggiornamento scheda: 18 Dicembre 2025

Indirizzo  
**Piazza del Municipio 2, 33058 San  
 Giorgio di Nogaro**

LIV.  
 di priorità  
**1**

ID Scheda  
**E 00FF9-01009**

RILIEVO STATO DI FATTO

ITINERARIO PEDONALE    PERCORSO PEDONALE

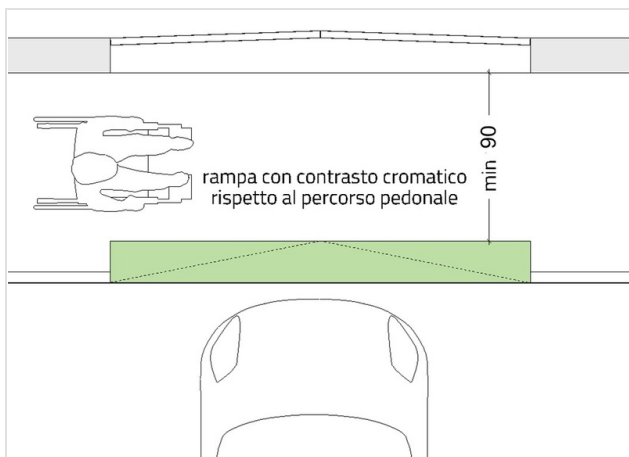


Pendenza trasversale	9.5	≤ 1%
Dimensioni	X 190,00 cm	Y 1300,00 cm
Materiale	Porfido a cubetti	
Note relative al rilievo	--	

LINK ALTRE CRITICITÀ

Nessuna criticità collegata

IPOTESI DI SOLUZIONE



**PS1540**  
**Demolizione del passo carrabile e ricostruzione**

Rifacimento del tratto di marciapiede mantenendo la percorribilità in piano per una larghezza di almeno 90 cm, e realizzazione di una nuova rampa carrabile interna alla rimanente sezione del marciapiede, realizzata con colore contrastante rispetto a quello del percorso pedonale in piano.

**STIMA DEL COSTO**

Rimozione cordolo in pietra ; Demolizione pavimentazione in cubetti in porfido ; Scavo di sbancamento ; Realizzazione caldana armata per passo carrabile ; Preparazione piano di posa e realizzazione nuova pavimentazione in piano in cubetti in porfido ; Realizzazione rampa carrabile in lastre di pietra ; Posa nuovo cordolo in pietra ; Adeguamento altimetrico pozzetto

**5.790**  
**€**

PEBA COMUNE DI SAN GIORGIO DI NOGARO (UD) > PERCORSI > Percorso 5 - distretto sanitario-cimitero-municipio

Rilevatore **0181**

Data Rilievo **04 Novembre 2025**

Ultimo aggiornamento scheda: 18 Dicembre 2025

Indirizzo

Via Ippolito Nievo 2, 33058 San  
Giorgio di Nogaro

LIV.  
di priorità

**3**

ID Scheda

**E 00FF9-01010**

RILIEVO STATO DI FATTO

ITINERARIO PEDONALE

PERCORSO PEDONALE

OSTACOLO ORIZZONTALE



Maglia attraversabile da  
sfera di 2 cm **Si**

Dimensioni **X 40,00 cm Y 760,00 cm**

Materiale **Metallo**

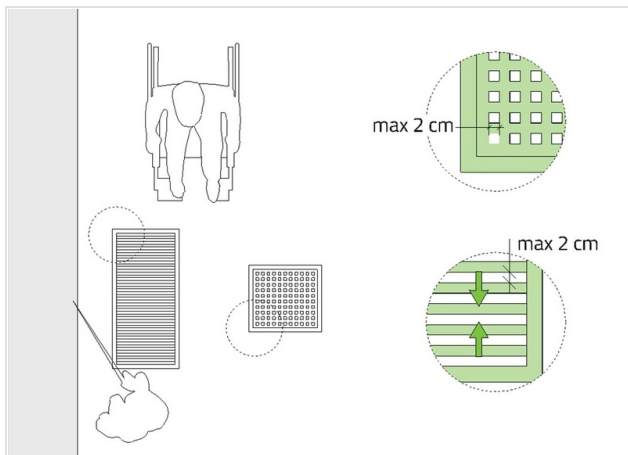
Note relative al rilievo

--

LINK ALTRE CRITICITÀ

Nessuna criticità collegata

IPOSTESI DI SOLUZIONE



PS2241

Sostituzione con caditoia inattraversabile da sfera di 2 cm

Sostituzione caditoia esistente con una provvista di grigliato non  
attraversabile da una sfera di 2 cm di diametro.

STIMA DEL COSTO

Sostituzione griglia caditoia

**1.585 €**

PEBA COMUNE DI SAN GIORGIO DI NOGARO (UD) > PERCORSI > Percorso 5 - distretto sanitario-cimitero-municipio

Rilevatore **0181**  
 Data Rilievo **04 Novembre 2025**  
 Ultimo aggiornamento scheda: 18 Dicembre 2025

Indirizzo  
 Via Ippolito Nievo 2, 33058 San  
 Giorgio di Nogaro

LIV.  
 di priorità  
**2**

ID Scheda  
**E 00FF9-01011**

RILIEVO STATO DI FATTO

ITINERARIO PEDONALE

PERCORSO PEDONALE



Pendenza trasversale **7.5**  $\leq 1\%$

Dimensioni **X 90,00 cm** **Y 740,00 cm**

Materiale **Pietra in lastre**

Note relative al rilievo  
**Dimensioni marciapiede (inclusa rampa) 200x970 cm -  
 Rampa carrabile non più utilizzata**

LINK ALTRE CRITICITÀ

**E 00FF9-01958**

LIV.  
**2**

**Assenza Segnaletica tattilo plantare**

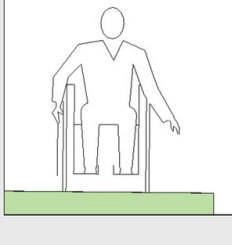
Via Ippolito Nievo 2, 33058 San Giorgio di Nogaro

Costo stimato

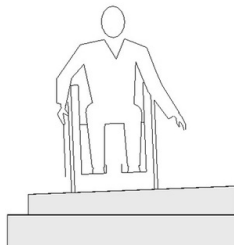
**545 €**

IPOTESI DI SOLUZIONE

pendenza trasversale  
 max 1%



esempio:  
 pendenza trasversale 4%  
 con rischio ribaltamento



**PS2204 (modificato)**

**Demolizione del marciapiede e ricostruzione**

Demolizione pavimentazione e rifacimento in piano del marciapiede (pendenza trasversale max 1% necessaria al deflusso delle acque meteoriche). Rimozione rampa carrabile non utilizzata.

**STIMA DEL COSTO**

Rimozione porzione di pavimentazione in asfalto ; Scavo di sbancamento ; Realizzazione strato di fondazione in misto cementato ; Preparazione piano di posa e realizzazione nuova pavimentazione in piano in cubetti in porfido ; Posa nuovo cordolo in pietra

**3.140**  
**€**

PEBA COMUNE DI SAN GIORGIO DI NOGARO (UD) > PERCORSI > Percorso 5 - distretto sanitario-cimitero-municipio

Rilevatore **0181**

Data Rilievo **04 Novembre 2025**

Ultimo aggiornamento scheda: 19 Dicembre 2025

Indirizzo

Palmanova/Ippolito Nievo 15 - San  
Giorgio di Nogaro (Udine)

LIV.  
di priorità

3

ID Scheda

**E** 00FF9-01012

RILIEVO STATO DI FATTO

ITINERARIO PEDONALE

PERCORSO PEDONALE

SEGNALETICA ORIZZONTALE



Non coerente	Si	
Dimensioni	X 180,00 cm	Y 1630,00 cm
Materiale	Asfalto	
Note relative al rilievo	--	

LINK ALTRE CRITICITÀ

Nessuna criticità collegata

IPOSTESI DI SOLUZIONE

<p>pavimentazione a contrasto cromatico e materico rispetto alla carreggiata</p> <p>min 150</p>	<p><b>PS2507</b> <b>Realizzazione di segnaletica orizzontale per separare percorso pedonale e area carrabile</b></p> <p>Realizzazione della colorazione del percorso pedonale, contrastante cromaticamente con la pavimentazione dell'area carrabile, mantenendo una larghezza del percorso possibilmente di almeno 150 cm.</p>
	<p><b>STIMA DEL COSTO</b> Realizzazione nuova segnaletica orizzontale <b>2.040 €</b></p>

PEBA COMUNE DI SAN GIORGIO DI NOGARO (UD) > PERCORSI > Percorso 5 - distretto sanitario-cimitero-municipio

Rilevatore **0181**  
 Data Rilievo **04 Novembre 2025**  
 Ultimo aggiornamento scheda: 18 Dicembre 2025

Indirizzo  
**Piazza del Municipio 2, 33058 San  
 Giorgio di Nogaro**

LIV.  
 di priorità  
**1**

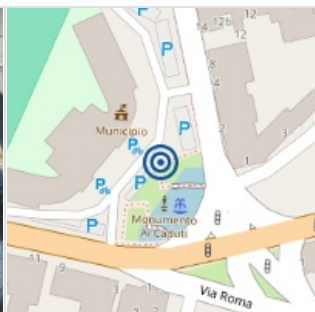
ID Scheda  
**E 00FF9-01013**

RILIEVO STATO DI FATTO

ITINERARIO PEDONALE

ATTRAVERSAMENTO PEDONALE

SEGNALETICA TATTILO PLANTARE



Assenza	Si
Dimensioni	X 420,00 cm Y --
Materiale	Asfalto
Note relative al rilievo	--

LINK ALTRE CRITICITÀ

E 00FF9-01014

LIV.  
**1**

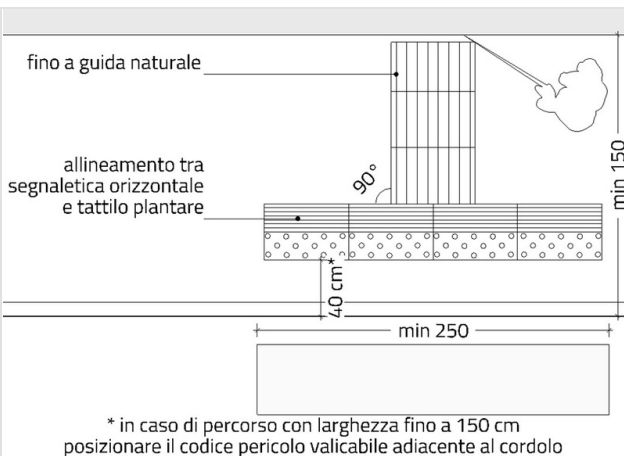
Assenza Segnaletica tattilo plantare

Piazza del Municipio 2, 33058 San Giorgio di Nogaro

Costo stimato

**390 €**

IPOTESI DI SOLUZIONE



PS1542

Posa di segnaletica tattilo plantare

Posa segnaletica tattilo-plantare con moduli in calcestruzzo e codice LVE per individuare e segnalare la presenza dell'attraversamento pedonale, con codice "pericolo valicabile" posto in direzione parallela all'asse stradale e codice "direzione rettilinea" in direzione perpendicolare a collegamento del codice "pericolo valicabile" con la guida naturale (edificio/muro di recinzione/cordolo ecc.).

La posa della segnaletica dovrà avvenire in conformità con le indicazioni contenute nelle linee guida I.N.M.A.C.I per la progettazione dei percorsi tattilo-plantari.

STIMA DEL COSTO

Demolizione pavimentazione in asfalto con tagli delimitatori ;  
 Posa moduli segnaletica tattilo-plantare in cls

**350**  
 €

PEBA COMUNE DI SAN GIORGIO DI NOGARO (UD) > PERCORSI > Percorso 5 - distretto sanitario-cimitero-municipio

Rilevatore **0181**  
 Data Rilievo **04 Novembre 2025**  
 Ultimo aggiornamento scheda: 18 Dicembre 2025

Indirizzo  
**Piazza del Municipio 2, 33058 San  
 Giorgio di Nogaro**

LIV.  
 di priorità  
**1**

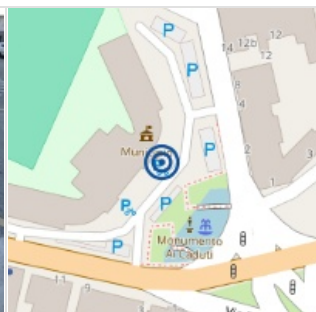
ID Scheda  
**E 00FF9-01014**

RILIEVO STATO DI FATTO

ITINERARIO PEDONALE

ATTRAVERSAMENTO PEDONALE

SEGNALETICA TATTILO PLANTARE



Assenza	Si
Dimensioni	X 470,00 cm Y --
Materiale	Asfalto
Note relative al rilievo	--

LINK ALTRE CRITICITÀ

E 00FF9-01013

LIV.  
**1**

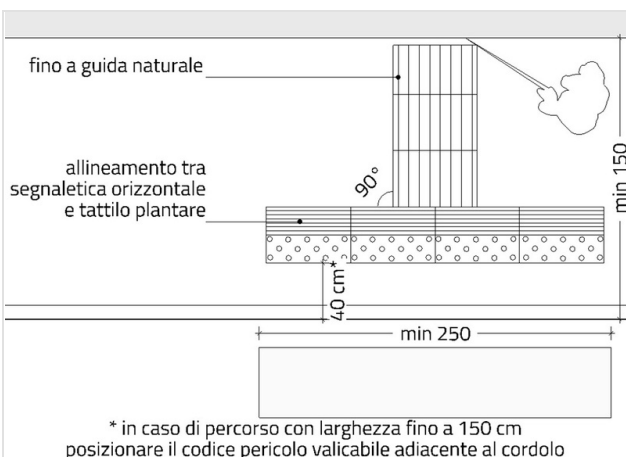
Assenza Segnaletica tattilo plantare

Piazza del Municipio 2, 33058 San Giorgio di Nogaro

Costo stimato

**350 €**

IPOTESI DI SOLUZIONE



PS1542

Posa di segnaletica tattilo plantare

Posa segnaletica tattilo-plantare con moduli in calcestruzzo e codice LVE per individuare e segnalare la presenza dell'attraversamento pedonale, con codice "pericolo valicabile" posto in direzione parallela all'asse stradale e codice "direzione rettilinea" in direzione perpendicolare a collegamento del codice "pericolo valicabile" con la guida naturale (edificio/muro di recinzione/cordolo ecc.).

La posa della segnaletica dovrà avvenire in conformità con le indicazioni contenute nelle linee guida I.N.M.A.C.I per la progettazione dei percorsi tattilo-plantari.

STIMA DEL COSTO

Demolizione pavimentazione in asfalto con tagli delimitatori ;  
 Posa moduli segnaletica tattilo-plantare in cls

**390**  
 €

PEBA COMUNE DI SAN GIORGIO DI NOGARO (UD) > PERCORSI > Percorso 5 - distretto sanitario-cimitero-municipio

Rilevatore **0181**

Data Rilievo **04 Novembre 2025**

Ultimo aggiornamento scheda: 19 Dicembre 2025

Indirizzo

Piazza del Municipio 2, 33058 San  
Giorgio di Nogaro

LIV.  
di priorità

**3**

ID Scheda

**E 00FF9-01015**

RILIEVO STATO DI FATTO

ITINERARIO PEDONALE

STALLO RISERVATO



Lunghezza **520** cm

Dimensioni **X 260,00 cm Y 520,00 cm**

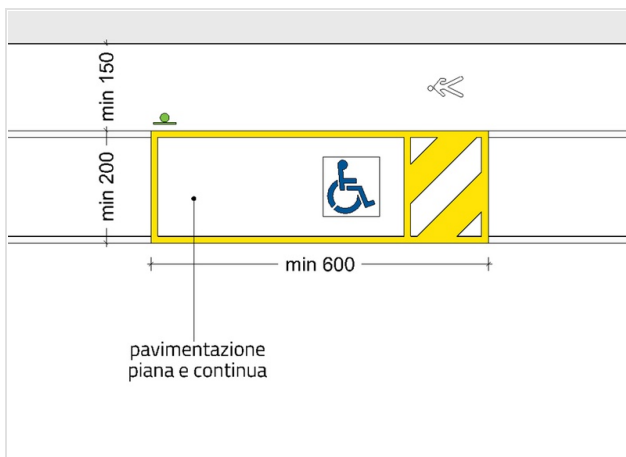
Materiale **--**

Note relative al rilievo  
**Segnaletica orizzontale errata**

LINK ALTRE CRITICITÀ

Nessuna criticità collegata

IPOTESI DI SOLUZIONE



PS2506

Rifacimento di segnaletica orizzontale

Rifacimento segnaletica stallo di sosta riservato con dimensioni congrue al D.M. 236/1989, e inserendo la zebra nell'area di manovra per la discesa dal veicolo in conformità con quanto indicato nella parte grafica dell'art. 149 del regolamento di attuazione del Codice della Strada.

STIMA DEL COSTO

Realizzazione nuova segnaletica orizzontale per stallo riservato **70 €**

PEBA COMUNE DI SAN GIORGIO DI NOGARO (UD) > PERCORSI > Percorso 5 - distretto sanitario-cimitero-municipio

Rilevatore **0181**  
 Data Rilievo **06 Novembre 2025**  
 Ultimo aggiornamento scheda: 18 Dicembre 2025



Indirizzo  
**Via Palladio 2, 33058 San Giorgio di Nogaro**

LIV.  
 di priorità  
**1**

ID Scheda  
**E 00FF9-01044**

RILIEVO STATO DI FATTO

ITINERARIO PEDONALE    ATTRAVERSAMENTO PEDONALE    AREA PER CAMBIO DIREZIONE

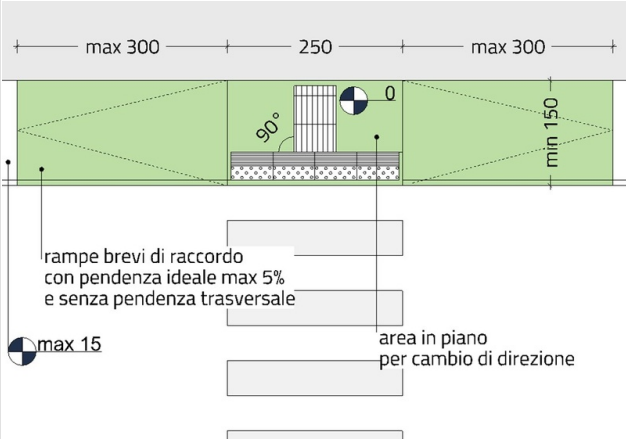



Pendenza trasversale	<b>11</b>	≤ 1%
Dimensioni	<b>X 165,00 cm</b>	<b>Y 600,00 cm</b>
Materiale	<b>Porfido a cubetti</b>	
Note relative al rilievo	--	

LINK ALTRE CRITICITÀ

<b>E 00FF9-01001</b>	LIV. <b>1</b>	<b>Assenza Segnaletica tattilo plantare</b> Via Palladio 2, 33058 San Giorgio di Nogaro	Costo stimato <b>180 €</b>
<b>E 00FF9-01002</b>	LIV. <b>1</b>	<b>Non ortogonale Attraversamento pedonale</b> Via Palladio 2, 33058 San Giorgio di Nogaro	Costo stimato --
<b>E 00FF9-01004</b>	LIV. <b>1</b>	<b>Assenza Segnaletica tattilo plantare</b> Piazza del Municipio 2, 33058 San Giorgio di Nogaro	Costo stimato <b>270 €</b>
<b>E 00FF9-01005</b>	LIV. <b>3</b>	<b>Lunghezza Attraversamento pedonale</b> Via Palladio 2, 33058 San Giorgio di Nogaro	Costo stimato --
<b>E 00FF9-01046</b>	LIV. <b>1</b>	<b>Pendenza trasversale Area per cambio direzione</b> Piazza del Municipio 2, 33058 San Giorgio di Nogaro	Costo stimato <b>7140 €</b>

IPOSTESI DI SOLUZIONE



**PS1628**  
**Demolizione e ricostruzione in piano**

Demolizione area per il cambio di direzione e rifacimento della pavimentazione in piano (pendenza trasversale massima 1%). Realizzazione rampe di raccordo con il percorso pedonale attiguo aventi pendenza consigliata del 5% (max 15% in caso di dislivello fino a 15 cm) e prive di pendenza trasversale.

**STIMA DEL COSTO**  
 Rimozione cordolo in pietra ; Demolizione pavimentazione in cubetti in porfido ; Taglio e rimozione asfalto ; Scavo di sbancamento ; Realizzazione strato di fondazione in misto cementato ; Preparazione piano di posa e realizzazione nuova pavimentazione in piano e rampe in cubetti in porfido ; Posa nuovo cordolo in pietra

**2.650 €**

PEBA COMUNE DI SAN GIORGIO DI NOGARO (UD) > PERCORSI > Percorso 5 - distretto sanitario-cimitero-municipio

Rilevatore **0181**  
 Data Rilievo **06 Novembre 2025**  
 Ultimo aggiornamento scheda: 18 Dicembre 2025


Indirizzo  
**Piazza del Municipio 2, 33058 San  
 Giorgio di Nogaro**

LIV.  
 di priorità  
**1**

ID Scheda  
**E 00FF9-01046**

RILIEVO STATO DI FATTO

ITINERARIO PEDONALE
ATTRAVERSAMENTO PEDONALE
AREA PER CAMBIO DIREZIONE

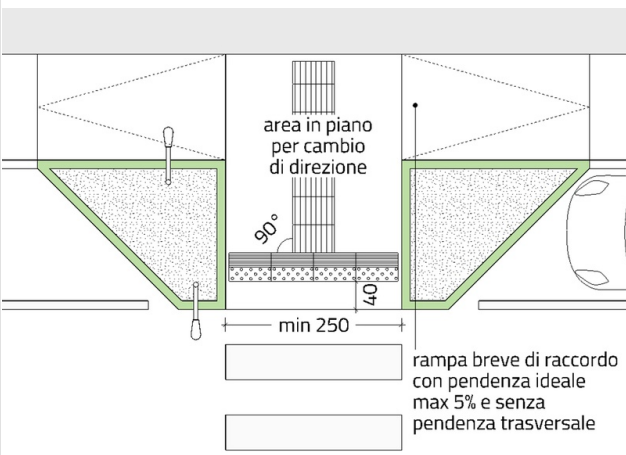


Pendenza trasversale	<b>9</b>	≤ 1%
Dimensioni	<b>X 200,00 cm</b>	<b>Y 570,00 cm</b>
Materiale	<b>Porfido a cubetti</b>	
Note relative al rilievo	--	

LINK ALTRE CRITICITÀ

<b>E 00FF9-01044</b>	<b>LIV. 1</b>	<b>Pendenza trasversale Area per cambio direzione</b> Via Palladio 2, 33058 San Giorgio di Nogaro	Costo stimato <b>2650 €</b>	<span style="color: blue;">●</span>
<b>E 00FF9-01001</b>	<b>LIV. 1</b>	<b>Assenza Segnaletica tattilo plantare</b> Via Palladio 2, 33058 San Giorgio di Nogaro	Costo stimato <b>180 €</b>	<span style="color: blue;">●</span>
<b>E 00FF9-01002</b>	<b>LIV. 1</b>	<b>Non ortogonale Attraversamento pedonale</b> Via Palladio 2, 33058 San Giorgio di Nogaro	Costo stimato --	<span style="color: blue;">●</span>
<b>E 00FF9-01004</b>	<b>LIV. 1</b>	<b>Assenza Segnaletica tattilo plantare</b> Piazza del Municipio 2, 33058 San Giorgio di Nogaro	Costo stimato <b>270 €</b>	<span style="color: blue;">●</span>
<b>E 00FF9-01005</b>	<b>LIV. 3</b>	<b>Lunghezza Attraversamento pedonale</b> Via Palladio 2, 33058 San Giorgio di Nogaro	Costo stimato --	<span style="color: blue;">●</span>

IPOSTESI DI SOLUZIONE



area in piano per cambio di direzione

90°

40

min 250

rampa breve di raccordo con pendenza ideale max 5% e senza pendenza trasversale

**PS2499**  
**Demolizione e ricostruzione in piano e ampliamento tra gli stalli di sosta**

Demolizione area per il cambio di direzione e rifacimento della pavimentazione in piano (pendenza trasversale massima 1%). Realizzazione rampe di raccordo con il percorso pedonale attiguo aventi pendenza consigliata del 5% (max 15% in caso di dislivello fino a 15 cm) e prive di pendenza trasversale, contestualmente all'ampliamento del percorso pedonale sull'area dell'attraversamento pedonale compresa tra gli stalli di sosta.

**STIMA DEL COSTO**  
 Rimozione cordolo in pietra ; Demolizione pavimentazione in cubetti in porfido ; Taglio e rimozione asfalto ; Scavo di sbancamento ; Realizzazione strato di fondazione in misto cementato ; Preparazione piano di posa e realizzazione nuova pavimentazione in piano e rampe in cubetti in porfido ; Posa nuovo cordolo in pietra ; Fornitura terreno per piantumazione aiuole ; Adeguamento segnaletica orizzontale

**7.140**  
€

PEBA COMUNE DI SAN GIORGIO DI NOGARO (UD) > PERCORSI > Percorso 5 - distretto sanitario-cimitero-municipio

Rilevatore **0181**

Data Rilievo **24 Novembre 2025**

Ultimo aggiornamento scheda: 18 Dicembre 2025

Indirizzo

Via Ippolito Nievo 15, 33058 San  
Giorgio di Nogaro

LIV.  
di priorità

2

ID Scheda

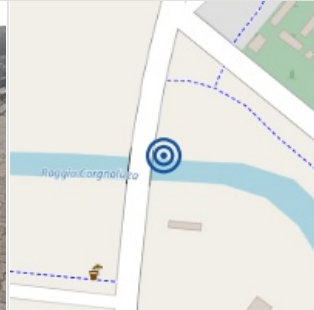
**E** 00FF9-01396

RILIEVO STATO DI FATTO

ITINERARIO PEDONALE

PERCORSO PEDONALE

PARAPETTO



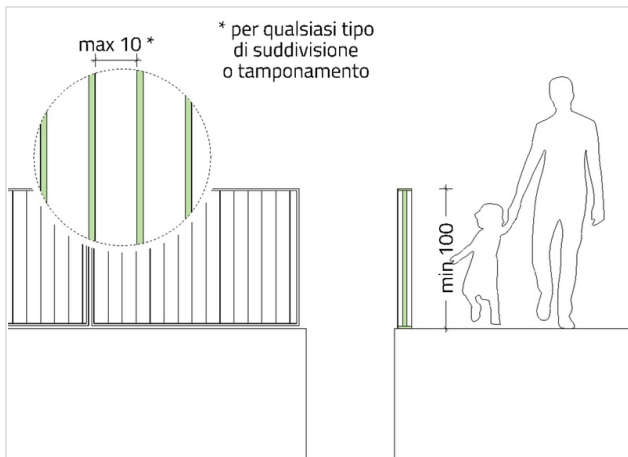
Assenza	Si
Dimensioni	X 500,00 cm Y --
Materiale	--

Note relative al rilievo  
Affaccio su corso d'acqua e scarpata non del tutto protetto

LINK ALTRE CRITICITÀ

Nessuna criticità collegata

IPOSTESI DI SOLUZIONE



PS2500  
Posa di parapetto

Installazione di parapetto con altezza maggiore o uguale a 100 cm e non attraversabile da una sfera con diametro pari a 10 cm.

STIMA DEL COSTO **1.785**  
Realizzazione getto del cordolo in cls ; Posa armatura ;  
Installazione parapetto in acciaio ; Scavo di fondazione ;  
Realizzazione del magrone ; Realizzazione getto di fondazione €

PEBA COMUNE DI SAN GIORGIO DI NOGARO (UD) > PERCORSI > Percorso 5 - distretto sanitario-cimitero-municipio

Rilevatore **0181**

Data Rilievo **16 Dicembre 2025**

Ultimo aggiornamento scheda: 18 Dicembre 2025

Indirizzo

Via Ippolito Nievo 38, 33058 San Giorgio di Nogaro

LIV.  
di priorità

**1**

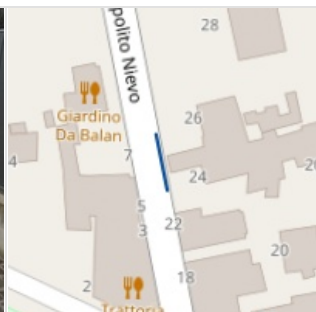
ID Scheda

**E 00FF9-01846**

RILIEVO STATO DI FATTO

ITINERARIO PEDONALE

PERCORSO PEDONALE



Pendenza trasversale	8	≤ 1%
Dimensioni	X 100,00 cm	Y 1740,00 cm
Materiale	Porfido a cubetti	
Note relative al rilievo	--	

LINK ALTRE CRITICITÀ

<b>E 00FF9-00841</b>	LIV. <b>1</b>	<b>Pendenza trasversale Percorso pedonale</b> Via Ippolito Nievo 38, 33058 San Giorgio di Nogaro	Costo stimato <b>3120 €</b>
<b>E 00FF9-00843</b>	LIV. <b>3</b>	<b>Sconnessioni Pavimentazione</b> Via Ippolito Nievo 32, 33058 San Giorgio di Nogaro	Costo stimato --
<b>E 00FF9-01847</b>	LIV. <b>1</b>	<b>Pendenza trasversale Percorso pedonale</b> Via Ippolito Nievo 40, 33058 San Giorgio di Nogaro	Costo stimato <b>1890 €</b>

IPOTESI DI SOLUZIONE

<p>pendenza trasversale max 1 %</p>	<p>esempio: pendenza trasversale 4% con rischio ribaltamento</p>
<p><b>PS2204</b> <b>Demolizione del marciapiede e ricostruzione</b></p> <p>Demolizione pavimentazione e rifacimento in piano del marciapiede (pendenza trasversale max 1% necessaria al deflusso delle acque meteoriche).</p>	
<p><b>STIMA DEL COSTO</b> Rimozione cordolo in cls ; Demolizione pavimentazione in cubetti in porfido ; Scavo di sbancamento ; Realizzazione strato di fondazione in misto cementato ; Preparazione piano di posa e realizzazione nuova pavimentazione in cubetti in porfido ; Posa nuovo cordolo in cls ; Adeguamento altimetrico pozzetti</p> <p style="text-align: right;"><b>1.460 €</b></p>	

PEBA COMUNE DI SAN GIORGIO DI NOGARO (UD) > PERCORSI > Percorso 5 - distretto sanitario-cimitero-municipio

Rilevatore **0181**

Data Rilievo **16 Dicembre 2025**

Ultimo aggiornamento scheda: 19 Dicembre 2025

Indirizzo

Via Ippolito Nievo 40, 33058 San Giorgio di Nogaro

LIV.  
di priorità

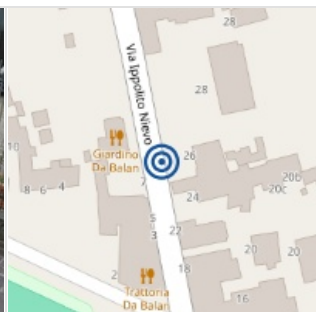
**1**

ID Scheda

**E 00FF9-01847**

RILIEVO STATO DI FATTO

ITINERARIO PEDONALE    PERCORSO PEDONALE

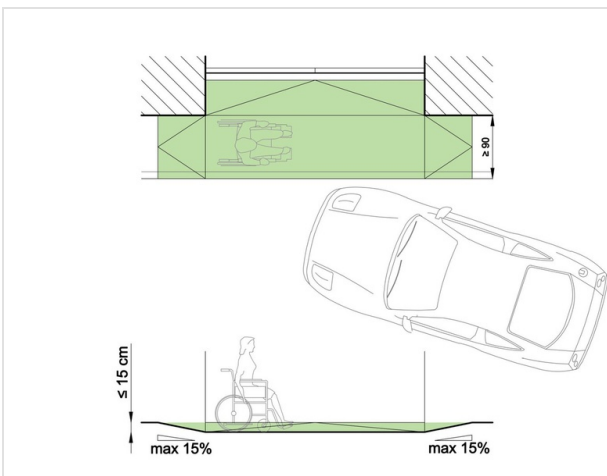


Pendenza trasversale	8	≤ 1%
Dimensioni	X 100,00 cm	Y 300,00 cm
Materiale	Porfido a cubetti	
Note relative al rilievo	--	

LINK ALTRE CRITICITÀ

<b>E 00FF9-00841</b>	LIV. <b>1</b>	<b>Pendenza trasversale Percorso pedonale</b> Via Ippolito Nievo 38, 33058 San Giorgio di Nogaro	Costo stimato <b>3120 €</b>
<b>E 00FF9-01846</b>	LIV. <b>1</b>	<b>Pendenza trasversale Percorso pedonale</b> Via Ippolito Nievo 38, 33058 San Giorgio di Nogaro	Costo stimato <b>1460 €</b>
<b>E 00FF9-00843</b>	LIV. <b>3</b>	<b>Sconnessioni Pavimentazione</b> Via Ippolito Nievo 32, 33058 San Giorgio di Nogaro	Costo stimato --

IPOTESI DI SOLUZIONE



**PS1544**

**Demolizione accesso carrabile e abbassamento del passaggio pedonale a livello stradale**

Demolizione della pavimentazione del marciapiede con pendenza trasversale e rifacimento del percorso con pavimentazione in piano alla medesima quota della carreggiata, raccordato alla quota del marciapiede mediante brevi rampe con pendenza consigliata del 5% (max 15%).  
Raccordo con il cancello carrabile mediante rampa da realizzare all'interno della proprietà privata.

**STIMA DEL COSTO**

Rimozione cordolo in cls ; Demolizione pavimentazione in cubetti in porfido ; Scavo di sbancamento ; Realizzazione di caldana armata per passo carrabile ; Realizzazione strato di fondazione in misto cementato ; Posa nuovo cordolo in cls ; Adeguamento altimetrico pozzetto ; Preparazione piano di posa e realizzazione pavimentazione in cubetti in porfido

**1.890 €**

PEBA COMUNE DI SAN GIORGIO DI NOGARO (UD) > PERCORSI > Percorso 5 - distretto sanitario-cimitero-municipio

Rilevatore **0181**

Data Rilievo **16 Dicembre 2025**

Ultimo aggiornamento scheda: 18 Dicembre 2025

Indirizzo

Via Palmanova 1, 33058 San  
Giorgio di Nogaro

LIV.  
di priorità

**1**

ID Scheda

**E 00FF9-01848**

RILIEVO STATO DI FATTO

ITINERARIO PEDONALE

ATTRAVERSAMENTO PEDONALE

AREA PER CAMBIO DIREZIONE



Pendenza trasversale	<b>11</b>	≤ 1%
Dimensioni	<b>X 115,00 cm</b>	<b>Y 455,00 cm</b>
Materiale	<b>Moduli autobloccanti in cls</b>	
Note relative al rilievo	--	

LINK ALTRE CRITICITÀ

**E 00FF9-01849**

LIV.  
**1**

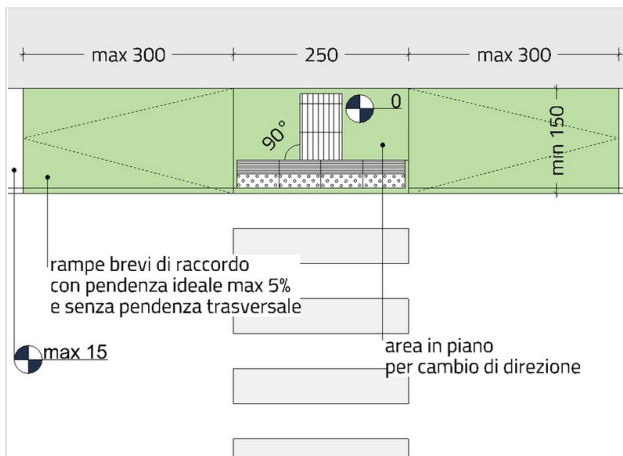
**Non coerente o interrotta Segnaletica tattilo plantare**

Via Palmanova 1, 33058 San Giorgio di Nogaro

Costo stimato

**330 €**

IPOTESI DI SOLUZIONE



**PS1628**

**Demolizione e ricostruzione in piano**

Demolizione area per il cambio di direzione e rifacimento della pavimentazione in piano (pendenza trasversale massima 1%). Realizzazione rampe di raccordo con il percorso pedonale attiguo aventi pendenza consigliata del 5% (max 15% in caso di dislivello fino a 15 cm) e prive di pendenza trasversale.

**STIMA DEL COSTO**

Demolizione e completo rifacimento pavimentazione in elementi autobloccanti ; Sostituzione cordolo in cls ; Scavo di sbancamento per riduzione quota area marciapiede ribassata

**3.570**

**€**

PEBA COMUNE DI SAN GIORGIO DI NOGARO (UD) > PERCORSI > Percorso 5 - distretto sanitario-cimitero-municipio

Rilevatore **0181**

Data Rilievo **16 Dicembre 2025**

Ultimo aggiornamento scheda: 22 Dicembre 2025

Indirizzo

Via Palmanova 1, 33058 San  
Giorgio di Nogaro

LIV.  
di priorità

**1**

ID Scheda

**E 00FF9-01849**

RILIEVO STATO DI FATTO

ITINERARIO PEDONALE

ATTRAVERSAMENTO PEDONALE

SEGNALETICA TATTILO PLANTARE



Non coerente o interrotta

Si

Dimensioni

X 200,00 cm

Y 120,00 cm

Materiale

Cemento

Note relative al rilievo

Segnaletica non coerente con altri codici presenti all'interno del territorio comunale e non collegata ad una guida naturale

LINK ALTRE CRITICITÀ

**E 00FF9-01848**

LIV.  
**1**

**Pendenza trasversale Area per cambio direzione**

Via Palmanova 1, 33058 San Giorgio di Nogaro

Costo stimato

**3570 €**

IPOTESI DI SOLUZIONE



PS2372

Eliminazione dell'elemento

Rimozione completa della segnaletica tattilo plantare.

STIMA DEL COSTO

Posa moduli segnaletica tattilo-plantare in cls

**330 €**

PEBA COMUNE DI SAN GIORGIO DI NOGARO (UD) > PERCORSI > Percorso 5 - distretto sanitario-cimitero-municipio

Rilevatore **0181**

Data Rilievo **17 Dicembre 2025**

Ultimo aggiornamento scheda: 22 Dicembre 2025

Indirizzo

Via Palmanova 3, 33058 San  
Giorgio di Nogaro

LIV.  
di priorità

3

ID Scheda


**E** 00FF9-01865

RILIEVO STATO DI FATTO

ITINERARIO PEDONALE

ACCESSO

SEGNALETICA TATTILO PLANTARE



Assenza **Si**

Dimensioni **X 845,00 cm Y --**

Materiale **--**

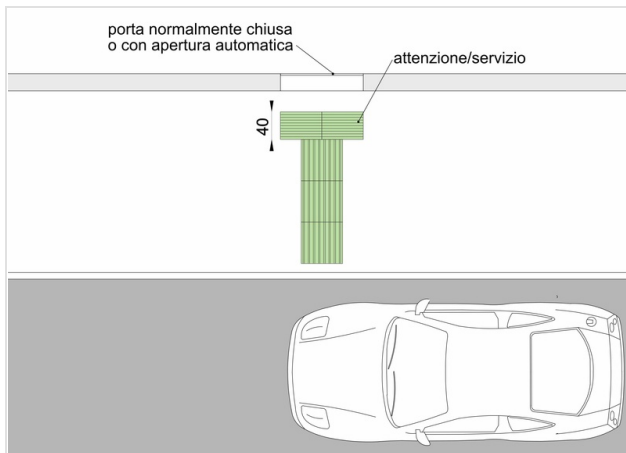
Note relative al rilievo

Assenza segnalazione ingresso edificio distretto sanitario

LINK ALTRE CRITICITÀ

Nessuna criticità collegata

IPOTESI DI SOLUZIONE



porta normalmente chiusa  
o con apertura automatica

attenzione/servizio

40

PS2488

Realizzazione segnaletica tattilo-plantare finalizzata all'individuazione dell'ingresso di un edificio pubblico

Posa di segnaletica tattilo-plantare per l'individuazione dell'ingresso di un edificio pubblico, avente porta normalmente chiusa o con apertura automatica. La posizione della porta verrà individuata da una fascia con codice "ATTENZIONE/SERVIZIO" avente profondità pari a 40 cm. Tale fascia verrà collegata al bordo del marciapiede mediante il codice "DIREZIONE RETTILINEA" creando così uno sbarramento sul percorso, in conformità con quanto previsto dalla linee guida I.N.M.A.C.I.

STIMA DEL COSTO

Demolizione pavimentazione in moduli autobloccanti in cls ; Posa moduli segnaletica tattilo-plantare in cls

**710**

€

PEBA COMUNE DI SAN GIORGIO DI NOGARO (UD) > PERCORSI > Percorso 5 - distretto sanitario-cimitero-municipio

Rilevatore **0181**

Data Rilievo **17 Dicembre 2025**

Ultimo aggiornamento scheda: 19 Dicembre 2025

Indirizzo

Via Ippolito Nievo 14, 33058 San Giorgio di Nogaro

LIV.  
di priorità

2

ID Scheda

**E 00FF9-01948**

RILIEVO STATO DI FATTO

ITINERARIO PEDONALE

PERCORSO PEDONALE

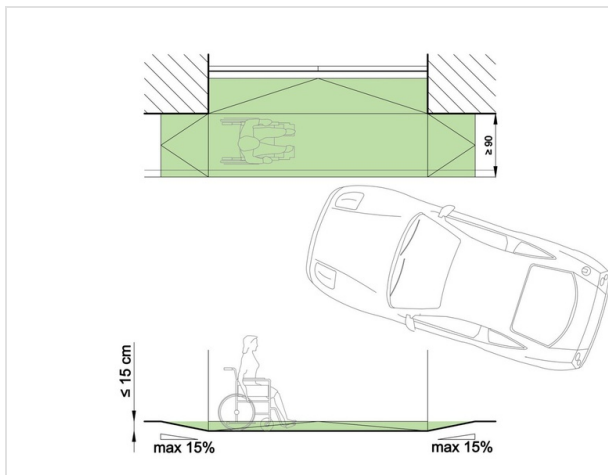


Pendenza trasversale	5.5	≤ 1%
Dimensioni	X 100,00 cm	Y 510,00 cm
Materiale	Porfido a cubetti	
Note relative al rilievo	--	

LINK ALTRE CRITICITÀ

<b>E 00FF9-00834</b>	LIV. 3	<b>Sconnessioni Pavimentazione</b> Via Ippolito Nievo 16, 33058 San Giorgio di Nogaro	Costo stimato --	●
<b>E 00FF9-00835</b>	LIV. 3	<b>Palo luce Ostacolo verticale</b> Via Ippolito Nievo 22, 33058 San Giorgio di Nogaro	Costo stimato --	●
<b>E 00FF9-00836</b>	LIV. 3	<b>Sconnessioni Pavimentazione</b> Via Ippolito Nievo 22, 33058 San Giorgio di Nogaro	Costo stimato --	●
<b>E 00FF9-00833</b>	LIV. 2	<b>Pendenza trasversale Percorso pedonale</b> Via Ippolito Nievo 14, 33058 San Giorgio di Nogaro	Costo stimato <b>2915 €</b>	●

IPOTESI DI SOLUZIONE



PS1544

**Demolizione accesso carrabile e abbassamento del passaggio pedonale a livello stradale**

Demolizione della pavimentazione del marciapiede con pendenza trasversale e rifacimento del percorso con pavimentazione in piano alla medesima quota della carreggiata, raccordato alla quota del marciapiede mediante brevi rampe con pendenza consigliata del 5% (max 15%).  
Raccordo con il cancello carrabile mediante rampa da realizzare all'interno della proprietà privata.

STIMA DEL COSTO

Rimozione cordolo in cls; Demolizione pavimentazione in cubetti in porfido; Scavo di sbancamento; Realizzazione di caldana armata per passo carraio; Realizzazione strato di fondazione in misto cementato; Preparazione piano di posa e realizzazione nuova pavimentazione in piano e rampe in cubetti in porfido; Posa nuovo cordolo in cls; Adeguamento altimetrico pozzetto

**2.360 €**

PEBA COMUNE DI SAN GIORGIO DI NOGARO (UD) > PERCORSI > Percorso 5 - distretto sanitario-cimitero-municipio

Rilevatore **0181**

Data Rilievo **18 Dicembre 2025**

Ultimo aggiornamento scheda: 19 Dicembre 2025

Indirizzo

Via Ippolito Nievo 2, 33058 San  
Giorgio di Nogaro

LIV.  
di priorità

**2**

ID Scheda

**E 00FF9-01958**

RILIEVO STATO DI FATTO

ITINERARIO PEDONALE

PERCORSO PEDONALE

SEGNALETICA TATTILO PLANTARE



Assenza	Si
Dimensioni	X 970,00 cm Y --
Materiale	Porfido a cubetti
Note relative al rilievo	Svolta non segnalata

LINK ALTRE CRITICITÀ

**E 00FF9-01011**

LIV.  
**2**

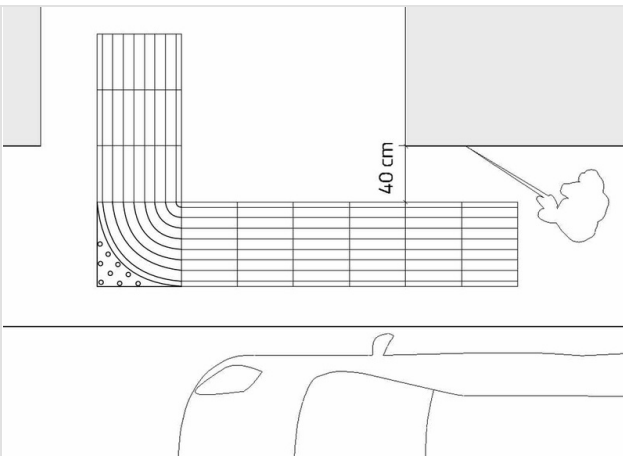
**Pendenza trasversale Percorso pedonale**

Via Ippolito Nievo 2, 33058 San Giorgio di Nogaro

Costo stimato

**3140 €**

IPOTESI DI SOLUZIONE



**PS2461**

**Realizzazione di percorso tattilo-plantare**

Realizzazione percorso tattilo-plantare, per la corretta individuazione di una svolta in assenza di guida naturale, realizzata con moduli aventi il codice "direzione rettilinea" adeguatamente sovrapposti nella parte terminale della guida naturale, e codice "svolta obbligata a 90°", secondo quanto indicato delle linee guida I.N.M.A.C.I. per la posa dei percorsi tattilo-plantari.

**STIMA DEL COSTO**

Rimozione pavimentazione in asfalto ; Posa moduli segnaletica tattilo-plantare in cls

**545**

**€**