

COMUNE DI PRAIANO
Provincia di Salerno

P.A.D.

PIANO ATTUATIVO DI UTILIZZAZIONE DELLE AREE DEL DEMANIO MARITTIMO

TAV. **16**

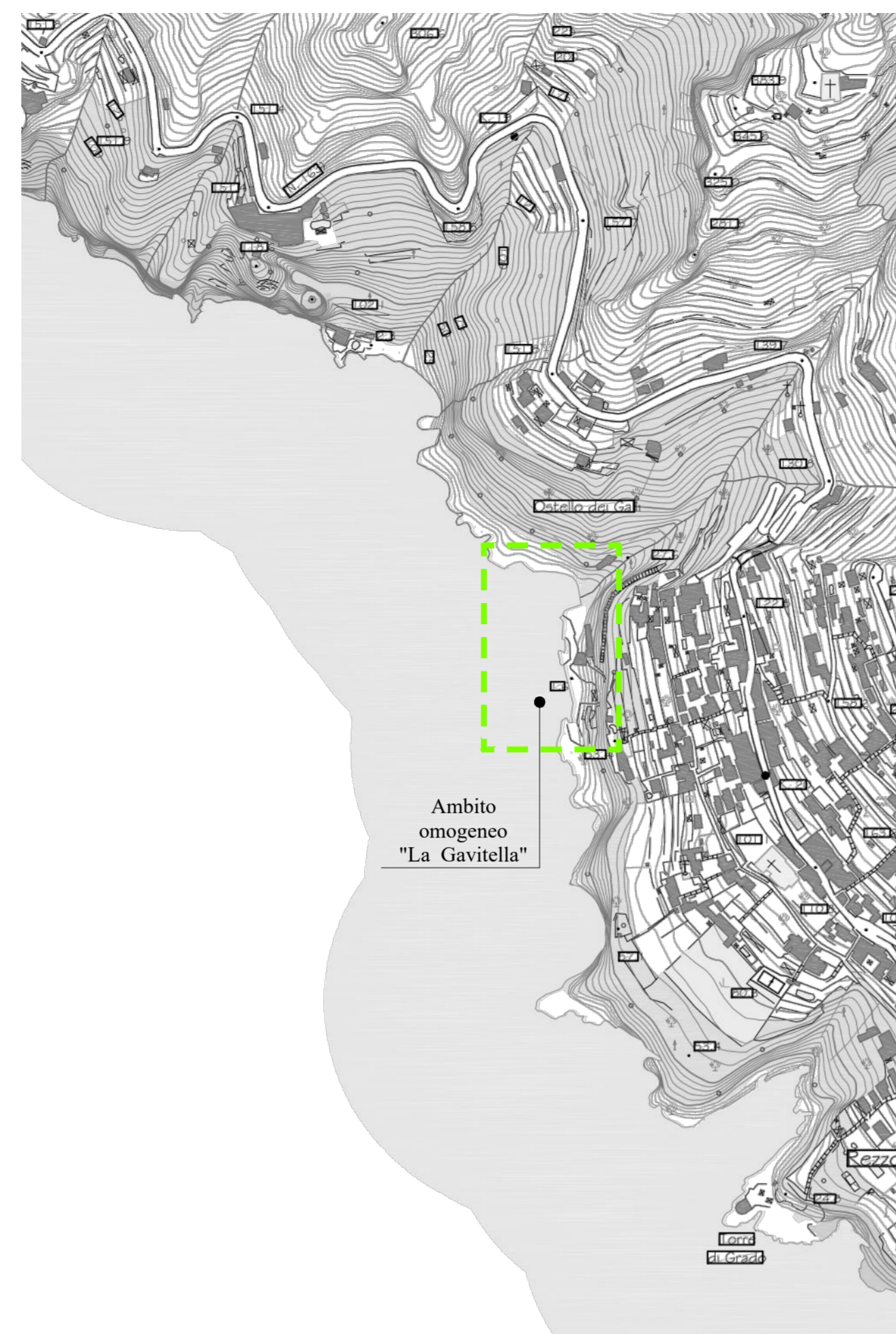
Ambito omogeneo "La Gavitella" - Vincoli

GRUPPO DI LAVORO
Settore Urbanistica e Edilizia Privata

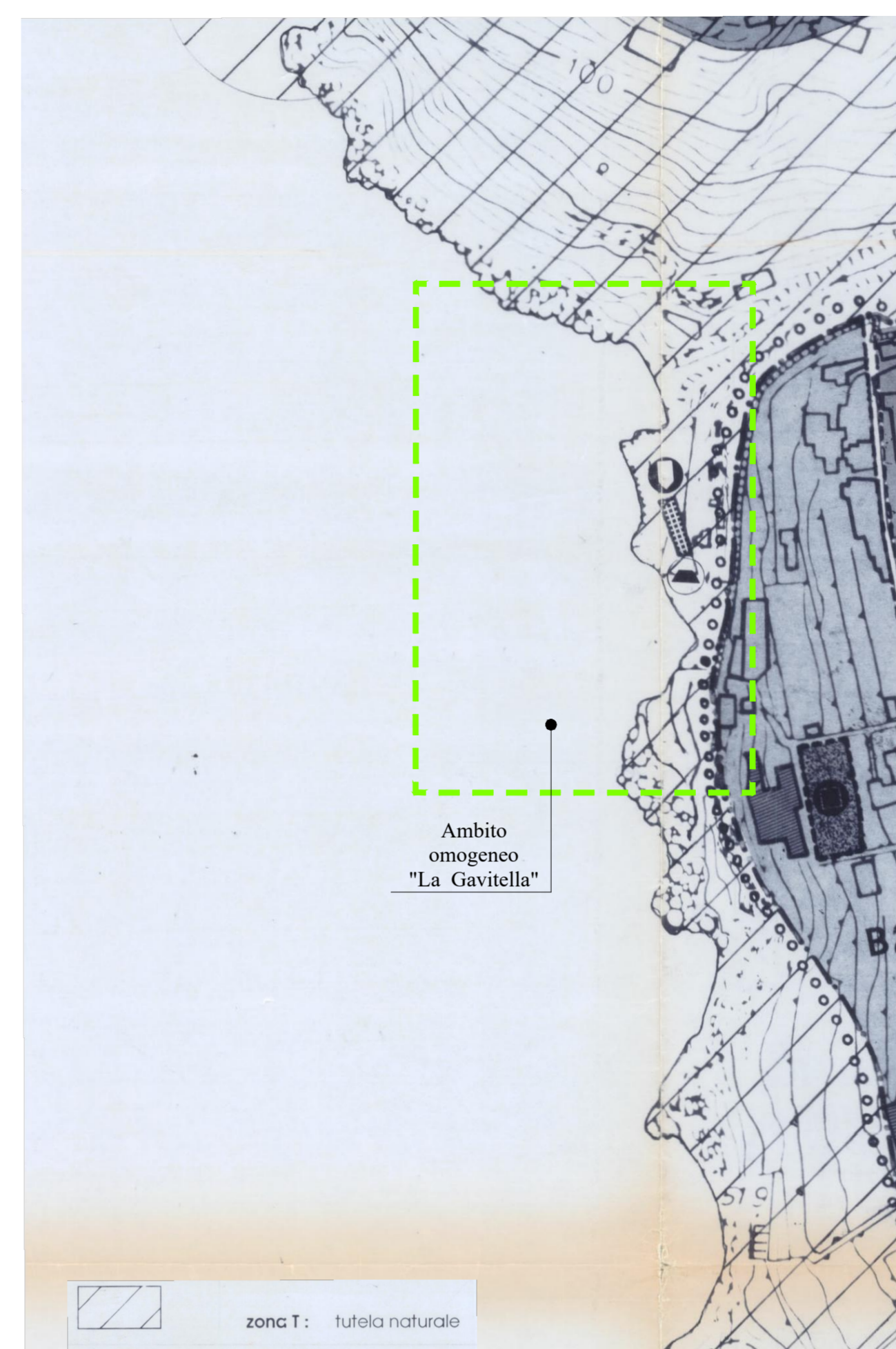
RESPONSABILE DEL PROCEDIMENTO
arch. Giuseppe Caso

L'AMMINISTRAZIONE COMUNALE
La Sindaca
dott.ssa Annamaria Caso

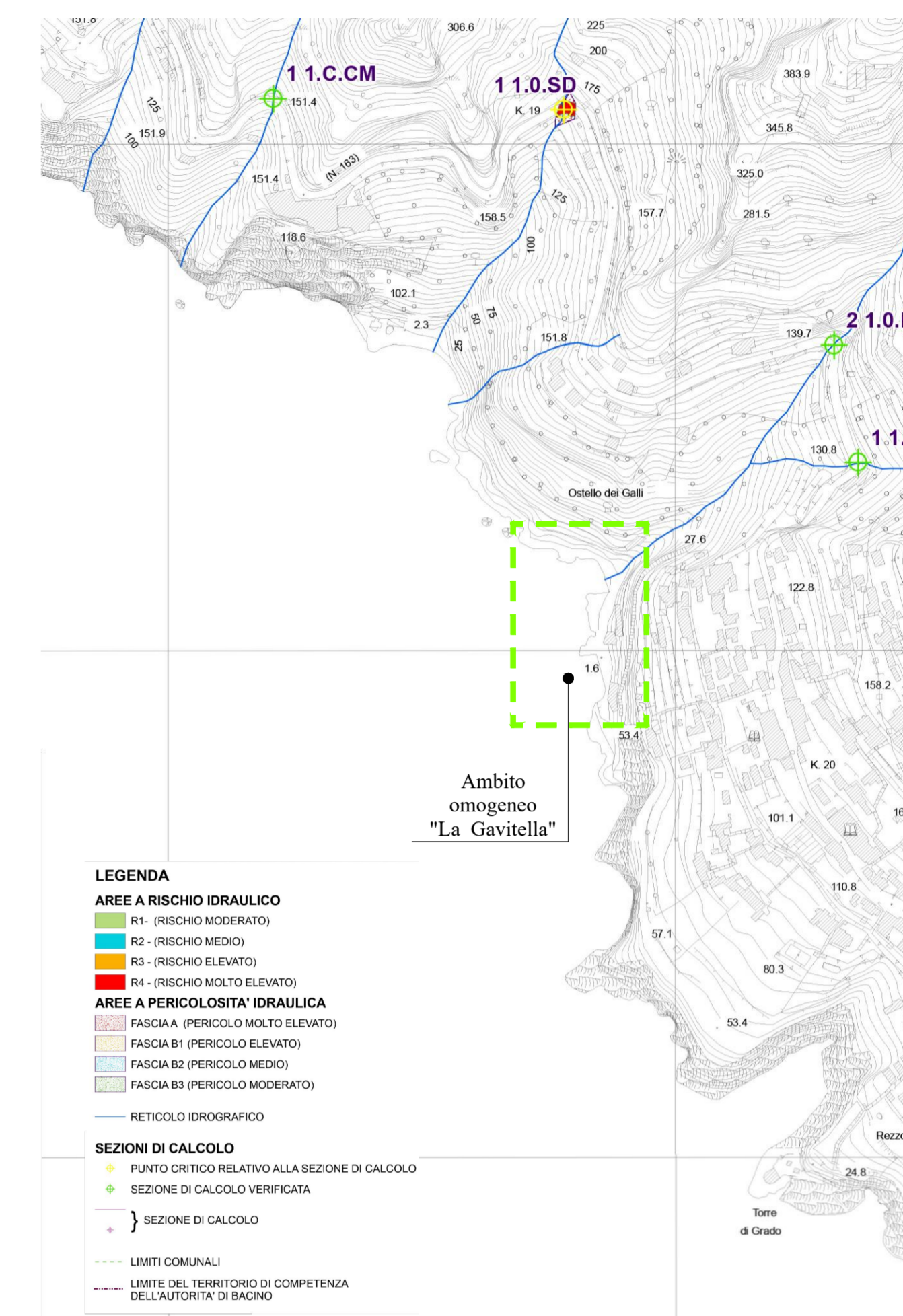
MAGGIO 2026



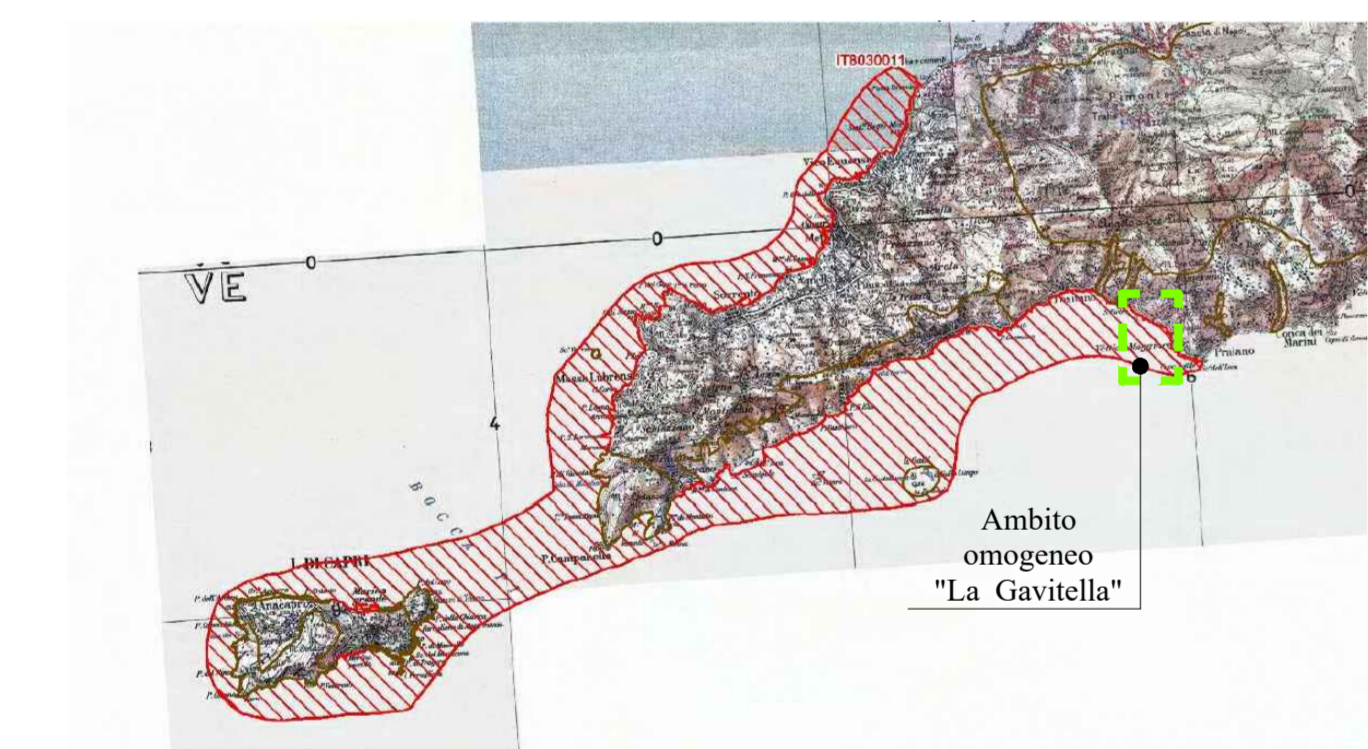
Stralcio Aerofotogrammetria. Scala 1:5000.



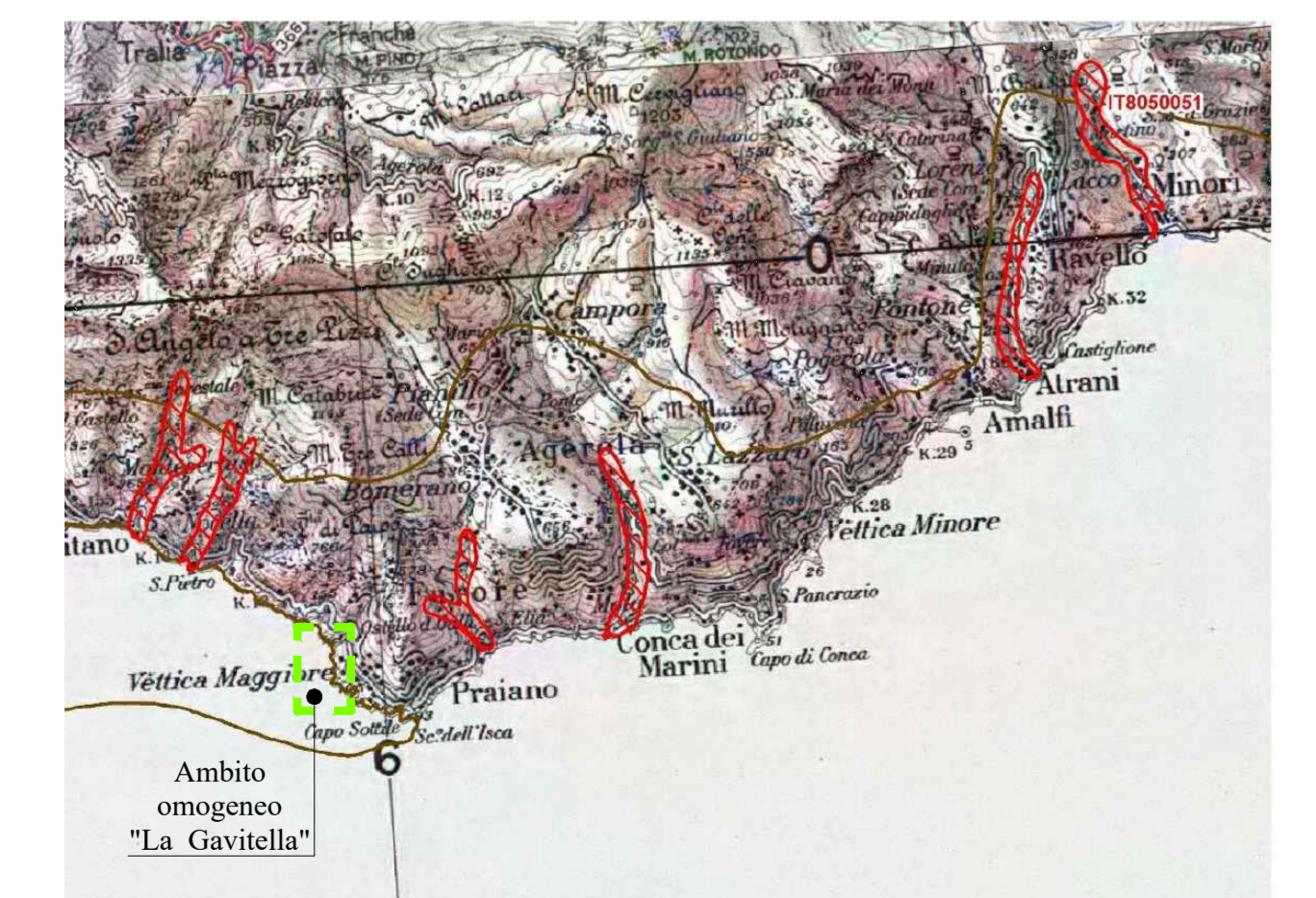
Stralcio Piano regolatore generale. Scala 1:2000.



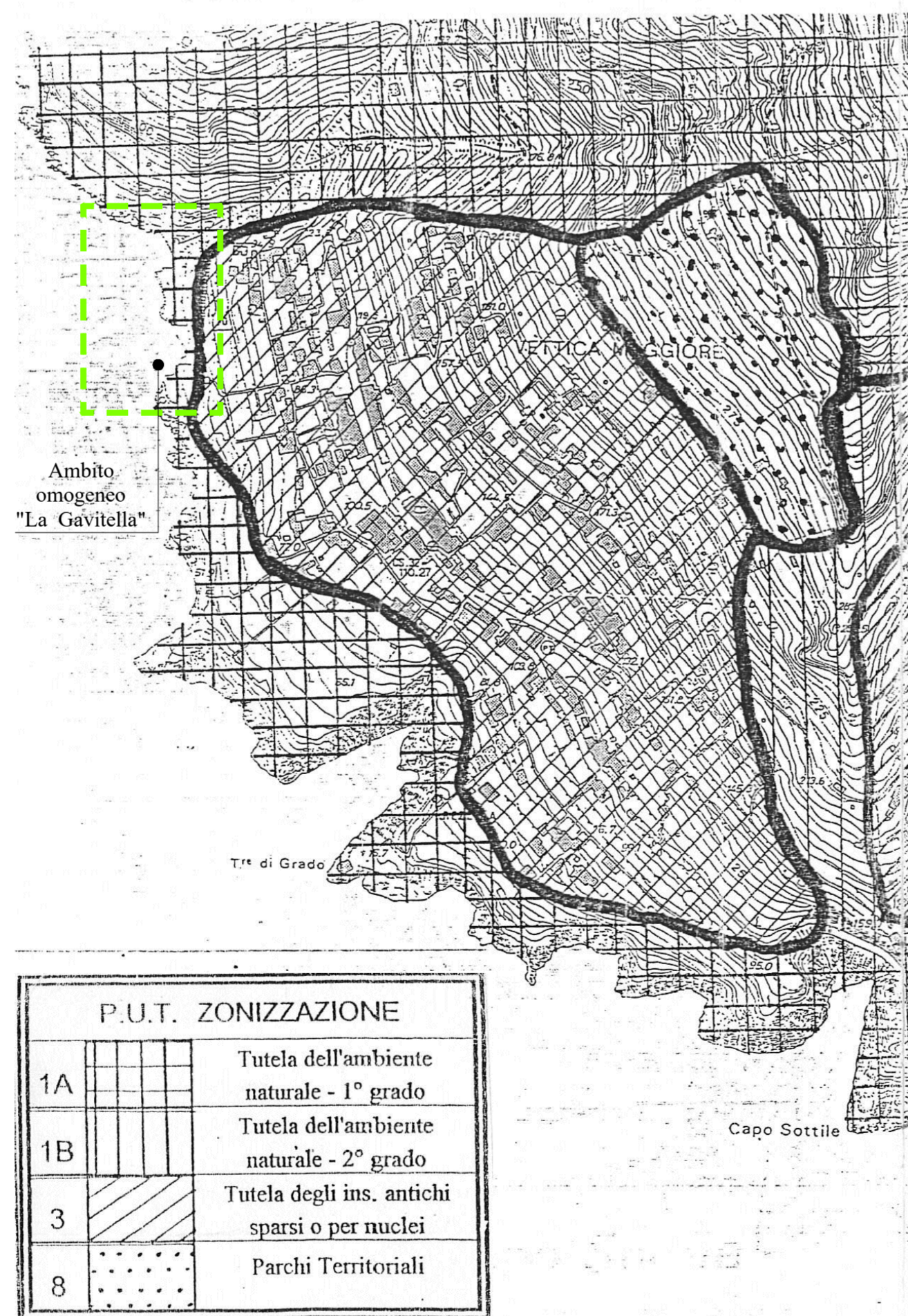
Stralcio Autorità di Bacino Distrettuale dell'Appennino Meridionale. Carta Rischio Idraulico. Scala 1:5000.



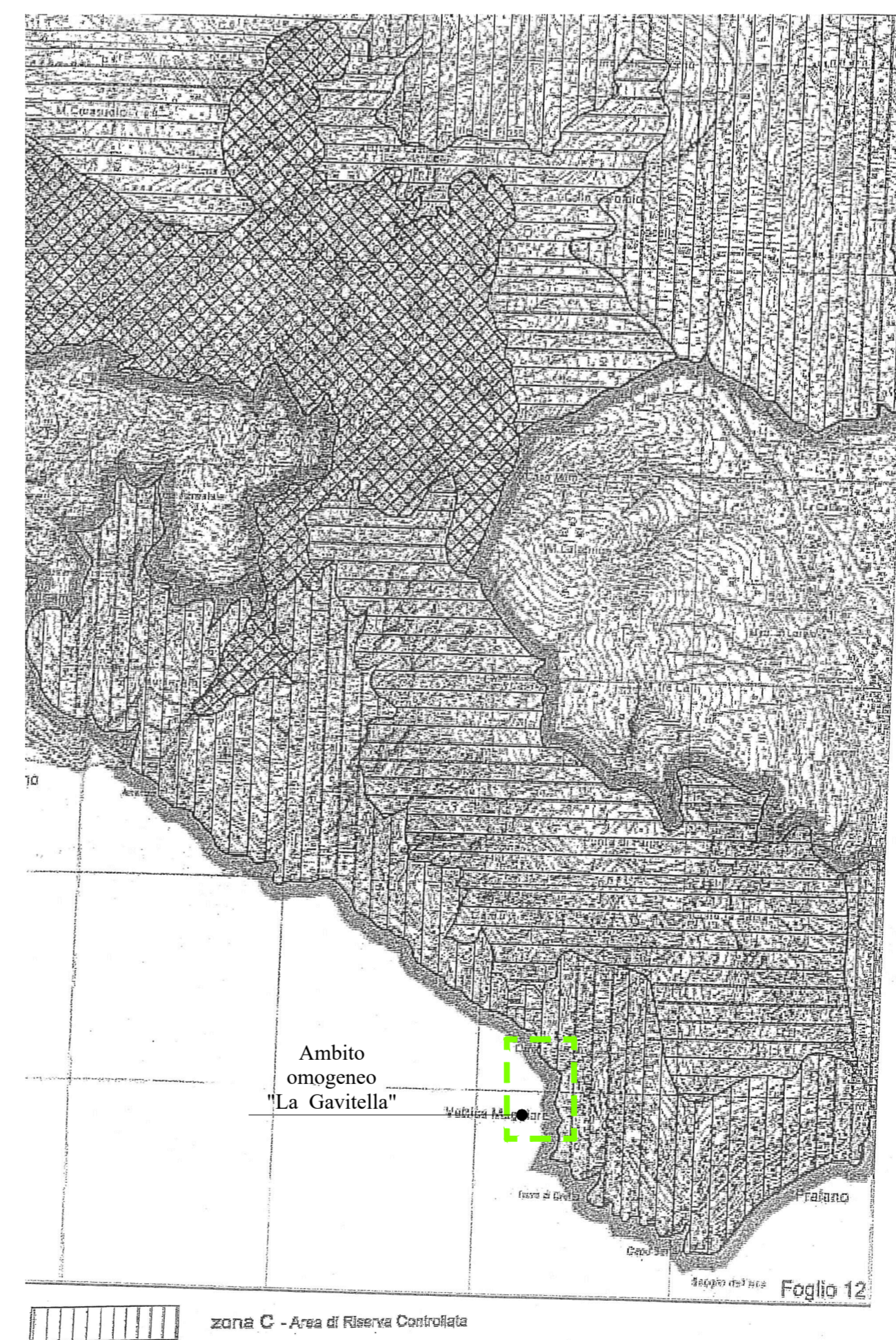
ZSC "Fondali marini di Punta Campanella e Capri" Sito IT 8030111



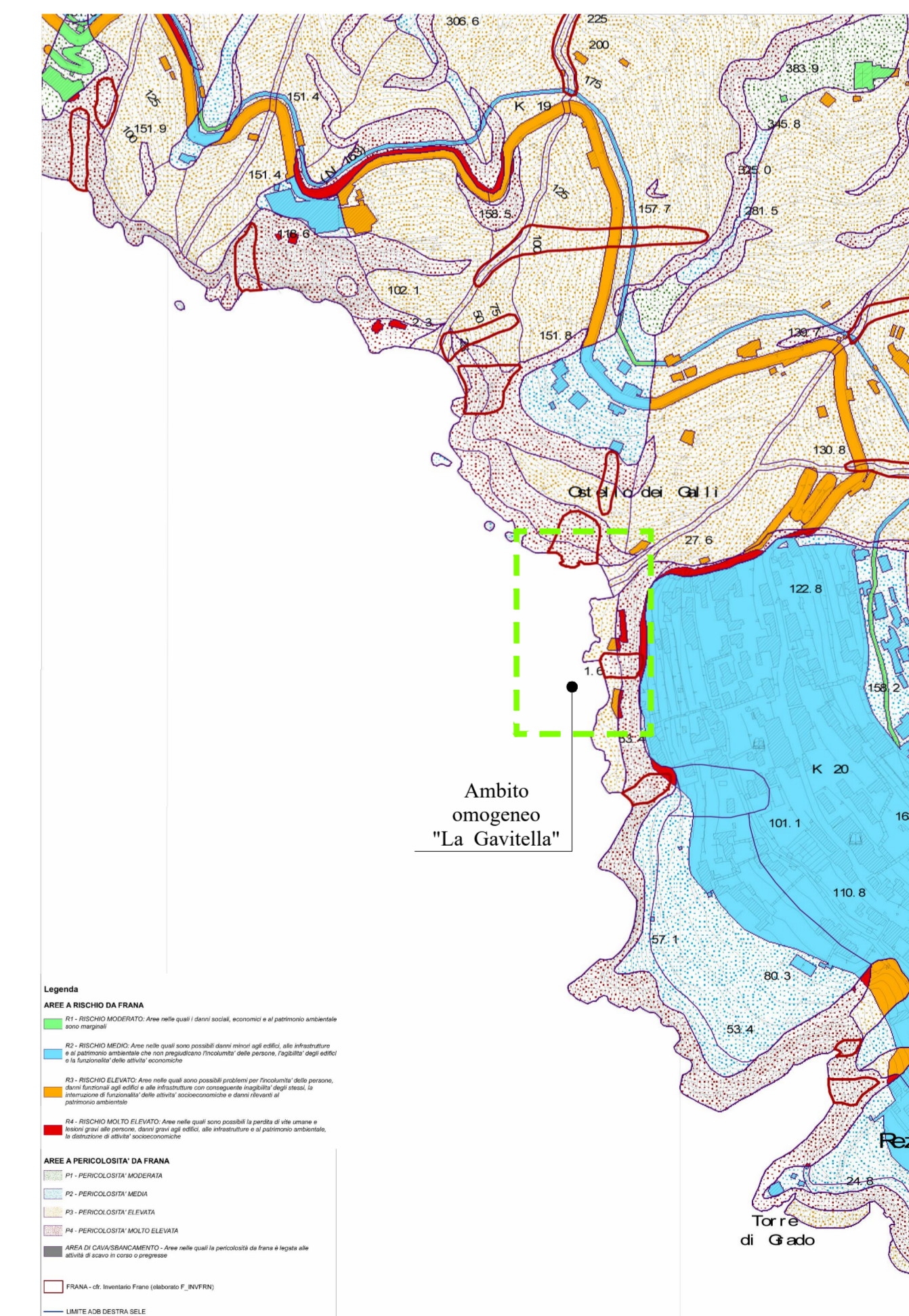
ZSC "Valloni della costiera amalfitana" Sito 8050051



Stralcio Piano urbanistico territoriale. Scala 1:5000.



Stralcio Parco Regionale Monti Lattari. Scala 1:25000.



Stralcio Autorità di Bacino Distrettuale dell'Appennino Meridionale. Carta Rischio da frana. Scala 1:5000.