

Responsabile del progetto:

Bertoli Roberto

Ordine Architetti, P., P. e C. Prov. CR n. 617

indirizzo: Via IV Novembre, 23 - 26013 Crema
(CR)

mobile: 0373 623408

mail: servizitecnici@studio-bertoli.it

c.f: BRT RRT 78L02 D142 R

p.IVA: 01343830194

timbro e firma del progettista

Collaboratori:

Cassandra Federici

Committente:

Comune di Trigolo

Indirizzo: P.zza Europa n. 2
26018 - Trigolo (CR)

Il Sindaco

Mariella Marcarini

Il Segretario Comunale

Angelina Marano

Il Responsabile settore tecnico

Morris Cicognini

Data:

Aprile 2026

Variante 2 al Piano di Governo del Territorio

ai sensi della L.R. 11 Marzo 2005 n. 12 e s.m.i.

PIANO DEI SERVIZI

PdS_R01_VAR02

Mappatura delle attrezzature pubbliche

Schede

Adozione

Delibera C.C. n°

del

Approvazione

Delibera C.C. n°

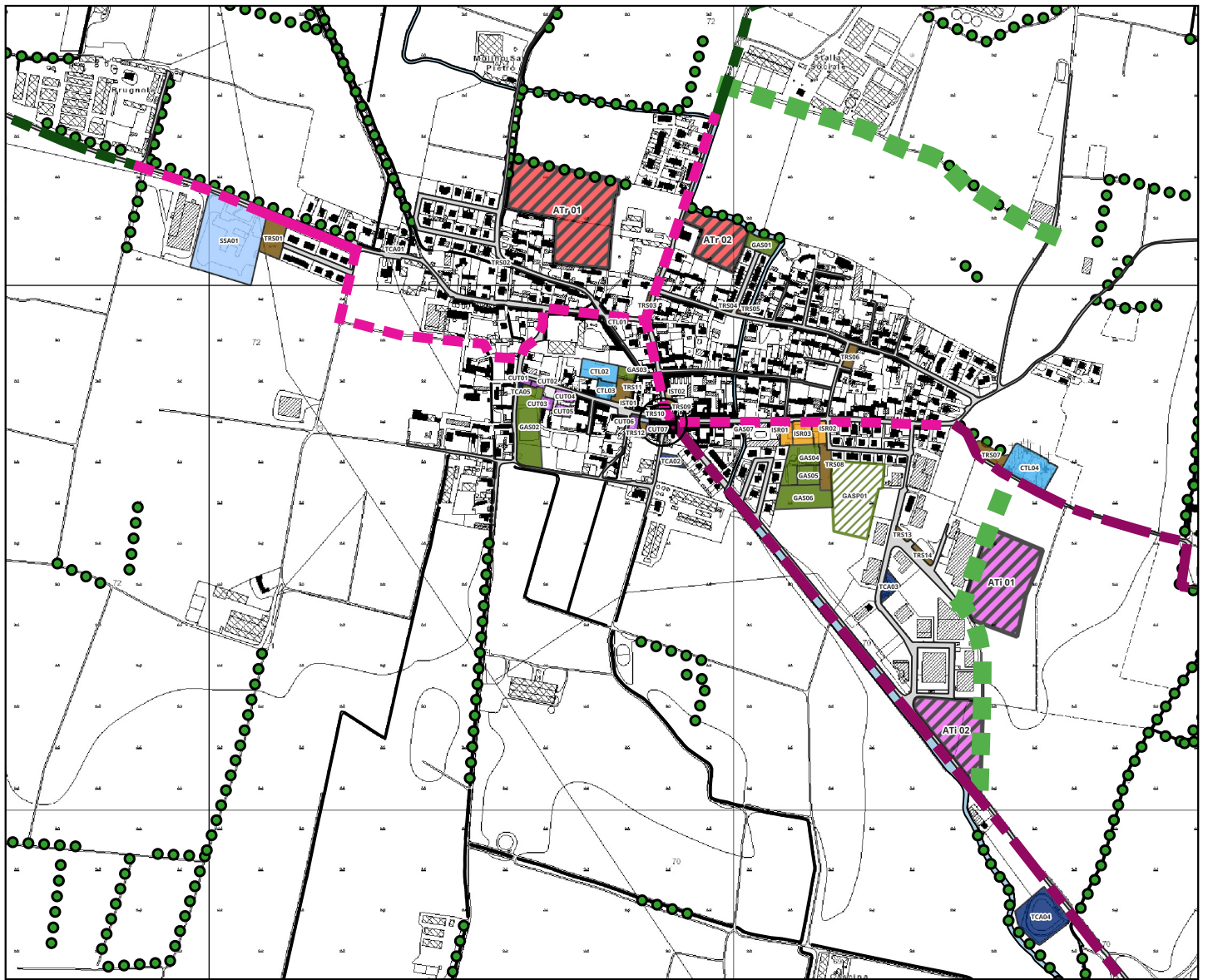
del

Pubblicazione BURL - Serie Avvisi e Concorsi

n°

del

LOCALIZZAZIONE SERVIZI ESISTENTI E DI PROGETTO



Legenda:

Percorsi ciclabili

- Intercomunale di progetto
- Urbano esistente
- Urbano di progetto
- Con frazioni in progetto

Servizi e impianti a livello locale e sovralocale

- Per il gioco e lo sport
- Istruzione
- Per la cultura e il tempo libero
- Sanitari e socio assistenziali
- Per la mobilità
- Per la mobilità
- Istituzioni
- Luogo di culto

Servizi di progetto

- Per il gioco e lo sport
- Viabilità di progetto
- Filari alberati

Ambito di trasformazione

- ATi
- ATr
- Fermata del Trasporto Pubblico Locale

ELENCO SERVIZI ESISTENTI E DI PROGETTO

Cod	Denominazione	Tipologia	Indirizzo
CTL01	Chiesa	Luogo di culto	Via Canevari
CTL02	Ex convento suore	Luogo di culto	Piazza Europa
CTL03	Ex convento suore	Luogo di culto	Piazza Europa
CTL04	Cimitero	Luogo di culto	Via del Cimitero
CUT01	Ex-cinema	Per la cultura e il tempo libero	Via Roma
CUT02	Oratorio	Per la cultura e il tempo libero	Via Roma
CUT03	Canonica	Per la cultura e il tempo libero	Via Roma
CUT04	Chiesa Parrocchiale	Per la cultura e il tempo libero	Via Roma
CUT05	Ex - Chiesa dei Disciplini	Per la cultura e il tempo libero	Vicolo Santissima Trinità
CUT06	Palazzo storico inagibile di proprietà comunale	Per la cultura e il tempo libero	Vicolo Sant'Ippolito
CUT07	Biblioteca comunale	Per la cultura e il tempo libero	Via Roma, 26
GAS01	Verde attrezzato	Per il gioco e lo sport	Via Pace
GAS02	Campo EPS _S.G. Bosco	Per il gioco e lo sport	Via Brede
GAS03	Verde attrezzato - monumento	Per il gioco e lo sport	Piazza Europa
GAS04	Palestra comunale	Per il gioco e lo sport	Via Martiri della Libertà
GAS05	Parco Giochi	Per il gioco e lo sport	Via Martiri della Libertà
GAS06	Campetti	Per il gioco e lo sport	Via Martiri della Libertà
GAS07	Giardino pubblico	Per il gioco e lo sport	Via Roma
ISR01	Scuola dell'Infanzia	Istruzione	Via Roma
ISR02	Scuola Primaria	Istruzione	Via Roma
ISR03	Scuola Secondaria di I livello	Istruzione	Via Roma
IST01	Sede municipio	Istituzioni	Piazza Europa, 1
IST02	Ufficio postale	Istituzioni	Via Canevari, 6
SSA01	Residenza Francesca	Sanitari e socio assistenziali	Via Canevari
SSA02	Ambulatorio medico e sala polivalente	Sanitari e socio assistenziali	Via Roma
TCA01	Cabina	Tecnologico - ambientali	Via Canevari
TCA02	Pozzo acquedotto	Tecnologico - ambientali	Via San Vitale
TCA03	Piattaforma ecologica	Tecnologico - ambientali	Via delle Industrie
TCA04	Fitodepuratore	Tecnologico - ambientali	SP24
TCA05	Centrale Termica	Tecnologico - ambientali	Via Brede
TRS01	Parcheggio	Per la mobilità (parcheggi, percorsi e servizi di trasporto)	Via Canevari
TRS02	Parcheggio	Per la mobilità (parcheggi, percorsi e servizi di trasporto)	Via San Pietro
TRS03	Parcheggio	Per la mobilità (parcheggi, percorsi e servizi di trasporto)	Via Cantarane
TRS04	Parcheggio	Per la mobilità (parcheggi, percorsi e servizi di trasporto)	Via Pace
TRS05	Parcheggio	Per la mobilità (parcheggi, percorsi e servizi di trasporto)	Via Pace
TRS06	Parcheggio	Per la mobilità (parcheggi, percorsi e servizi di trasporto)	Via Sasso
TRS07	Parcheggio	Per la mobilità (parcheggi, percorsi e servizi di trasporto)	Strada per Moscona
TRS08	Parcheggio	Per la mobilità (parcheggi, percorsi e servizi di trasporto)	Via Martiri della Libertà
TRS09	Parcheggio	Per la mobilità (parcheggi, percorsi e servizi di trasporto)	Via Canevari
TRS10	Parcheggio	Per la mobilità (parcheggi, percorsi e servizi di trasporto)	Via Roma
TRS11	Parcheggio	Per la mobilità (parcheggi, percorsi e servizi di trasporto)	Piazza Europa
TRS12	Parcheggio interno alle strutture pubbliche	Per la mobilità (parcheggi, percorsi e servizi di trasporto)	Via Roma
TRS13	Parcheggio	Per la mobilità (parcheggi, percorsi e servizi di trasporto)	Strada Vicinale Bassa
TRS14	Parcheggio	Per la mobilità (parcheggi, percorsi e servizi di trasporto)	Strada Vicinale Bassa

Cod	Denominazione	Tipologia	Indirizzo
GASP01	Parco con bosco attrezzato e parcheggio	Per il gioco e lo sport	Via Martiri della Libertà

Servizio di progetto

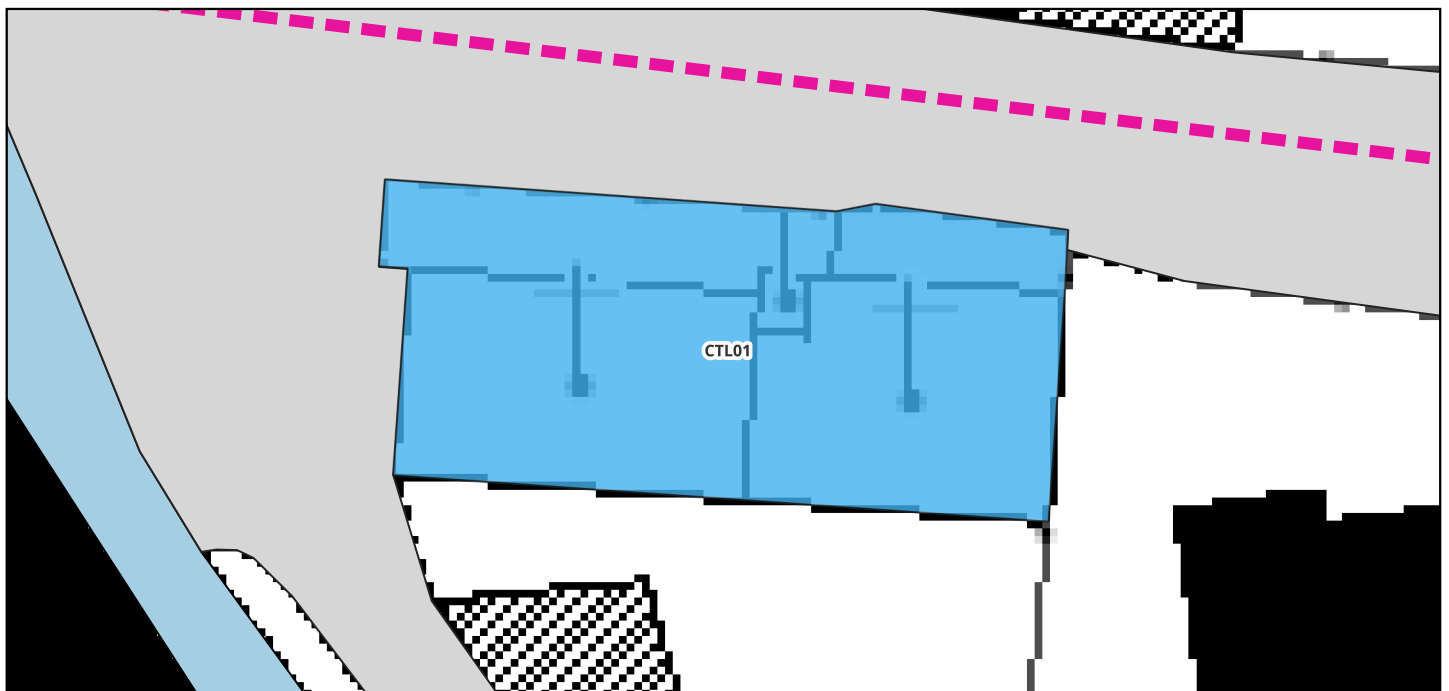
Indirizzo: Via Canevari

Tipologia: Luogo di culto



Base Map: Ortofoto

Denominazione: Chiesa



Base Map: Data Base Topografico Regionale

Legenda:**Percorsi ciclabili**

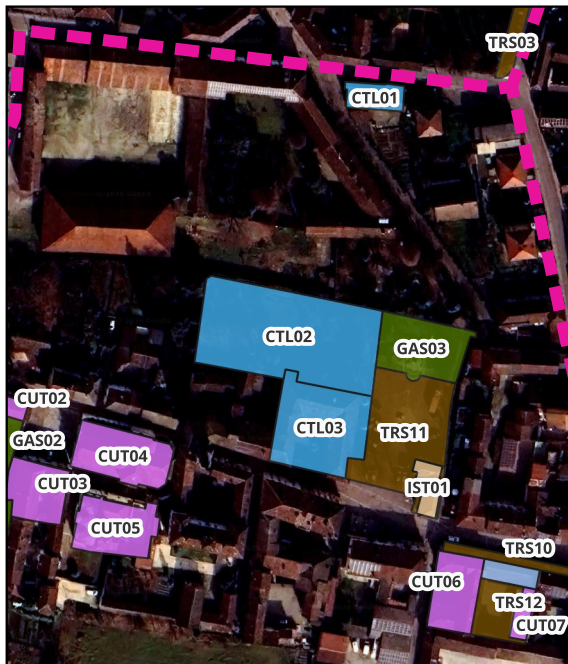
— Urbano di progetto

Servizi e impianti a livello locale e sovralocale

■ Luogo di culto

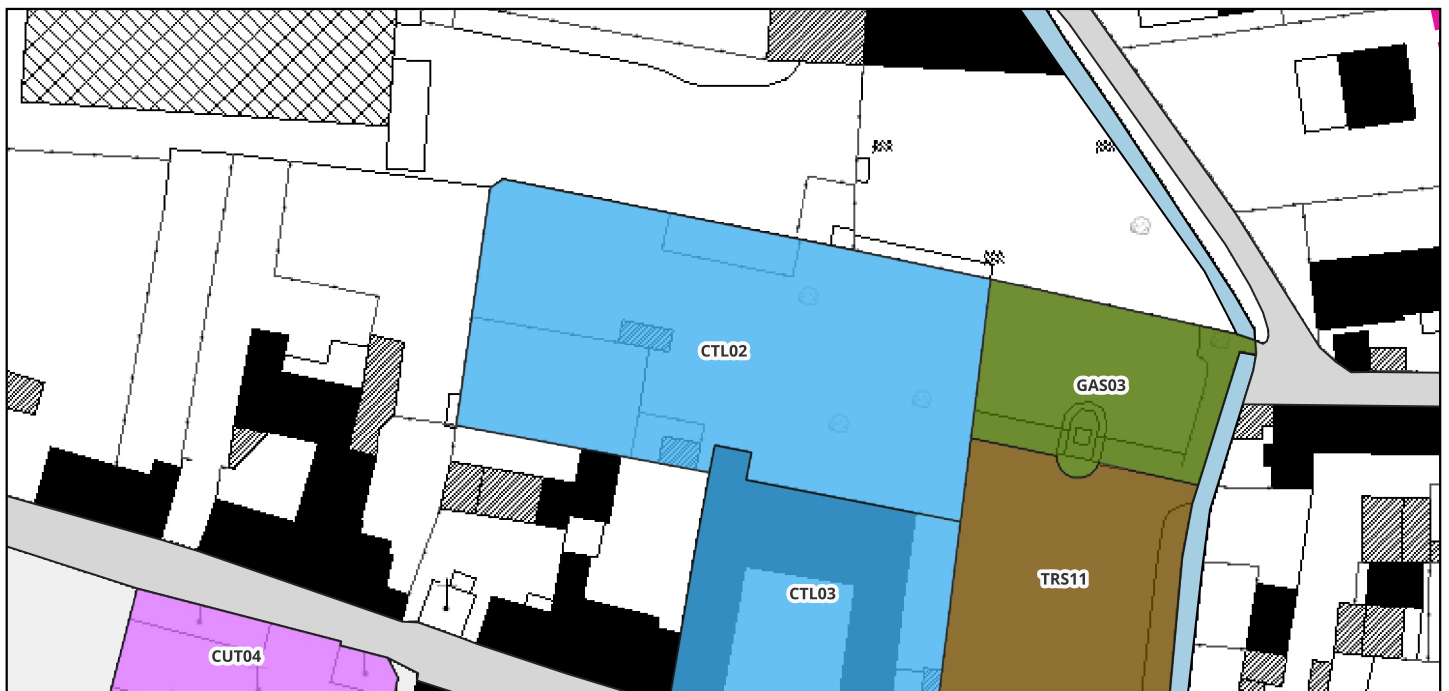
Indirizzo: Piazza Europa

Tipologia: Luogo di culto



Base Map: Ortofoto

Denominazione: Ex convento suore



Base Map: Data Base Topografico Regionale

Legenda:

Percorsi ciclabili

— Urbano di progetto

Servizi e impianti a livello locale e sovralocale

■ Per il gioco e lo sport

■ Per la cultura e il tempo libero

■ Per la mobilità

■ Luogo di culto

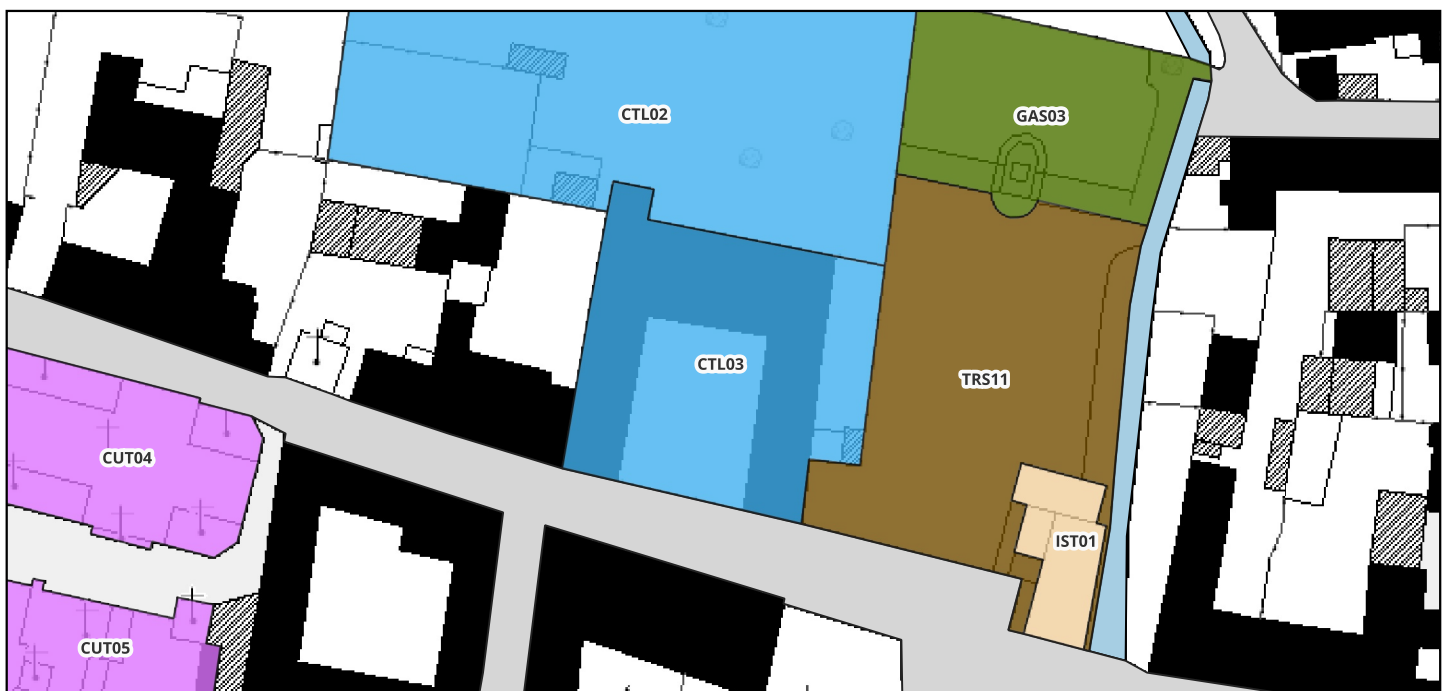
Indirizzo: Piazza Europa

Tipologia: Luogo di culto



Base Map: Ortofoto

Denominazione: Ex convento suore



Base Map: Data Base Topografico Regionale

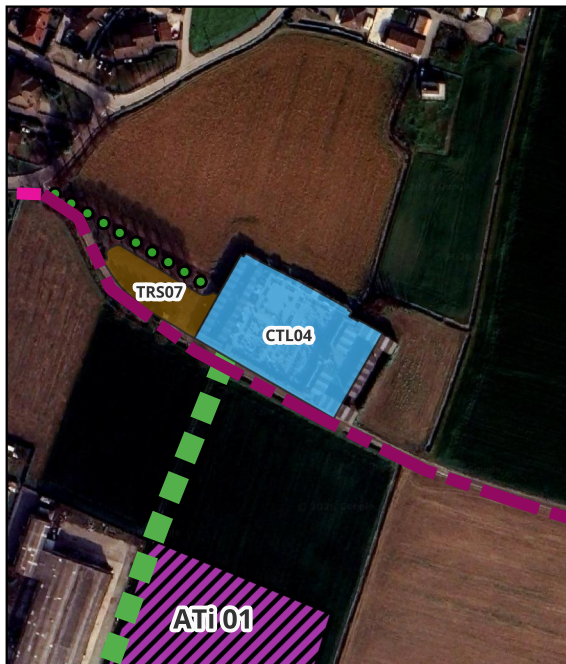
Legenda:

Servizi e impianti a livello locale e sovralocale

- Per il gioco e lo sport
- Per la cultura e il tempo libero
- Per la mobilità
- Istituzioni
- Luogo di culto

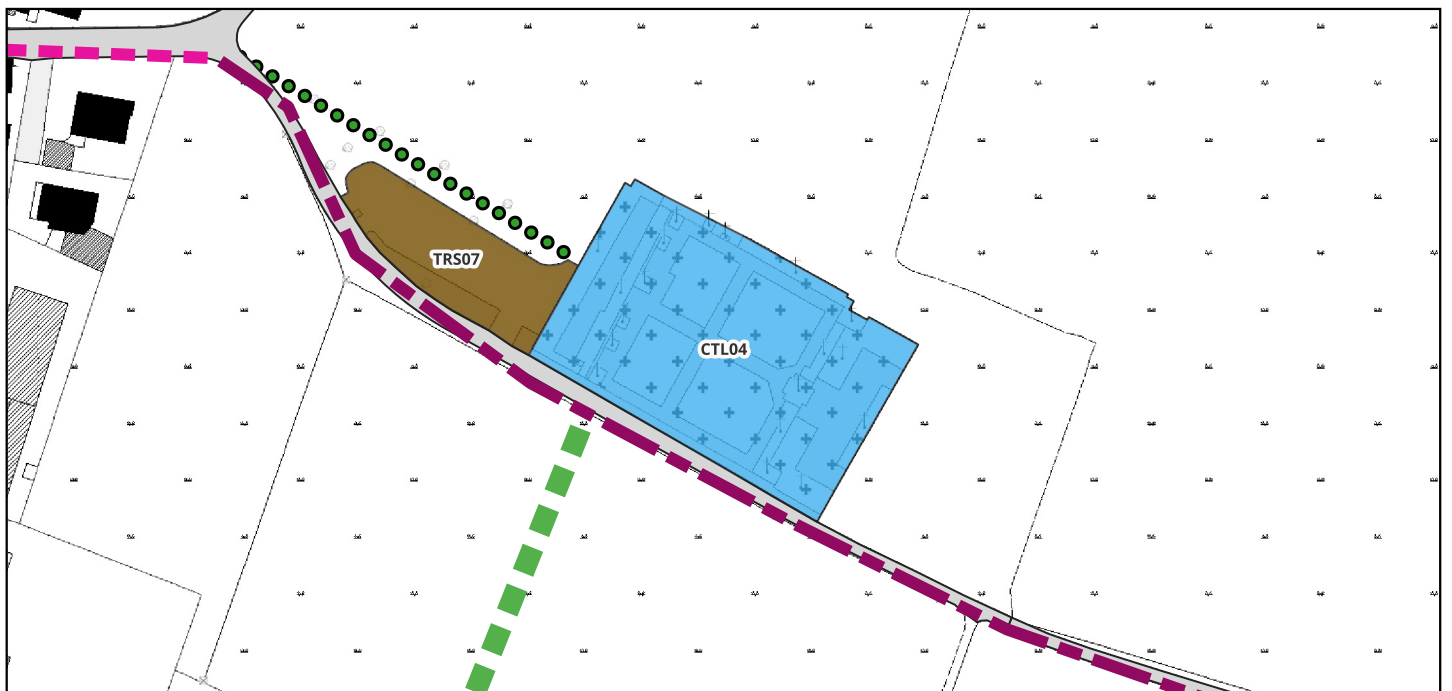
Indirizzo: Via del Cimitero

Tipologia: Luogo di culto



Base Map: Ortofoto

Denominazione: Cimitero



Base Map: Data Base Topografico Regionale

Legenda:**Percorsi ciclabili**

- Urbano di progetto
- Con frazioni in progetto

Servizi e impianti a livello locale e sovralocale

- Per la mobilità
- Luogo di culto
- Viabilità di progetto
- Filari alberati

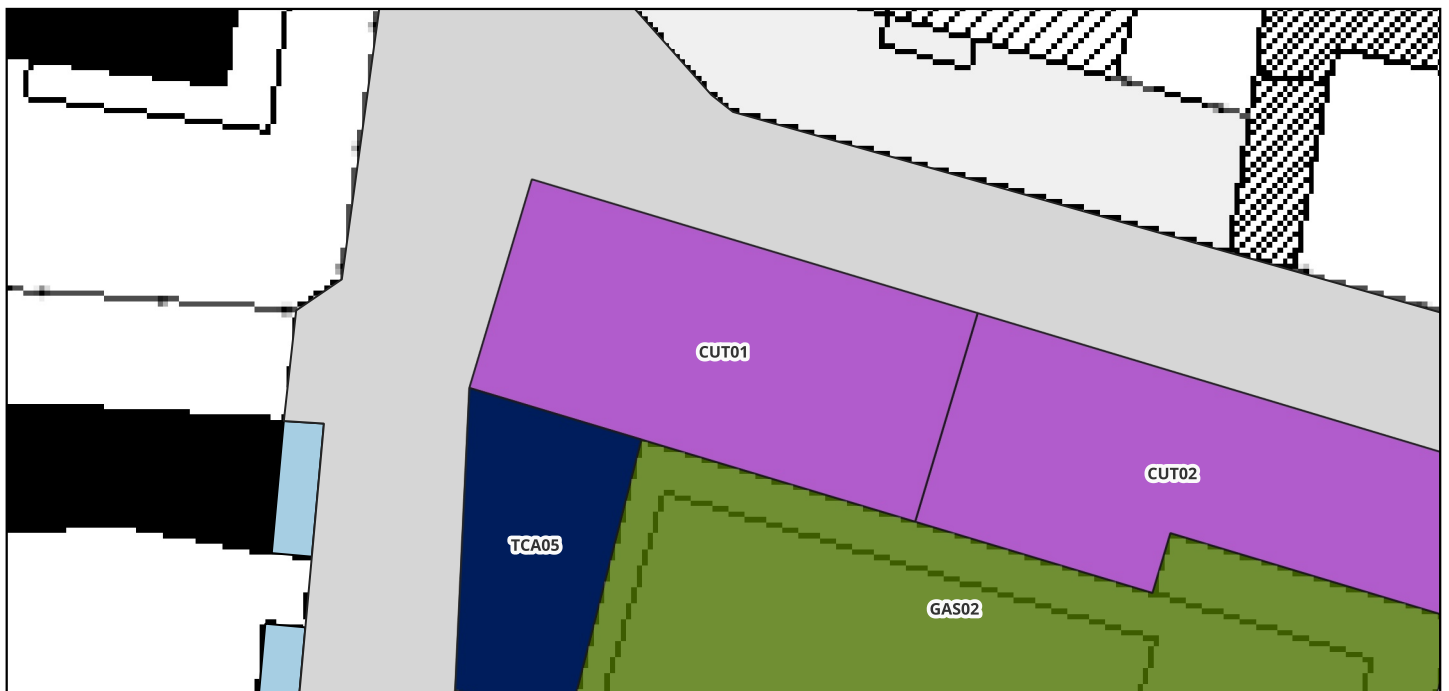
Indirizzo: Via Roma

Tipologia: Per la cultura e il tempo libero



Base Map: Ortofoto

Denominazione: Ex-cinema



Base Map: Data Base Topografico Regionale

Legenda:

Servizi e impianti a livello locale e sovralocale

- Per il gioco e lo sport
- Per la cultura e il tempo libero
- Per la mobilità

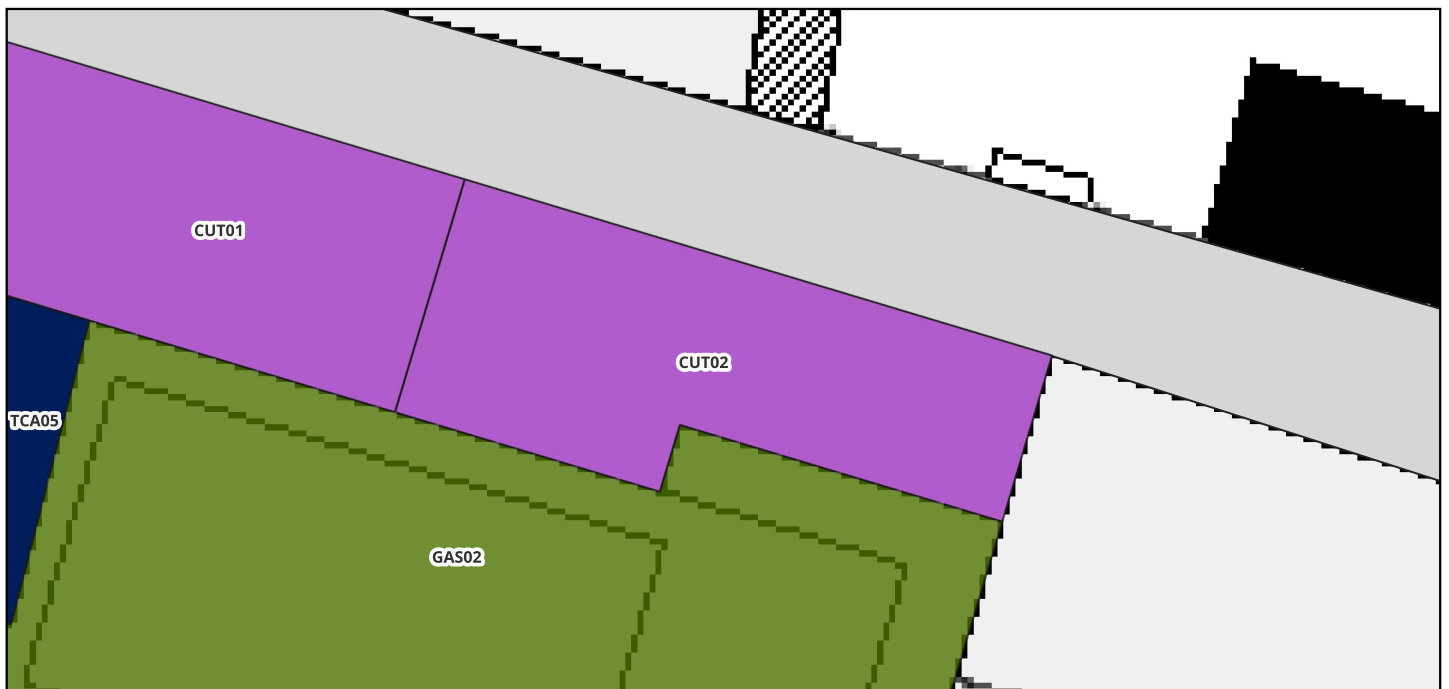
Indirizzo: Via Roma

Tipologia: Per la cultura e il tempo libero



Base Map: Ortofoto

Denominazione: Oratorio



Base Map: Data Base Topografico Regionale

Legenda:

Servizi e impianti a livello locale e sovralocale

- Per il gioco e lo sport
- Per la cultura e il tempo libero
- Per la mobilità

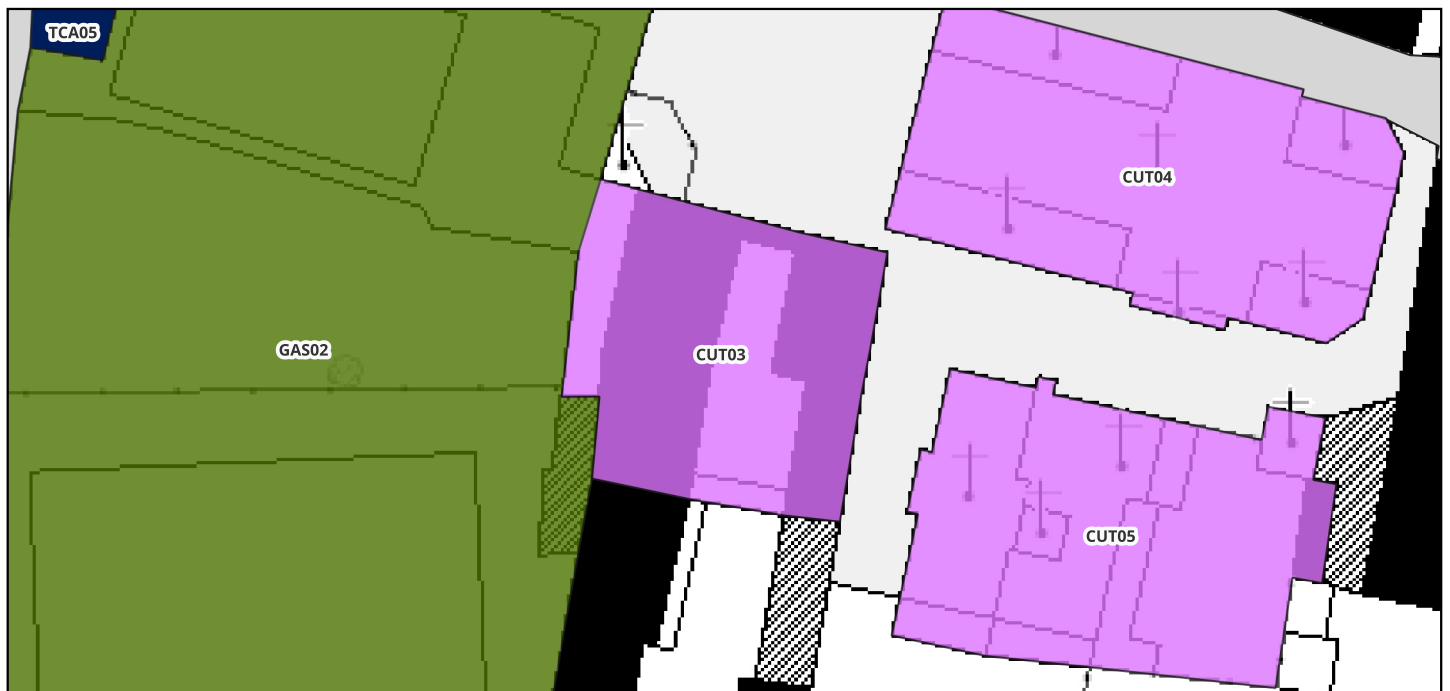
Indirizzo: Via Roma

Tipologia: Per la cultura e il tempo libero



Base Map: Ortofoto

Denominazione: Canonica



Base Map: Data Base Topografico Regionale

Legenda:

Servizi e impianti a livello locale e sovralocale

- Per il gioco e lo sport
- Per la cultura e il tempo libero
- Per la mobilità

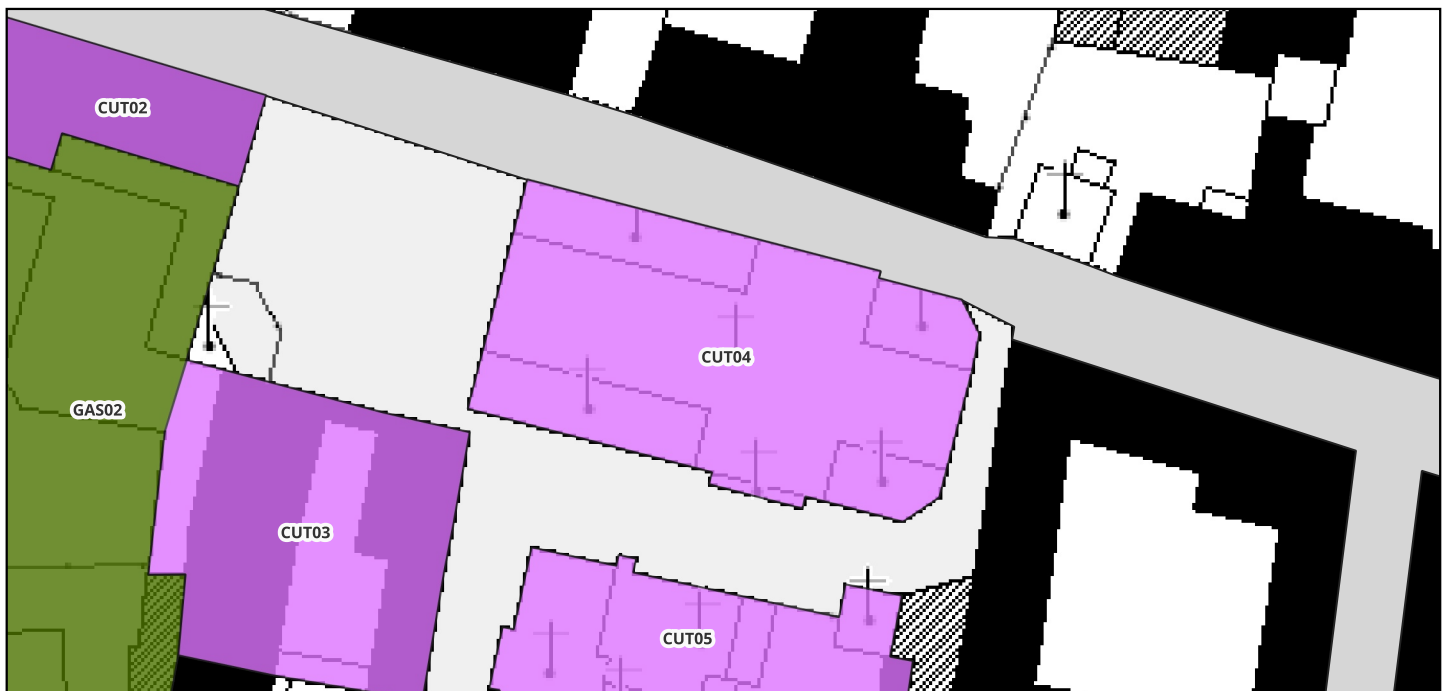
Indirizzo: Via Roma

Tipologia: Per la cultura e il tempo libero



Base Map: Ortofoto

Denominazione: Chiesa Parrocchiale



Base Map: Data Base Topografico Regionale

Legenda:

Servizi e impianti a livello locale e sovralocale

- Per il gioco e lo sport
- Per la cultura e il tempo libero

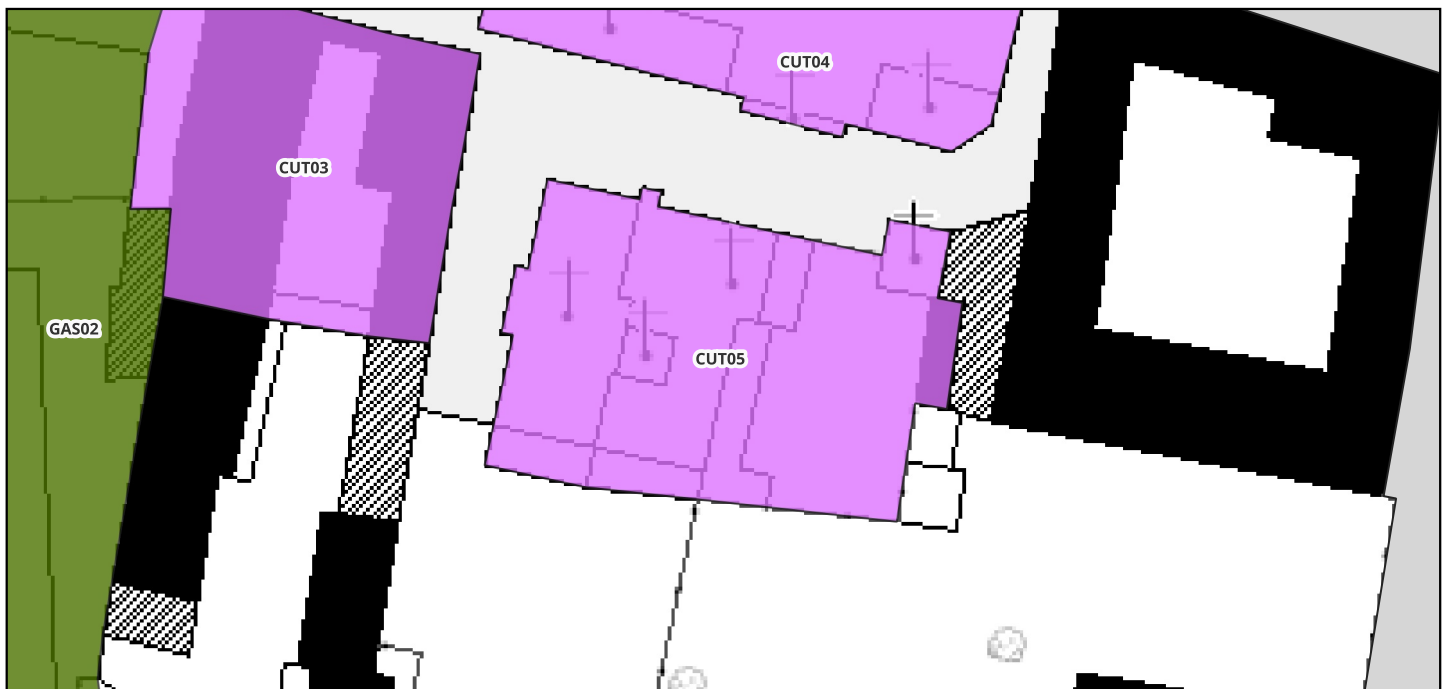
Indirizzo: Vicolo Santissima Trinità

Tipologia: Per la cultura e il tempo libero



Base Map: Ortofoto



Denominazione: Ex - Chiesa dei Disciplini



Base Map: Data Base Topografico Regionale

Legenda:

Servizi e impianti a livello locale e sovralocale

-  Per il gioco e lo sport
-  Per la cultura e il tempo libero

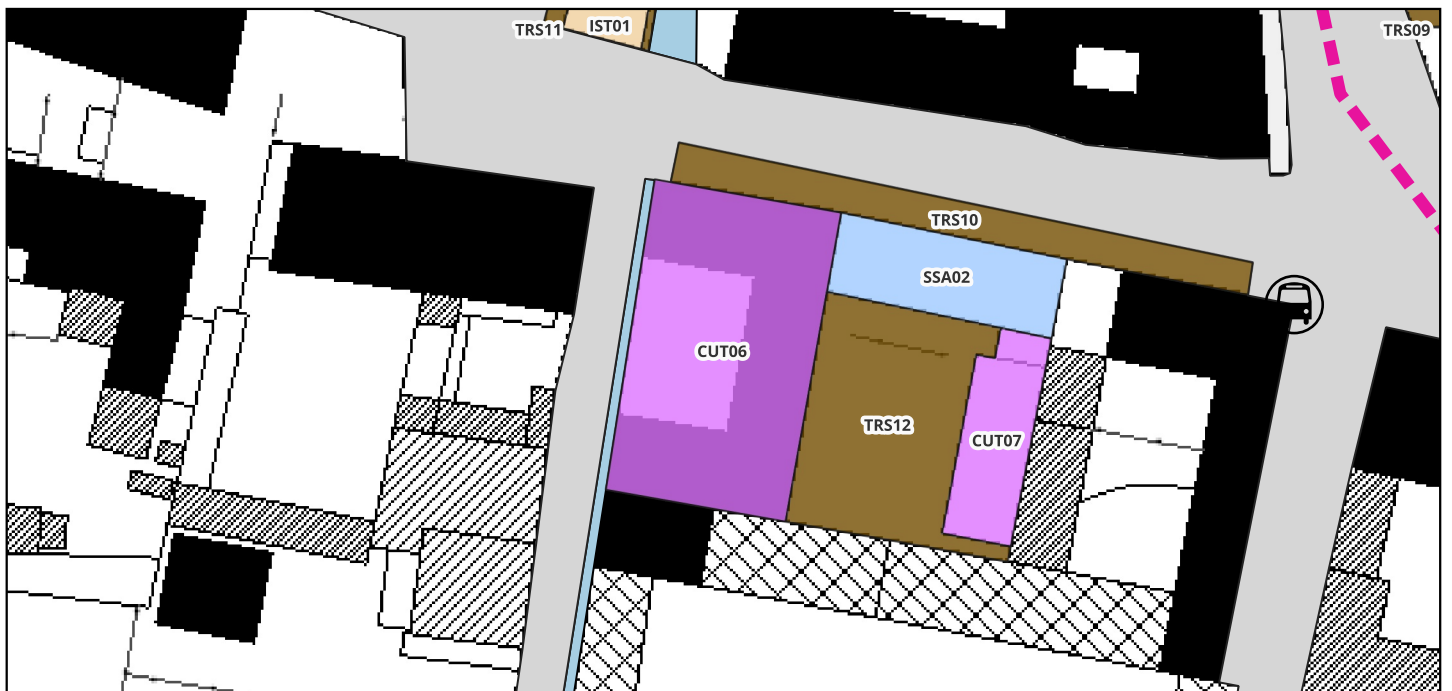
Indirizzo: Vicolo Sant'Ippolito

Tipologia: Per la cultura e il tempo libero



Base Map: Ortofoto

Denominazione: Palazzo storico inagibile di proprietà comunale




Base Map: Data Base Topografico Regionale

Legenda:

 Fermata del Trasporto Pubblico Locale

Percorsi ciclabili

 Urbano di progetto

Servizi e impianti a livello locale e sovralocale

 Per la cultura e il tempo libero

 Sanitari e socio assistenziali

 Per la mobilità

 Istituzioni

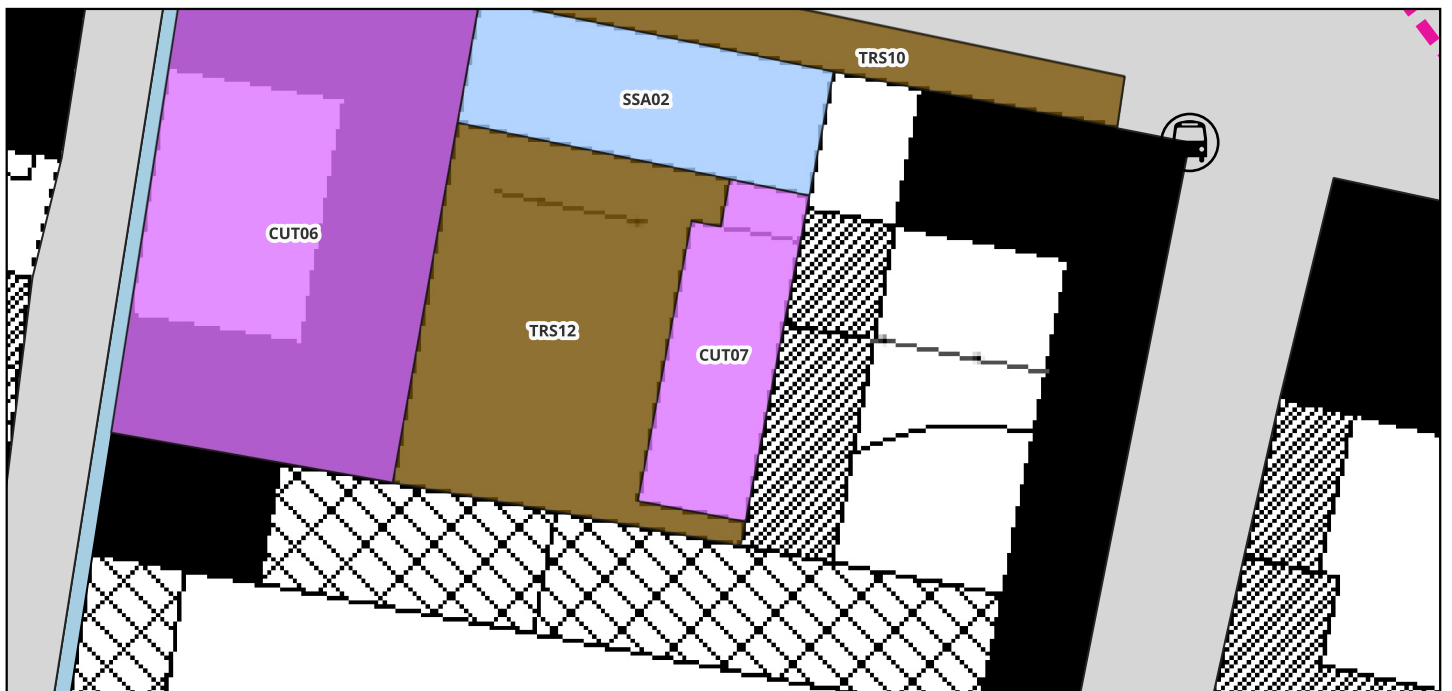
Indirizzo: Via Roma, 26

Tipologia: Per la cultura e il tempo libero



Base Map: Ortofoto

Denominazione: Biblioteca comunale




Base Map: Data Base Topografico Regionale

Legenda:


 Fermata del Trasporto Pubblico Locale

Percorsi ciclabili

 Urbano di progetto

Servizi e impianti a livello locale e sovralocale

 Per la cultura e il tempo libero

 Sanitari e socio assistenziali

 Per la mobilità

Indirizzo: Via Pace

Tipologia: Per il gioco e lo sport



Base Map: Ortofoto

Denominazione: Verde attrezzato



Base Map: Data Base Topografico Regionale

Legenda:**Servizi e impianti a livello locale e sovralocale**

 Per il gioco e lo sport

 Filari alberati

Ambito di trasformazione

 ATr

Indirizzo: Via Brede

Tipologia: Per il gioco e lo sport




Base Map: Ortofoto

Denominazione: Campo EPS _S.G. Bosco




Base Map: Data Base Topografico Regionale

Legenda:

 Fermata del Trasporto Pubblico Locale

Percorsi ciclabili

 Urbano di progetto

 Con frazioni in progetto

Servizi e impianti a livello locale e sovralocale

 Per il gioco e lo sport

 Per la cultura e il tempo libero

 Sanitari e socio assistenziali

 Per la mobilità

 Per la mobilità

 Istituzioni

 Luogo di culto

Indirizzo: Piazza Europa

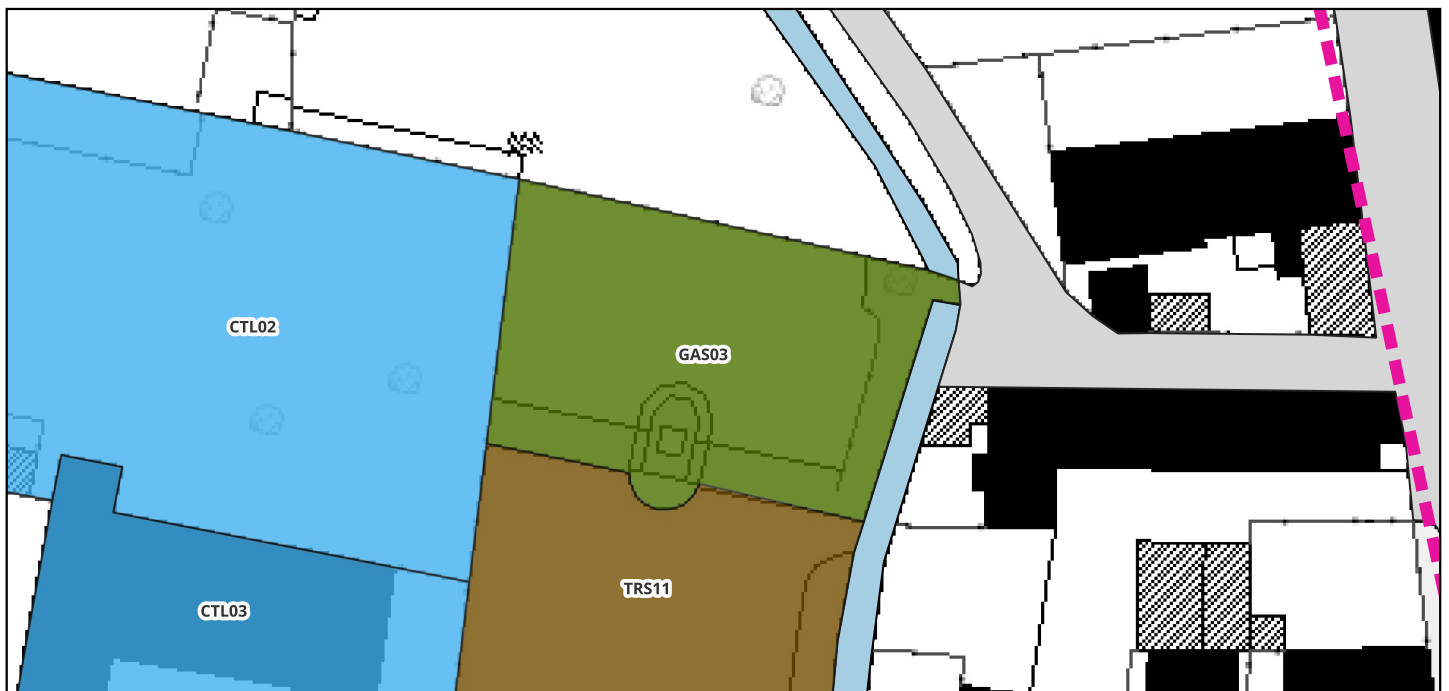
Tipologia: Per il gioco e lo sport



Base Map: Ortofoto



Denominazione: Verde attrezzato - monumento



Base Map: Data Base Topografico Regionale

Legenda:

Percorsi ciclabili

— Urbano di progetto

Servizi e impianti a livello locale e sovralocale

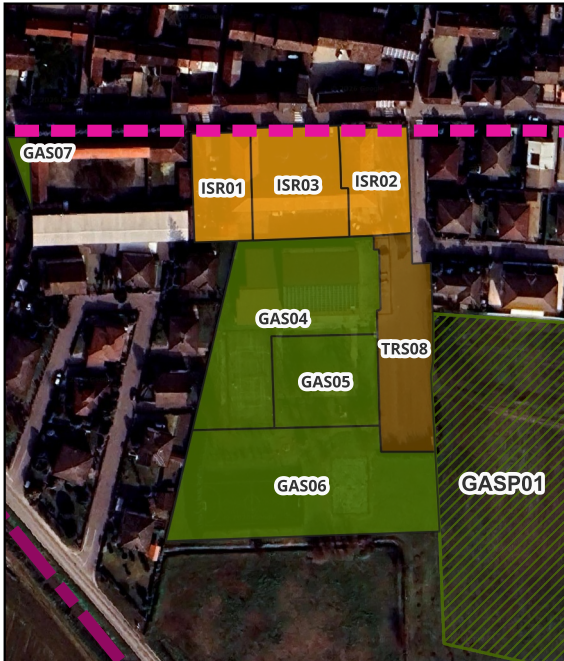
■ Per il gioco e lo sport

■ Per la mobilità

■ Luogo di culto

Indirizzo: Via Martiri della Libertà

Tipologia: Per il gioco e lo sport



Base Map: Ortofoto

Denominazione: Palestra comunale



Base Map: Data Base Topografico Regionale


Legenda:**Percorsi ciclabili**

 Con frazioni in progetto

Servizi e impianti a livello locale e sovralocale

 Per il gioco e lo sport

 Istruzione

 Per la mobilità

Servizi di progetto

 Per il gioco e lo sport

Indirizzo: Via Martiri della Libertà

Tipologia: Per il gioco e lo sport



Base Map: Ortofoto

Denominazione: Parco Giochi



Base Map: Data Base Topografico Regionale

Legenda:

Servizi e impianti a livello locale e sovralocale

- Per il gioco e lo sport
- Per la mobilità

Servizi di progetto

- Per il gioco e lo sport

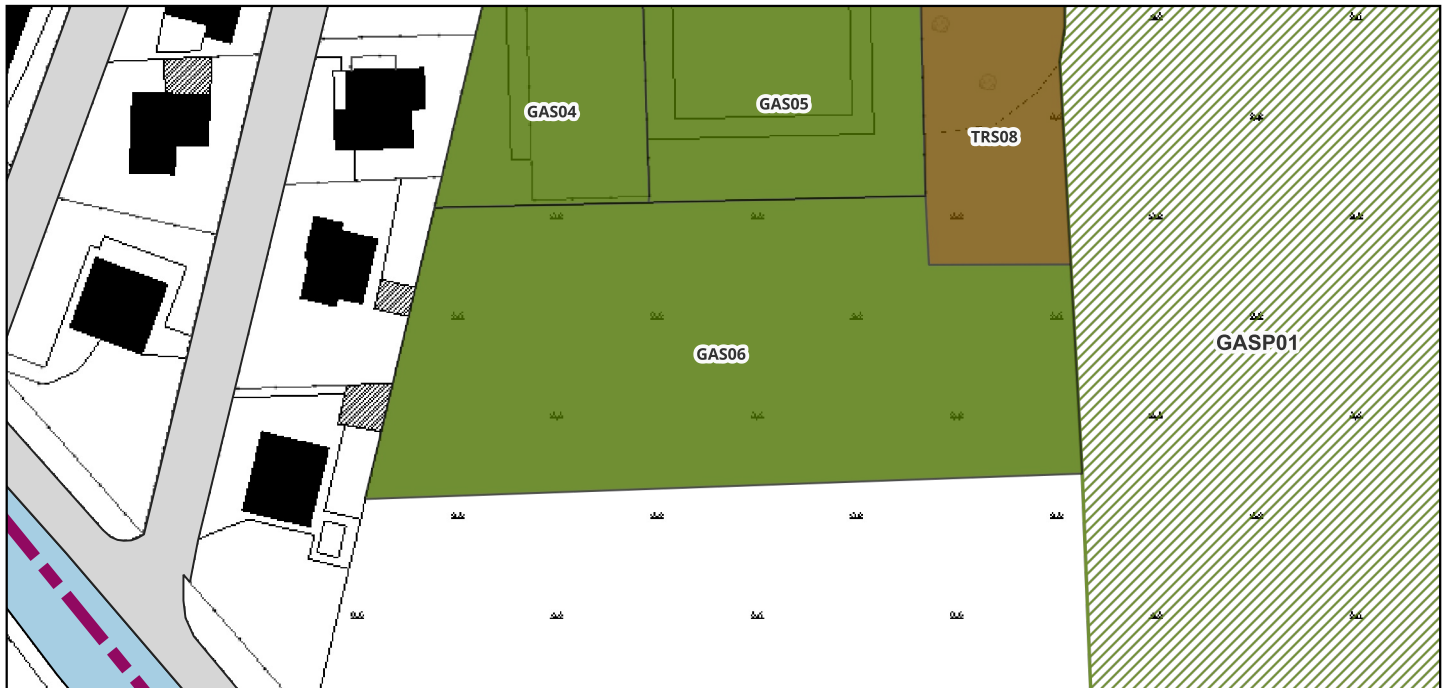
Indirizzo: Via Martiri della Libertà

Tipologia: Per il gioco e lo sport



Base Map: Ortofoto

Denominazione: Campetti



Base Map: Data Base Topografico Regionale


Legenda:

Percorsi ciclabili

 Con frazioni in progetto

Servizi e impianti a livello locale e sovralocale

 Per il gioco e lo sport

 Per la mobilità

Servizi di progetto

 Per il gioco e lo sport

Indirizzo: Via Roma

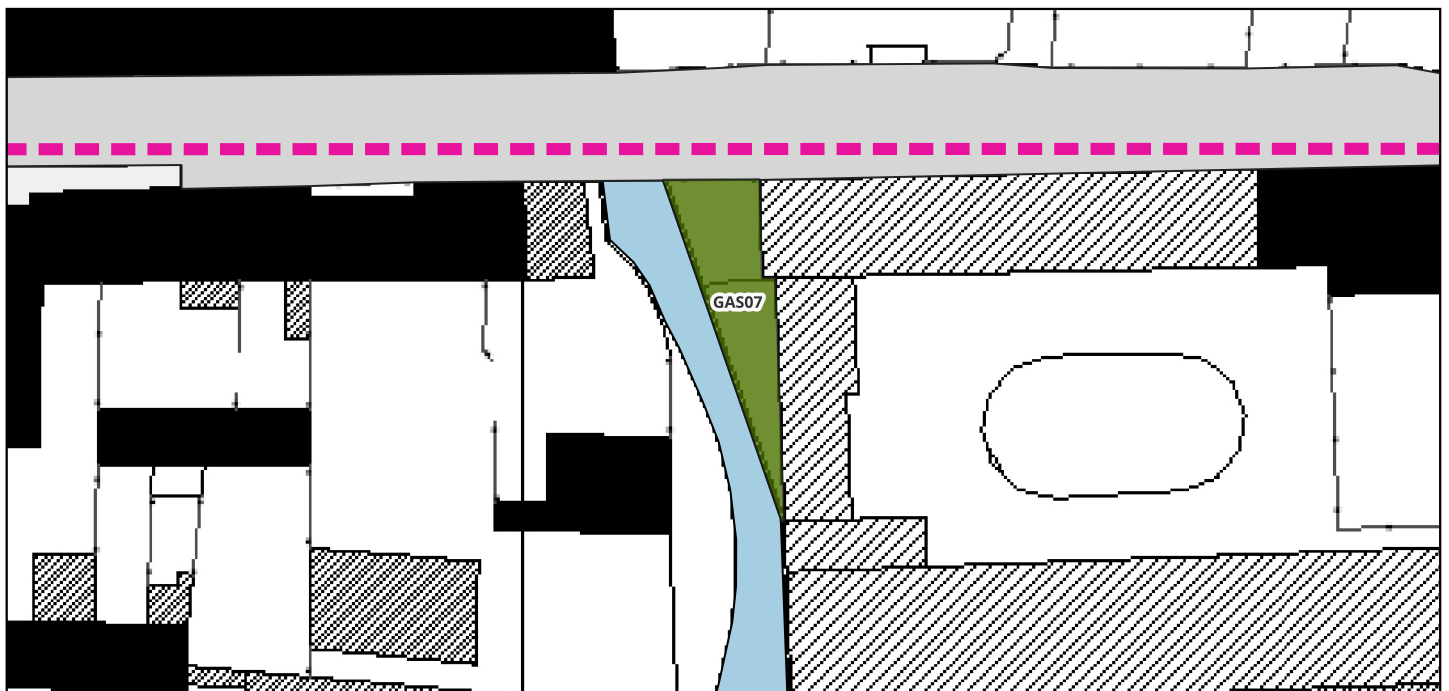
Tipologia: Per il gioco e lo sport



Base Map: Ortofoto



Denominazione: Giardino pubblico



Base Map: Data Base Topografico Regionale

Legenda:**Percorsi ciclabili**

— Urbano di progetto

Servizi e impianti a livello locale e sovralocale

■ Per il gioco e lo sport

Indirizzo: Via Roma

Tipologia: Istruzione



Base Map: Ortofoto

Denominazione: Scuola dell'Infanzia



Base Map: Data Base Topografico Regionale

Legenda:

Percorsi ciclabili

— Urbano di progetto

Servizi e impianti a livello locale e sovralocale

■ Per il gioco e lo sport

■ Istruzione

■ Per la mobilità

Indirizzo: Via Roma

Tipologia: Istruzione



Base Map: Ortofoto

Denominazione: Scuola Primaria



Base Map: Data Base Topografico Regionale

Legenda:**Percorsi ciclabili**

— Urbano di progetto

Servizi e impianti a livello locale e sovralocale

■ Per il gioco e lo sport

■ Istruzione

■ Per la mobilità

Indirizzo: Via Roma

Tipologia: Istruzione



Base Map: Ortofoto

Denominazione: Scuola Secondaria di I livello



Base Map: Data Base Topografico Regionale

Legenda:**Percorsi ciclabili**

— Urbano di progetto

Servizi e impianti a livello locale e sovralocale

■ Per il gioco e lo sport

■ Istruzione

■ Per la mobilità

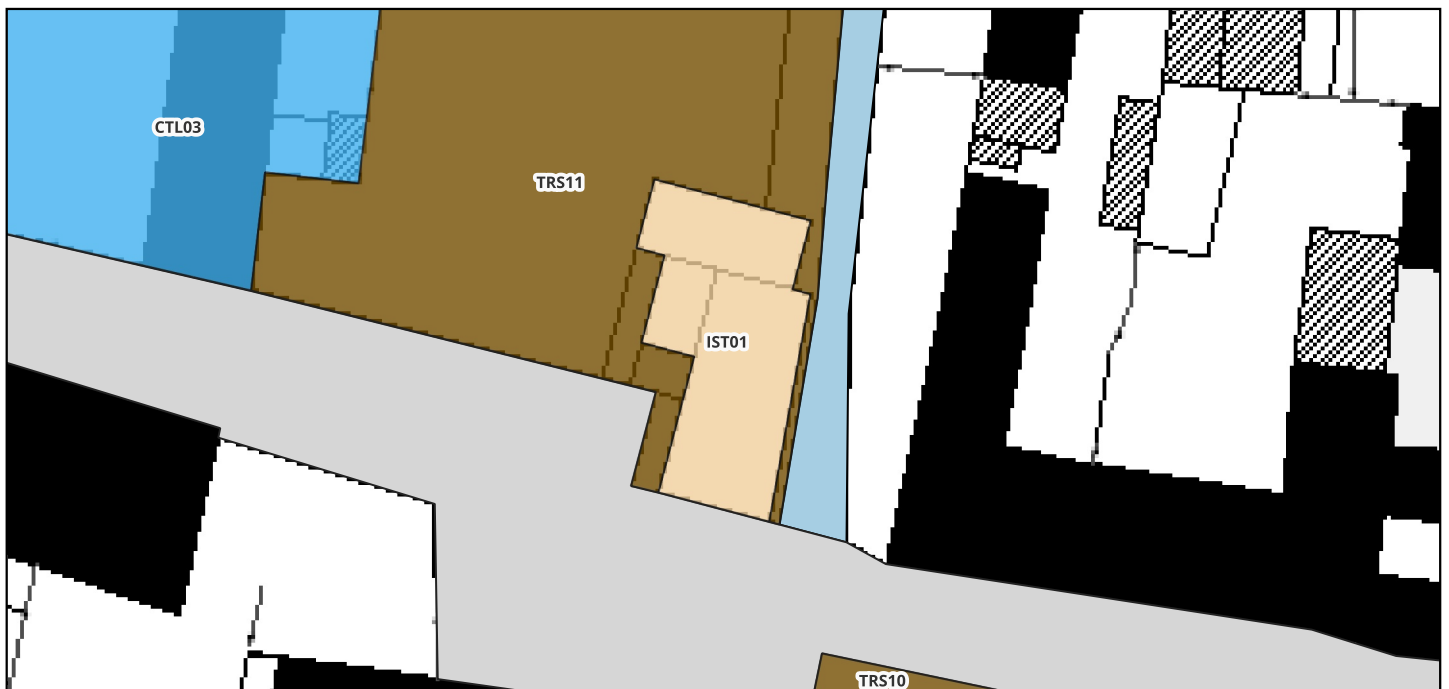
Indirizzo: Piazza Europa, 1

Tipologia: Istituzioni



Base Map: Ortofoto

Denominazione: Sede municipio



Base Map: Data Base Topografico Regionale


Legenda:

Servizi e impianti a livello locale e sovralocale

- Per la mobilità
- Istituzioni
- Luogo di culto

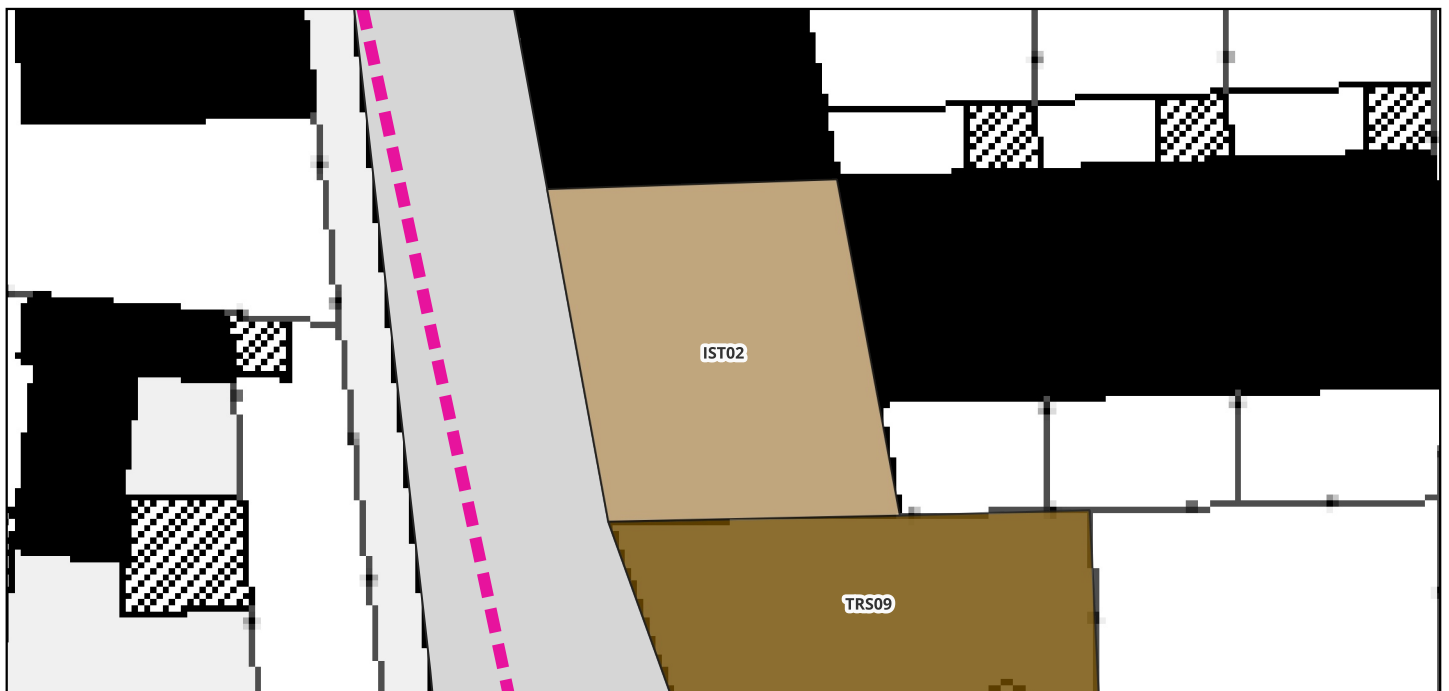
Indirizzo: Via Canevari, 6

Tipologia: Istituzioni



Base Map: Ortofoto

Denominazione: Ufficio postale



Base Map: Data Base Topografico Regionale

Legenda:

Percorsi ciclabili

— Urbano di progetto

Servizi e impianti a livello locale e sovralocale

■ Per la mobilità

■ Istituzioni

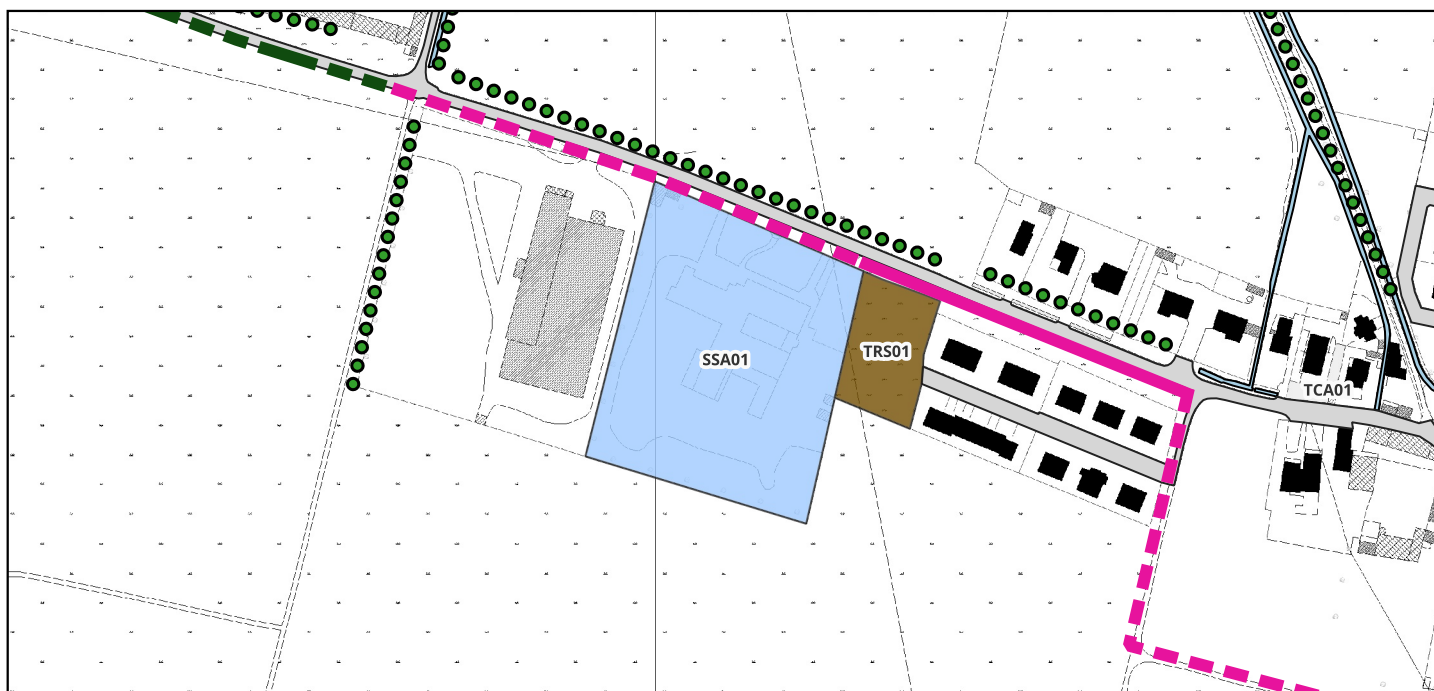
Indirizzo: Via Canevari

Tipologia: Sanitari e socio assistenziali






Base Map: Ortofoto

Denominazione: Residenza Francesca







Base Map: Data Base Topografico Regionale

Legenda:**Percorsi ciclabili**

-  Intercomunale di progetto
-  Urbano esistente
-  Urbano di progetto

Servizi e impianti a livello locale e sovralocale

-  Sanitari e socio assistenziali
-  Per la mobilità
-  Per la mobilità
-  Filari alberati

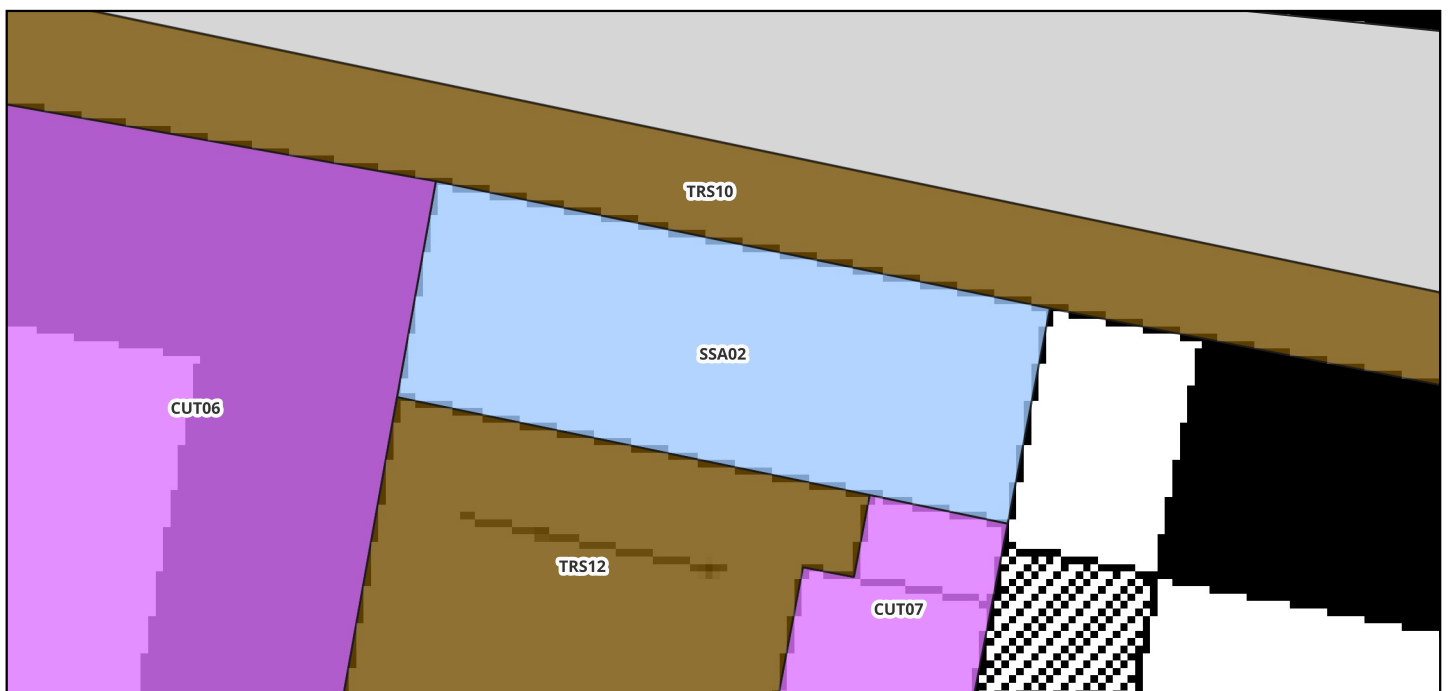
Indirizzo: Via Roma

Tipologia: Sanitari e socio assistenziali



Base Map: Ortofoto

Denominazione: Ambulatorio medico e sala a disposizione di auseri



Base Map: Data Base Topografico Regionale

Legenda:

Servizi e impianti a livello locale e sovralocale

- Per la cultura e il tempo libero
- Sanitari e socio assistenziali
- Per la mobilità

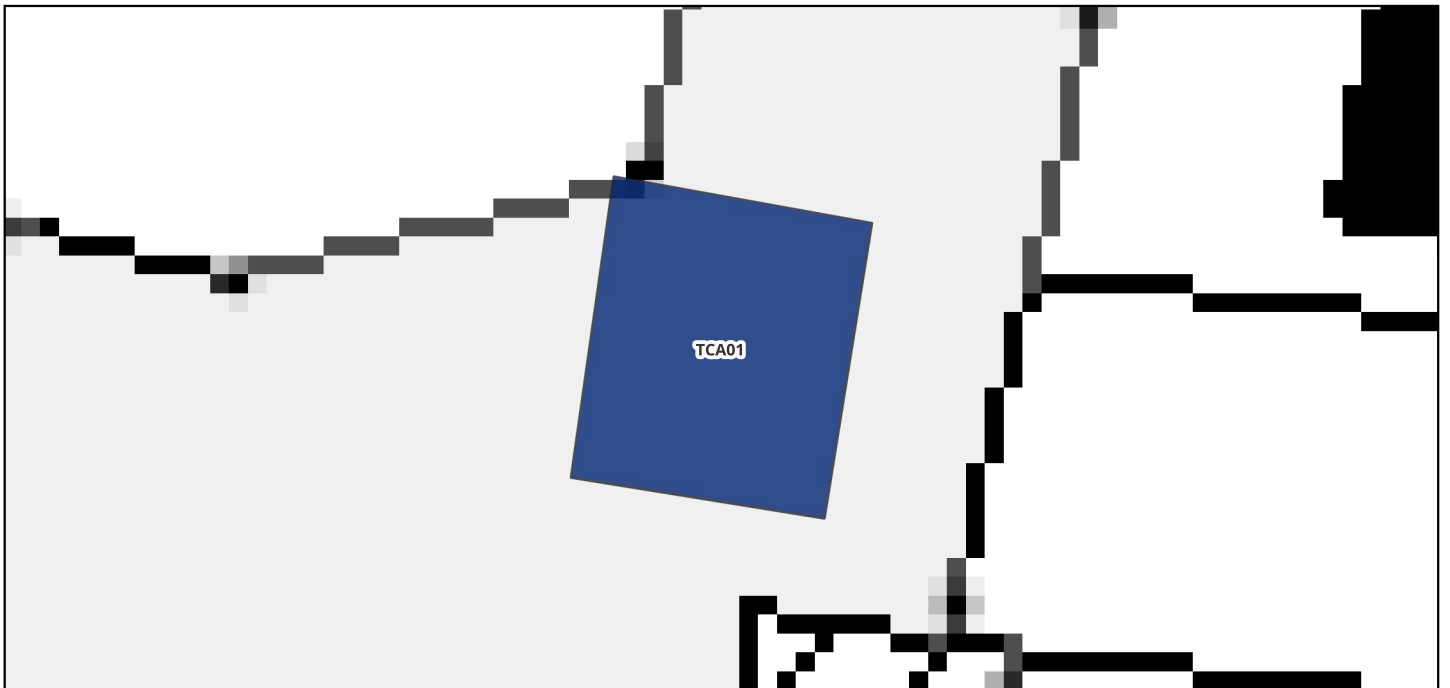
Indirizzo: Via Canevari

Tipologia: Tecnologico - ambientali



Base Map: Ortofoto

Denominazione: Cabina



Base Map: Data Base Topografico Regionale

Legenda:

Servizi e impianti a livello locale e sovralocale

■ Per la mobilità

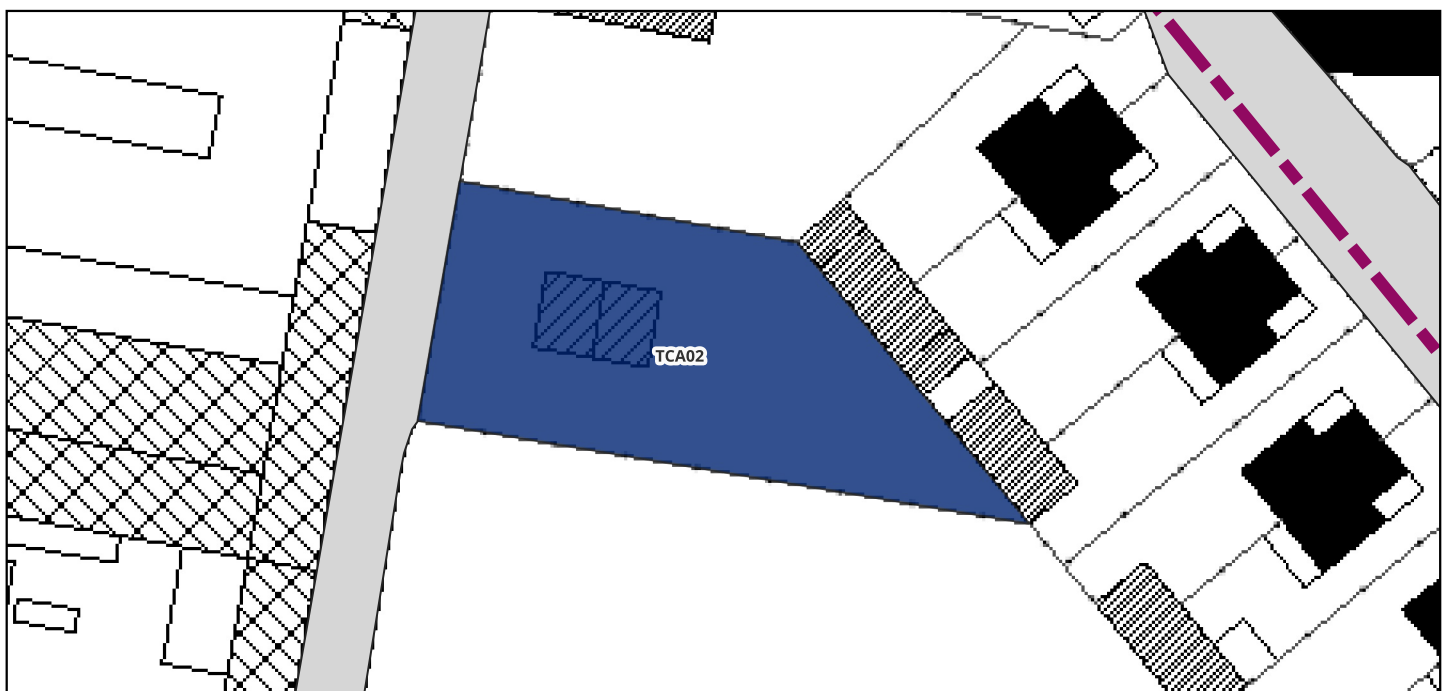
Indirizzo: Via San Vitale

Tipologia: Tecnologico - ambientali



Base Map: Ortofoto

Denominazione: Pozzo acquedotto



Base Map: Data Base Topografico Regionale

Legenda:**Percorsi ciclabili**

— Con frazioni in progetto

Servizi e impianti a livello locale e sovralocale

■ Per la mobilità

Indirizzo: Via delle Industrie

Tipologia: Tecnologico - ambientali



Base Map: Ortofoto

Denominazione: Piattaforma ecologica



Base Map: Data Base Topografico Regionale

Legenda:

Percorsi ciclabili

— Con frazioni in progetto

Servizi e impianti a livello locale e sovralocale

■ Per la mobilità

■ Per la mobilità

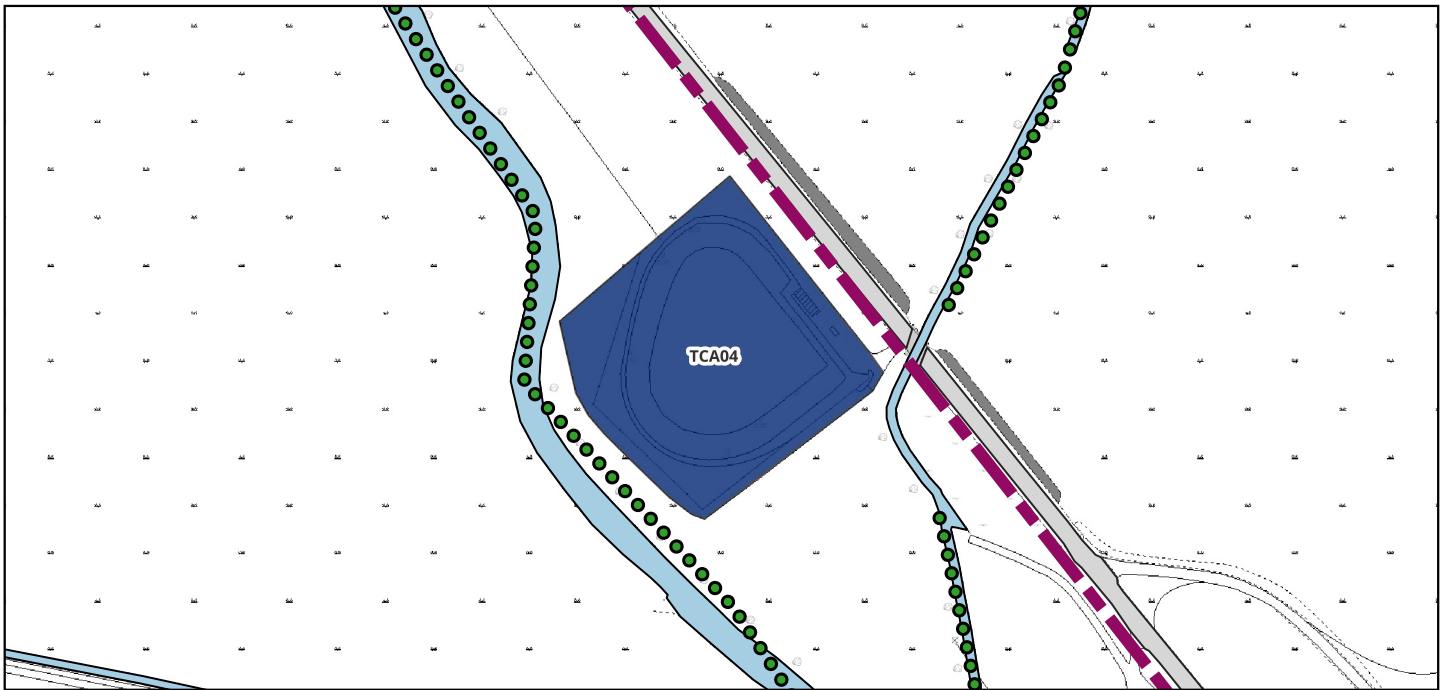
Indirizzo: SP24

Tipologia: Tecnologico - ambientali



Base Map: Ortofoto

Denominazione: Fitodepuratore



Base Map: Data Base Topografico Regionale

Legenda:

Percorsi ciclabili

— Con frazioni in progetto

Servizi e impianti a livello locale e sovralocale

■ Per la mobilità

●●● Filari alberati

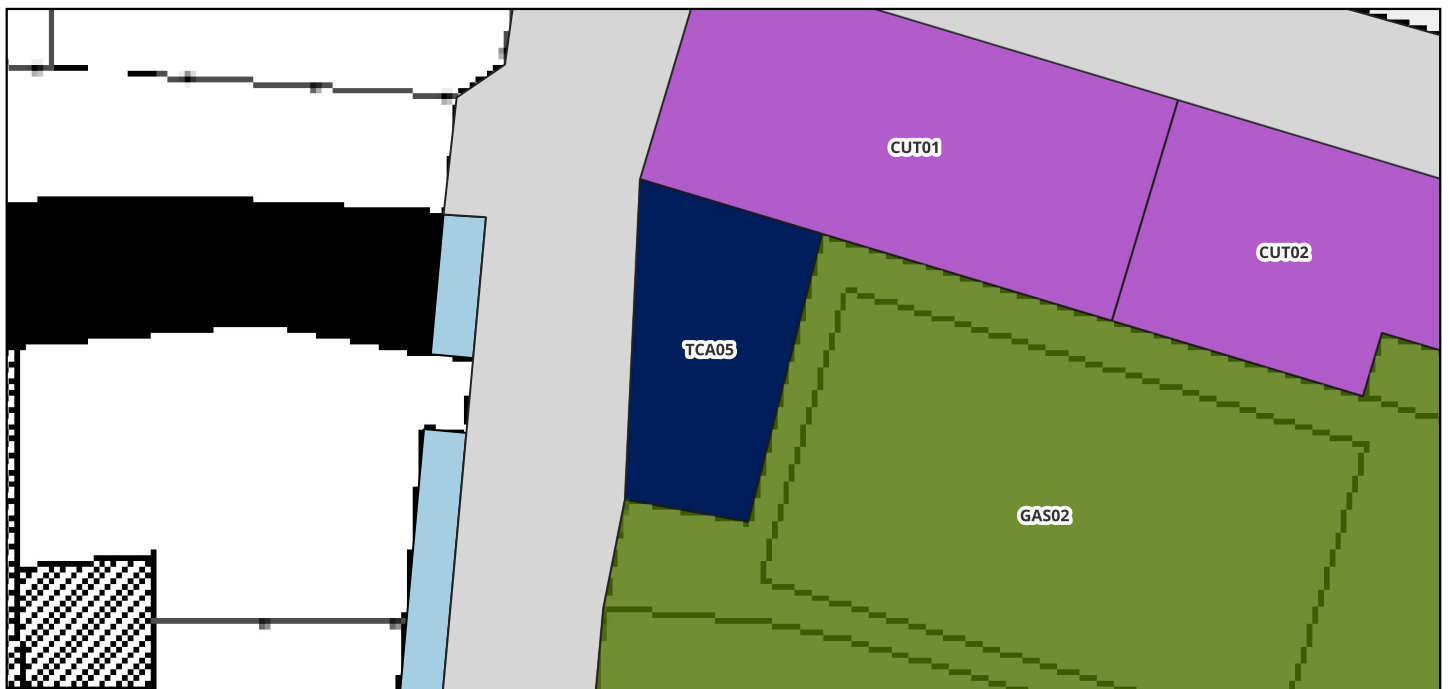
Indirizzo: Via Brede

Tipologia: Tecnologico - ambientali



Base Map: Ortofoto

Denominazione: Centrale Termica



Base Map: Data Base Topografico Regionale

Legenda:**Servizi e impianti a livello locale e sovralocale**

- Per il gioco e lo sport
- Per la cultura e il tempo libero
- Per la mobilità

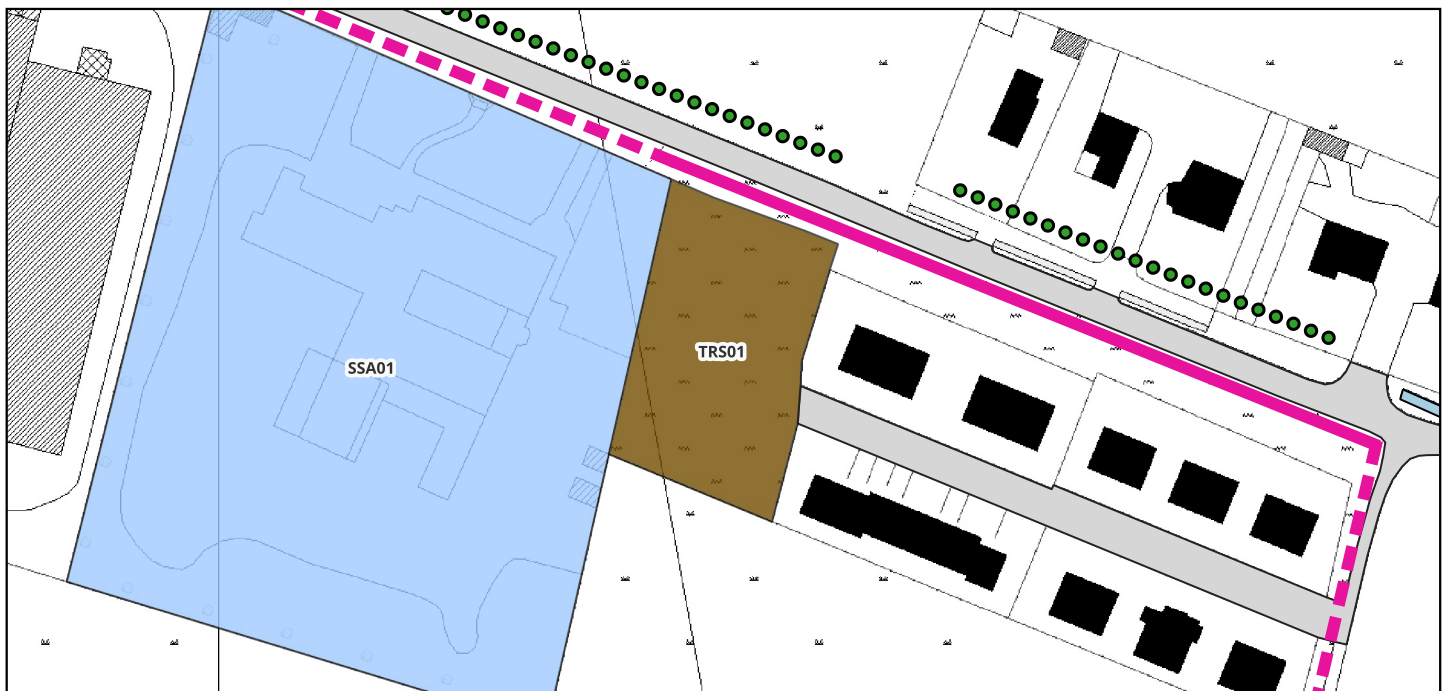
Indirizzo: Via Canevari

Tipologia: Per la mobilità (parcheggi, percorsi e servizi di trasporto)



Base Map: Ortofoto

Denominazione: Parcheeggio



Base Map: Data Base Topografico Regionale

Legenda:

Percorsi ciclabili

- Urbano esistente
- - - Urbano di progetto

Servizi e impianti a livello locale e sovralocale

- Sanitari e socio assistenziali
- Per la mobilità
- Filari alberati

Indirizzo: Via San Pietro

Tipologia: Per la mobilità (parcheggi, percorsi e servizi di trasporto)



Base Map: Ortofoto

Denominazione: Parcheggio



Base Map: Data Base Topografico Regionale

Legenda:

Servizi e impianti a livello locale e sovralocale

■ Per la mobilità

Indirizzo: Via Cantarane

Tipologia: Per la mobilità (parcheggi, percorsi e servizi di trasporto)



Base Map: Ortofoto

Denominazione: Parcheggio



Base Map: Data Base Topografico Regionale

Legenda:

Percorsi ciclabili

— Urbano di progetto

Servizi e impianti a livello locale e sovralocale

■ Per la mobilità

■ Luogo di culto


Indirizzo: Via Pace

Tipologia: Per la mobilità (parcheggi, percorsi e servizi di trasporto)



Base Map: Ortofoto


Denominazione: Parcheggio



Base Map: Data Base Topografico Regionale

Legenda:

Servizi e impianti a livello locale e sovralocale

 Per la mobilità

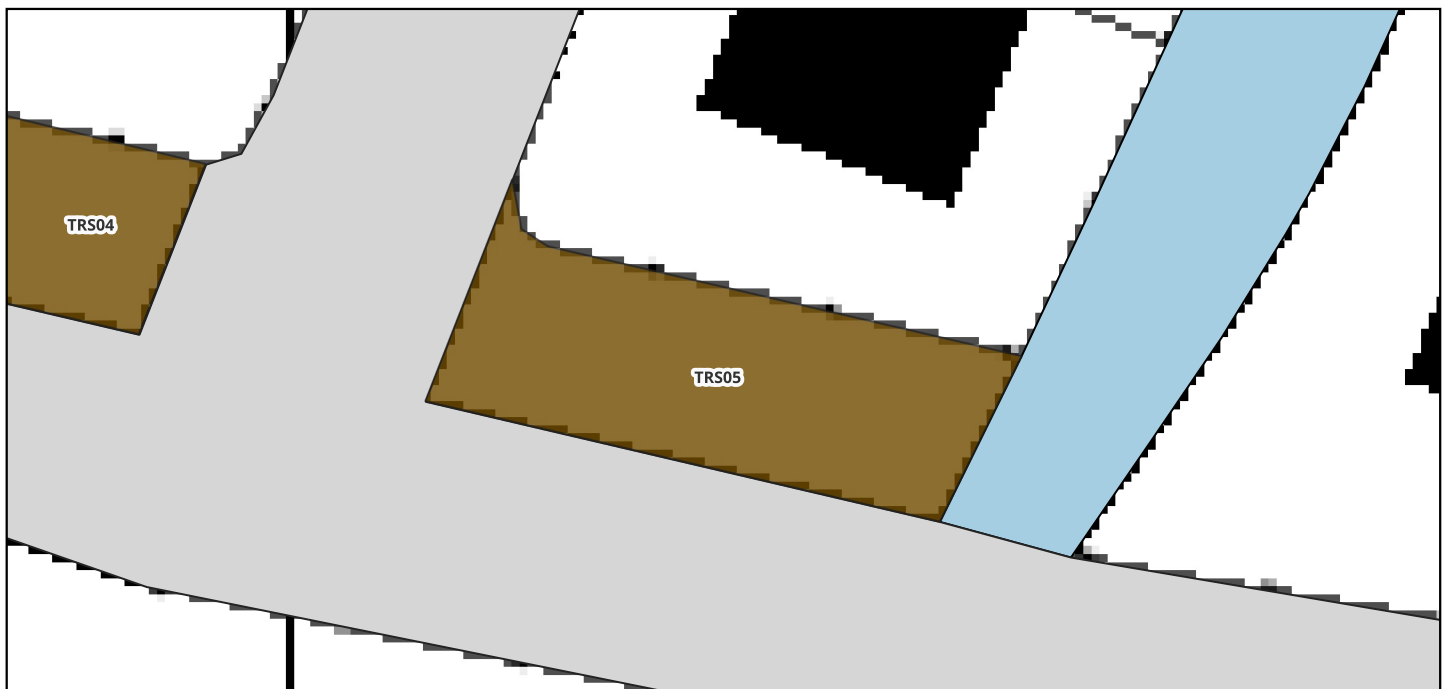
Indirizzo: Via Pace

Tipologia: Per la mobilità (parcheggi, percorsi e servizi di trasporto)



Base Map: Ortofoto

Denominazione: Parcheggio



Base Map: Data Base Topografico Regionale

Legenda:

Servizi e impianti a livello locale e sovralocale

■ Per la mobilità

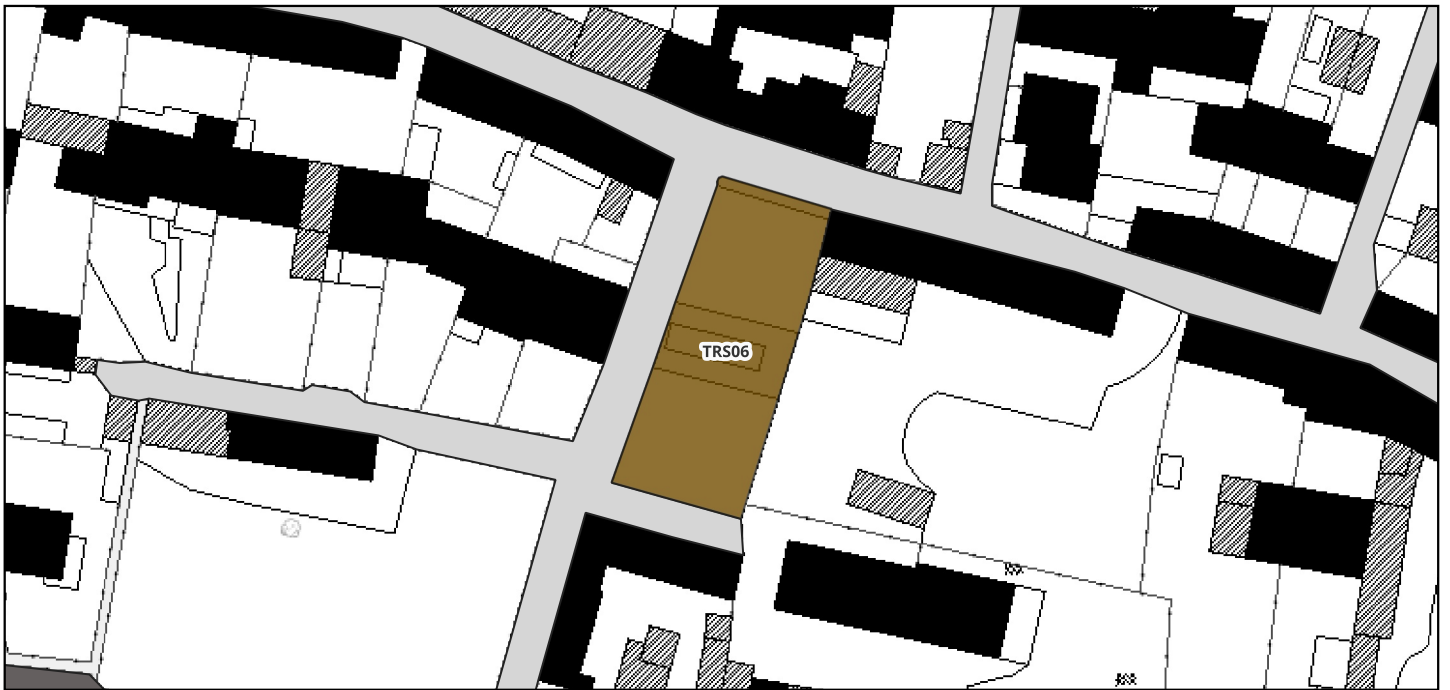
Indirizzo: Via Sasso

Tipologia: Per la mobilità (parcheggi, percorsi e servizi di trasporto)



Base Map: Ortofoto


Denominazione: Parcheggio



Base Map: Data Base Topografico Regionale

Legenda:

Servizi e impianti a livello locale e sovralocale

 Per la mobilità

Indirizzo: Strada per Moscona

Tipologia: Per la mobilità (parcheggi, percorsi e servizi di trasporto)



Base Map: Ortofoto

Denominazione: Parcheggio



Base Map: Data Base Topografico Regionale

Legenda:

Percorsi ciclabili

— Con frazioni in progetto

Servizi e impianti a livello locale e sovralocale

■ Per la mobilità

■ Luogo di culto

■ Viabilità di progetto

●●● Filari alberati

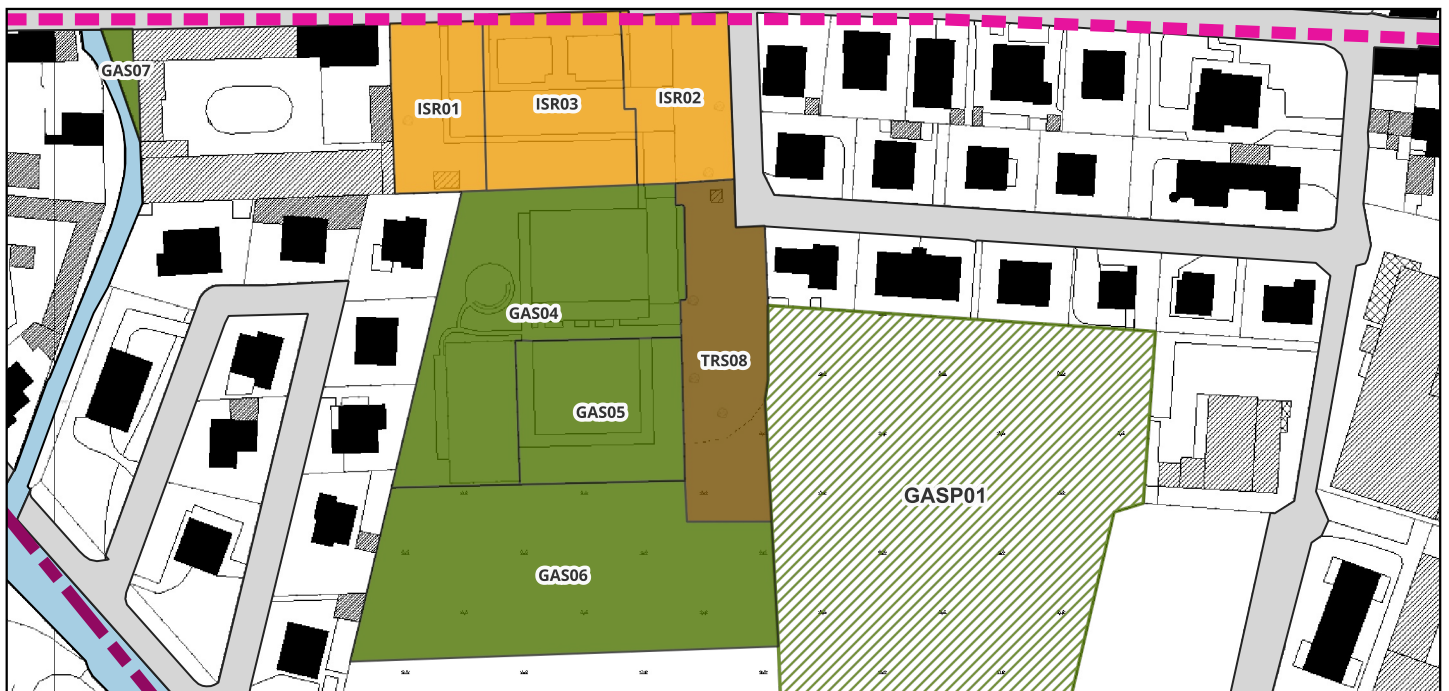
Indirizzo: Via Martiri della Libertà

Tipologia: Per la mobilità (parcheggi, percorsi e servizi di trasporto)



Base Map: Ortofoto

Denominazione: Parcheggio



Base Map: Data Base Topografico Regionale

Legenda:

Percorsi ciclabili

- Urbano di progetto
- Con frazioni in progetto

Servizi e impianti a livello locale e sovralocale

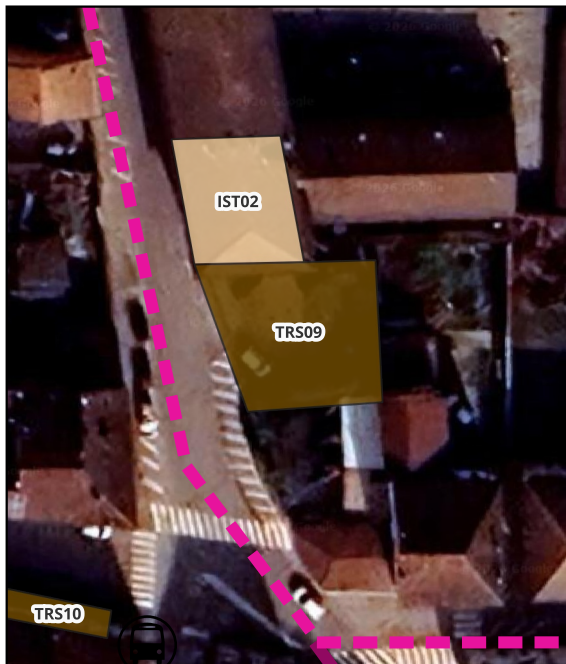
- Per il gioco e lo sport
- Istruzione
- Per la mobilità

Servizi di progetto

- ▨ Per il gioco e lo sport

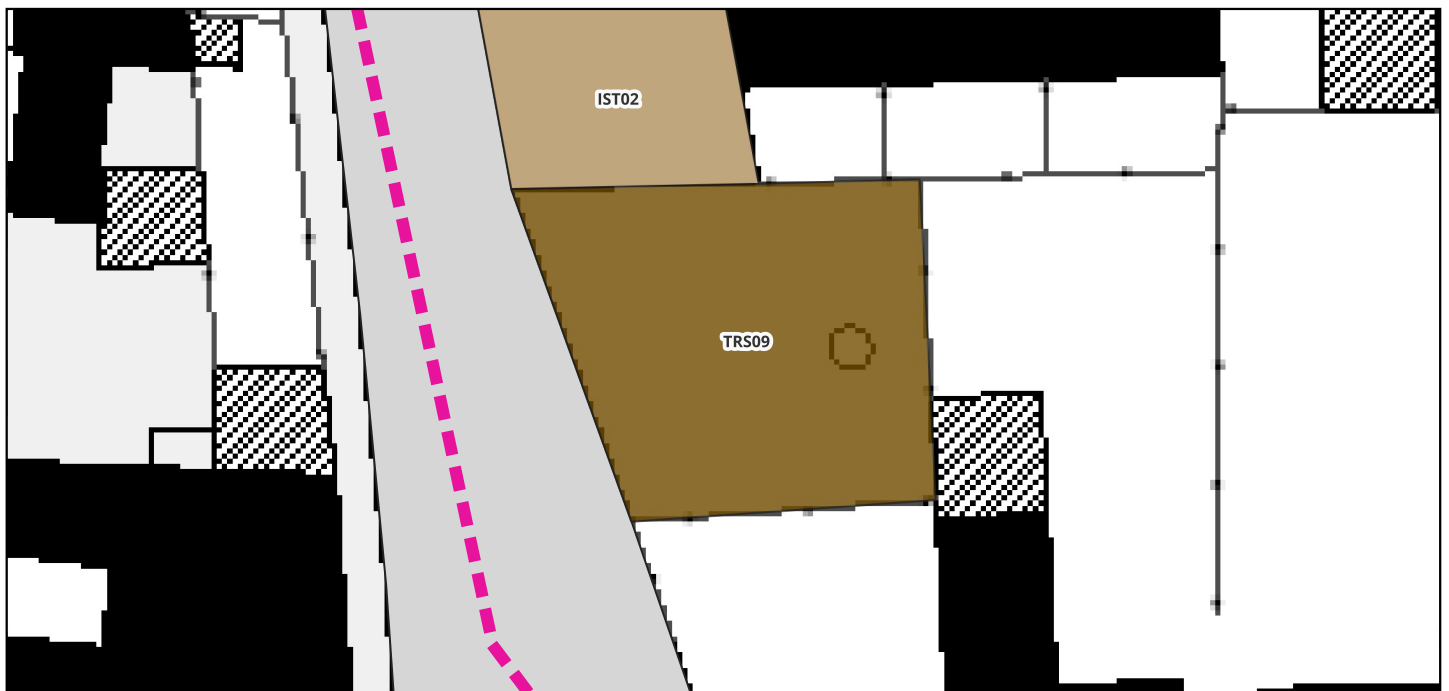
Indirizzo: Via Canevari

Tipologia: Per la mobilità (parcheggi, percorsi e servizi di trasporto)



Base Map: Ortofoto

Denominazione: Parcheggio



Base Map: Data Base Topografico Regionale

Legenda:

Percorsi ciclabili

— Urbano di progetto

Servizi e impianti a livello locale e sovralocale

■ Per la mobilità

■ Istituzioni

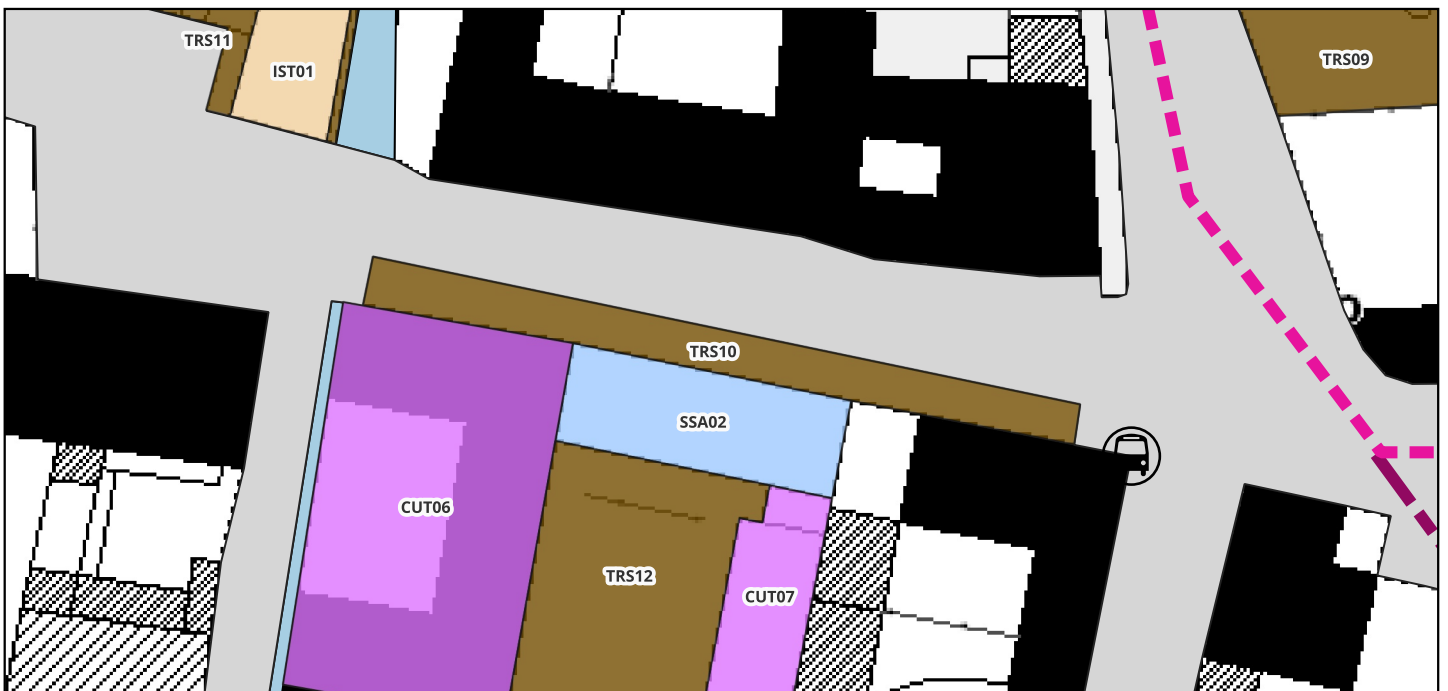
Indirizzo: Via Roma

Tipologia: Per la mobilità (parcheggi, percorsi e servizi di trasporto)



Base Map: Ortofoto

Denominazione: Parcheggio





Base Map: Data Base Topografico Regionale





Legenda:

 Fermata del Trasporto Pubblico Locale

Percorsi ciclabili

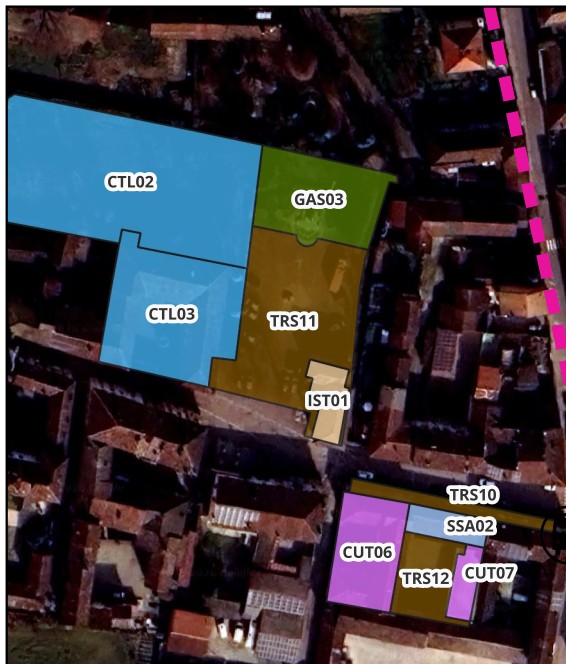
-  Urbano di progetto
-  Con frazioni in progetto

Servizi e impianti a livello locale e sovralocale

-  Per la cultura e il tempo libero
-  Sanitari e socio assistenziali
-  Per la mobilità
-  Istituzioni

Indirizzo: Piazza Europa

Tipologia: Per la mobilità (parcheggi, percorsi e servizi di trasporto)




Base Map: Ortofoto

Denominazione: Parcheggio




Base Map: Data Base Topografico Regionale

Legenda:

 Fermata del Trasporto Pubblico Locale


Percorsi ciclabili

 Urbano di progetto

 Con frazioni in progetto

Servizi e impianti a livello locale e sovralocale

 Per il gioco e lo sport

 Per la cultura e il tempo libero

 Sanitari e socio assistenziali


 Per la mobilità

 Istituzioni

 Luogo di culto

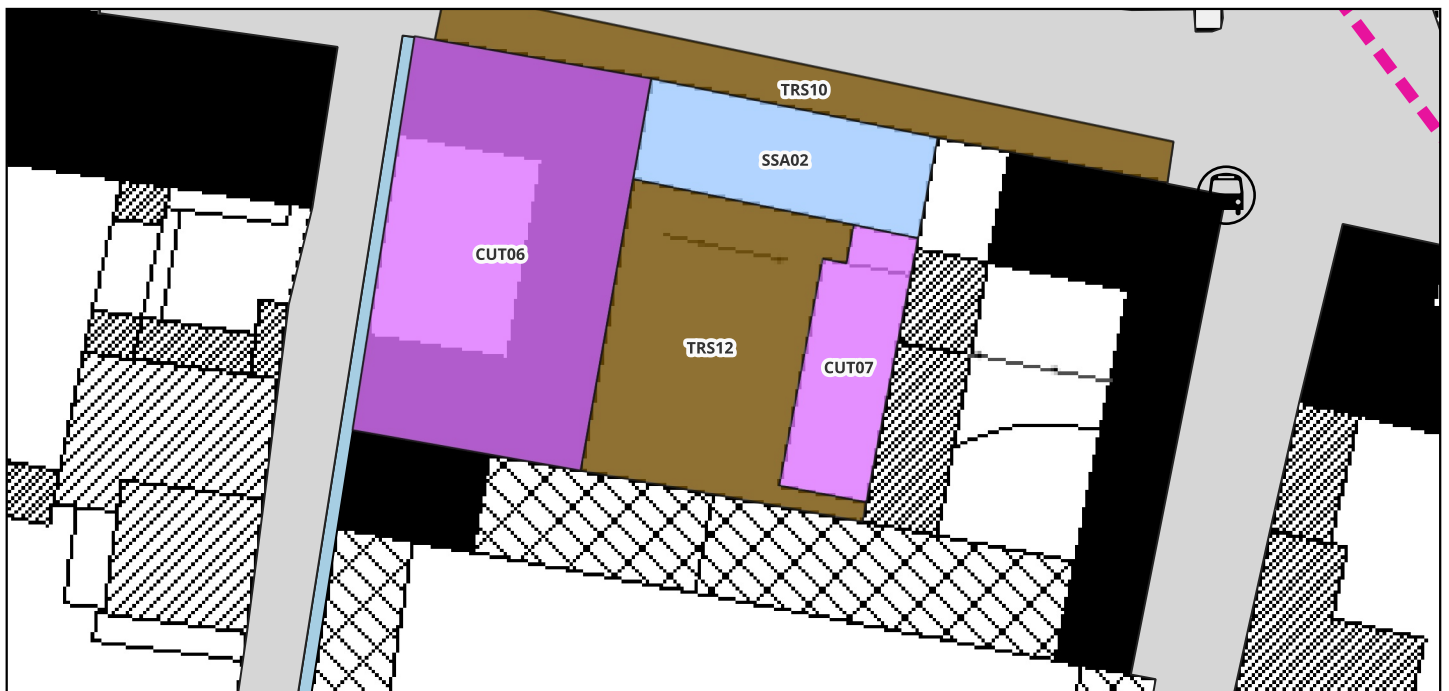
Indirizzo: Via Roma

Tipologia: Per la mobilità (parcheggi, percorsi e servizi di trasporto)




Base Map: Ortofoto

Denominazione: Parcheggio interno alle strutture pubbliche



Base Map: Data Base Topografico Regionale

Legenda:

- | | |
|---|--|
| <p> Fermata del Trasporto Pubblico Locale</p> <p>Percorsi ciclabili</p> <p> Urbano di progetto</p> | <p>Servizi e impianti a livello locale e sovralocale</p> <p> Per la cultura e il tempo libero</p> <p> Sanitari e socio assistenziali</p> <p> Per la mobilità</p> |
|---|--|

Indirizzo: Strada Vicinale Bassa

Tipologia: Per la mobilità (parcheggi, percorsi e servizi di trasporto)



Base Map: Ortofoto

Denominazione: Parcheggio



Base Map: Data Base Topografico Regionale

Legenda:

Servizi e impianti a livello locale e sovralocale

■ Per la mobilità

Servizi di progetto

▨ Per il gioco e lo sport

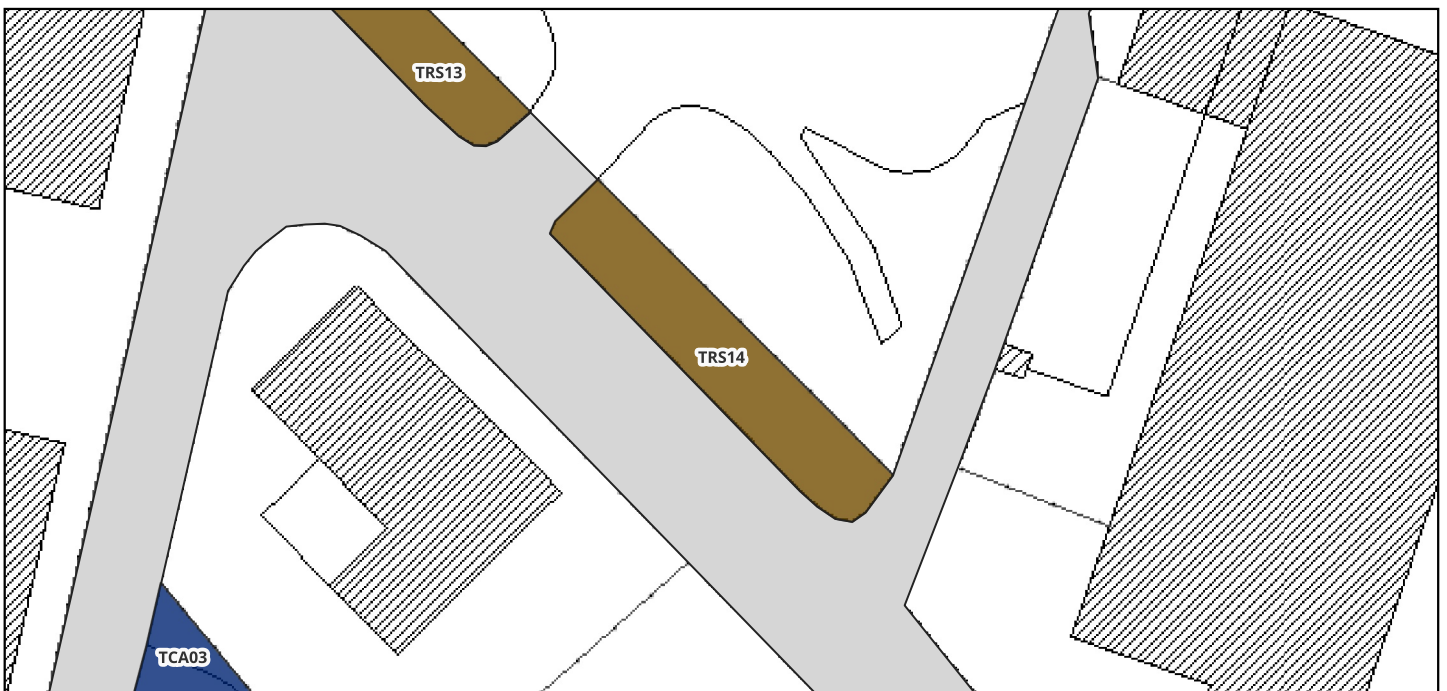
Indirizzo: Strada Vicinale Bassa

Tipologia: Per la mobilità (parcheggi, percorsi e servizi di trasporto)



Base Map: Ortofoto



Denominazione: Parcheggio



Base Map: Data Base Topografico Regionale

Legenda:

Servizi e impianti a livello locale e sovralocale

-  Per la mobilità
-  Per la mobilità

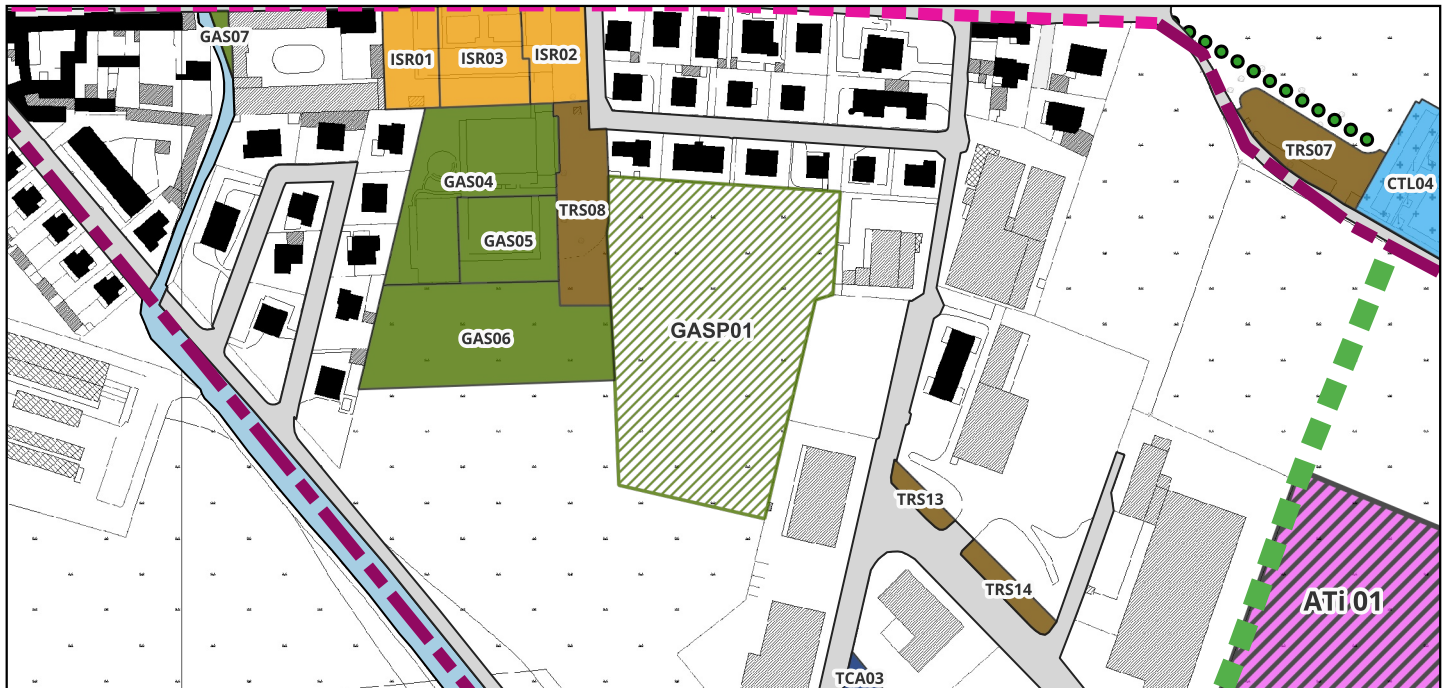
Indirizzo: Via Martiri della Libertà

Tipologia: Per il gioco e lo sport



Base Map: Ortofoto



Denominazione: Parco con bosco attrezzato e parcheggio








Base Map: Data Base Topografico Regionale

Legenda:




Percorsi ciclabili

-  Urbano di progetto
-  Con frazioni in progetto

Servizi e impianti a livello locale e sovralocale

-  Per il gioco e lo sport
-  Istruzione
-  Per la mobilità
-  Per la mobilità
-  Luogo di culto

Servizi di progetto

-  Per il gioco e lo sport
-  Viabilità di progetto
-  Filari alberati

Ambito di trasformazione

-  ATi