

Responsabile del progetto

Bertoli Roberto
Ordine Architetti, P., P. e C. Prov. CR n. 617
Indirizzo: Via IV Novembre, 23 - 26013 Crema (CR)
mobile: 0373 623408
mail: servizi@studiobertoli.it
c.f. BRT RRT 78L02 D142 R
p.IVA: 01343830194

timbro e firma del progettista

Collaboratori:
Federici Cassandra

Committente:
Comune di Trigolo
Indirizzo: P.zza Europa n. 2
26018 - Trigolo (CR)

Il Sindaco
Marella Marcarini
Il Segretario comunale
Angelina Marano

Il Responsabile settore tecnico
Morris Cicognini

Data
Aprile 2026

Variante 2 al Piano di Governo del Territorio
ai sensi della L.R. 11 Marzo 2005 n. 12 e s.m.l.

PIANO DELLE REGOLE





















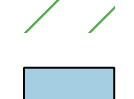









PDR_T01_VAR02

Ambiti del Tessuto Urbano Consolidato

Scala 1:2.000

Adozione	Delibera C.C. n.	del
Approvazione	Delibera C.C. n.	del
Pubblicazione B.U.L. - Sine Avvisi e Concorsi	n.	del

Legenda

-  Limite amministrativo
-  Viabilità di progetto
- Documento di Piano**
- Ambito di trasformazione**
-  ATI
-  ATr
- Piano delle Regole**
-  Permesso di costruire convenzionato
-  Limite del Nucleo di Antica Formazione
-  Nuclei di antica formazione
- Piano dei Servizi**
-  Servizi e impianti di livello comunale e sovracomunale - Esistente
-  Servizi e impianti di livello comunale e sovracomunale - Di progetto
- Infrastrutture di trasporto**
-  Viabilità esistente
-  Viabilità di progetto
- Tessuto urbano consolidato**
-  Ambiti di completamento urbanistico
-  Ambiti di recupero
-  Ambiti di riqualificazione
-  Tessuto produttivo consolidato
-  Tessuto residenziale - estensivo
-  Tessuto residenziale - intensivo
-  Verde privato
- Aree agricole**
-  Ambito delle cascine
-  Aree agricole di interazione con i tessuti urbani
-  Nuclei ed edifici agricoli
-  Aree agricole
-  Ambiti Agricoli Strategici (AAS - fonte: PTCP della Provincia di Cremona)
-  Idrografia
- Percorsi ciclabili**
-  Intercomunale
-  Intercomunale di progetto
-  Sovralocale
-  Urbano esistente
-  Urbano di progetto
-  Con frazioni in progetto

0

250 m

