

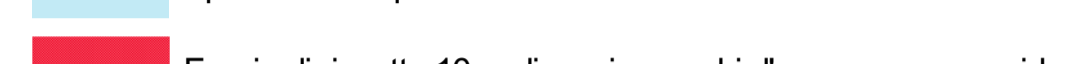
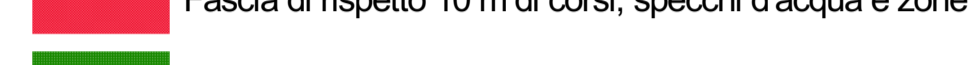
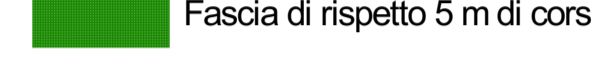

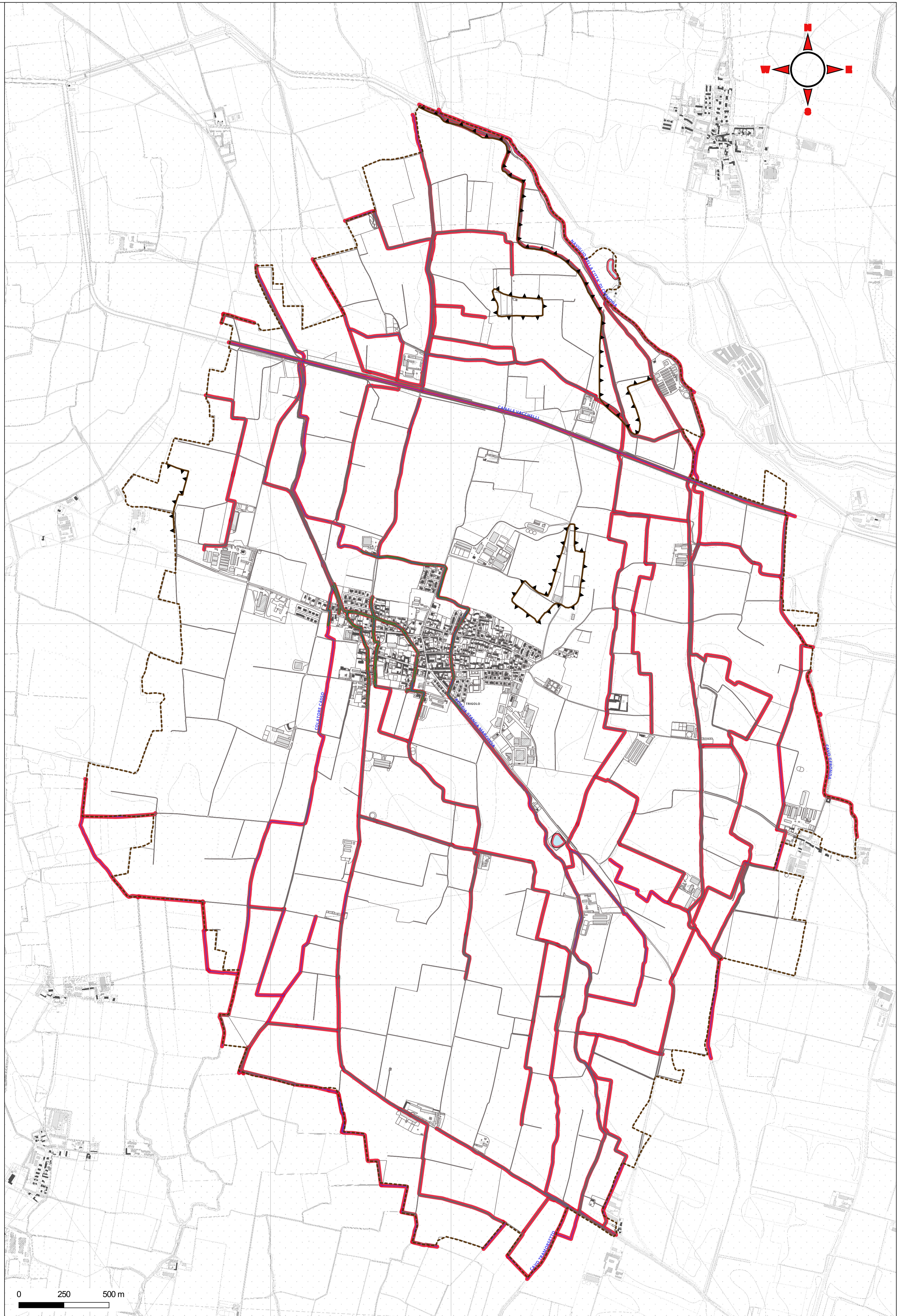


LEGENDA

-  Corso d'acqua
-  Specchio d'acqua o zona umida
-  Fascia di rispetto 10 m di corsi, specchi d'acqua e zone umide
-  Fascia di rispetto 5 m di corso d'acqua in area urbana
-  Orlo di terrazzo morfologico
-  Confine di Comune



Regione Lombardia
COMUNE DI TRIGOLO
Provincia di Cremona

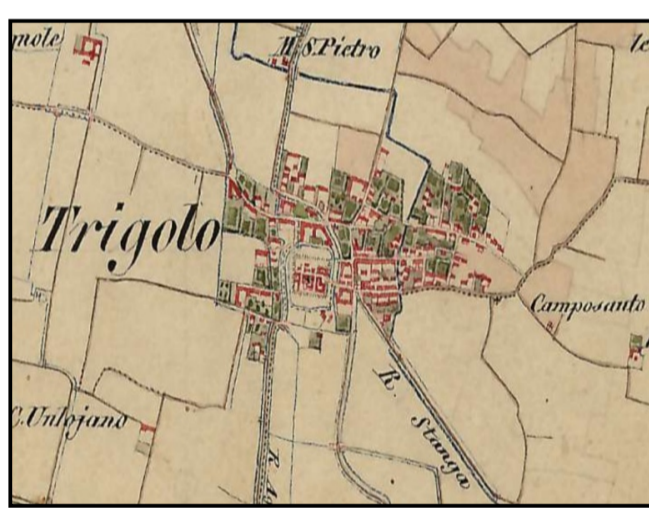


PIANO DI GOVERNO DEL TERRITORIO
COMPONENTE GEOLOGICA, IDROGEOLOGICA E SISMICA

(L.R. 11/3/85 N.12; D.G.R. 30/11/11 n. 92816; D.G.R. 16/07/22 n. 96802)

VARIANTE GENERALE

Allegato 4 - Carta dei vincoli
Scala 1:10.000



Cartografia Regio Lombardia Veneto (1818-1829)

Il Geologo
Dott. Giovanni Bassi
Febbraio 2026



Il collaboratore: dott. geol. Andrea Anelli

203-01-25