Comune di PALAU

Stralcio planimetrie catastali di indicazione Aree per manifestazioni pubbliche o di interesse pubblico
Allegati catastali con coordinate GAUSS-BOAGA Scala 1:1.000 - all. PUL del Comune di PALAU -
Stralcio ubicazione ritratto carta sintesi del PUL del Comune di PALAU - Scala 1:10.000

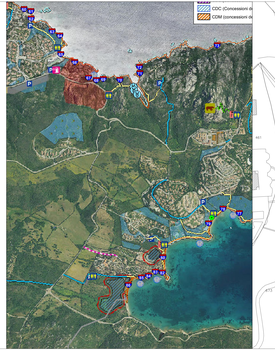

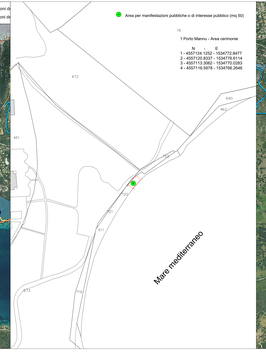

Area per manifestazioni pubbliche o di interesse pubblico (mq 50)

1 Porto Marino - Area cerimonie

N	E
1 - 4507134.1252	- 1534772.8477
2 - 4507120.8337	- 1534776.6114
3 - 4507116.5976	- 1534763.3346
4 - 4507116.5976	- 1534756.2646

Area per manifestazioni pubbliche o di interesse pubblico (mq 50)

2 La Sciumara - Area cerimonie

N	E
1 - 4507118.5078	- 1531383.4655
2 - 4508117.5718	- 1531383.8990
3 - 4508118.1016	- 1531382.9990
4 - 4508188.3365	- 1531380.1658

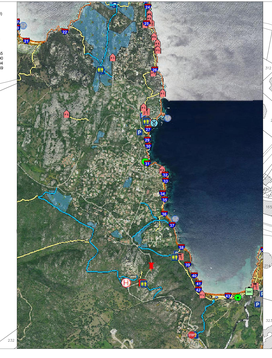

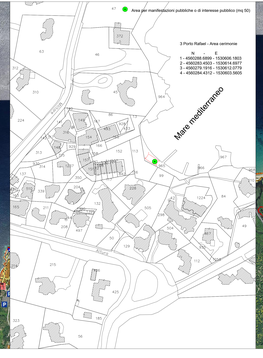

Area per manifestazioni pubbliche o di interesse pubblico (mq 50)

3 Porto Rafael - Area cerimonie

N	E
1 - 4506388.5898	- 1530606.1803
2 - 4506388.5898	- 1530606.1803
3 - 4506379.1918	- 1530612.0776
4 - 4506384.4312	- 1530603.5605

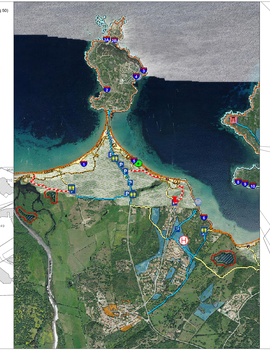

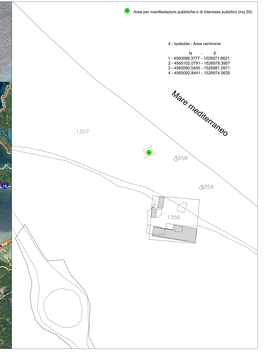

Area per manifestazioni pubbliche o di interesse pubblico (mq 50)

4 - Isuleddu - Area cerimonie

N	E
1 - 4506008.3777	- 1529871.9921
2 - 4506008.3777	- 1529871.9921
3 - 4506000.5455	- 1529881.0971
4 - 4506000.8441	- 1529874.9835