

REGIONE LOMBARDIA
 PROVINCIA DI CREMONA
 COMUNE DI MONTODINE

STUDIO GEOLOGICO
 DI SUPPORTO ALLA REDAZIONE DEL P.G.T.
 L.R. 11-03-2005 n° 12_D.G.R. 22-12-2005 n° 8/1566_D.G.R. 28-05-2008 n°8/7374

TAVOLA

6bis

CARTOGRAFIA DI SINTESI
 E VALUTAZIONE

CARTA DEI VINCOLI

SCALA 1:10.000

Elaborato modificato in accoglimento alle Osservazioni
 Delibera di Approvazione del C. C. num. 12 del 15/03/2010

















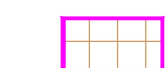
Adozione Delibera del C. C. num. 58 del 28/09/2009

Approvazione Delibera del C. C. num. 12 del 15/03/2010

Il Sindaco O. Bragonzi Il Geologo Dr. Giuseppe Malerba

Il Segretario Comunale Dr. F. Ruggeri Marzo 2010

LEGENDA

-  Confini comunali
-  Reticolo idrografico principale ed aree idriche
- LIMITI DELLE FASCE FLUVIALI DEL P.A.I.**
-  Limite esterno della Fascia A
-  Limite esterno della Fascia B
-  Limite di progetto tra Fascia B e Fascia C
-  Limite esterno della Fascia C
-  Parco Regionale Fluviale dell'Adda Sud
-  Parco Regionale Fluviale del Serio
-  Area di elevato pregio faunistico e vegetazionale individuata nei PTC dei Parchi Regionali Fluviali
-  Area di pregio naturalistico coincidente con gli elementi costitutivi della rete ecologica di primo e secondo livello
-  Fascia di rispetto di 10 m dalle scarpate morfologiche
-  Fascia di rispetto di 150 m dai Fiumi Adda e Serio e dalla Roggia Colatore o Vedescola
-  Piattaforma ecologica per la raccolta differenziata dei rifiuti
-  Area di tutela assoluta di pozzo pubblico (raggio = 10 m)
-  Area di rispetto di pozzo pubblico (criterio geometrico, raggio = 200 m)
-  Geosito "Zona a meandri del fiume Adda"
-  Geosito "Vallecole tra Casaletto Ceredano e Montodine"

